



Република Српска
Републичка управа за геодетске
и имовинско-правне послове
Бања Лука

**ПОДРУЧНА ЈЕДИНИЦА
ПРИЈЕДОР**

11

Општина: ПРИЈЕДОР
Катастарски срез: ПРИЈЕДОР
Катастарска општина: ОМАРСКА
Број: 21.35-952.1-1-1/2009
Датум: 11. 11. 2009

На основу члана 10. став 1. Закона о одржавању премјера и катастра земљишта ("Службени гласник Републике Српске", број 19/96), на захтјев


из ,
издаје се

**ПОСЈЕДОВНИ ЛИСТ - ПРЕПИС
број: 124 / 2**

Подаци о посједнику на земљишту			
Матични број	Идентификације посједника	Седиште или пребивалиште и адреса	Дво посјела
0000000022616	МУП СТАНИЦА МИЛИЦИЈЕ ПОСЈЕДНИК	ОМАРСКА	1/1

Подаци о земљишту									
Блок	Број	парцеле	План	Потес	Класа	Површина	Приход	СП	Примједба
	основни	подброј	Скица	Култура		м2		Припис	
	3998		023 0	ОМАРСКА -		220	.00	0/ 0	нема
				њива	6	1371	5.26	0/ 0	нема
	3999		023 0	ОМАРСКА њива	6	982	3.76	0/ 0	нема
						2573	9.02		

Накнада је ослобођена на основу члана 7. Закона о накнадама за коришћење података премјера и катастра некретнина и вршење услуга у области премјера и катастра некретнина ("Службени гласник РС", бр. 19/96).



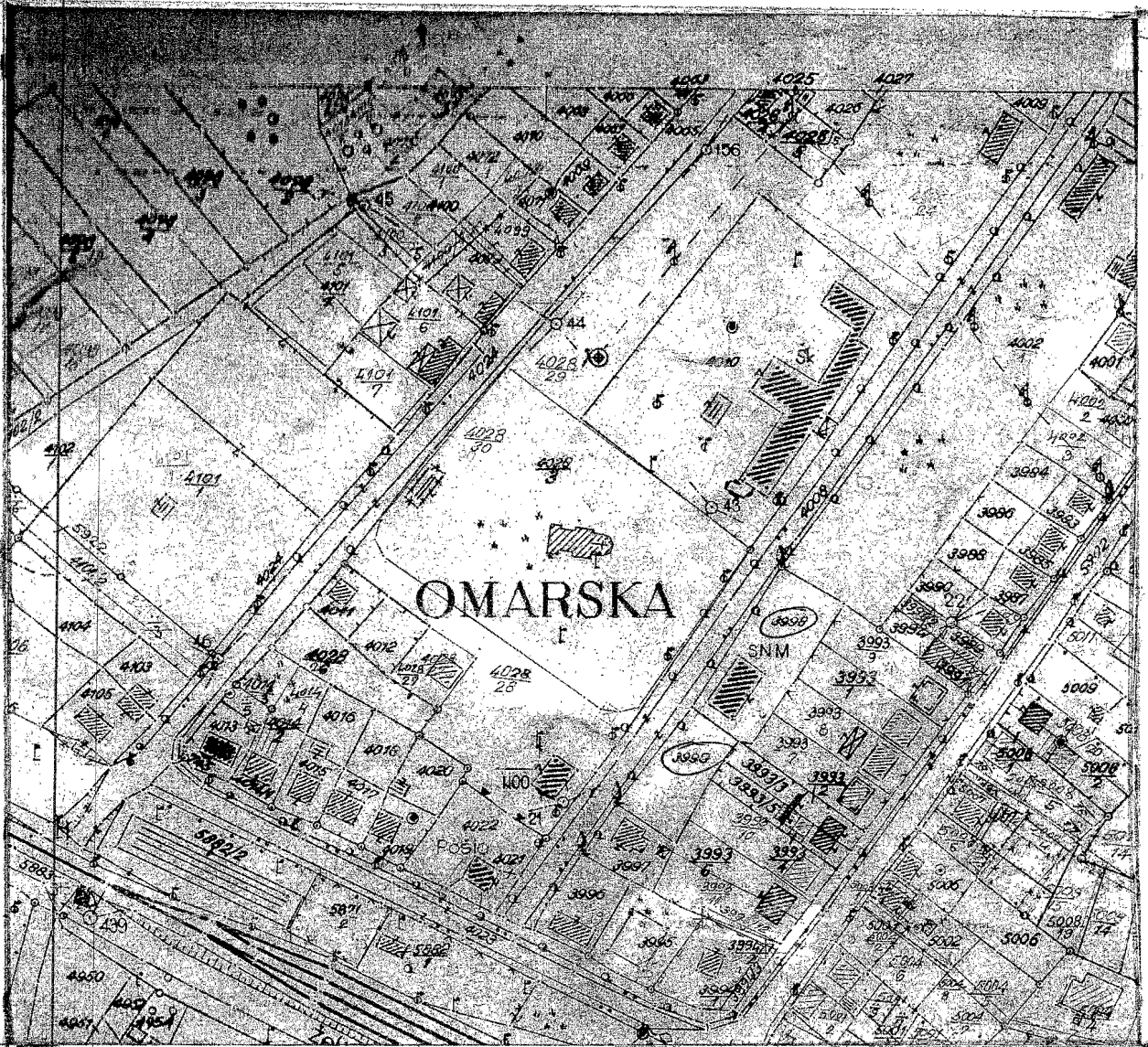
Шеф подручне јединице:

Podučac

Подручна јединица **ПРИЈЕДОР**

КОПИЈА КАТАСТАРСКОГ ПЛАНА

Размјера 1: **2500**



Катастарски подаци:


Број посједовног листа	Број парцеле		Култура и класа	м ²	Посједник
	Нови премјер	Стари премјер			
124	3998		ЗГРАДА	220	МУП
	3999		ЊИВА Г.	1371	
			ЊИВА Г.	982	

Мјесто и датум: **ПРИЈЕДОР, 11.11.2009.**

Израдио:

С. С. С.

Одјелова:



РЕПУБЛИКА СРПСКА
Републичка управа за геодетске
и имовинско-правне послове
Подручна јединица Приједор

Број: 21.35/952.1.4 - СА /09

Датум: 18. 11. 09

Републичка управа за геодетске и имовинско правне послове Подручна јединица Приједор рјешавајући по захтјеву _____ а на основу члана 150. Закона о општем управном поступку („Сл. лист РС“, бр. 13/02)), и з д а је

У В Ј Е Р Е Њ Е

Потврђује се да парцелама уписаним у зк.ул.бр. _____ к.о. ОМАРСКА одговарају следеће парцеле:

Стари премјер:

233 / 16

232 / 1

Нови премјер:

3998

3999

Површина:

Увјерење се издаје на основу извршеног усклађивања горе наведених парцела из планова старог и новог премјера земљишта и података катастарског оператa.

Увјерење се издаје у сврху _____

Такса у складу с чл. 3. Одлуке о висини накнаде за коришћење података премјера и катастра некретнина и вршења услуга Републичке управе за геодетске и имовинско правне послове („Сл. Гласник Републике Српске бр. 34/98) у износу од _____ издана наплаћена.



лице: _____

ORGAN KOJI VODI JAVNU EVIDENCIJU (naziv, sjedište, kontakt-podaci, ovlašteno službeno lice):

OPĆINA

.....Prijedor.....

Rbr.	PODACI O NEKRETNINAMA (prema posljednjem stanju u katastru)	
1.	NAZIV POLITIČKE OPŠTINE / OPĆINE	Prijedor
2.	NAZIV KATASTARSKE OPŠTINE / OPĆINE	Omarska
3.	BROJ POSJEDOVNOG LISTA	124/2
4.	BROJ KATASTARSKE PARCELE (stari i novi premjer)	3998 i 3999
5.	OZNAKA PARCELE	njiva
6.	POVRŠINA PARCELE	2573
7.	PODACI O POSJEDNIKU (i dio posjeda)	MUP STANICA MILICIJE sa dijelom 1/1
STANICA MILICIJE	OSTALE NAPOMENE	

*) Opšte i ažurirane informacije dostupne na: www.ohr.int/popisdrzavneimovine

BOSNA I HERCEGOVINA
REPUBLIKA SRPSKA
OSNOVNI SUD U PRIJEDORU
ZEMLJIŠNOKNJIŽNI URED/KANCELARIJA
23.11.2009

Politička općina/opština: -
Katastarska općina/opština: SP OMARSKA

NAR I RZ BROJ: 6312/09

ZK uložak: 423

Zemljišno knjižni izvodak

A

Popisni list

Ostali upisi u ovom listu su ispušteni.

Rbr	Broj zemljišta (parcele)	OZNAKA NEKRETNINA	Površina			Primjedba
			ha	a	mm	
1.	233/11	-; Oranica sa kućom --- 03 31	---	03	31	Dana 30.06.2008. preuzet zk. ul. br. 717. is. k.o.

B


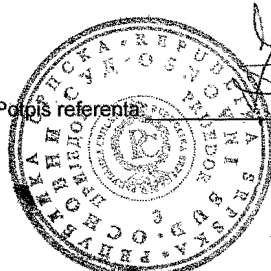
Vlasnički list

Rbr	UPISI	Primjedba
1.	Udio: 1/1 Tip: Vlasništvo Krivaja (Boško) Ranko, Adresa: Omarska; JMB: null Pr. 5 juna 1998. Dn-139/98 N.O. rješenja o nasleđu Osn. suda u Prijedoru O:115/97 od 2.4.1998. uknjižuje se pravo svojine na nekretnine u A listu, u korist: Krivaja Ranka sina Boška iz Omarske sa 1/1	Dana 30.06.2008. preuzet zk. ul. br. 717. is. k.o.

C

Teretni list

Rbr	UPISI	Iznos (KM)	Primjedba
	Nema tereta.		

Podpis referenta: 




BOSNA I HERCEGOVINA
 REPUBLIKA SRPSKA
 OSNOVNI SUD U PRIJEDORU
 ZEMLJIŠNOKNJIŽNI URED/KANCELARIJA
 23.11.2009

Politička općina/opština: -
 Katastarska općina/opština: SP OMARSKA

NAR I RZ BROJ: 6311/09

ZK uložak: 489

Zemljišno knjižni izvodak

A

Popisni list

Ostali upisi u ovom listu su ispušteni.

Rbr	Broj zemljišta (parcele)	OZNAKA NEKRETNINA	Površina			Primjedba
			ha	a	m ²	
5.	232/1	Travnjak; Oranica	---	12	40	Dana 8.07.2008. preuzet zk. ul. br. 315. is. k.o.

B


Vlasnički list

Rbr	UPISI	Primjedba
1.	Udio: 1/1 Tip: Vlasništvo Državna svojina, Adresa: Prijedor, Nepoznata bb; JMB: null Pr. 29. maja 1959. Dn. br. 396/59 N.O. rješenja Okružno pravne komisije u Banja Luci od 28 januara 1949 br. 18/49 uknjižuje se pravo vlasništva na nekretnine u A listu kao: Državna svojina sa 1/1	Dana 8.07.2008. preuzet zk. ul. br. 315. is. k.o.

C

Teretni list

Rbr	UPISI	Iznos (KM)	Primjedba
	Nema tereta.		



Commission for Real Property Claims of Displaced Persons and Refugees

Opština : PRIJEDOR

Posjedovni list : 124

Computer : SAR-INVENT5

ID : 12

Date : 11/6/2009

Katastarski srez PRIJEDOR (710)

Katastarska opština OMARSKA

Katbr.	Posjedni	DIO	SV
22616	SEKRETARIJAT ZA UNUTRA[NJE POSL. OMARSKA	1/1	

Dio	Blok	Osnb	Podb	Brpl	Brsk	Naziv parcel	Kultura	Klasa	Površina	Br.prom.
		3998	0	23		OMARSKA	NJIVA	6	13 71	
							Upravna zgrada		2 20	
		3999	0	23		OMARSKA	NJIVA	6	9 82	
Pov. Ukupno:									25 73	

OSNOVNI SUD U PRIJEDORU
-Zemljišno knjižna kancelarija-
Prijedor

Broj : RZ- 410/09-P.

Dana: 24. novembra 2009.godine

OHR

Office of the High Representative

Emerika Bluma br.1

71000 Sarajevo

(Putem OHR Kancelarije Banja Luka)

PREDMET : Podaci o nekretninama.

V E Z A : Vaš dopis od dana 23.11.2009.godine

Dana 23. novembra 2009.godine primili smo Vaš dopis kojim tražite da Vam dostavimo zemljišnoknjižne izvratke za parcele iz tabele koju ste nam dostavili u prilogu.

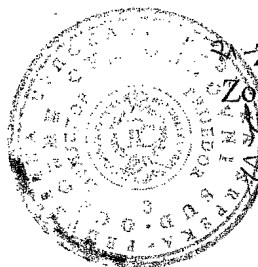
U prilogu ovog dopisa dostavljamo Vam tražene zemljišnoknjižne izvratke uz konstataciju da neke od traženih parcela nisu formirane, i to:

k.o.Omarska, k.č.br.233/16,

k.o.Prijedor, k.č.br.645/75, dok k.č.br.155/1 ne postoji uopšte po starom premjeru, k.o.Brežićani, k.č.br.480/3, 480/4, 480/5, 480/6 nisu formirane, postoje samo k.č.br.480/1 i 480/2, zatim k.č.br.481/2 nije formirana, postoji k.č.br.481 kao cijela, zatim k.č.br.511/79, 511/80, 511/81 i 511/82 nisu formirane.

Isto tako u tabeli koju ste nam poslali za k.č.br.222/1 k.o.Ljubija, nije navedeno da li se radi o Gornjoj ili Donjoj Ljubiji, pa Vam dostavljamo zemljišnoknjižne izvratke i za Donju i za Gornju Ljubiju.

S poštovanjem,



ZK ured :
Zoran Bartoš

Zoran Bartoš