



# Commission for Real Property Claims of Displaced Persons and Refugees

Opština : PRIJEDOR

## Posjedovni list : 2985

Katastarski srez PRIJEDOR (710)  
Katastarska opština PRIJEDOR II

Computer : SAR-INVENT5  
ID : 12  
Date : 12/14/2009

Katbr.	Posjednik	DIO	SV
23329	SSNO DIREKCIJA ZA UP.I GAZ.VS FOND SARAJEVO, DOBROVOLJAČKA 92	1/1	

Dio	Blok	Osnb	Podb	Brpl	Brsk	Naziv parcel	Kultura	Klasa	Površina Br.prom.
		1153	0	8		PALANČIĆE	Ostalo neplod.zemlj		1 80 63
		1214	0	22		URIJE	NJIVA	5	17 20
		1494	0	22		URIJE	PA[NJAK	2	31 59 16
		1495	0	27		URIJE	PA[NJAK	2	2 72 89
		1622	0	28		RASADNIK	Ostalo neplod.zemlj		6 56 31
		2917	2	36		UL RUDI ČAJAVEC	Privredna zgrada		47
							Dvorište		41 00

**Pov. Ukupno:** 43 27 66

①

РЕПУБЛИКА СРПСКА  
Републичка управа за геодетске  
и имовинско-правне послове  
Подручна јединица Приједор

Број: 21.35/952.1-00-сл/09  
Датум: 25.11.2009.године

ОХР  
САРАЈЕВО  
Е. Блума 1

ПРЕДМЕТ: Достава података

На ваше тражење достављамо Вам податке о историјату уписа у катастарски операт, земљишта уписаног у посједовни лист број 2985 К.о. Приједор II.

Савезни Секретаријат за народну одбрану посједовао је земљиште уписано у посједовни лист број 2985/01 К.о. Приједор II, означено са парцелом број 1153, 1214, 1494, 1495, 1622 и 2917/2 у површини од 43.2766 м<sup>2</sup>.

Парцела број 2917/2 пренесена је Рјешењем број: 35/477-1-145/02 од 04.04.2002. године и Рјешење број 35/477-1-27/01 од 26.09.2001. године, на „Јавор“ А.Д. Приједор, ставком промјена 116/02 у посједовни лист број 3253.

Ставком промјена 51/06 парцеле број 1153, 1214, 1494, 1495 и 1622 К.о. Приједор II, пренесене су на општину Приједор на основу Уговора о преносу права располагања и кориштења Ов. Број 3961/05 од 15.12.2005. године и уписане у посједовни лист број 3039.

С поштовањем,



Б.Д. ШЕФ-а ПОДРУЧНЕ ЈЕДИНИЦЕ  
Матијаш Бранка, дипл. правник



Република Српска  
Републичка управа за геодетске  
и имовинско-правне послове  
Бања Лука

ПОДРУЧНА ЈЕДИНИЦА  
ПРИЈЕДОР

Општина: ПРИЈЕДОР  
Катастарски срез: ПРИЈЕДОР  
Катастарска општина: ПРИЈЕДОР 2  
Број: 21.35-952.1-1-1/2009  
Датум: 11. 11. 2009

На основу члана 10. став 1. Закона о одржавању премјера и катастра земљишта ("Службени гласник Републике Српске", број 19/96), на захтјев

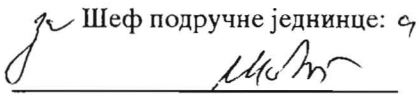
из ,  
издаје се

ПОСЈЕДОВНИ ЛИСТ - ПРЕПИС  
број: 3253 / 8

Подаци о посједнику на земљишту			
Матични број	Идентификације посједника	Сједиште или пребивалиште и адреса	Дио посједа
0000000024439	ЈАВОР Д.О.О. ПРИЈЕДОР ПОСЈЕДНИК	ПРИЈЕДОР, РУДИ ЧАЈЕВЦА 3	1/1

Подаци о земљишту									
Блок	Број парцеле основни подброј	План скица	Потес Култура	Класа	Површина м2	Приход	СП Припис	Примједба	
	2916	1	036 0	ГРАД пословна зграда		2538	.00	0/ 97	нема
				земљ. уз пословну зграду		5693	.00	0/ 97	нема
		2	036 0	СТАРА ТАПЕТАРА пословна зграда		394	.00	0/ 97	нема
		3	036 0	ГРАД земљ. уз пословну зграду		20	.00	0/ 97	нема
	2917	1	036 110	УЛ РУДИ ЧАЈАВЕЦ пословна зграда		3913	.00	0/ 3253	нема
				земљ. уз пословну зграду		11606	.00	0/ 3253	нема
		2	036 110	УЛ РУДИ ЧАЈАВЕЦ пословна зграда		738	.00	0/ 3253	нема
				земљ. уз пословну зграду		3409	.00	0/ 3253	нема
		3	036 110	УЛ.Р.ЧАЈЕВЦА земљ. уз пословну зграду		41	.00	0/ 97	нема
	2918		036 109	УРИЈЕ поток		201	.00	0/ 926	нема
	2919	2	360 110	ГРАД земљ. уз пословну зграду		1190	.00	0/ 97	нема
	3038	202	036 110	УРИЈЕ њива	4	1125	7.28	0/ 17	нема
		203	036 110	УРИЈЕ њива	4	1312	8.48	0/ 17	нема
						32180	15.76		

Накнада је ослобођена на основу члана 7. Закона о накнадама за коришћење података премјера и катастра некретнина и вршење услуга у области премјера и катастра некретнина ("Службени гласник РС", бр. 19/96).

X Шеф подручне јединице: 

РЕПУБЛИКА СРПСКА  
Републичка управа за геодетске  
и имовинско-правне послове  
Подручна јединица Приједор

Број: 21.35/952.1.4 \_\_\_\_\_ /09  
Датум: \_\_\_\_\_

Републичка управа за геодетске и имовинско правне послове Подручна јединица  
Приједор рјешавајући по захтјеву \_\_\_\_\_  
\_\_\_\_\_ а на основу члана 150. Закона о општем управном поступку  
(„Сл. лист РС“, бр. 13/02)), и з д а је

У В Ј Е Р Е Њ Е

Потврђује се да парцелама уписаним у зк.ул.бр. \_\_\_\_\_ к.о.  
ПРИЈЕДОР одговарају следеће парцеле:

Стари премјер:

1100 727/60

Нови премјер:

2917/3; 2917/1; 2917/2

Површина:

Увјерење се издаје на основу извршеног усклађивања горе наведених парцела из планова  
старог и новог премјера земљишта и података катастарског операта.

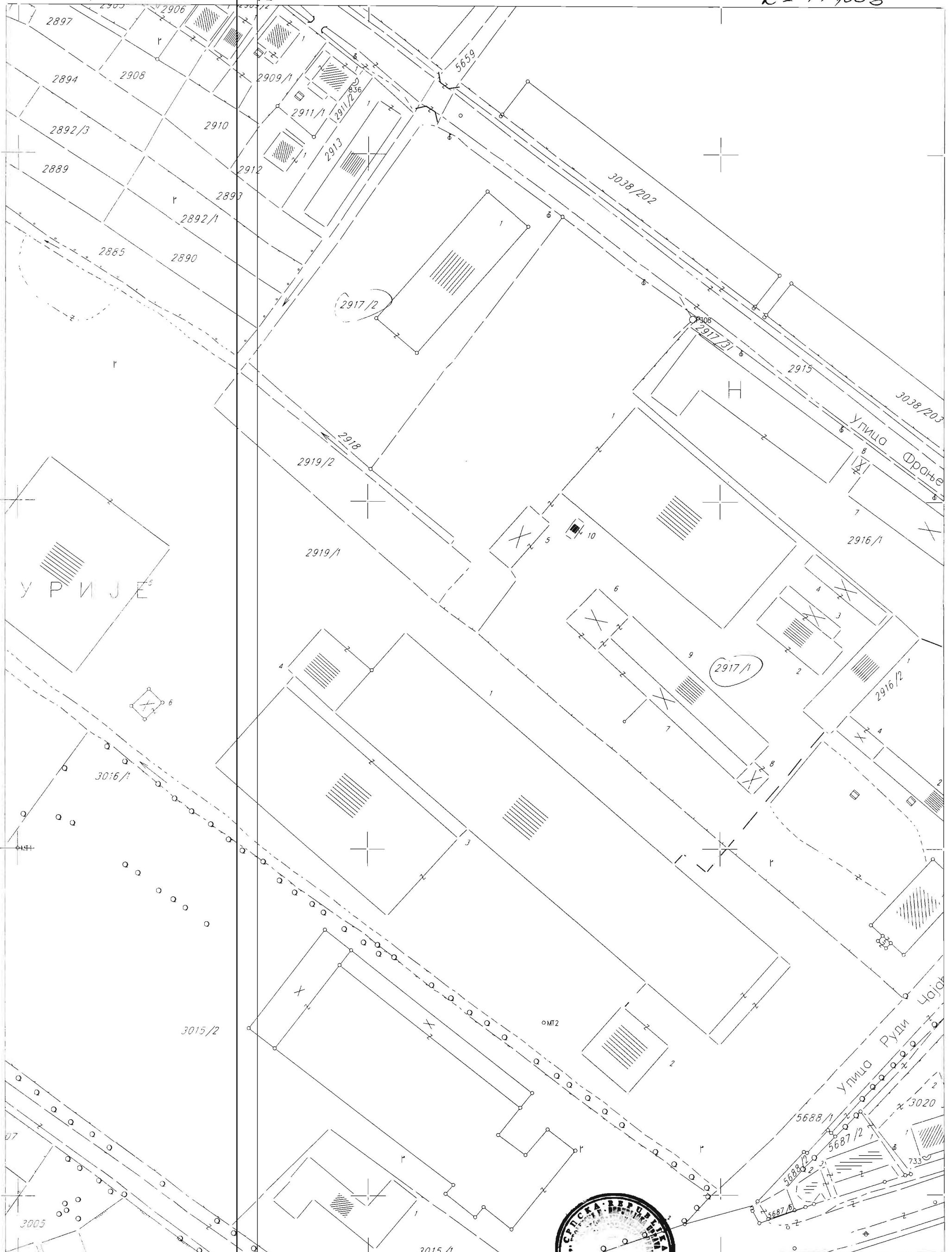
Увјерење се издаје у сврху \_\_\_\_\_  
Такса у складу с чл. 3. Одлуке о висини накнаде за коришћење података премјера и катастра  
некретнина и вршења услуга Републичке управе за геодетске и имовинско правне послове  
(„Сл. Гласник Републике Српске бр. 34/98) у износу од \_\_\_\_\_ КМ је наплаћена.



КОПУЈА ПЛАНА


КО: ПРОЈЕКАР П

Детаљни лист :  
R = 1:1000



ПРОЈЕКАР, М. М. 2009 год.

Размјера 1 :

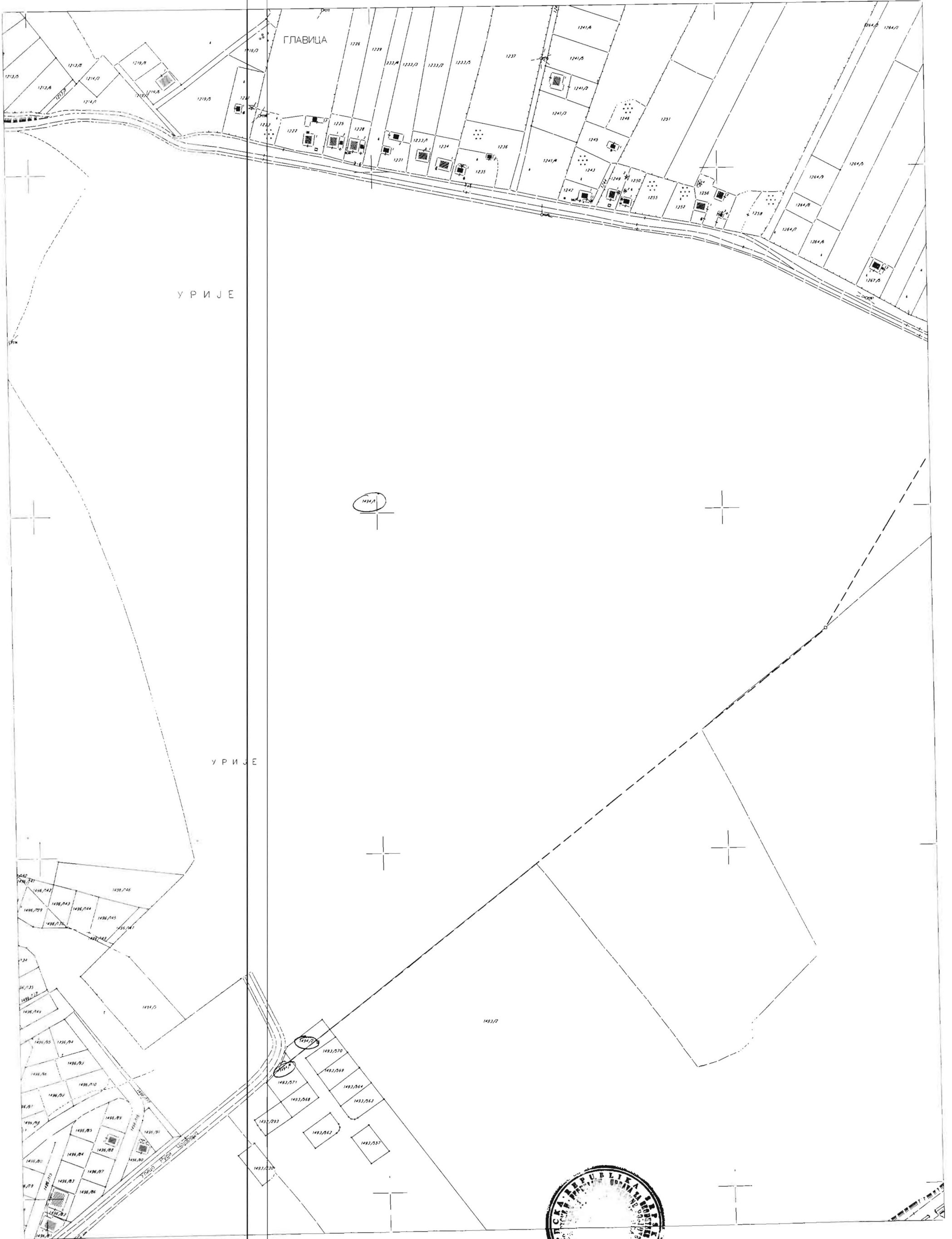


СНИМИО: ДЛ-6Б24-36-17

1494/1 = 645/9, 645/10, 645/20

К.О. ПРИЈЕДОР II

Детални лист :



Приједор, м. м. 2009

Размјера 1 :



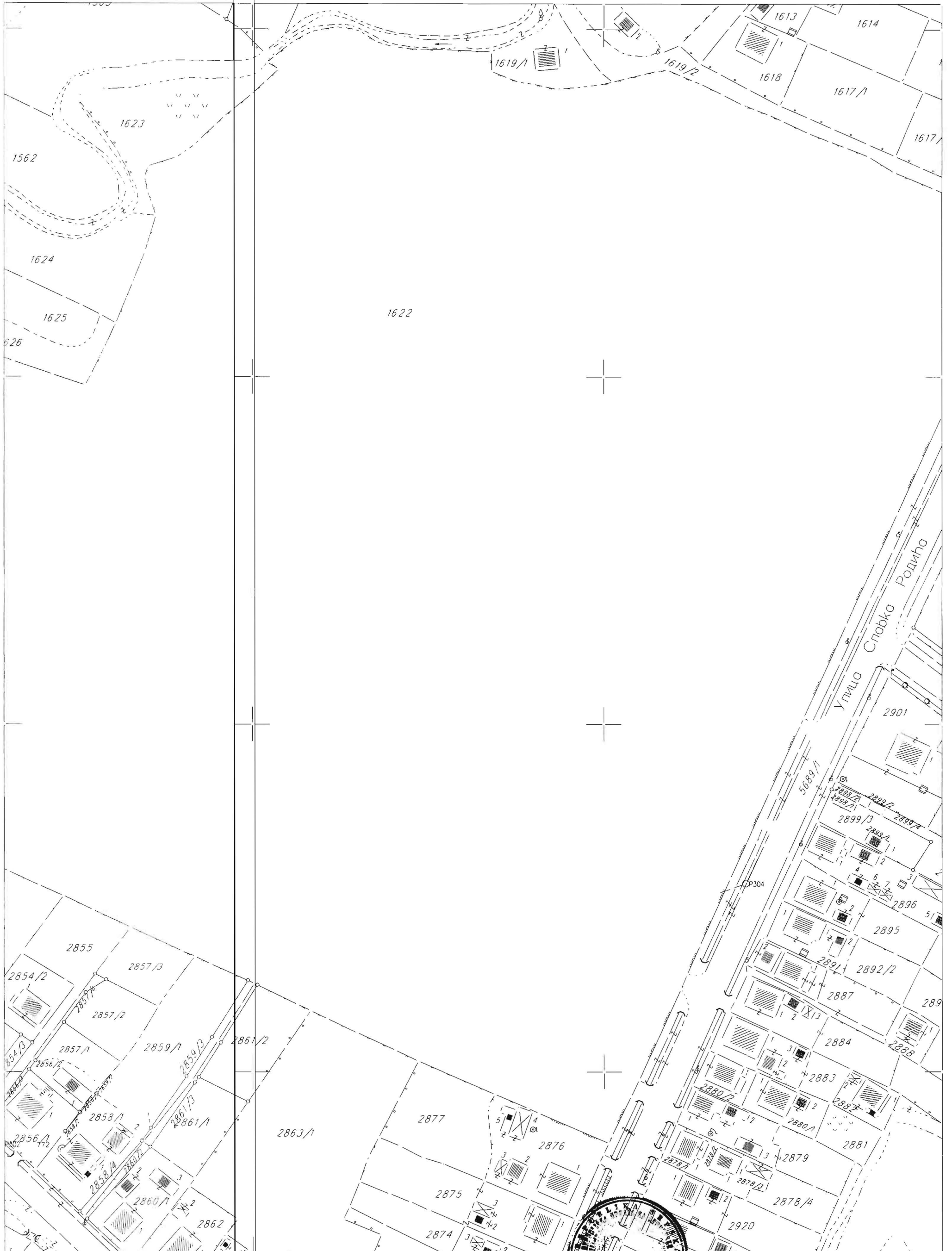
Снимио: ДЛ-6524-36-15

КО: ПЛУЖДОР Г

КОМУНА ПЛАН

Детаљни лист :

R = 1: 1000



ПЛУЖДОР, 11. 11. 2009 год.

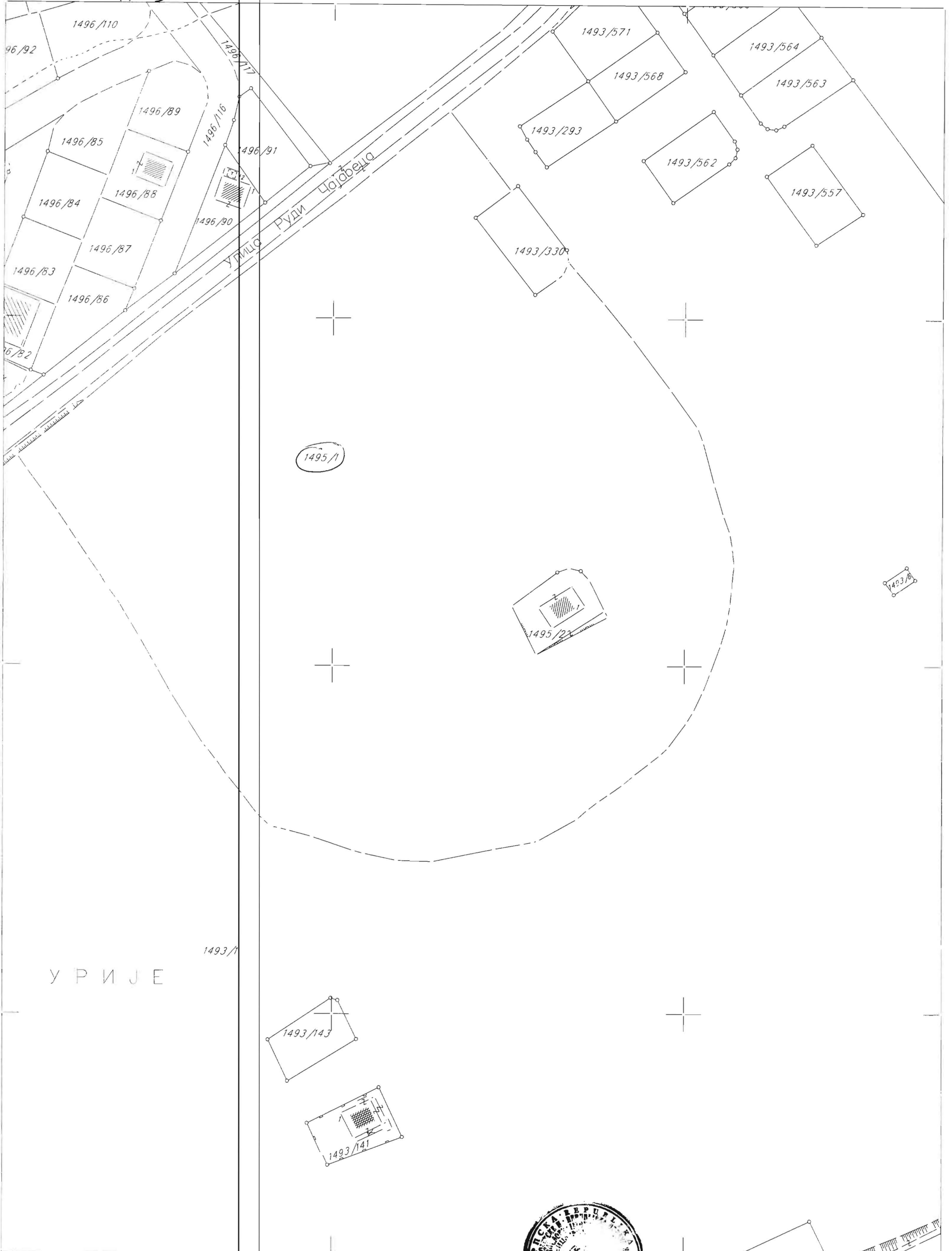
Размјера 1 :



Снимео: ДЛ-6Б24-36-17



КО ПРИЈЕДОРЦ



У Р И Ј Е

1493/1


1495/1

1495/23

1493/8

1493/143

1493/141



Приједор, 11. 11. 2009

Размјера 1 :

Снимио: ДЛ-6Б24-36-18

BOSNA I HERCEGOVINA  
 REPUBLIKA SRPSKA  
 OSNOVNI SUD U PRIJEDORU  
 ZEMLJIŠNOKNJIŽNI URED/KANCELARIJA  
 24.11.2009

Politička općina/opština: -  
 Katastarska općina/opština: SP PRIJEDOR

NAR i RZ BROJ: 6364/09  
 ZK uložak: 7522

## Zemljišno knjižni izvodak

### A

#### Popisni list

Rbr	Broj zemljišta (parcele)	OZNAKA NEKRETNINA	Površina			Primjedba
			ha	a	m <sup>2</sup>	
1.	727/60	; Dvorište 0002 14 71	0002	14	71	Dana 11.06.2009. preuzeto iz zk.ul. br. 5157 iste k.o. Pregledati uložak
2.	727/229	; Dvorište ---- 00 92	----	00	92	Dana 11.06.2009. preuzeto iz zk.ul. br. 5157 iste k.o.

### B

#### Vlasnički list

Rbr	UPISI	Primjedba
1.	<p>Udio: 1/1 Tip: Vlasništvo                      JAVOR DOC. PRIJEDOR, Adresa: PRIJEDOR;                      JMB: null                      Pr. 5.02.2009. Dn. 149/09-P                      N.o. Rješenja o registraciji Osnovnog suda u Banjaluci br. 071-0-Reg-08-002721 od dana 20.1.2009. zabilježuje se promjena organizovanja vlasnika nekretnina u A listu, tako da umjesto „Javor,, AD-preduzeće za proizvodnju namještaja, trgovini i usluge „JAVOR,, DOO PRIJEDOR</p>	Dana 11.06.2009. preuzeto iz zk.ul. br. 5157 iste k.o.

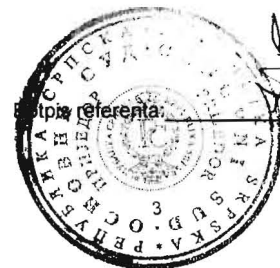
### C

#### Teretni list

Rbr	UPISI	Iznos (KM)	Primjedba
1.	<p>Pr. 12. maja 2004. Dn. 174/04-P                      GLAVNI ULOŽAK                      N.o. ovisudnog rješenja o izvršenju br. IP-48/04 od 11.5.2004. uknjižuje se pravo zaloge na nekretnine u A listu radi obezbjeđivanja novčanog potraživanja u iznosu od (1000000) jedanmilijon KM, sa rokom otplate od 6 godina sa kamatnom stopom-šestomjesečni EURIBOR+ 7,25% , u korist:                      HYPO ALPE ADRIA BANK AD BANJA LUKA                      ZATIM, za iznos od (400000) četrstohiljada KM. , sa rokom otplate od 12 mjeseci i kamatnom stopom od 9,9% godišnje, u korist:                      HYPO ALPE ADRIA BANK AD BANJA LUKA.                      Zatim, zabilježuje se zajednička hipoteka sa istim sadržajem u zk.ul. 7523,7524,7525,7526,7527,7528,7529,7530,7531.                      iste k.o., kao sporednim uložcima.                      Briše se pogrešan upis.</p>	1400000	Dana 11.06.2009. preuzeto iz zk.ul. br. 5157 iste k.o. Glavni uložak je 7522.

2.	<p>Pr. 25. marta 2005. god. Dn. 222/05-P  N.o. ovisudnog rješenja o izvršenju br. Jp-33/05 od 24.3.2005. god. uknjižuje se pravo zaloga na nekretninama u A listu za kredit u iznosu od šestotinhiljada KM i rokom vraćanja od 5 god. sa 8,50% kamata godišnje i Ugovora o odobravanju okvira za finansijsko praćenje br. 6033-1-04166/05 u iznosu od maksimalno petstotinhiljada KM, trajanje okvira 24 mjeseca, sve u korist:  HYPO ALPE ADRIA BANK AD BANJA LUKA  briše se upis</p>		<p>Dana 11.06.2009.  preuzeto iz zk.ul. br. 5157 iste k.o.</p>
3.	<p>Pr. 10.7.2006. god. Dn. 794/06-P  N.o. ovisudnog rješenja o izvršenju br. 077-0-IP-06-000-153 od 10.7.06. god. uknjižuje se pravo zaloga na nekretnine u A-1(tj. osnovni), A-8 i A-9 listu za kreditu iznosu od šestohiljada KM, sa rokom vraćanja od 5 godina , kamatnom stopom od 8,50% godišnje , koja je Aneksom istog ugovora mjenjana na ostatak duga 7,90% godišnje i Ugovora o odobravanju okvira za finansijsko praćenje od 23.3.2005. god. na iznos od petstotinhiljada KM, sa rokom vraćanja do 1.7.07. god. sa kamatnom stopom 9 % sve u korist:  HYPO ALPE ADRIA BANK AD BANJA LUKA  Zatim, zabilježuje se zabrana otuđenja i daljeg opterećenja založne nekretnine bez saglasnosti povjerioca.  briše se upis</p>		<p>Dana 11.06.2009.  preuzeto iz zk.ul. br. 5157 iste k.o.</p>
4.	<p>Pr. 1. marta 2007. Dn. 283/07-P  N.o. ovisudnog rješenja o izvršenju br. 077-0-IP-06-000-57 od 1.3.2007. uknjižuje se pravo zaloga na nekretnine u osnovnom ul. i u A-1,A-2,A-3,A-4,A-5,A-6,A-7,A-8,A-9; listu za iznos od sedamstotina KM sa rokom vraćanja od 1.3.2009. , a na osnovu ugovora o odobravanju okvira za finansijsko praćenje br. 6033-1-05339/07 od 28.2.2007. u korist:  HYPO-ALPE-ADRIA-BANK AD BANJA LUKA  briše se upis</p>	700000	<p>Dana 11.06.2009.  preuzeto iz zk.ul. br. 5157 iste k.o.</p>
5.	<p>Pr. 20. marta 2009. Dn.-417/09-P  N.o. Ugovora o zasnivanju založnog prava na nekretninama u A i Ugovora o odobravanju okvira za finansijsko praćenje br. 6033-7-07239/09 od 9.3.2009. uknjižuje se pravo zaloga na nekretnine u A listu za kredit u iznosu od maksimalno tistotinepedesethiljada Km, obračunato prema srednjem kursu za devize banke važećim na dan korišćenja okvira, noećano za kamatu obračunato u skladu sa Odlukom o kamatnim stopama, naknadu i ostale troškove u skladu sa Odlukom o visini naknade za usluge koje banka primjenjuje u svom poslovanju, nastale po osnovu zaključenih pojedinačnih ugovora, koji su sastavili dio ovog okvirnog ugovora i to pod navedenim uslovima, sa trajanjem okvira najkasnije do 1.3.2011. god. u korist:  HYPO-ALPE-ADRIA-BANK AD BANJA LUKA  Zatim, zabilježuje se zabrana otuđenja i opterećenja založnih nekretnina bez pismene saglasnosti povjerioca;  Zatim, zabilježuje se podvrgavanje neposrednom prinudnom izvršenju.  briše se upis</p>	350000	<p>Dana 11.06.2009.  preuzeto iz zk.ul. br. 5157 iste k.o.</p>
6.	<p>Pr. 12. maja 2004. Dn. 174/04-P  <b>GLAVNI ULOŽAK</b>  N.o. ovisudnog rješenja o izvršenju br. IP-48/04 od 11.5.2004. uknjižuje se pravo zaloga na nekretnine u A listu radi obezbjeđivanja novčanog potraživanja u iznosu od (1000000) jedanmilijon KM, sa rokom otplate od 6 godina sa kamatnom stopom-šestomjesečni EURIBOR+ 7,25% , u korist. HYPO ALPE ADRIA BANK AD BANJA LUKA ZATIM, za iznos od (400000) četristohiljada KM. , sa rokom otplate od 12 mjeseci i kamatnom stopom od 9,9% godišnje, u korist:  HYPO ALPE ADRIA BANK AD BANJA LUKA.  briše se upis</p>	1400000	<p>Dana 11.06.2009.  preuzeto iz zk.ul. br. 5157 iste k.o.  Glavni uložak je 7522.</p>

7.	Pr. 12. maja 2004. Dn. 174-P N.o. ovisudnog rješenja o izvršenju br. Ip-48/04 od 11.5.2004. uknjižuje se pravo zaloge na nekretnine u A listu (uložci 7522-glavni uložak, 7523,7524,7525,7526,7527,7528 i 7529) , radi obezbjeđenja novčanog potraživanja u iznosu od jedanmilion KM, sa rokom otplate od 6 godina sa kamatnom stopom šestomjesečni euribor+ 7,25% , u korist: HYPO-ALPE-ADRIA-BANK AD BANJA LUKA Zatim, za iznos od četrstohiljada KM, sa rokom otplate 12 mjeseci i kamatnom stopom od 9,9% godišnje , u korist: HYPO-ALPE-ADRIA-BANK AD BANJA LUKA	GLAVNI ULOŽAK	1400000	Dana 11.06.2009. preuzeto iz zk.ul. br. 5157 iste k.o.
8.	Pr. 25. marta 2005. god. Dn. 222/05-P N.o. ovisudnog rješenja o izvršenju br. Jp-33/05 od 24.3.2005. god. uknjižuje se pravo zaloge na nekretninama u A listu za kredit u znosu od šestohiljada KM, i rokom vraćanja od 5 godina sa 8,50% kamata godišnje i Ugovora o odobravanju okvira za finansijsko praćenje br. 6033-1-04166/05 u iznosu od maksimalno petstohiljada KM , trajanje okvira 24 mjeseca , sve u korist: HYPO-ALPE-ADRIA-BANK AD BANJA LUKA	GLAVNI ULOŽAK	110000	Dana 11.06.2009. preuzeto iz zk.ul. br. 5157 iste k.o.
9.	Pr. 10.7.2006. god. Dn. 794/06-P N.o. ovisudnog rješenja o izvršenju br. 077-0-IP-06-000-153 od 10.7.06. god. uknjižuje se pravo zaloge na nekretnine u A listu (uložci 7522-osnovni, 7530 i 7531) za kredit iznosu od šestohiljada KM, sa rokom vraćanja od 5 godina , kamatnom stopom od 8,50% godišnje , koja je Aneksom istog ugovora mjenjana na ostatak duga 7,90% godišnje i Ugovora o odobravanju okvira za finansijsko praćenje od 23.3.2005. god. na iznos od petstotinhiljada KM, sa rokom vraćanja do 1.7.07. god. sa kamatnom stopom 9 % sve u korist: HYPO-ALPE-ADRIA-BANK AD BANJA LUKA Zatim, zabilježuje se zabrana otuđenja i daljeg opterećenja založne nekretnine bez saglasnosti povjerenca.	GLAVNI ULOŽAK	110000	Dana 11.06.2009. preuzeto iz zk.ul. br. 5157 iste k.o.
10.	Pr. 1. marta 2007. Dn. 283/07-P N.o. ovisudnog rješenja o izvršenju br. 077-0-IP-06-000-57 od 1.3.2007. uknjižuje se pravo zaloge na nekretnine u ul. 7522-osnovni,7523,7524,7525,7526,7527,7528,7529,7530 i 7531; za iznos od sedamstotina KM sa rokom vraćanja od 1.3.2009. , a na osnovu ugovora o odobravanju okvira za finansijsko praćenje br. 6033-1-05339/07 od 28.2.2007. u korist: HYPO-ALPE-ADRIA-BANK AD BANJA LUKA	GLAVNI ULOŽAK	700000	Dana 11.06.2009. preuzeto iz zk.ul. br. 5157 iste k.o.
11.	Pr. 20. marta 2009. Dn. 417/09-P N.o. Ugovora o zasnivanju založnog prava na nekretninama u A i Ugovora o odobravanju okvira za finansijsko praćenje br. 6033-7-07239/09 od 9.3.2009. uknjižuje se pravo zaloge na nekretnine u A listu za kredit u iznosu od maksimalno tistotinepedesethiljada KM, obračunato prema srednjem kursu za devize banke važećim na dan korišćenja okvira, noćano za kamatu obračunato u skladu sa Odlukom o kamatnim stopama, naknadu i ostale troškove u skladu sa Odlukom o visini naknade za usluge koje banka primjenjuje u svom poslovanju, nastale po osnovu zaključenih pojedinačnih ugovora, koji su sastavili dio ovog okvirnog ugovora i to pod navedenim uslovima, sa trajanjem okvira najkasnije do 1.3.2011. god. u korist: HYPO-ALPE-ADRIA-BANK AD BANJA LUKA Zatim, zabilježuje se zabrana otuđenja i opterećenja založnih nekretnina bez pismene saglasnosti povjerenca; Zatim, zabilježuje se podvrgavanje neposrednom prinudnom izvršenju	GLAVNI ULOŽAK	350000	Dana 11.06.2009. preuzeto iz zk.ul. br. 5157 iste k.o. Glavni uložak je 7522.





Република Српска  
Републичка управа за геодетске  
и имовинско-правне послове  
Бања Лука

ПОДРУЧНА ЈЕДИНИЦА  
ПРИЈЕДОР

21

Општина: ПРИЈЕДОР  
Катастарски срез: ПРИЈЕДОР  
Катастарска општина: ПРИЈЕДОР 2  
Број: 21.35-952-1640-1/2009  
Датум: 11. 11. 2009

На основу члана 10. став 1. Закона о одржавању премјера и катастра земљишта ("Службени гласник Републике Српске", број 19/96), на захтјев

издаје се

## ПОСЈЕДОВНИ ЛИСТ - ИЗВОД број: 3064 / 19

Подаци о посједнику на земљишту			
Матични број	Индикације посједника	Седиште или пребивалиште и адреса	Дио посједа
000000022958	ОПШТИНА ПРИЈЕДОР ПОСЈЕДНИК	ПРИЈЕДОР, НИКОЛЕ ПАШИЋА 1	1/1

Подаци о земљишту								
Блок	Број парцеле	План	Потес	Класа	Површина	Приход	СП	Примједба
	основни	подброј	Скица	Култура	м <sup>2</sup>		Припис	
✓	1153	1	023 0	ПАЛАНЧИШТЕ двориште уз посл.	15391	.00	0/ 3064	нема
				посл. зг. у дрвци.	2033	.00	0/ 3064	нема
		2	023 0	ГРАДИЛИШТЕ градилиште	639	.00	0/ 3064	нема
✓	1214	1	022 0	УРИЈЕ њива	1272	6.53	0/ 3064	нема
✓		2	022 0	УРИЈЕ њива	448	2.30	0/ 3064	нема
	1494	1	022 51	УРИЈЕ пашњак	315880	259.34	221/ 3064	нема
		4	022 51	УРИЈЕ пашњак	36	.03	221/ 3064	нема
	1495	1	027 0	УРИЈЕ пашњак	26527	21.78	0/ 3064	нема
	1622		028 106	РАСАДНИК помоћни објекат-остава	65631	.00	0/ 2985	нема
					427857	289.98		

Накнада је ослобођена на основу члана 7. Закона о накнадама за коришћење података премјера и катастра некретнина и вршење услуга у области премјера и катастра некретнина ("Службени гласник РС", бр. 19/96).



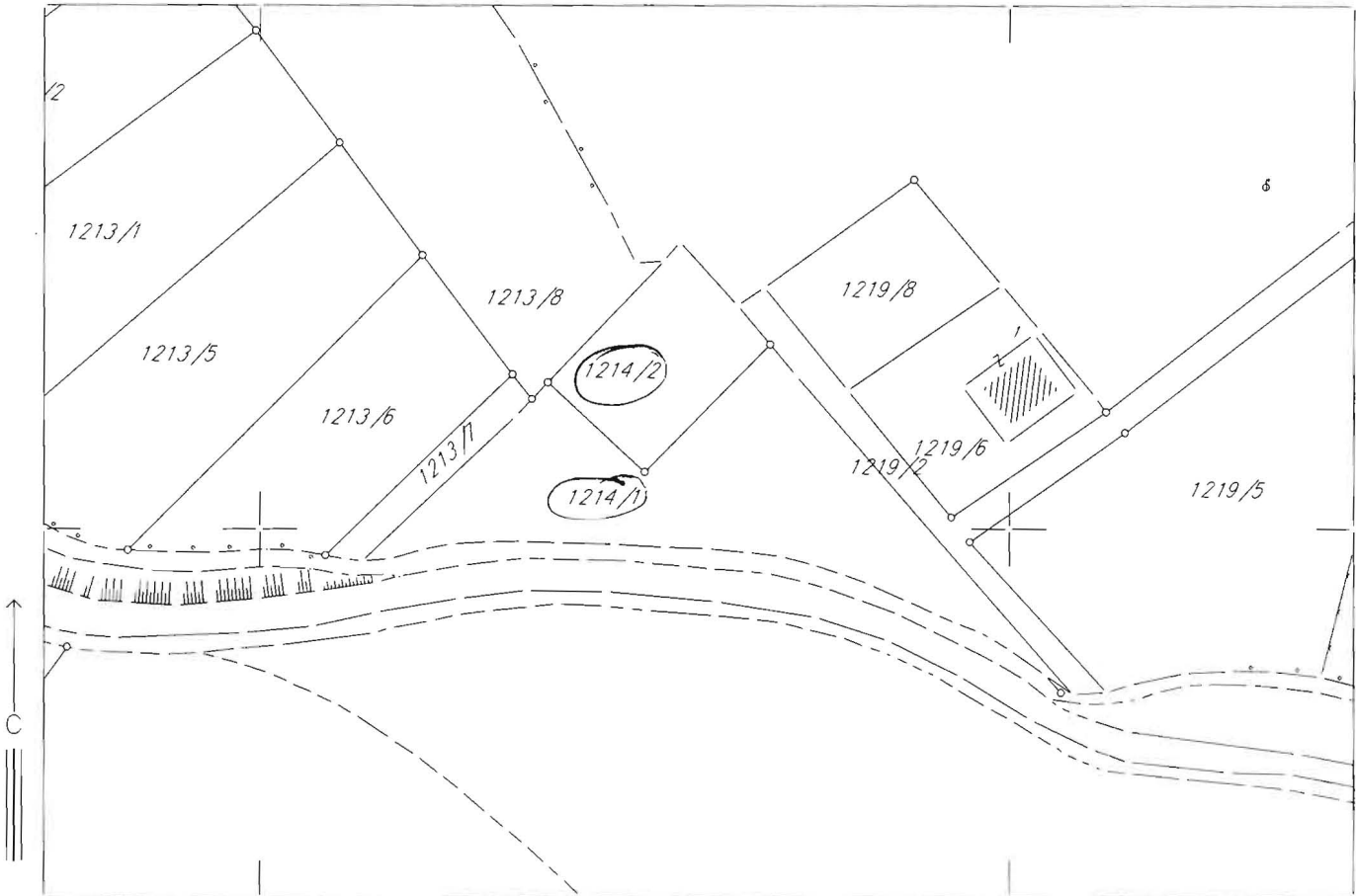
Шеф подручне јединице:

# КОПИЈА ПЛАНА

РЕПУБЛИКА СРПСКА  
 Републичка управа за геодетске  
 и имовинско правне послове  
 Подручна јединица - Приједор  
 Катастарска општина ПРИЈЕДОР II

Размјера 1: 1000  
 Број посједбеног листа \_\_\_\_\_

Корисник: \_\_\_\_\_



Број захтјева 21.35/952.1-3-

Број парцеле	Култура	Класа	Потес - звано мјесто	Површина		
				Ха	а	м <sup>2</sup>

До је ова копија плана вјерна сваке оригиналу и последњем стању у кат. оперативу.

Ископирао Hea



1153/2 - 640/353

1153/1 = 640/32, 640/105  
640/169

# КОПИЈА ПЛАНА

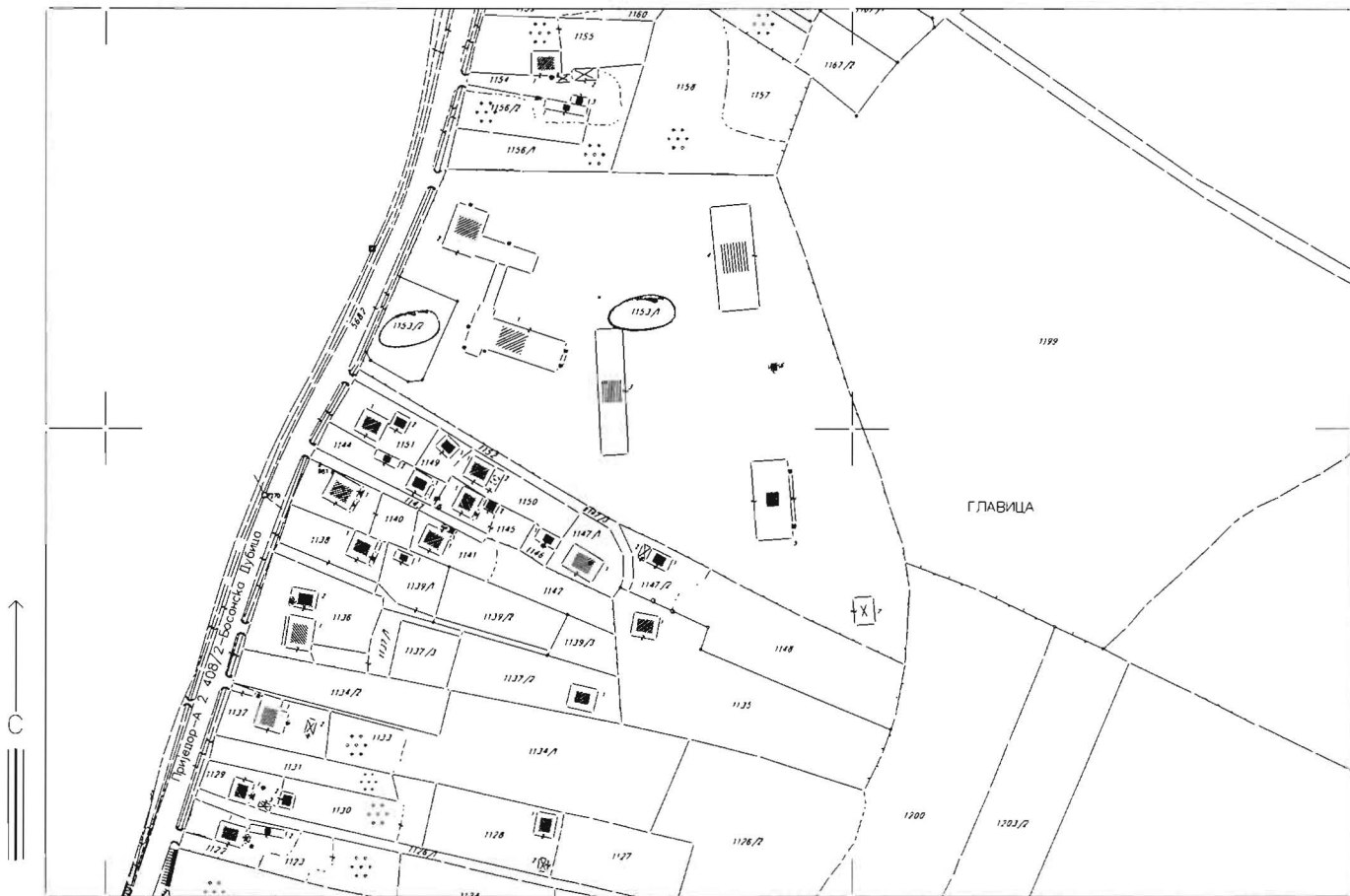
РЕПУБЛИКА СРПСКА  
Републичка управа за геодетске  
и имовинско правне послове

Подручно јединица - Приједор

Катастарска општина ПРИЈЕДОР II

Размјера 1: 1000  
Број посједовног листа \_\_\_\_\_

Корисник: \_\_\_\_\_




Број захтјева 21.35/952.1-3-

Број парцеле	Култура	Класа	Потес - звано мјесто	Површина		
				Ха	а	м <sup>2</sup>

Да је ова копија плана вјерна својем оригиналу и последњем стању у кат. оператру,

Ископирао Месан





РЕПУБЛИКА СРПСКА  
Републичка управа за геодетске  
и имовинско-правне послове  
Подручна јединица Приједор

Број: 21.35/952.1.4 - \_\_\_\_\_ /09

Датум: 11. 11. 2009

Републичка управа за геодетске и имовинско правне послове Подручна јединица Приједор рјешавајући по захтјеву \_\_\_\_\_ а на основу члана 150. Закона о општем управном поступку („Сл. лист РС“, бр. 13/02)), и з д а ј е

У В Ј Е Р Е Њ Е

Потврђује се да парцелама уписаним у зк.ул.бр. \_\_\_\_\_ к.о. ПРИЈЕДОР одговарају следеће парцеле:

Стари премјер:

Нови премјер:

Површина:

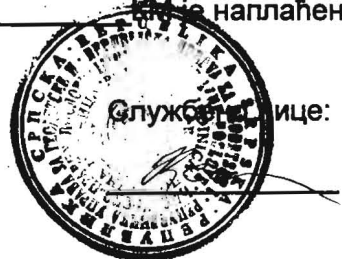
640/353  
640/82 640/168  
640/169  
723/5  
645/9 645/10 645/20  
640/1327, 645/23

1153/2  
1153/1  
1622  
1494/1  
1495/1

\_\_\_\_\_  
\_\_\_\_\_  
\_\_\_\_\_  
\_\_\_\_\_  
\_\_\_\_\_  
\_\_\_\_\_  
\_\_\_\_\_  
\_\_\_\_\_  
\_\_\_\_\_  
\_\_\_\_\_  
\_\_\_\_\_  
\_\_\_\_\_  
\_\_\_\_\_  
\_\_\_\_\_  
\_\_\_\_\_  
\_\_\_\_\_  
\_\_\_\_\_  
\_\_\_\_\_  
\_\_\_\_\_  
\_\_\_\_\_  
\_\_\_\_\_

Увјерење се издаје на основу извршеног усклађивања горе наведених парцела из планова старог и новог премјера земљишта и података катастарског операта.

Увјерење се издаје у сврху \_\_\_\_\_  
Такса у складу с чл. 3. Одлуке о висини накнаде за коришћење података премјера и катастра некретнина и вршења услуга Републичке управе за геодетске и имовинско правне послове („Сл. Гласник Републике Српске бр. 34/98) у износу од \_\_\_\_\_ је наплаћена.



РЕПУБЛИКА СРПСКА  
Републичка управа за геодетске  
и имовинско-правне послове  
Подручна јединица Приједор

Број: 21.35/952.1.4 \_\_\_\_\_ /09

Датум: 11. 11. 2009

Републичка управа за геодетске и имовинско правне послове Подручна јединица Приједор рјешавајући по захтјеву \_\_\_\_\_ а на основу члана 150. Закона о општем управном поступку („Сл. лист РС“, бр. 13/02)), и з д а је

У В Ј Е Р Е Њ Е

Потврђује се да парцелама уписаним у зк.ул.бр. \_\_\_\_\_ к.о. ПРИЈЕДОР одговарају следеће парцеле:

Стари премјер:

640/75  
\_\_\_\_\_  
\_\_\_\_\_  
\_\_\_\_\_  
\_\_\_\_\_  
\_\_\_\_\_  
\_\_\_\_\_  
\_\_\_\_\_  
\_\_\_\_\_  
\_\_\_\_\_  
\_\_\_\_\_  
\_\_\_\_\_  
\_\_\_\_\_  
\_\_\_\_\_  
\_\_\_\_\_  
\_\_\_\_\_  
\_\_\_\_\_  
\_\_\_\_\_  
\_\_\_\_\_  
\_\_\_\_\_  
\_\_\_\_\_  
\_\_\_\_\_

Нови премјер:

1214/1, 1214/2  
\_\_\_\_\_  
\_\_\_\_\_  
\_\_\_\_\_  
\_\_\_\_\_  
\_\_\_\_\_  
\_\_\_\_\_  
\_\_\_\_\_  
\_\_\_\_\_  
\_\_\_\_\_  
\_\_\_\_\_  
\_\_\_\_\_  
\_\_\_\_\_  
\_\_\_\_\_  
\_\_\_\_\_  
\_\_\_\_\_  
\_\_\_\_\_  
\_\_\_\_\_  
\_\_\_\_\_  
\_\_\_\_\_  
\_\_\_\_\_  
\_\_\_\_\_

Површина:

\_\_\_\_\_  
\_\_\_\_\_  
\_\_\_\_\_  
\_\_\_\_\_  
\_\_\_\_\_  
\_\_\_\_\_  
\_\_\_\_\_  
\_\_\_\_\_  
\_\_\_\_\_  
\_\_\_\_\_  
\_\_\_\_\_  
\_\_\_\_\_  
\_\_\_\_\_  
\_\_\_\_\_  
\_\_\_\_\_  
\_\_\_\_\_  
\_\_\_\_\_  
\_\_\_\_\_  
\_\_\_\_\_  
\_\_\_\_\_  
\_\_\_\_\_

Увјерење се издаје на основу извршеног усклађивања горе наведених парцела из планова старог и новог премјера земљишта и података катастарског операта.

Увјерење се издаје у сврху \_\_\_\_\_  
Такса у складу с чл. 3. Одлуке о висини накнаде за коришћење података премјера и катастра некретнина и вршења услуга Републичке управе за геодетске и имовинско правне послове („Сл. Гласник Републике Српске бр. 34/98) у износу од \_\_\_\_\_ КМ рашлаћена.



## Zemljišno knjižni izvodak

### A

#### Popisni list

Rbr	Broj zemljišta (parcele)	OZNAKA NEKRETNINA	Površina			Primjedba
			ha	a	m <sup>2</sup>	
1.	640/82	Kasarna sa skladištima i dvorištem; Kasarna sa skladištima i dvorištem; 0001 66 00	0001	66	00	Dana 02.02.2006. godine preuzeto iz zk. ul. br. 3286 iste k.o. Dn-126/06-P. DN-189/08-P
2.	640/82	Kasarna sa skladištima i dvorištem;	0001	59	61	DN-189/08-P
3.	640/353	.; Gradilište ---- 06 39	----	06	39	DN-189/08-P

### B

#### Vlasnički list


Rbr	UPISI	Primjedba
1.	Udio: 1/1 Tip: Vlasništvo Državna svojina, Adresa: Prijedor, Nepoznata bb; JMB: null Pr. 02. juna 1960. godine Dn: 735/60 Na osnovu ugovora o prenosu prava korištenja ddo. Beograd 15.04.1960. godine, uknjižuje se zemljište u A listu, kao: 1.DRŽAVNA SVOJINA.	Dana 02.02.2006. godine preuzeto iz zk. ul. br. 3286 iste k.o.
2.	Udio: 1/1 Tip: Vlasništvo OPŠTINA PRIJEDOR, Adresa: Prijedor, Nepoznata bb; JMB: null Pr. 15. februara 2006. Dn-207/06-P. Na osnovu ugovora od prenosu prava raspolaganja na nekretninama od dana 8.3.2005. godine, Ov.broj 3961/05 punmoći ddo Prijedor 15.12.2005. godine broj 02-111-237/05 i punomoći ddo Banjaluka 4.3.2005 godine broj 8-1-476-105 uknjižuje se pravo raspolaganja na nekretninama u A-I listu, u korist: OPŠTINE PRIJEDOR	


### C

#### Teretni list

Rbr	UPISI	Iznos (KM)	Primjedba
-----	-------	------------	-----------

1.	<p>Pr. 02. juna 1960. godine Dn:435/60 Na osnovu ugovora o prenosu prava korištenja ddo. Beograd 15.04.1960. godine, uknjižuje se pravo korištenja zemljišta opisanog u listu A. u korist: 1. DRŽAVNOG SEKRETARIJATA ZA POSLOVE NARODNE ODBRANE. Vidi B/2 - bisanje.</p>		<p>Dana 02.02.2006. godine preuzeto iz zk. ul. br. 3286 iste k.o.</p>
----	--	--	---

Potpis referenta: 



Politička općina/opština: -  
Katastarska općina/opština: SP PRIJEDOR

NAR i RZ BROJ: 5092/09

ZK uložak: 3537

## Zemljišno knjižni izvodak

### A

#### Popisni list

Rbr	Broj zemljišta (parcele)	OZNAKA NEKRETNINA	Površina			Primjedba
			ha	a	m <sup>2</sup>	
1.	723/5	Krčevina ; Oranica 0006 29 18	0006	29	18	Dana 10. 02. 2009. preuzeto iz zk. ul. br. 3434. iste. k. o.

### B

#### Vlasnički list

Rbr	UPISI	Primjedba
1.	Udio: 1/1 Tip: Vlasništvo Državna svojina, Adresa: Prijedor, Nepoznata bb; JMB: null Pr : 21. Marta 1962. godine Dn: broj : 610/62 N.O. ugovora o prenosu prava korišćenja ddo Beograd od 18.10.1961. , zemljište opisano u listu A uknjižuje se kao : DRŽAVNA SVOJINA	Dana 10. 02. 2009. preuzeto iz zk. ul. br. 3434. iste. k. o.

### C

#### Teretni list

Rbr	UPISI	Iznos (KM)	Primjedba
1.	Pr : 21. Marta 1962. godine Dn: broj: 610/62 N.O. ugovora o prenosu prava korišćenja ddo Beograd 18.10.1962. godine , uknjižuje se pravo korišćenja na k.č.broj : 723/5 , 723/6 , 723/18 i 723/21 , u korist : Državnog sekretarijata za poslove narodne odbrane Beograd		Dana 10. 02. 2009. preuzeto iz zk. ul. br. 3434. iste. k. o.

Potpis referenta:

