



Република Српска
Републичка управа за геодетске
и имовинско-правне послове
Бања Лука

**ПОДРУЧНА ЈЕДИНИЦА
ПАЛЕ**

Општина: ПАЛЕ
Катастарски срез: САРАЈЕВО
Катастарска општина: ПРАЧА ГОРЊА
Број: 21.34-952.1-1-1/2009
Датум: 6. 11. 2009

На основу члана 10. став 1. Закона о одржавању премјера и катастра земљишта ("Службени гласник Републике Српске", број 19/96), на захтјев

из ,
издаје се

**ПОСЈЕДОВНИ ЛИСТ - ПРЕПИС
број: 444 / 1**

Подаци о посједнику на земљишту			
Матични број	Ипликације посједника	Сједиште или пребивалиште и адреса	Део посјела
6010000000750	РЕПУБЛИКА СРПСКА-МИНИСТАРСТВО ОДБРАНЕ КОРИСНИК ДС	БАЊА ЛУКА	1/1

Подаци о земљишту									
Блок	Број парцеле	План	Потес	Класа	Површина	Приход	СП	Примједба	
	основни	подброј	Скица	Култура	м2		Припис		
	1618	135		ДВИЈЕ ЗГЕАДЕ кућа	444	.00	5/ 99 444		
				ДВОРИШТЕ двориште	4306	.00	5/ 99 444		
		343		МРАМОРИЈЕ шума	4	6940	19.83	5/ 99 444	
					5	6940	14.83	5/ 99 444	
		388		РЕЗЕРВУАР остала непл.земљишта	100	.00	5/ 99 444		
		389		РЕЗЕРВУАР остала непл.земљишта	100	.00	5/ 99 444		
		424		КАОНИК шума	4	1415	4.04	5/ 99 444	
					5	1415	3.02	5/ 99 444	
		425		КАОНИК шума	4	785	2.24	5/ 99 444	
					5	785	1.68	5/ 99 444	
		426		КАОНИК шума	4	4210	12.03	5/ 99 444	
					5	4210	9.00	5/ 99 444	
	1646	2		БОРОВЊАК шума	4	439	1.25	5/ 99 444	
		1			4	1170	3.34	5/ 99 444	
		2			4	1170	3.34	5/ 99 444	

1646	2		БОРОВЊАК шума	4	146	.42	5/ 99 444	
	3			4			5/ 99 444	
	4			4	585	1.67	5/ 99 444	
1712	2		ПОГЛЕДИНЕ остала непл.земљишта		19370	.00	5/ 99 444	ПУТ
1728	6		ПАВЛОВАЦ остала непл.земљишта		1540	.00	5/ 99 444	
2025			ПУТ некатегорисани пут		67953	.00	5/ 99 444	ПУТ
					122853	73.35		

Накнада је ослобођена на основу члана 7. Закона о накнадама за коришћење података премјера и катастра некретнина и вршење услуга у области премјера и катастра некретнина ("Службени гласник РС", бр. 19/96).



Шеф подручне јединице:

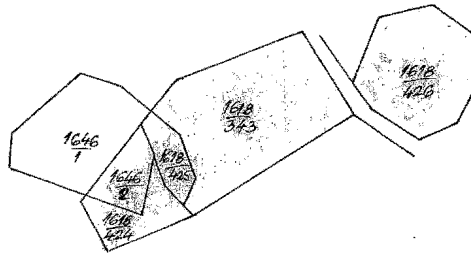
Митар

*Напомена: Дана 31.12.1999. некретности
из овог прџа била су уписане
на покривачу са државне секретаријата
за картографску службу Београда.*

Подручна јединица ПАНЕ

КОПИЈА КАТАСТАРСКОГ ПЛАНА

Размјера 1: 6250



Катастарски подаци:

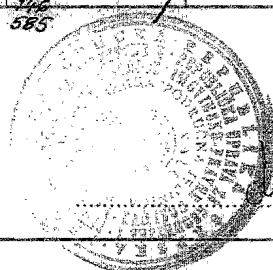
Број посједовног листа	Број парцеле		Култура и класа	м ²	Посједник
	Нови премјер	Стари премјер			
444		1618/343	шума 4	6340	РЕПУБЛИКА СРПСКА - МИНИСТАРСТВО ОДБРАНЕ 1/1
			шума 5	6340	
			шума 4	1415	
		1618/424	шума 5	1415	
		1618/425	шума 4	785	
		1618/426	шума 5	785	
		1646/2	шума 4	4210	
			шума 5	4210	
			шума 4	489	
			шума 4	470	
			шума 4	476	
			шума 4	585	

Мјесто и датум: ПАНЕ, 06. новембар 2009 год.

Изradio:

Милош Д Заворка

Овјерава:

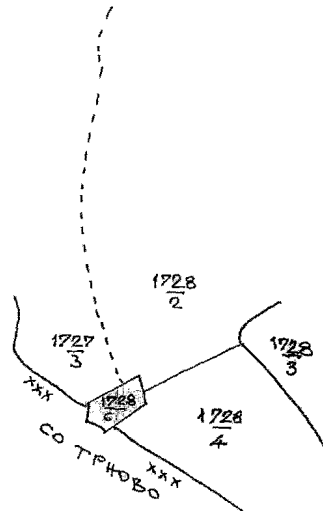
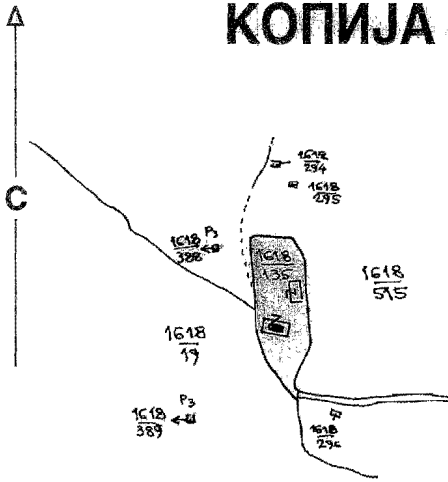


Итарац

Подручна јединица ПАНЕ

КОПИЈА КАТАСТАРСКОГ ПЛАНА

Размјера 1:6250



Катастарски подаци:

Број посједовног листа	Број парцеле		Култура и класа	м ²	Посједник
	Нови премјер	Стари премјер			
444		1618/135	Земљиште	444	РЕПУБЛИКА СРБИЈА - КИЈЕШТА ПСТВО СРБИЈЕ
			Земљиште	430,6	
444		1618/388	Земљиште	100	
444		1618/389	Земљиште	100	
444		1728/6	Земљиште	1540	

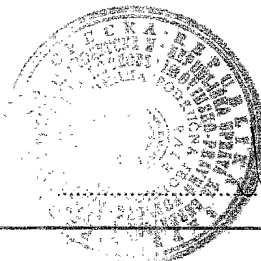
Мјесто и датум: ПАНЕ, 06.11.09. год

Израдио:

Ђабриловић Јеан

Овјерава:

Морал



ORGAN KOJI VODI JAVNU EVIDENCIJU (naziv, sjedište, kontakt-podaci, ovlašteno službeno lice):

REPUBLICKA UPRAVA ZA GEODETSKE I IMOVINSKO-PRAVNE POSLOVE BANJALUKA ,PJ PALE
TEL. 057/226-582 ZDRALE MILANKA

Rbr	PODACI O NEKRETNINAMA (prema posljednjem stanju u katastru)	
1	NAZIV POLITIČKE OPŠTINE / OPĆINE	PALE
2	NAZIV KATASTARSKE OPŠTINE / OPĆINE	PRACA GORNJA
3	BROJ POSJEDOVNOG LISTA	444
4	BROJ KATASTARSKE PARCELE (stari i novi premjer)	1618/135,1618/343 I DRUGE, S.p.
5	OZNAKA PARCELE	
6	POVRŠINA PARCELE	122853 m ²
7	PODACI O POSJEDNIKU (i dio posjeda)	RS-MINISTARSTVO ODBRANE B.LUKA
8		NA DAN 31.12.1991 GOD. SSNO BEOGRAD