

ORGAN KOJI VODI JAVNU EVIDENCIJU (naziv, sjedište, kontakt-podaci, ovlašteno službeno lice):

**REPUBLICKA UPRAVA ZA GEODETSKE I IMOVINSKO-PRAVNE POSLOVE BANJALUKA ,PJ PALE
TEL. 057/226-582 ZDRALE MILANKA**

Rbr	PODACI O NEKRETNINAMA (prema posljednjem stanju u katastru)	
1	NAZIV POLITIČKE OPŠTINE / OPĆINE	PALE
2	NAZIV KATASTARSKE OPŠTINE / OPĆINE	PALE-GRAD
3	BROJ POSJEDOVNOG LISTA	347
4	BROJ KATASTARSKE PARCELE (stari i novi premjer)	589/2,712/7,3351/1 I DRUGE , S.p.
5	OZNAKA PARCELE	
6	POVRŠINA PARCELE	267635 m2
7	PODACI O POSJEDNIKU (i dio posjeda)	RS-MINISTARSTVO ODBRANE B.LUKA
8		NA DAN 31.12.1991 GOD. SSNO BEOGRAD



Република Српска
Републичка управа за геодетске
и имовинско-правне послове
Бања Лука

ПОДРУЧНА ЈЕДИНИЦА
ПАЛЕ

Општина: ПАЛЕ
Катастарски срез: САРАЈЕВО
Катастарска општина: ПАЛЕ ГРАД
Број: 21.34-952.1-1-1299/2009
Датум: 18. 11. 2009

На основу члана 10. став 1. Закона о одржавању премјера и катастра земљишта ("Службени гласник Републике Српске", број 19/96), на захтјев

Комисије за попис државне имовине
из Сарајева,

издаје се

ПОСЈЕДОВНИ ЛИСТ - ПРЕПИС број: 347 / 23


Подаци о посједнику на земљишту			
Матични број	Индикације посједника	Сједиште или пребивалиште и адреса	Део посјела
6010000000750	РЕПУБЛИКА СРПСКА-МИНИСТАРСТВО ОДБРАНЕ ПОСЈЕДНИК	БАЊА ЛУКА	1/1

DRŽ. SFRG. ZA NAROD. OBR. - BEOGRAD

Подаци о земљишту									
Блок	Број парцеле		План Скица	Потес Култура	Класа	Површина м2	Приход	СП Припис	Примједба
	основни	подброј							
	589	2	13 11	КРИВОДОЛ пашњак	1	455	.60	30/ 99 347	ЛОБАЛНИ ПУТ
	712	7	14 15	КРИВОДОЛ ријека		141	.00	30/ 99 347	РИЈЕКА
		34	14 15	КРИВОДОЛ ријека		3	.00	30/ 99 347	РИЈЕКА
		36	14 15	КРИВОДОЛ ријека		11	.00	30/ 99 347	РИЈЕКА
		37	14 15	КРИВОДОЛ ријека		15	.00	30/ 99 347	РИЈЕКА
		43	14 15	КРИВОДОЛ ријека		92	.00	30/ 99 347	РИЈЕКА
		65	14 15	КРИВОДОЛ ријека		8	.00	36/ 2006 347	РИЈЕКА
		66	14 15	КРИВОДОЛ ријека		19	.00	36/ 2006 347	РИЈЕКА
	3351	1	41 79	КОРАН остала непл.земљишта		4134	.00	30/ 99 347	
	3353	2	41 79	КОРАН некатегорисани пут		228	.00	5/ 2001 347	ЛОБАЛНИ ПУТ
	3379		41 79	КРЕМЕНИТА БРДА шума	2	3882	29.52	30/ 99 347	
	3380		41 79	КРЕМЕНИТА БРДА ливада	4	1680	6.21	30/ 99 347	
	3381		41 79	КРЕМЕНИТА БРДА шума	3	2190	11.06	30/ 99 347	
				њива	5	162	.80	30/ 99 347	

3883	✓	54 86	ПЛАНДИШТЕ ливада	3	3238	16.37	30/ 99 347		
3884	✓	54 86	ПЛАНДИШТЕ ливада	3	6687	33.82	30/ 99 347		
3885	✓	54 86	ПЛАНДИШТЕ шума	3	6914	34.91	30/ 99 347		
				2	18100	137.63	30/ 99 347		
3886		54 86	ПЛАНДИШТЕ ливада	3	4130	20.89	30/ 99 347		
3887	✓	47 86	ПЛАНДИШТЕ пашњак	1	6226	8.20	30/ 99 347		
3896		47 89	ПЛАНДИШТЕ ливада	3	3264	16.51	30/ 99 347	до 3896 одговара 2155/11 ст у ливади могуће делити у 6, брба у посеву на 4 ст.	
3898		54 89	ПЛАНДИШТЕ ливада	4	12637	46.71	30/ 99 347		
3899		47 89	ПЛАНДИШТЕ шума	4	1250	3.57	30/ 99 347		
3900	1	48 89	КОРАН остала непл.земљишта		154067	.00	30/ 99 347		
3925		48 89	КОРАН некатегорисани пут		1670	.00	30/ 99 347	ЛОКАЛНИ ПУТ	
4356		59 100	ГОРЊЕ ПАЛЕ остала непл.земљишта		4754	.00	30/ 99 347		
4357		60 100	ГОРЊЕ ПАЛЕ њива	3	16008	116.46	30/ 99 347	У ПОСЕВУ БИБИОТЕКА РС	
4624	1	40 53	КОРАН жељезница		6584	.00	12/ 2006 347	}	
	2	40 53	КОРАН жељезница		288	.00	245/ 2004 347		
	3	40 53	КОРАН жељезница		283	.00	261/ 2004 347		
	4	40 53	КОРАН жељезница		297	.00	262/ 2004 347		
	6	40 53	КОРАН жељезница		82	.00	31/ 2006 347		
									БИВША ПУТА - ЛОКАЛНИ ПУТ
4625	1	48 91	КОРАН остала непл.земљишта		5661	.00	198/ 2007 347	}	
	2	48 91	КОРАН остала непл.земљишта		372	.00	198/ 2007 347		
	3	48 91	КОРАН остала непл.земљишта		2103	.00	198/ 2007 347		
					267635	483.26			

Накнада је ослобођена на основу члана 7. Закона о накнадама за коришћење података премјера и катастра некретнина и вршење услуга у области премјера и катастра некретнина ("Службени гласник РС", бр. 19/96).



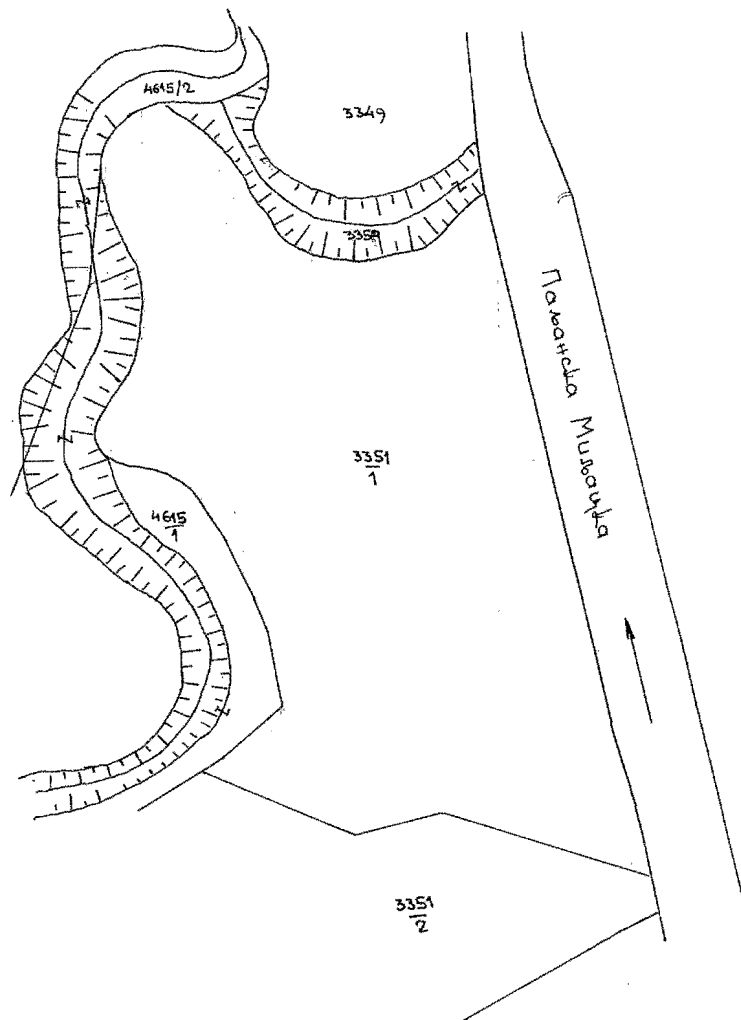
Шеф подручне јединице:

[Handwritten signature]

Подручна јединица ПАЛЕ

КОПИЈА КАТАСТАРСКОГ ПЛАНА

Размјера 1:1000



Катастарски подаци:

Број посједовног листа	Број парцеле		Култура и класа	м ²	Посједник
	Нови премјер	Стари премјер			
347	3351/1	3350/7, 3350/1	непољопр	4134	РЕПУБЛИКА СРПСКА - МИНИСТАРСТВО ОБРАНЕ


Мјесто и датум: Пале, 12. 11. 2009. год

Израдио:

Израдио

Овјерава:

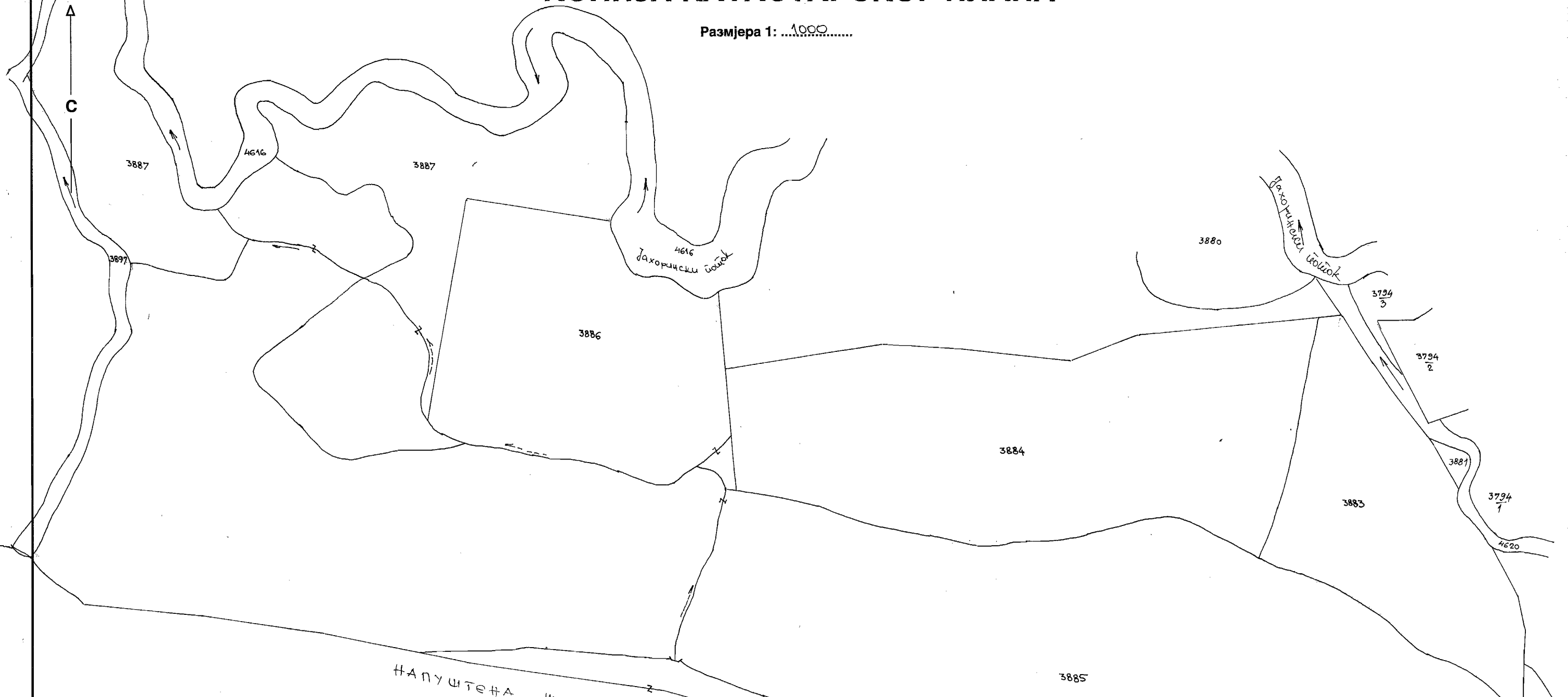
Израдио



Подручна јединица ПАЛЕ

КОПИЈА КАТАСТАРСКОГ ПЛАНА

Размјера 1: 1000



Катастарски подаци:

Број посједовног листа	Број парцеле		Култура и класа	м ²	Посједник
	Нови премјер	Стари премјер			
	3883		ливада 3	3238	
	3884	2157/2 qno	ливада 3	6687	
		2926/954	шума 2	18100	РЕПУБЛИКА СРПСКА- МИНИСТАРСТВО ОДБРАНЕ
347	3885	2926/955	шума 3	6914	
	3886	2936/13 qno	ливада 3	4130	
	3887		пашњак 1	6226	

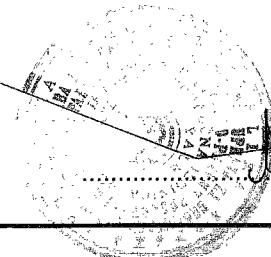
Мјесто и датум: Пале, 11.11.2009. год.

Израдио:

Ирићковић

Овјерава:

Илић Раи



Подручна јединица ПАНЕ

КОПИЈА КАТАСТАРСКОГ ПЛАНА

Размјера 1: 1000



Катастарски подаци:

Број посједовног листа	Број парцеле		Култура и класа	м ²	Посједник
	Нови премјер	Стари премјер			
347	4356	2229, 2397, 4287, 0260, 0258, 0267, 0268, 0269, 0270, 0271, 0272, 0273, 0274, 0275, 0276, 0277, 0278, 0279, 0280, 0281, 0282, 0283, 0284, 0285, 0286, 0287, 0288, 0289, 0290, 0291, 0292, 0293, 0294, 0295, 0296, 0297, 0298, 0299, 0300, 0301, 0302, 0303, 0304, 0305, 0306, 0307, 0308, 0309, 0310, 0311, 0312, 0313, 0314, 0315, 0316, 0317, 0318, 0319, 0320, 0321, 0322, 0323, 0324, 0325, 0326, 0327, 0328, 0329, 0330, 0331, 0332, 0333, 0334, 0335, 0336, 0337, 0338, 0339, 0340, 0341, 0342, 0343, 0344, 0345, 0346, 0347, 0348, 0349, 0350, 0351, 0352, 0353, 0354, 0355, 0356, 0357, 0358, 0359, 0360, 0361, 0362, 0363, 0364, 0365, 0366, 0367, 0368, 0369, 0370, 0371, 0372, 0373, 0374, 0375, 0376, 0377, 0378, 0379, 0380, 0381, 0382, 0383, 0384, 0385, 0386, 0387, 0388, 0389, 0390, 0391, 0392, 0393, 0394, 0395, 0396, 0397, 0398, 0399, 0400, 0401, 0402, 0403, 0404, 0405, 0406, 0407, 0408, 0409, 0410, 0411, 0412, 0413, 0414, 0415, 0416, 0417, 0418, 0419, 0420, 0421, 0422, 0423, 0424, 0425, 0426, 0427, 0428, 0429, 0430, 0431, 0432, 0433, 0434, 0435, 0436, 0437, 0438, 0439, 0440, 0441, 0442, 0443, 0444, 0445, 0446, 0447, 0448, 0449, 0450, 0451, 0452, 0453, 0454, 0455, 0456, 0457, 0458, 0459, 0460, 0461, 0462, 0463, 0464, 0465, 0466, 0467, 0468, 0469, 0470, 0471, 0472, 0473, 0474, 0475, 0476, 0477, 0478, 0479, 0480, 0481, 0482, 0483, 0484, 0485, 0486, 0487, 0488, 0489, 0490, 0491, 0492, 0493, 0494, 0495, 0496, 0497, 0498, 0499, 0500, 0501, 0502, 0503, 0504, 0505, 0506, 0507, 0508, 0509, 0510, 0511, 0512, 0513, 0514, 0515, 0516, 0517, 0518, 0519, 0520, 0521, 0522, 0523, 0524, 0525, 0526, 0527, 0528, 0529, 0530, 0531, 0532, 0533, 0534, 0535, 0536, 0537, 0538, 0539, 0540, 0541, 0542, 0543, 0544, 0545, 0546, 0547, 0548, 0549, 0550, 0551, 0552, 0553, 0554, 0555, 0556, 0557, 0558, 0559, 0560, 0561, 0562, 0563, 0564, 0565, 0566, 0567, 0568, 0569, 0570, 0571, 0572, 0573, 0574, 0575, 0576, 0577, 0578, 0579, 0580, 0581, 0582, 0583, 0584, 0585, 0586, 0587, 0588, 0589, 0590, 0591, 0592, 0593, 0594, 0595, 0596, 0597, 0598, 0599, 0600, 0601, 0602, 0603, 0604, 0605, 0606, 0607, 0608, 0609, 0610, 0611, 0612, 0613, 0614, 0615, 0616, 0617, 0618, 0619, 0620, 0621, 0622, 0623, 0624, 0625, 0626, 0627, 0628, 0629, 0630, 0631, 0632, 0633, 0634, 0635, 0636, 0637, 0638, 0639, 0640, 0641, 0642, 0643, 0644, 0645, 0646, 0647, 0648, 0649, 0650, 0651, 0652, 0653, 0654, 0655, 0656, 0657, 0658, 0659, 0660, 0661, 0662, 0663, 0664, 0665, 0666, 0667, 0668, 0669, 0670, 0671, 0672, 0673, 0674, 0675, 0676, 0677, 0678, 0679, 0680, 0681, 0682, 0683, 0684, 0685, 0686, 0687, 0688, 0689, 0690, 0691, 0692, 0693, 0694, 0695, 0696, 0697, 0698, 0699, 0700, 0701, 0702, 0703, 0704, 0705, 0706, 0707, 0708, 0709, 0710, 0711, 0712, 0713, 0714, 0715, 0716, 0717, 0718, 0719, 0720, 0721, 0722, 0723, 0724, 0725, 0726, 0727, 0728, 0729, 0730, 0731, 0732, 0733, 0734, 0735, 0736, 0737, 0738, 0739, 0740, 0741, 0742, 0743, 0744, 0745, 0746, 0747, 0748, 0749, 0750, 0751, 0752, 0753, 0754, 0755, 0756, 0757, 0758, 0759, 0760, 0761, 0762, 0763, 0764, 0765, 0766, 0767, 0768, 0769, 0770, 0771, 0772, 0773, 0774, 0775, 0776, 0777, 0778, 0779, 0780, 0781, 0782, 0783, 0784, 0785, 0786, 0787, 0788, 0789, 0790, 0791, 0792, 0793, 0794, 0795, 0796, 0797, 0798, 0799, 0800, 0801, 0802, 0803, 0804, 0805, 0806, 0807, 0808, 0809, 0810, 0811, 0812, 0813, 0814, 0815, 0816, 0817, 0818, 0819, 0820, 0821, 0822, 0823, 0824, 0825, 0826, 0827, 0828, 0829, 0830, 0831, 0832, 0833, 0834, 0835, 0836, 0837, 0838, 0839, 0840, 0841, 0842, 0843, 0844, 0845, 0846, 0847, 0848, 0849, 0850, 0851, 0852, 0853, 0854, 0855, 0856, 0857, 0858, 0859, 0860, 0861, 0862, 0863, 0864, 0865, 0866, 0867, 0868, 0869, 0870, 0871, 0872, 0873, 0874, 0875, 0876, 0877, 0878, 0879, 0880, 0881, 0882, 0883, 0884, 0885, 0886, 0887, 0888, 0889, 0890, 0891, 0892, 0893, 0894, 0895, 0896, 0897, 0898, 0899, 0900, 0901, 0902, 0903, 0904, 0905, 0906, 0907, 0908, 0909, 0910, 0911, 0912, 0913, 0914, 0915, 0916, 0917, 0918, 0919, 0920, 0921, 0922, 0923, 0924, 0925, 0926, 0927, 0928, 0929, 0930, 0931, 0932, 0933, 0934, 0935, 0936, 0937, 0938, 0939, 0940, 0941, 0942, 0943, 0944, 0945, 0946, 0947, 0948, 0949, 0950, 0951, 0952, 0953, 0954, 0955, 0956, 0957, 0958, 0959, 0960, 0961, 0962, 0963, 0964, 0965, 0966, 0967, 0968, 0969, 0970, 0971, 0972, 0973, 0974, 0975, 0976, 0977, 0978, 0979, 0980, 0981, 0982, 0983, 0984, 0985, 0986, 0987, 0988, 0989, 0990, 0991, 0992, 0993, 0994, 0995, 0996, 0997, 0998, 0999, 1000	020019 НЕВЛ.	4754	РЕПУБЛИКА СРПСКА - МИНИСТАРСТВО
	4357	020019 НЕВЛ.	16008	ОБРАНЕ 1/1	

Мјесто и датум: ПАНЕ 10. новембра 2009 год.

Израдио:
Александар Завржа

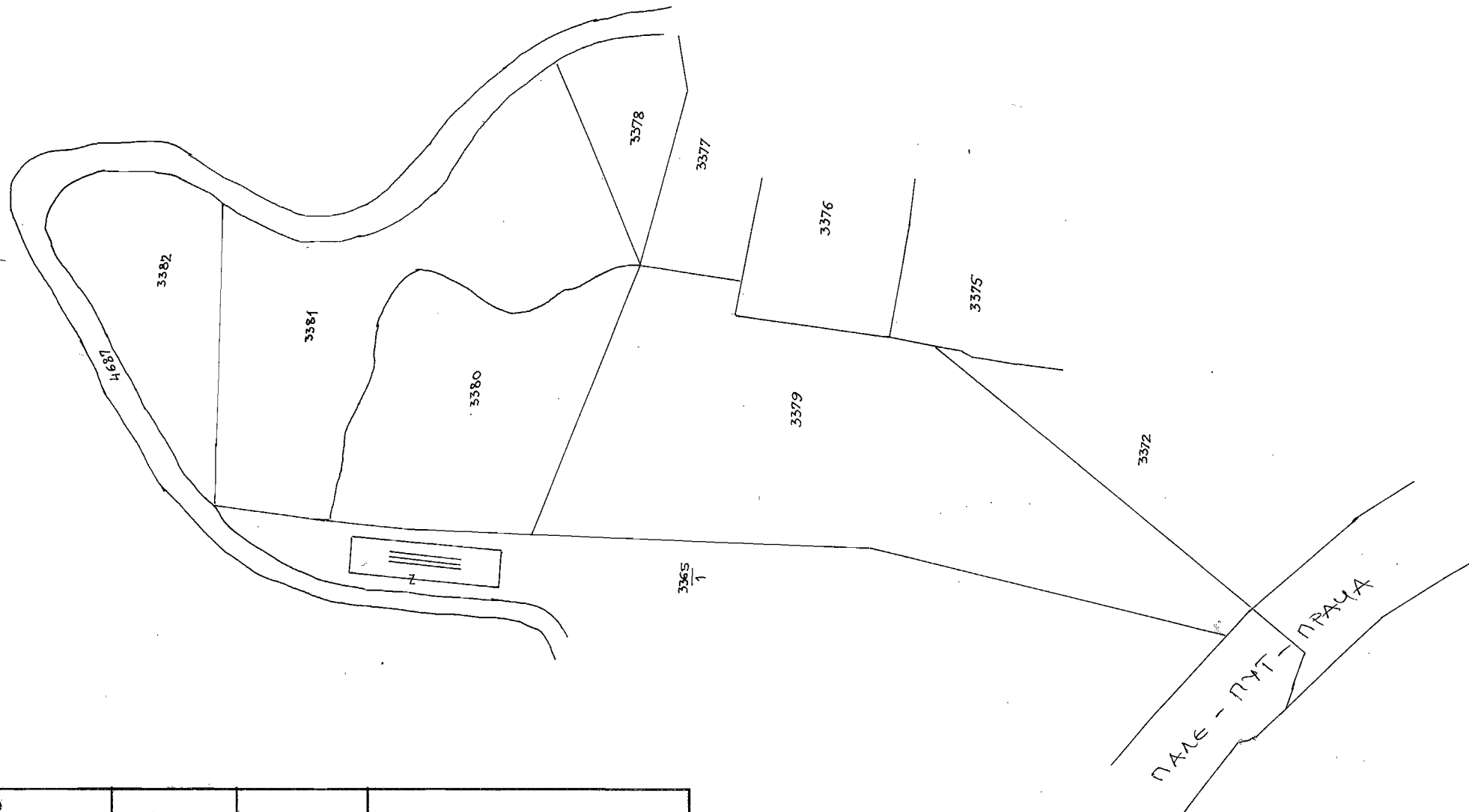
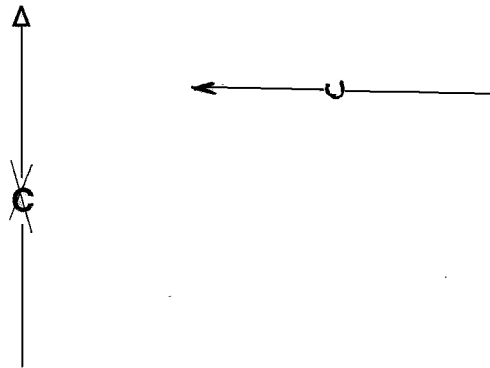


Овјерава:
М. Грам

Подручна јединица Пале

КОПИЈА КАТАСТАРСКОГ ПЛАНА

Размјера 1: 1000




Катастарски подаци:

Број посједовног листа	Број парцеле		Култура и класа	м ²	Посједник
	Нови премјер	Стари премјер			
	3379	2546/1	шума 2	3882	
347	3380	2546/2 quo	Љивада 4	1680	РЕПУБЛИКА СРПСКА - МИНИСТАРСТВО ОДБРАНЕ
		2942/3 quo	шума 3	2190	
	3381		Њива 5	162	

Мјесто и датум: Пале, 11.11.2009. год.

Израдио:

Предраговић



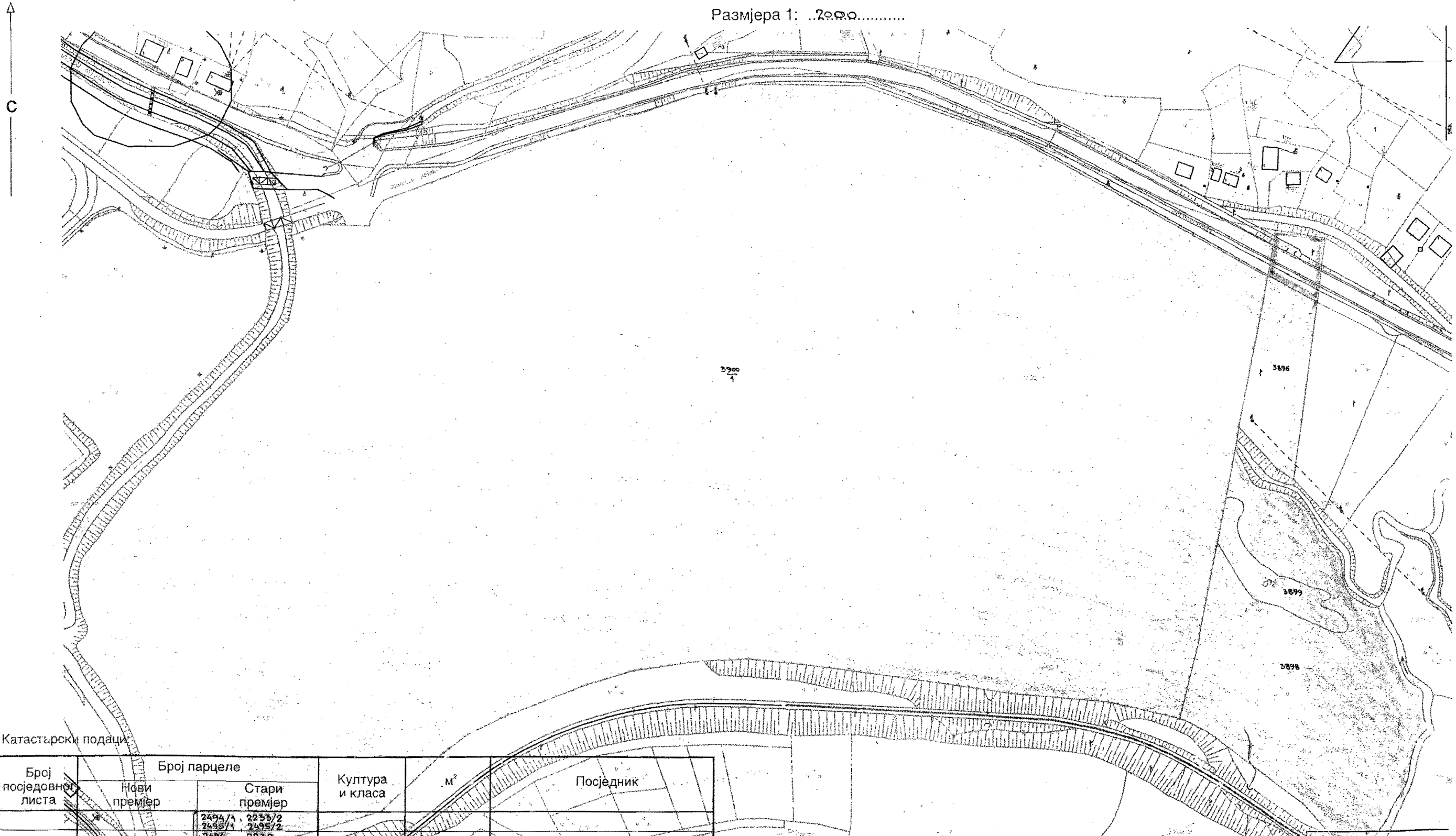
Овјерава:

А. Мораи

Подручна јединица Пале.....

КОПИЈА КАТАСТАРСКОГ ПЛАНА

Размјера 1: 2000.....



Катастарски подаци:

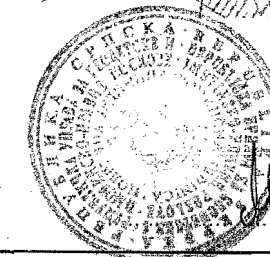
Број посједовне листе	Број парцеле		Култура и класа	м ²	Посједник
	Нови премјер	Стари премјер			
		2494/1, 2255/2 2495/1, 2495/2 2496, 2252 2464/1, 2464/5 2497, 2500/1			
	3896	2500/2, 2500/3, 2155/1 2501/1, 2501/2, 2501/3, 2502, 2503	Љивада 3	3264	
347	3898	2504, 2505/1, 2155/3 2505/2, 2160, 2185/5	Љивада 4	12637	РЕПУБЛИКА СРПСКА - МИНИСТАРСТВО ОДБРАНЕ
	3899	2161, 2162, 2936/7 2163, 2937, 2938/1	Шума 4	1250	
	3900/1	2936/1, 2537/1, 2506 2182/2, 2185/1, 2185/4	Њива 10	154067	

Мјесто и датум: Пале, 12.11.2009. год.

Израдио:

Stojanovic

Овјерава:



M. Grail

32.02.09

089-0-NAR i RZ BROJ: 09-002186

Politička općina/opština: PALE
 Katastarska općina/opština: SP PALE

ZK uložak: 6198

Zemljišnoknjižni izvadak

A

Popisni list

Rbr	Broj zemljišta (parcele)	OZNAKA NEKRETNINA	Površina			Primjedba
			ha	a	m	
1.	2537/6	Šumska željeznička pruga	—	15	00	Preuzeto dana 14.02.2008. iz ZK ul. br. 877 KO iste.

B


Vlasnički list

Rbr	UPISI	Primjedba
1.	Udio: 1/1 Tip: Vidi tekst upisa OPŠTENARODNA IMOVINA, Adresa: REPUBLIKA SRPSKA, - -; JMB: null Tip: svojina Pr. 21.09.1957. Dn. br. 3681/57 Na osnovi pravosnažnog rješenja Sreske ekspropiacione komisije za srez sarajevski u Sarajevu od 15.01.1957. broj Exp. 44/54-4 uknjižuju se nekretnine u A1 kao: Opštenarodna imovina.	Preuzeto dana 14.02.2008. iz ZK ul. br. 877 KO iste.
2.	Udio: / Tip: Vidi tekst upisa DRŽAVNI SEKRETARIJAT ZA POSLOVE NARODNE ODBRANE, Adresa: -; JMB: null Tip: pravo upravljanja Pr. 12.07.1962.god. Dn. br. 3988/62 Na osnovu rješenja Državnog sekretarijata za poslove narodne odbrane F.N.R.J. od 10.04.1962. broj I.Pov 211/62 upisuje se organ upravljanja nekretnina u A 1.	Preuzeto dana 14.02.2008. iz ZK ul. br. 877 KO iste.

C

Teretni list

Rbr	UPISI	Iznos (KM)	Primjedba
	Nema tereta.		



Potpis referenta: *[Signature]*

SUD / ORGAN KOJI VODI JAVNU EVIDENCIJU (naziv, sjedište, kontakt-podaci, ovlašteno službeno lice):

OSNOVNI SUD U SOKOCU

ZK. REF. ČAŽIĆ ZORAN

Rbr.	PODACI O NEKRETNINAMA	31.12.1991.	18.03.2005.	Trenutno stanje
1.	NAZIV POLITIČKE OPŠTINE / OPĆINE	PALE	PALE	PALE
2.	NAZIV KATASTARSKE OPŠTINE / OPĆINE	PALE	PALE	S.P. PALE
3.	BROJ ZEMLJIŠNO-KNJIZNOG ULOŠKA	877	877	6198
4.	OZNAKA NEKRETNINA (opis i površina)	SUMSKA ŽELJEZNIČKA PRUGA 1500 m ²	SUMSKA ŽELJEZNIČKA PRUGA 1500 m ²	SUMSKA ŽELJEZNIČKA PRUGA 1500 m ²
5.	BROJ ZEMLJIŠTA (stari i novi broj parcele)	2537/6 S.P.	2537/6 S.P.	2537/6 S.P.
6.	VRSTA / OBLIK IMOVINE / SVOJINE	OPŠTENARODNA IMOVINA	OPŠTENARODNA IMOVINA	OPŠTENARODNA IMOVINA
7.	NOSILAC PRAVA VLASNIŠTVA	OPŠTEN. IMOVINA	OPŠTEN. IMOVINA	OPŠTEN. IMOVINA
8.	NOSILAC PRAVA RASPOLAGANJA			
9.	NOSILAC PRAVA UPRAVLJANJA	DRŽAVNI SEKRETARIJAT ZA POSLOVE NARODNE OBRANE		
10.	NOSILAC PRAVA KORISTENJA			
11.	NOSILAC NEKOG DRUGOG STVARNOG PRAVA			
12.	TERETI I OGRANIČENJA			
13.	OSTALE NAPOMENE			

BOSNA I HERCEGOVINA
 REPUBLIKA SRPSKA
 OSNOVNI SUD SOKOLAC
 ZEMLJIŠNOKNJIŽNI URED/KANCELARIJA
 10.09.2009

31.12.99

Politička općina/opština: PALE
 Katastarska općina/opština: SP PALE

0892 NAR I RZ BROJ: 02002184
 ZK uložak: 554

Zemljišnoknjižni izvadak

A

Popisni list

Rbr	Broj zemljišta (parcele)	OZNAKA NEKRETNINA	Površina			Primjedba
			ha	a	m	
1.	705/2	Barica; Livada --- 10 30	---	10	30	Preuzeto dana 03.03.2006. iz zk.ul.br.5301 iste K.O.
2.	2232	na Pale; PUT --- 29 80	---	29	80	Preuzeto dana 03.03.2006. iz zk.ul.br.5301 iste K.O.

B

Vlasnički list

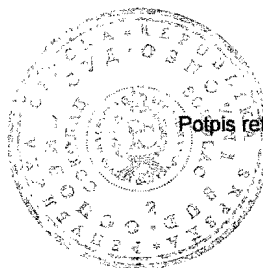
Rbr	UPISI	Primjedba
1.	Udio: 1/1 Tip:Vidi tekst upisa DRŽAVNA SVOJINA, Adresa: ISTOČNO SARAJEVO,- -; JMB: null Tip vlasništva:svojina Pr.04.04.1985. Dn.2701/85 Na osnovu pravosnažnog rješenja SO Pale br.03/4-465/81-1/72 od 31.03.1977 nekretnine opisane u A I uknjižuju se kao:	Preuzeto dana 03.03.2006. iz zk.ul.br.5301 iste K.O.
2.	Udio: 1/1 Tip:Vidi tekst upisa DRŽAVNI SEKRETARIJAT NARODNE ODBRANE BEOGRAD, Adresa: REPUBLIKA SRPSKA,- -; JMB: null Tip:pravo raspolaganja Pr.04.04.1985. Dn.2701/85 Na osnovu pravosnažnog rješenja SO Pale br.03/4-465/81-1/72 od 31.03.1977 upisuje se nosilac prava raspolaganja na nekretnine opisane u A I.	Preuzeto dana 03.03.2006. iz zk.ul.br.5301 iste K.O.
3.	Udio: / Tip:Vidi tekst upisa ZABILJEŽBA ODBIJENOG ZAHTJEVA ZA UPIS, Adresa: ISTOČNO SARAJEVO,- -; JMB: null Tip:Zabilježba odbijanja zahtjeva za upis PRIMLJENO:14.03.2006.DNEVNIK:089-0-DN-06-000486 Na osnovu Rješenja ove zemljišnoknjižne kancelarije broj Dnevnika:089-0-DN-06-000486 zabilježuje se odbijanje zahtjeva za upis prava raspolaganja Republike Srpske, Ministarstva odbrane Banja Luka. Upisano:17.10.2006. Zemljišnoknjižni referent: Vuković Biljana	

4.	Udio: / Tip: Vidi tekst upisa ZABILJEŽBA ODBIJENOG ZAHTJEVA ZA UPIS, Adresa: ISTOČNO SARAJEVO, - -; JMB: null PRIMLJENO: 21.07.2006. DNEVNIK: 089-0-DN-06-001266 Na osnovu Rješenja ove zemljišnoknjižne kancelarije broj: 089-0-DN-06-00 1266 od 19.03.2008.g. zabilježuje se odbijanje zahtjeva za upis prava svojine na katastarskoj parceli broj 705/2, na osnovu kupoprodajnog ugovora br. 8-01-477-8/04 od 30.06.2004.g. Ov. br. 9978/04 od 06.07.2004.g. i dopunskog ugovora o kupoprodaji br. 8-01-477-8/04 od 26.12.2005.godine, ovjeren kod Osnovnog suda u Banja Luci br. Ov. br. 470/06 od 17.01.2006.g. a po zahtjevu Okilj Rajka. Upisano: 20.03.2008.g. Zemljišnoknjižni referent: Vukojičić Željka
----	---

C

Teretni list

Rbr	UPISI	Iznos (KM)	Primjedba
	Nema tereta.		



Potpis referenta: _____

Handwritten signature



SUD / ORGAN KOJI VODI JAVNU EVIDENCIJU (naziv, sjedište, kontakt-podaci, ovlašteno službeno lice):

OSNOVNI SUD U SOKOCU

ZK. REF. ČAČIĆ ZORAN

Rbr.	PODACI O NEKRETNINAMA	31.12.1991.	18.03.2005.	Trenutno stanje
1.	NAZIV POLITIČKE OPŠTINE / OPĆINE	PALE	PALE	PALE
2.	NAZIV KATASTARSKJE OPŠTINE / OPĆINE	PALE	PALE	S.P. PALE
3.	BROJ ZEMLJIŠNO-KNJIZNOG ULOŠKA	5301	5301	554
4.	OZNAKA NEKRETNINA (opis i površina)	NA PALE PUT 2980 m ²	NA PALE PUT. 2980 m ²	NA PALE PUT. 2980 m ²
5.	BROJ ZEMLJIŠTA (stari i novi broj parcele)	2232 S.P.	2232 S.P.	2232 S.P.
6.	VRSTA / OBLIK IMOVINE / SVOJINE	SVOJINA	SVOJINA	SVOJINA
7.	NOSILAC PRAVA VLASNIŠTVA	DRŽAVNA SVOJINA	DRŽAVNA SVOJINA	DRŽAVNA SVOJINA
8.	NOSILAC PRAVA RASPOLAGANJA	DRŽAVNI SEKRETARIJAT NARODNE ODBRANE BEOGRAD		
9.	NOSILAC PRAVA UPRAVLJANJA			
10.	NOSILAC PRAVA KORIŠTENJA			
11.	NOSILAC NEKOG DRUGOG STVARNOG PRAVA			
12.	TERETI I OGRANIČENJA			
13.	OSTALE NAPOMENE			

31.12.99

Politička općina/opština: PALE
 Katastarska općina/opština: SP PALE

0892 NAR i RZ BROJ: 07002261
 ZK uložak: 6199

Zemljišnoknjižni izvadak

A

Popisni list

Cijepane površine 2224/1 i 2
 2223/1 i 2
 ispod kuće

Rbr	Broj zemljišta (parcele)	OZNAKA NEKRETNINA	Površina			Primjedba
			ha	a	m ²	
1.	2224/1	Zavidovac; Oranica --- 04 30	---	04	30	Preuzeto dana 14.02.2008. iz ZK ul. br. 878 KO iste.
2.	2225	Zavidovac; Livada --- 09 10	---	09	10	Preuzeto dana 14.02.2008. iz ZK ul. br. 878 KO iste.
3.	2214/1	Brežde; Livada --- 26 00	---	26	00	Preuzeto dana 14.02.2008. iz ZK ul. br. 878 KO iste.
4.	2214/2	; Dječiji dom --- 03 50	---	03	50	Preuzeto dana 14.02.2008. iz ZK ul. br. 878 KO iste.
5.	2223/1	Zavidovac; Oranica --- 18 20	---	18	20	Preuzeto dana 14.02.2008. iz ZK ul. br. 878 KO iste.
6.	2222/2	Luka; Livada --- 28 90	---	28	90	Preuzeto dana 14.02.2008. iz ZK ul. br. 878 KO iste.
7.	2227/1	Ispod kuće; Bašća(vrt) --- 08 20	---	08	20	Preuzeto dana 14.02.2008. iz ZK ul. br. 878 KO iste.
8.	2222/3	Luka; Livada --- 02 80	---	02	80	Preuzeto dana 14.02.2008. iz ZK ul. br. 878 KO iste.
9.	2223/2	Zavidovci; Njiva --- 00 20	---	00	20	Preuzeto dana 14.02.2008. iz ZK ul. br. 878 KO iste.
10.	2224/2	Zavidovci; Njiva --- 04 70	---	04	70	Preuzeto dana 14.02.2008. iz ZK ul. br. 878 KO iste.




B Vlasnički list

Rbr	U P I S I	Primjedba
1.	Udio: 1/1 Tip:Vidi tekst upisa OPŠTENARODNA IMOVINA, Adresa: REPUBLIKA SRPSKA,- -; JMB: null Tip: svojina Primlj. 06.09.1957. Dn. br. 3483/57 Prenešen je iz uložka br. 675 pod B/5 slijedeći uknjiženi vlasnik nekretnina: Opštenarodna imovina.	Preuzeto dana 14.02.2008. iz ZK ul. br. 878 KO iste.
2.	Udio: / Tip:Vidi tekst upisa DRŽAVNI SEKRETARIJAT ZA POSLOVE NARODNE ODBRANE, Adresa: -; JMB: null Tip: pravó upravljanja Primlj. 20.01.1958. Dn br. 344/58 Na osnovu ugovora o prenosu ddo Beograd 09.11.1957. upisuje se organ upravljanja nekretnina u A listu.	Preuzeto dana 14.02.2008. iz ZK ul. br. 878 KO iste.

C Teretni list

Rbr	U P I S I	Iznos (KM)	Primjedba
	Nema tereta.		



Potpis referenta: _____

[Handwritten signature]

Zemljišnoknjižni izvadak - ISTORIJAT


Katastarska općina PALČ

Broj zk. uloška 878

A) Popisni list
I. Osjek

Redni broj	Broj zemljišta (parcela)	OZNAKA NEKRETNINA	Površina			Primjedba
			ha	a	m ²	
1.	2224/1	oraniša „Zavidovac“		9	00 ³⁰	DN-12694/02
2.	2225	livada „Zavidovac“		9	10	
3.	2214/1	livada „Brežite“		26	00	
4.	2214/2	dječiji dom		3	50	
5.	2225/1	oraniša „Zavidovac“		18	40 ²⁰	DN-12694/02
6.	2222/2	livada „Luba“		31	70 ⁹⁰	DN-5578/2001
7.	2227/1	bašća (vrt) ispod kuće		8	20	
8.	2222/3	livada „Luba“		2	80	DN-5578/2001
9.	2223/2	injiva „Zavidovci“			20	DN-12694/02
10.	2224/2	injiva „Zavidovci“		4	70	DN-12694/02
/						

II. Odjeljak

Redni broj	A UPISI	PRIMJEDBA
	<p>Prinudj. 6 septembra 1957 DH br. 3483/57 Na osnovu rjesenja Urednog odbora Pale od septembra 1957 br. 3291/57 upisana je u A list 1. k. br. 2224 - odpisana iz A lista br. 675</p>	
	<p>Prinudj. 20 januara 1958 g. DH br. 344/58 Na osnovu ugovora o prenosu ddo Sarajeva 9 novembra 1957 pripisane su u A list 1. k. br. 2225, 2214/1, 2214/2, 2223, 2222/2, 2227/1 - odpisane 2 iz A lista z.k.-u. br. 675.</p>	
		

B) Sopstvenički list

Broj zk. uložka

Redni broj	UPISI	PRIMJEDBA
	<p>Primlj. 6. septembra 1957. DN br. 3483/57</p> <p>Promešen je iz uložka br. 675 pod B/5 sločke i uknjiženi vlasnik nekretnina:</p> <p>1. Crkvena rodna imovina sa III tata - upisan je kao organ upravljanja nekretnina u AJ upisanimi:</p> <p>2. Narodni odbor Crkvine Pak</p>	<p>} vidi 3 kvisage</p>
	<p>Primlj. 20. januara 1958g. DN br. 344/58</p> <p>Na osnovu ugovora o prenosu ddo Beograd 9. novembra 1957g. kriše se upis organa upravljanja pod tek. br. 2 proveden - i upisu je se da je organ upravljanja nekretnina u A listu:</p> <p>4 "Državni sekretarijat za poslove narodne odbrane"</p>	

SUD / ORGAN KOJI VODI JAVNU EVIDENCIJU (naziv, sjedište, kontakt-podaci, ovlašteno službeno lice):

OSNOVNI SUD U SOKOČU
 ZK. REK. ZORAN ČASIĆ

Rbr.	PODACI O NEKRETNINAMA	31.12.1991.	18.03.2005.	Trenutno stanje
1.	NAZIV POLITIČKE OPŠTINE / OPĆINE		PALČE	PALČE
2.	NAZIV KATASTARSKJE OPŠTINE / OPĆINE		PALČE	S.P. PALČE
3.	BROJ ZEMLJIŠNO-KNJIŽNOG ULOŠKA		878	6199 ELEKAR.
4.	OZNAKA NEKRETNINA (opis i površina)		ZAVIDOVCI HIVA 470m ²	ZAVIDOVCI HIVA 470m ²
5.	BROJ ZEMLJIŠTA (stari i novi broj parcele)		2224/2 S.P.	2224/2 S.P.
6.	VRSTA / OBLIK IMOVINE / SVOJINE		ONI	ONI
7.	NOSILAC PRAVA VLASNIŠTVA		ONI	ONI
8.	NOSILAC PRAVA RASPOLAGANJA			
9.	NOSILAC PRAVA UPRAVLJANJA		DRŽ. SEKRET. ZA POSL. NAR. ODBRANE	
10.	NOSILAC PRAVA KORIŠTENJA			
11.	NOSILAC NEKOG DRUGOG STVARNOG PRAVA			
12.	TERETI I OGRANIČENJA			
13.	OSTALE NAPOMENE			

NAPOMENA: Parcela broj 2224/2 nastala cijepanjem parcele 2224 DN-12694/02

Politička općina/opština: PALE
 Katastarska općina/opština: SP PALE

0829-0 - NAR I RZ BROJ: -09-002197

ZK uložak: 3005

Zemljišnoknjižni izvadak

A

Popisni list

Rbr	Broj zemljišta (parcele)	OZNAKA NEKRETNINA	Površina			Primjedba
			ha	a	m	
1.	2163	Zlokos; Livada 0003 62 90	0003	62	90	Preuzeto dana 24.09.2007. iz ZK ul. br.840 KO iste.
2.	2937	Zlokos; Šuma — 16 00	—	16	00	Preuzeto dana 24.09.2007. iz ZK ul. br.840 KO iste.

B

Vlasnički list


Rbr	UPISI	Primjedba
1.	Udio: 1/1 Tip:Vidi tekst upisa OPŠTENARODNA IMOVINA, Adresa: REPUBLIKA SRPSKA,- -; JMB: null Primlj: 09.02.1956. Dn.br. 335/56 Na osnovu pravosnažnog rješenja Sreske eksproprijacione komisije za srez sarajevski u Sarajevu od 11.07.1955g. br. 9619/54-5 uknjižuje se pravo vlasništva na nekretnine u A1 u korist: Opštenarodne imovine.	Preuzeto dana 24.09.2007. iz ZK ul. br.840 KO iste.
2.	Udio: / Tip:Vidi tekst upisa DRŽAVNI SEKRETARIJAT ZA POSLOVE NARODNE ODBRANE F N R J, Adresa: REPUBLIKA SRPSKA,- -; JMB: null Prim. 12.07.1962 god. Dn.br. 3988/62 Na osnovu rješenja Državnog sekretarijata za poslove narodne odbrane F.N.R.J. od 10.04.1962 god. broj S.Pov 211/62 upisuje se da je organ upravljanja nekretnina u A 1.	Preuzeto dana 24.09.2007. iz ZK ul. br.840 KO iste.

C

Teretni list

Rbr	UPISI	Iznos.(KM)	Primjedba
	Nema tereta.		

Potpis referenta:



СУД / ОРГАН КОЈИ ВОДИ ЈАВНУ ЕВИДЕНЦИЈУ (назив, сједиште, контакт-подаци, овлаштено службено лице):

ОСНОВНИ СУД СОКОПАЦ
СТАНИМЕТРАЛИ, 36 РЕФЕРЕНТ

Рбр.	ПОДАЦИ О НЕКРЕТНИНАМА	31.12.1991.	18.03.2005.	Тренутно стање
1.	НАЗИВ ПОЛИТИЧКЕ ОПШТИНЕ / ОПШТИНЕ	ПАКЕ		
2.	НАЗИВ КАТАСТАРСКЕ ОПШТИНЕ / ОПШТИНЕ	ОП ПАКЕ		
3.	БРОЈ ЗЕМЉИШНО-КЊИЖНОГ УЛОШКА	840	840	3005
4.	ОЗНАКА НЕКРЕТНИНА (опис и површина)	ЗЛОКОС ЛИВОДА 36290m ²		
5.	БРОЈ ЗЕМЉИШТА (стари и нови број парцеле)	2163		
6.	ВРСТА / ОБЛИК ИМОВИНЕ / СВОЈИНЕ	ДРЖАВНА СВОЈИНА		
7.	НОСИЛАЦ ПРАВА ВЛАСНИШТВА	ОПШТИНАРСКА ИМОВИНА		
8.	НОСИЛАЦ ПРАВА РАСПОЛАГАЊА	—		
9.	НОСИЛАЦ ПРАВА УПРАВЉАЊА	ДРЖАВНИ СЕКРЕТАРИЈАТ ЗА ПОСЛОВЕ ИМОВИНЕ ОБРАТНЕ ФНРЈ		
10.	НОСИЛАЦ ПРАВА КОРИШТЕЊА	—		
11.	НОСИЛАЦ НЕКОГ ДРУГОГ СТВАРНОГ ПРАВА	—		
12.	ТЕРЕТИ И ОГРАНИЧЕЊА	—		
13.	ОСТАЛЕ НАПОМЕНЕ	—		

BOSNA I HERCEGOVINA
REPUBLIKA SRPSKA
OSNOVNI SUD SOKOLAC
ZEMLJIŠNOKNJIŽNI URED/KANCELARIJA
27.08.2009

31.12.91

Politička općina/opština: PALE
Katastarska općina/opština: SP PALE

027-0-NAR i RZ BROJ: 07-002185

ZK uložak: 394

Zemljišnoknjižni izvadak

A

Popisni list

Rbr.	Broj zemljišta (parcele)	OZNAKA NEKRETNINA	Površina			Primjedba
			ha	a	m ²	
1.	2594/7	Stambeno naselje; Gradilište — 75 90	—	75	90	Preuzeto dana 03.02.2006. iz z.k.ul.br. 1114 iste K.O.

B

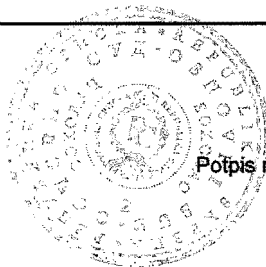
Vlasnički list

Rbr.	UPISI	Primjedba
1.	Udio: 1/1 Tip: svojina DRŽAVNA SVOJINA, Adresa: ISTOČNO SARAJEVO, - - ; JMB: null PR 13.06.1962 DN - 3146/62 Prema stanju vlasničkog lista z.k. ul. broj 126 pod B/13 zemljište opisano u A listu uknjižuje se kao Državna svojina.	Preuzeto dana 03.02.2006. iz z.k.ul.br. 1114 iste K.O.

C

Teretni list

Rbr.	UPISI	Iznos (KM)	Primjedba
1.	PR 13.06.1962 DN - 3146/62 Na osnovu pravosnažnog rješenja N.O.O. Pale od 21.02.1962 broj 04/3-7/62 uknjižuje se pravotrajnog korištenja radi podizanja stambenih zgrada i drugih objekata zemljišta opisanog u A listu u korist: DRŽAVNOG SEKRETARIJATA ZA POSLOVE NARODNE ODBRANE BEOGRAD i njegovih pravnih slednika.		Preuzeto dana 03.02.2006. iz z.k.ul.br. 1114 iste K.O.



Potpis referenta: *Hajit*

SUD / ORGAN KOJI VODI JAVNU EVIDENCIJU (naziv, sjedište, kontakt-podaci, ovlašteno službeno lice):

OSNOVNI SUD U SOKOČU

ZK-REF. ČAČIĆ ZORAN

Rbr.	PODACI O NEKRETNINAMA	31.12.1991.	18.03.2005.	Trenutno stanje
1.	NAZIV POLITIČKE OPŠTINE / OPĆINE	PALE	PALE	PALE
2.	NAZIV KATASTARSKÉ OPŠTINE / OPĆINE	PALE	PALE	S.P. PALE
3.	BROJ ZEMLJIŠNO-KNJIŽNOG ULOŠKA	1114	1114	394 ELEKTRO-
4.	OZNAKA NEKRETNINA (opis i površina)	STAMBENO NASELJE GRADILIŠTE 7590 m ²	STAMBENO NASELJE GRADILIŠTE 7590 m ²	STAMBENO NASELJE GRADILIŠTE
5.	BROJ ZEMLJIŠTA (stari i novi broj parcele)	2594/7 S.P.	2594/7 S.P.	2594/7 S.P.
6.	VRSTA / OBLIK IMOVINE / SVOJINE	SVOJINA	SVOJINA	SVOJINA
7.	NOSILAC PRAVA VLASNIŠTVA	DRŽAVNA SVOJINA	DRŽAVNA SVOJINA	DRŽAVNA SVOJINA
8.	NOSILAC PRAVA RASPOLAGANJA			
9.	NOSILAC PRAVA UPRAVLJANJA			
10.	NOSILAC PRAVA KORIŠTENJA	DRŽAVNI SEKRETARIJAT ZA POSLOVE NARODNE ODbrane BEOGRAD		
11.	NOSILAC NEKOG DRUGOG STVARNOG PRAVA			
12.	TERETI I OGRANIČENJA			
13.	OSTALE NAPOMENE			

BOSNA I HERCEGOVINA
 REPUBLIKA SRPSKA
 OSNOVNI SUD SOKOLAC
 ZEMLJIŠNOKNJIŽNI URED/KANCELARIJA
 25.08.2009

31. 12. 94

Politička općina/opština: PALE
 Katastarska općina/opština: SP PALE

089-0-NAR i RZ BROJ: 09-002187
 ZK uložak: 2518

Zemljišnoknjižni izvadak

A

Popisni list

Rbr	Broj zemljišta (parcele)	OZNAKA NEKRETNINA	Površina			Primjedba
			ha	a	m ²	
1.	2153/2	Babina stjena; Livada	---	38	00	Preuzeto dana 23.05.2007. iz ZK ul. br. 528 KO iste.
2.	2503	Baštica; Livada	---	20	50	Preuzeto dana 23.05.2007. iz ZK ul. br. 528 KO iste.
3.	2504	Baštica; Livada	---	06	10	Preuzeto dana 23.05.2007. iz ZK ul. br. 528 KO iste.
4.	2505/1	Baštica; Livada	---	96	40	Preuzeto dana 23.05.2007. iz ZK ul. br. 528 KO iste.
5.	2958	Uhojišta; Livada	---	29	60	Preuzeto dana 23.05.2007. iz ZK ul. br. 528 KO iste.
6.	2926/1092	; Rezervoar	---	03	50	Preuzeto dana 23.05.2007. iz ZK ul. br. 528 KO iste.
7.	2926/1093	; Rezervoar	---	04	00	Preuzeto dana 23.05.2007. iz ZK ul. br. 528 KO iste.
8.	2926/1094	; Rezervoar	---	06	60	Preuzeto dana 23.05.2007. iz ZK ul. br. 528 KO iste.
9.	2153/23	; PUT	---	06	50	Preuzeto dana 13.06.2007. iz ZK ul. br. 528 KO iste. Parcela broj 2153/20 prenumerisana u parcelu broj 2153/23.

B

Vlasnički list

Rbr	UPIS	Primjedba
-----	------	-----------



GTZ Coordination Office, Splitska 6, 71000 Sarajevo, Bosnia and Herzegovina, Tel.: +387 33 260-920 / +387 33 260-921

* Zvezdica pored broja parcele znači da je plombirana, tj. postoji zahtjev/-i vezan za tu parcelu.

SUD / ORGAN KOJI VODI JAVNU EVIDENCIJU (naziv, sjedište, kontakt-podaci, ovlašteno službeno lice):

OSNOVNI SUD U SOKOCU

ZK: REF. ČAŠIĆ ZORAN

Rbr.	PODACI O NEKRETNINAMA	31.12.1991.	18.03.2005.	Trenutno stanje
1.	NAZIV POLITIČKE OPŠTINE / OPĆINE	PALE	PALE	PALE
2.	NAZIV KATASTARSKE OPŠTINE / OPĆINE	PALE	PALE	S.P. PALE
3.	BROJ ZEMLJIŠNO-KNJIŽNOG ULOŠKA	528	528	2518
4.	OZNAKA NEKRETNINA (opis i površina)	PUT 650 m ²	PUT 650 m ²	PUT 650 m ²
5.	BROJ ZEMLJISTA (stari i novi broj parcele)	2153/23 S.P.	2153/23 S.P.	2153/23 S.P.
6.	VRSTA / OBLIK IMOVINE / SVOJINE	OPŠTENARODNA IMOVINA	OPŠTENARODNA IMOVINA	OPŠTENARODNA IMOVINA
7.	NOSILAC PRAVA VLASNIŠTVA	OPŠTEN. IMOVINA	OPŠTEN. IMOVINA	OPŠTEN. IMOVINA
8.	NOSILAC PRAVA RASPOLAGANJA			
9.	NOSILAC PRAVA UPRAVLJANJA	DRŽAVNI SEKRETARIJAT ZA POSLOVE NARODNE ODBRANE		
10.	NOSILAC PRAVA KORIŠTENJA			
11.	NOSILAC NEKOG DRUGOG STVARNOG PRAVA			
12.	TERETI I OGRANIČENJA			
13.	OSTALE NAPOMENE			

BOSNA I HERCEGOVINA
REPUBLIKA SRPSKA
OSNOVNI SUD SOKOLAC
ZEMLJIŠNOKNJIŽNI URED/KANCELARIJA
25.08.2009

31. 12. 91

Politička općina/opština: PALE
Katastarska općina/opština: SP PALE

089-0-NAR i RZ BROJ: 09-002192

ZK uložak: 398

Zemljišnoknjižni izvadak

A

Popisni list

Rbr	Broj zemljišta (parcele)	OZNAKA NEKRETNINA	Površina			Primjedba
			ha	a	m	
1.	2546/1	Mokri lugovi; Šuma --- 59 70	---	59	70	Preuzeto dana 03.02.2006. iz z.k.ul.br. 511 iste K.O.

B

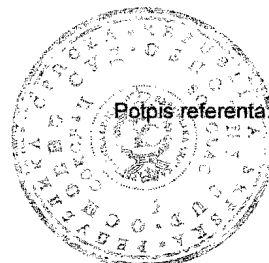
Vlasnički list

Rbr	UPISI	Primjedba
1.	Udio: 1/1 Tip:Vidi tekst upisa OPŠTENARODNA IMOVINA, Adresa: REPUBLIKA SRPSKA,--; JMB: null Tip vlasništva: Svojina PR 15.06.1954 DN - 1126/54 Na osnovu pravosnažnog rješenja Sreske eksproprijacione komisije za srez sarajevski u Sarajevu od 05.01.1954 broj 9993/52 uknjižuje se pravo vlasništva u korist Opštenarodne imovine.	Preuzeto dana 03.02.2006. iz z.k.ul.br. 511 iste K.O.
2.	Udio: 1/1 Tip:Vidi tekst upisa DRŽAVNI SEKRETARIJAT ZA POSLOVE NARODNE ODBRANE F N R J, Adresa: REPUBLIKA SRPSKA,--; JMB: null Tip vlasništva: Pravo upravljanja PR 12.07.1962 DN - 3988/62 Na osnovu rješenja Državnog sekretarijata za poslove narodne odbrane FNRJ od 10.04.1962 god. broj S. Pov. upisuje se da je organ upravljanja nekretnina u A 1. listu.	Preuzeto dana 03.02.2006. iz z.k.ul.br. 511 iste K.O.

C

Teretni list

Rbr	UPISI	Iznos (KM)	Primjedba
	Nema tereta.		



Potpis referenta

[Handwritten signature]

SUD / ORGAN KOJI VODI JAVNU EVIDENCIJU (naziv, sjedište, kontakt-podaci, ovlašteno službeno lice):

OSNOVNI SUD U SOKOCU

ZK. REF. ČAČIĆ ZORAN

Rbr.	PODACI O NEKRETNINAMA	31.12.1991.	18.03.2005.	Trenutno stanje
1.	NAZIV POLITIČKE OPŠTINE / OPĆINE	PALE	PALE	PALE
2.	NAZIV KATASTARSKE OPŠTINE / OPĆINE	PALE	PALE	S.P. PALE
3.	BROJ ZEMLJIŠNO-KNJIŽNOG ULOŠKA	511	511	398
4.	OZNAKA NEKRETNINA (opis i površina)	MOKRI LUGOVI SUMA 5970 m ²	MOKRI LUGOVI SUMA 5970 m ²	MOKRI LUGOVI SUMA 5970 m ²
5.	BROJ ZEMLJIŠTA (stari i novi broj parcele)	2546/1 S.P.	2546/1 S.P.	2546/1 S.P.
6.	VRSTA / OBLIK IMOVINE / SVOJINE	OPŠTENARODNA IMOVINA	OPŠTENARODNA IMOVINA	OPŠTENARODNA IMOVINA
7.	NOSILAC PRAVA VLASNIŠTVA	OPŠTEN. IMOVINA	OPŠTEN. IMOVINA	OPŠTEN. IMOVINA
8.	NOSILAC PRAVA RASPOLAGANJA			
9.	NOSILAC PRAVA UPRAVLJANJA	DRŽAVNI SEKRETARIJAT ZA POSLOVE NARODNE ODBRANE FHRI.		
10.	NOSILAC PRAVA KORIŠTENJA			
11.	NOSILAC NEKOG DRUGOG STVARNOG PRAVA			
12.	TERETI I OGRANIČENJA			
13.	OSTALE NAPOMENE			

BOSNA I HERCEGOVINA
 REPUBLIKA SRPSKA
 OSNOVNI SUD SOKOLAC
 ZEMLJIŠNOKNJIŽNI URED/KANCELARIJA
 23.09.2009

Politička općina/opština: **PALE**
 Katastarska općina/opština: **SP PALE**

OPG-a NAR I RZ BROJ 09-002 293

ZK uložak: 554

Zemljišnoknjižni izvadak

A

Popisni list

Rbr	Broj zemljišta (parcele)	OZNAKA NEKRETNINA	Površina			Primjedba
			ha	a	m	
1.	705/2	Barica; Livada --- 10 30	---	10	30	Preuzeto dana 03.03.2006. iz zk.ul.br.5301 iste K.O.
2.	2232	na Pale; PUT --- 29 80	---	29	80	Preuzeto dana 03.03.2006. iz zk.ul.br.5301 iste K.O.

B

Vlasnički list

Rbr	UPISI	Primjedba
1.	Udio: 1/1 Tip:Vidi tekst upisa DRŽAVNA SVOJINA, Adresa: ISTOČNO SARAJEVO,- -; JMB: null Tip vlasništva:svojina Pr.04.04.1985. Dn.2701/85 Na osnovu pravosnažnog rješenja SO Pale br.03/4-465/81-1/72 od 31.03.1977 nekretnine opisane u A I uknjižuju se kao:	Preuzeto dana 03.03.2006. iz zk.ul.br.5301 iste K.O.
2.	Udio: 1/1 Tip:Vidi tekst upisa DRŽAVNI SEKRETARIJAT NARODNE ODBRANE BEOGRAD, Adresa: REPUBLIKA SRPSKA,- -; JMB: null Tip:pravo raspolaganja Pr.04.04.1985. Dn.2701/85 Na osnovu pravosnažnog rješenja SO Pale br.03/4-465/81-1/72 od 31.03.1977 upisuje se nosilac prava raspolaganja na nekretnine opisane u A I.	Preuzeto dana 03.03.2006. iz zk.ul.br.5301 iste K.O.
3.	Udio: / Tip:Vidi tekst upisa ZABILJEŽBA ODBIJENOG ZAHTJEVA ZA UPIS, Adresa: ISTOČNO SARAJEVO,- -; JMB: null Tip:Zabilježba odbijanja zahtjeva za upis PRIMLJENO:14.03.2006.DNEVNIK:089-0-DN-06-000486 Na osnovu Rješenja ove zemljišnoknjižne kancelarije broj Dnevnika:089-0-DN-06-000486 zabilježuje se odbijanje zahtjeva za upis prava raspolaganja Republike Srpske, Ministarstva odbrane Banja Luka. Upisano:17.10.2006. Zemljišnoknjižni referent: Vuković Biljana	




4.	<p>Udio: / Tip:Vidi tekst upisa</p> <p>ZABILJEŽBA ODBIJENOG ZAHTJEVA ZA UPIS, Adresa: ISTOČNO SARAJEVO,-;</p> <p>JMB: null</p> <p>PRIMLJENO:21.07.2006.DNEVNIK:089-0-DN-06-001266 Na osnovu Rješenja ove zemljišnoknjižne kancelarije broj:089-0-DN-06-00 1266 od 19.03.2008.g. zabilježu se odbijanje zahtjeva za upis prava svojine na katastarskoj parceli broj 705/2, na osnovu kupoprodajnog ugovora br.8-01-477-8/04 od 30.06.2004.g.Ov.br.9978/04 od 06.07.2004.g. i dopunskog ugovora o kupoprodaji br.8-01-477-8/04 od 26.12.2005.godine,ovjeren kod Osnovnog suda u Banja Luci br. Ov.br.470/06 od 17.01.12006g.a po zahtjevu Okilj Rajka.</p> <p>Upisano:20.03.2008.g.</p> <p>Zemljišnoknjižni referent:Vukojičić Željka</p>	
----	---	--

C

Teretni list

Rbr	UPISI	Iznos (KM)	Primjedba
	Nema tereta.		

Potpis referenta:



SUD / ORGAN KOJI VODI JAVNU EVIDENCIJU (naziv, sjedište, kontakt-podaci, ovlašteno službeno lice):

OSNOVNI SUD SOKOLAC - ZEMLJIŠNO-KNJIZNA KANCELARIJA

057/444-505 VUKOVIĆ BIJANA - ZEMLJIŠNO-KNJIZNI REFERENT

Rbr.	PODACI O NEKRETNINAMA	31.12.1991.	18.03.2005.	Trenutno stanje
1.	NAZIV POLITIČKE OPŠTINE / OPĆINE	PALE	PALE	PALE
2.	NAZIV KATASTARSKE OPŠTINE / OPĆINE	PALE	PALE	S.P. PALE
3.	BROJ ZEMLJIŠNO-KNJIZNOG ULOŠKA	5301	5301	554-ELEKTROHAKI Z.K. UL.
4.	OZNAKA NEKRETNINA (opis i površina)	LIVADA BARICA 1030M ²	LIVADA BARICA 1030M ²	LIVADA BARICA 1030M ²
5.	BROJ ZEMLJIŠTA (stari i novi broj parcele)	705/2	705/2	705/2
6.	VRSTA / OBLIK IMOVINE / SVOJINE	DRUŠTVENA SVOJINA 1/1	DRUŠTVENA SVOJINA 1/1	DRUŠTVENA SVOJINA 1/1
7.	NOSILAC PRAVA VLASNIŠTVA	-	-	-
8.	NOSILAC PRAVA RASPOLAGANJA	DRŽAVNI SEKRETARIJAT NARODNE ODBRANE BEOGRAD	KAO 31.12.1991.	DRŽAVNI SEKRETARIJAT NARODNE ODBRANE BEOGRAD
9.	NOSILAC PRAVA UPRAVLJANJA	-	-	-
10.	NOSILAC PRAVA KORIŠTENJA	-	-	-
11.	NOSILAC NEKOG DRUGOG STVARNOG PRAVA	-	-	-
12.	TERETI I OGRANIČENJA	-	-	-
13.	OSTALE NAPOMENE	-	-	-

- ODGOVARNI BROY PARCELE PO NOVOM PREMIJERU NIJE UPISAN U OBRACAC IZ RAZLOGA ŠTO ISTI NIJE
POSLUJE ITO. EVIDENCIJU NOVOG PREMIJERA VODI REP. UPRAVA ZA GEOD. I INOV. PR. POSLOVE -
PODRUČNA JEDINICA PALE.

SUD / ORGAN KOJI VODI JAVNU EVIDENCIJU (naziv, sjedište, kontakt-podaci, ovlašteno službeno lice):

OSNOVNI SUD SOKOLAC - ZEMLJIŠNO-KNJIZNA KANCELARIJA

OTF/444-105, VUKOVIĆ BILJANA - ZEMLJIŠNO-KNJIZNI REFERENT

Rbr.	PODACI O NEKRETNINAMA	31.12.1991.	18.03.2005.	Trenutno stanje
1.	NAZIV POLITIČKE OPŠTINE / OPĆINE	PALE	PALE	PALE
2.	NAZIV KATASTARSKJE OPŠTINE / OPĆINE	PALE	PALE	S.P. PALE
3.	BROJ ZEMLJIŠNO-KNJIZNOG ULOŠKA	5301	5301	554-ELEKTRONSKI 2K. UL.
4.	OZNAKA NEKRETNINA (opis i površina)	PUTNA PALE 2990 m ²	PUTNA PALE 2990 m ²	PUTNA PALE 2990 m ²
5.	BROJ ZEMLJIŠTA (stari i novi broj parcele)	2232	2232	2232
6.	VRSTA / OBLIK IMOVINE / SVOJINE	DRUŠTVENA SVOJINA 1/1	DRUŠTVENA SVOJINA 1/1	DRŽAVNA SVOJINA 1/1
7.	NOSILAC PRAVA VLASNIŠTVA	/	/	/
8.	NOSILAC PRAVA RASPOLAGANJA	DRŽAVNI SEKRETARIJAT NARODNE ODBRANE BEOGRAD	KAO 31.12.1991.	DRŽAVNI SEKRETARIJAT NARODNE ODBRANE BEOGRAD
9.	NOSILAC PRAVA UPRAVLJANJA	/	/	/
10.	NOSILAC PRAVA KORIŠTENJA	/	/	/
11.	NOSILAC NEKOG DRUGOG STVARNOG PRAVA	/	/	/
12.	TERETI I OGRANIČENJA	/	/	/
13.	OSTALE NAPOMENE	/	/	/

ODGOVARNI BROJ PARCELE PO NOVOM ARRANJERU NIJE UPISAN U OBRATAC 12 RAZLOGA
STO ISTI NIJE RJEŠENO. EVIDENCIJU NOVOG ARRANJERA VODI REP. UPRAVA ZA
GOD. I NOV. RAV. POSL. PODRUČNA JEDINICA PALE.