



Република Српска  
Републичка управа за геодетске  
и имовинско-правне послове  
Бања Лука

**ПОДРУЧНА ЈЕДИНИЦА  
ПАЛЕ**

Општина: ПАЛЕ  
Катастарски срез: САРАЈЕВО  
Катастарска општина: ПАЛЕ  
Број: 21.34-952.1-1-1306/2009  
Датум: 18. 11. 2009

На основу члана 10. став 1. Закона о одржавању премјера и катастра земљишта ("Службени гласник Републике Српске", број 19/96), на захтјев

Комисије за попис државне имовине  
из Сарајева,

издаје се

**ПОСЈЕДОВНИ ЛИСТ - ИЗВОД  
број: 237 / 10**


Подаци о посједнику на земљишту			
Матични број	Индикације посједника	Сједиште или пребивалиште и адреса	Део посјела
601000000750	РЕПУБЛИКА СРПСКА-МИНИСТАРСТВО ОДБРАНЕ КОРИСНИК ДС	БАЊА ЛУКА	1/1

Подаци о земљишту									
Блок	Број парцеле		План Скица	Потес Култура	Класа	Површина м2	Приход	СП Припис	Примједба
	основни	подброј							
	2926	192	✓	ЈАХОРИНСКИ ПОТОК њива	3	6000	43.65	185/ 2008 237	
				ливада	3	11800	59.67	185/ 2008 237	
		355	✓	ЈАХОРИНСКИ ПОТОК шума	1	6000	58.58	6/ 99 237	
		455	✓	ЈАХОРИНСКИ ПОТОК шума	3	149703	755.85	6/ 99 237	
		456	✓	ЈАХОРИНСКИ ПОТОК шума	3	284160	1434.72	6/ 99 237	
		1053		ЈАХОРИНСКИ ПОТОК шума	3	5260	26.56	6/ 99 237	
	2957			ПИСКАВИЦА ливада	4	770	2.85	6/ 99 237	
	2958			УБОЛИШТА ливада	4	2960	10.94	6/ 99 237	
	2960	1		УБОЛИШТА ливада	2	39015	267.53	6/ 99 237	
					3	15606	78.92	6/ 99 237	
					4	23409	86.52	6/ 99 237	
		2		КУЊИШТЕ пашњак	1	40	.05	6/ 99 237	
		3		УБОЛИШТА ливада	2	2800	19.20	6/ 99 237	
		4		УБОЛИШТА ливада	2	16300	111.77	6/ 99 237	

2960	7		ПОДКУЉНИЦА ливада	3	8380	42.38	6/ 99 237
2978	2		ЈАХОРИНА ливада	2	1080	7.41	6/ 99 237
2988	1		УБОЛИШТА ливада	3	6220	31.45	6/ 99 237
	2		УБОЛИШТА ливада	2	300	2.06	6/ 99 237
					579803	3040.11	

Накнада је ослобођена на основу члана 7. Закона о накнадама за коришћење података премјера и катастра некретнина и вршење услуга у области премјера и катастра некретнина ("Службени гласник РС", бр. 19/96).

Шеф подручне јединице:

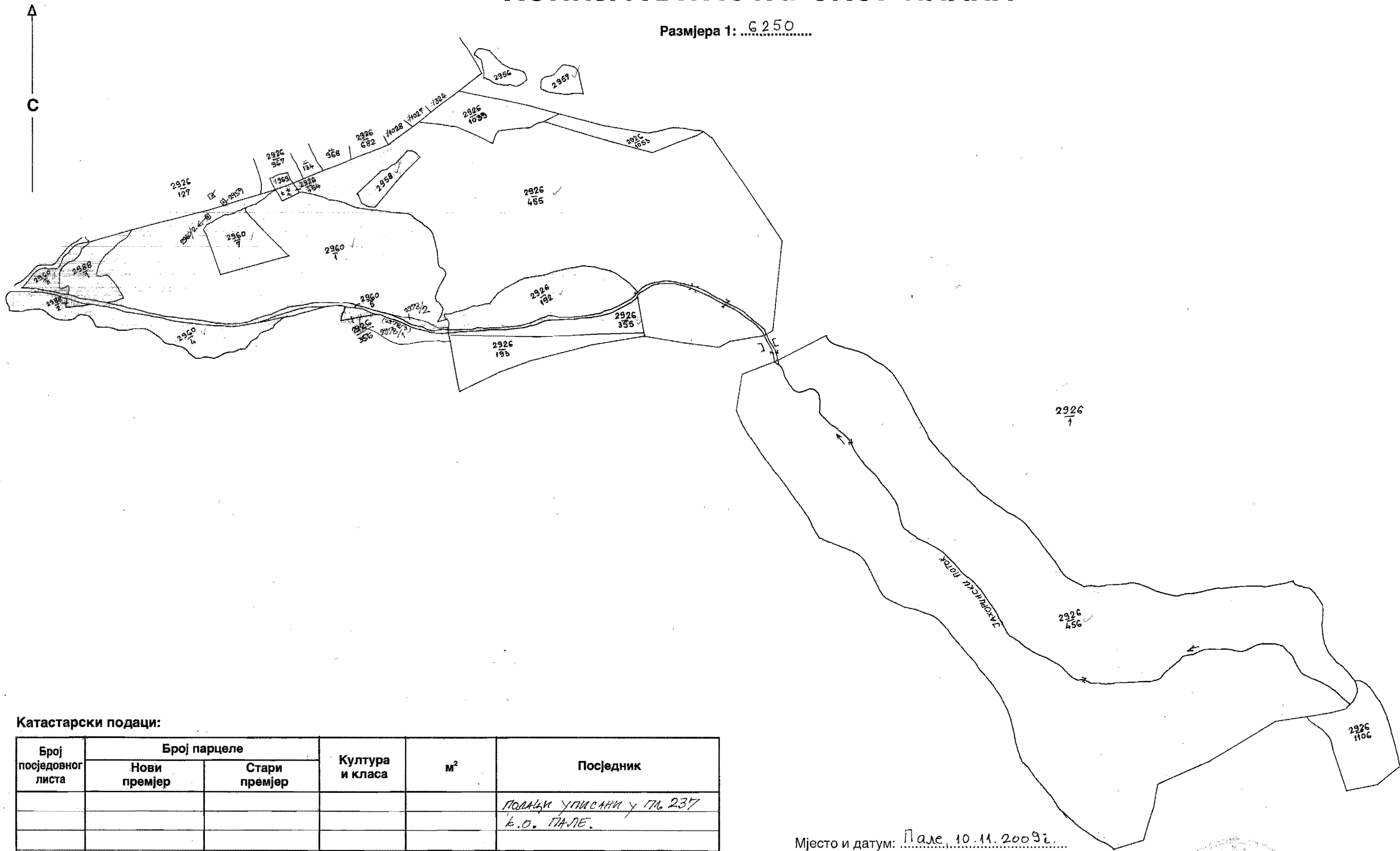


*Мира*

Подручна јединица ПАЛЕ

# КОПИЈА КАТАСТАРСКОГ ПЛАНА

Размјера 1: 6250



Катастарски подаци:


Број посједовног листа	Број парцеле		Култура и класа	м <sup>2</sup>	Посједник
	Нови премјер	Стари премјер			
					Подаци уписани у ГЛ 237 к.о. ПАЛЕ.

Мјесто и датум: Пале 10.11.2009г.

Израдио:

Ђуковић Нељка

Овјерава:



*Handwritten signature*

ORGAN KOJI VODI JAVNU EVIDENCIJU (naziv, sjedište, kontakt-podaci, ovlašteno službeno lice):

**REPUBLICKA UPRAVA ZA GEODETSKE I IMOVINSKO-PRAVNE POSLOVE BANJALUKA ,PJ PALE**  
**TEL. 057/226-582 ZDRALE MILANKA**

Rbr	PODACI O NEKRETNINAMA (prema posljednjem stanju u katastru)	
1	NAZIV POLITIČKE OPŠTINE / OPĆINE	PALE
2	NAZIV KATASTARSKE OPŠTINE / OPĆINE	PALE
3	BROJ POSJEDOVNOG LISTA	237/10
4	BROJ KATASTARSKE PARCELE (stari i novi premjer)	2926/192,2926/355,2926/455 I DRUGE, S.p.
5	OZNAKA PARCELE	
6	POVRŠINA PARCELE	579803 m2
7	PODACI O POSJEDNIKU (i dio posjeda)	RS-MINISTARSTVO ODBRANE B.LUKA
8		NA DAN 31.12.1991 GOD. SSNO BEOGRAD





Република Српска  
Републичка управа за геодетске  
и имовинско-правне послове  
Бања Лука

ПОДРУЧНА ЈЕДИНИЦА  
ПАЛЕ

Општина: ПАЛЕ  
Катастарски срез: САРАЈЕВО  
Катастарска општина: ПАЛЕ  
Број: 21.34-952.1-1-1303/2009  
Датум: 18. 11. 2009

На основу члана 10. став 1. Закона о одржавању премјера и катастра земљишта ("Службени гласник Републике Српске", број 19/96), на захтјев

Комисије за попис државне имовине  
из Сарајева,

издаје се

ПОСЛЕДОВНИ ЛИСТ - ПРЕПИС  
број: 237 / 10


Подаци о посједнику на земљишту			
Матични број	Индикације посједника	Сједиште или пребивалиште и адреса	Дио посјела
601000000750	РЕПУБЛИКА СРПСКА-МИНИСТАРСТВО ОДБРАНЕ КОРИСНИК ДС	БАЊА ЛУКА	1/1

Подаци о земљишту									
Блок	Број парцеле		План Скица	Потес Култура	Класа	Површина м2	Приход	СП Припис	Примједба
	основни	подброј							
	2926	1		УБОЈИШТЕ ливада	3	18000	91.03	6/ 99 237	у посједу ЈПЦ "БРС" АД. СКОПЈЕ
				шума	3	7000	35.34	6/ 99 237	
		192		ЈАХОРИНСКИ ПОТОК њива	3	6000	43.65	185/ 2008 237	
				ливада	3	11800	59.67	185/ 2008 237	
		355		ЈАХОРИНСКИ ПОТОК шума	1	6000	58.58	6/ 99 237	
		356		ЈАХОРИНСКИ ПОТОК њива	3	600	4.37	6/ 99 237	ПРЕБАЧЕНА У НОВИ ПРЕПИС ДАТОВАРА ДИСЕЛУ 3646/2 УБИСАНА НА КАРТИЦИ ПРЕБЧ
		455		ЈАХОРИНСКИ ПОТОК шума	3	149703	755.85	6/ 99 237	
		456		ЈАХОРИНСКИ ПОТОК шума	3	284160	1434.72	6/ 99 237	ДНО КЧ 2926/456 ДАТОВАРА КЧ 2367/1 и 2367/2 к.о. ПДАВИТЕЗ
КОТЕЖ ПРАСНА ДОЛМА		457		ЗГРАДЕ И ДВОРИШТЕ остала непл.земљишта		99235	.00	62/ 2004 237	ДНО КЧ 2996/457 ДАТОВАРА ДНО КЧ 2, ДНО КЧ 3, ДНО КЧ 4 К.О. ЈАХОРИНА
		1039		ПУТ некатегорисани пут		8650	.00	6/ 99 237	ЕЛЕКТРОЛИНЕ ЗА ПУТ
		1053		ЈАХОРИНСКИ ПОТОК шума	3	5260	26.56	6/ 99 237	САРАЈЕВО-ПРАЧА
		1092		РЕЗЕРВОАР остала непл.земљишта		350	.00	6/ 99 237	
		1093		РЕЗЕРВОАР остала непл.земљишта		400	.00	6/ 99 237	
		1094		ПОЉИЦЕ остала непл.земљишта		660	.00	6/ 99 237	

2926	1196		ПОДОФ.МЕНЗА-ДВОРИШТЕ остала непл.земљишта		2060	.00	53/ 2002 237	кч 2926 / 1196 одговара Апо кч 3 и апо кч 2 ко. ЈАХОРИНА	
2957			ПИСКАВИЦА ливада	4	770	2.85	6/ 99 237		
2958			УБОЛИШТА ливада	4	2960	10.94	6/ 99 237		
2960	1		УБОЛИШТА ливада	2	39015	267.53	6/ 99 237		
				3	15606	78.92	6/ 99 237		
				4	23409	86.52	6/ 99 237		
	2		КУЋИШТЕ пашњак	1	40	.05	6/ 99 237		
	3		УБОЛИШТА ливада	2	2800	19.20	6/ 99 237		
	4		УБОЛИШТА ливада	2	16300	111.77	6/ 99 237		
	7		ПОДКУЋНИЦА ливада	3	8380	42.38	6/ 99 237		
2978	2		ЈАХОРИНА ливада	2	1080	7.41	6/ 99 237		
	3		ЈАХОРИНА некатегорисани пут		750	.00	6/ 99 237	Локални пут	
2988	1		УБОЛИШТА ливада	3	6220	31.45	6/ 99 237		
	2		УБОЛИШТА ливада	2	300	2.06	6/ 99 237		
3088	1		ЖЕЉЕЗНИЦА жељезница		960	.00	6/ 99 237	напуштена пруга	
	2		ЖЕЉЕЗНИЦА жељезница		976	.00	6/ 99 237	Локални пут	
					719444	3170.85			

Накнада је ослобођена на основу члана 7. Закона о накнадама за коришћење података премјера и катастра некретнина и вршење услуга у области премјера и катастра некретнина ("Службени гласник РС", бр. 19/96).

Шеф подручне јединице:



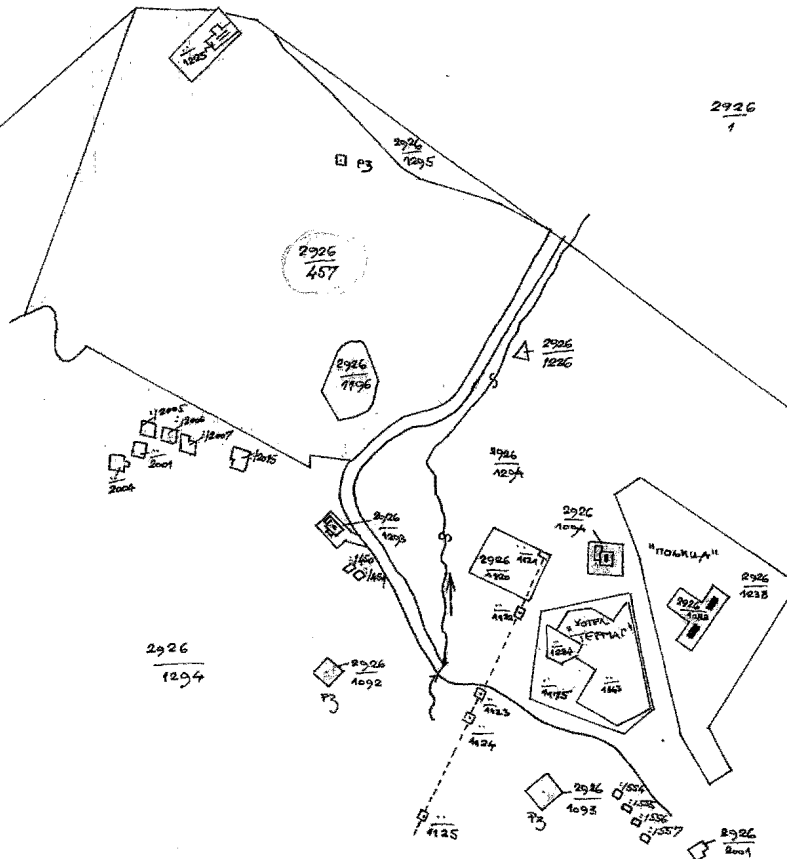
Подручна јединица МАЛЕ

# КОПИЈА КАТАСТАРСКОГ ПЛАНА

Размјера 1: 6250



2926  
1



2926  
1294

Катастарски подаци:


Број посједовног листа	Број парцеле		Култура и класа	м <sup>2</sup>	Посједник
	Нови премјер	Стари премјер			
237		2926/457	пољопривредна земљишта	992,35	РЕПУБЛИКА БОРНА - МИНИСТАРСТВО ОДБРАНЕ 1/1
		2926/1092	пољопривредна земљишта	330	
		2926/1093	пољопривредна земљишта	400	
		2926/1094	пољопривредна земљишта	660	
		2926/1096	пољопривредна земљишта	2060	
4801		2926/1096	пољопривредна земљишта	2060	ПОКЛИН МАЛЕ

Мјесто и датум: МАЛЕ, 09. Новембар, 2009 год.

Израдио:

Овјерава:

*Милорад Јовић*



*Митаран*



ORGAN KOJI VODI JAVNU EVIDENCIJU (naziv, sjedište, kontakt-podaci, ovlašteno službeno lice):

**REPUBLICKA UPRAVA ZA GEODETSKE I IMOVINSKO-PRAVNE POSLOVE BANJALUKA ,PJ PALE**  
**TEL. 057/226-582 ZDRALE MILANKA**

Rbr	PODACI O NEKRETNINAMA (prema posljednjem stanju u katastru)	
1	NAZIV POLITIČKE OPŠTINE / OPĆINE	PALE
2	NAZIV KATASTARSKE OPŠTINE / OPĆINE	PALE
3	BROJ POSJEDOVNOG LISTA	237
4	BROJ KATASTARSKE PARCELE (stari i novi premjer)	2926/1, 2926/192 I DRUGE, S.p.
5	OZNAKA PARCELE	
6	POVRŠINA PARCELE	719444 m2
7	PODACI O POSJEDNIKU (i dio posjeda)	RS-MINISTARSTVO ODBRANE B.LUKA
8		NA DAN 31.12.1991 GOD. SSNO BEOGRAD



Република Српска  
Републичка управа за геодетске  
и имовинско-правне послове  
Бања Лука

**ПОДРУЧНА ЈЕДИНИЦА  
ПАЛЕ**

Општина: ПАЛЕ  
Катастарски срез: САРАЈЕВО  
Катастарска општина: ПАЛЕ  
Број: 21.34-952.1-1-1304/2009  
Датум: 18. 11. 2009

На основу члана 10. став 1. Закона о одржавању премјера и катастра земљишта ("Службени гласник Републике Српске", број 19/96), на захтјев


Комисије за попис државне имовине  
из ,  
издаје се

**ПОСЛЕДОВНИ ЛИСТ - ИЗВОД  
број: 111 / 181**

Подаци о посједнику на земљишту			
Матични број	Индикације посједника	Сједиште или пребивалиште и адреса	Део посјела
4400632340012	ЛПШ "ШУМЕ РЕПУБЛИКЕ СРПСКЕ" АД СОКОЛАЦ ПОСЈЕДНИК	Ул. Српских ратника бр.45 Пале ШГ "ЈАХОРИНА" ПАЛЕ	1/1

Подаци о земљишту									
Блок	Број парцеле		План	Потес	Класа	Површина	Приход	СП	Примједба
	основни	подброј	Скица	Култура		м2		Припис	
ДНО	2926	1294	✓	ЈАХОРИНА шума	3	749325	3783.34	98/ 2009 111	ОДГОВАРА Д.НО 113 К.О. ЈАХОРИНА
						749325	3783.34		

Накнада је ослобођена на основу члана 7. Закона о накнадама за коришћење података премјера и катастра некретнина и вршење услуга у области премјера и катастра некретнина ("Службени гласник РС", бр. 19/96).



Шеф подручне јединице:

*М. М. М. М.*

Politička općina/opština: PALE  
 Katastarska općina/opština: SP PALE

089-a - NAR i RZ BROJ: 09-002317

ZK uložak: 385

## Zemljišnoknjižni izvadak

### A

#### Popisni list

Rbr	Broj zemljišta (parcele)	OZNAKA NEKRETNINA	Površina			Primjedba
			ha	a	m	
1.	2501/2	Zagrebnica; Livada — 03 80	—	03	80	Preuzeto dana 02.02.2006. iz z.k.ul.br.799 iste K.O.
2.	2978/2	Jahorina; Livada — 10 80	—	10	80	Preuzeto dana 02.02.2006. iz z.k.ul.br.799 iste K.O.
3.	2960/1 ✓	Ubojišta; Livada 0007 80 30	0007	80	30	Preuzeto dana 02.02.2006. iz z.k.ul.br.799 iste K.O.
4.	2960/2	; Kuća sa kućištem — 00 40	—	00	40	Preuzeto dana 02.02.2006. iz z.k.ul.br.799 iste K.O.
5.	2960/3	Ubojišta; Livada — 28 00	—	28	00	Preuzeto dana 02.02.2006. iz z.k.ul.br.799 iste K.O.
6.	2960/4	Ubojišta; Livada 0001 58 19	0001	58	19	Preuzeto dana 02.02.2006. iz z.k.ul.br.799 iste K.O.
7.	2960/7	Ubojišta; Oranica — 83 80	—	83	80	Preuzeto dana 02.02.2006. iz z.k.ul.br.799 iste K.O.
8.	2988/1	Ubojišta; Livada — 62 20	—	62	20	Preuzeto dana 02.02.2006. iz z.k.ul.br.799 iste K.O.
9.	2988/2	Ubojišta; Livada — 03 00	—	03	00	Preuzeto dana 02.02.2006. iz z.k.ul.br.799 iste K.O.
10.	2155/4	Pribića bara; Oranica — 09 90	—	09	90	Preuzeto dana 02.02.2006. iz z.k.ul.br.799 iste K.O.
11.	2155/5	; Kuća i dvorište — 01 70	—	01	70	Preuzeto dana 02.02.2006. iz z.k.ul.br.799 iste K.O.
13.	2936/7	Kožarevica; Šuma 0001 88 00	0001	88	00	Preuzeto dana 02.02.2006. iz z.k.ul.br.799 iste K.O.
14.	2157/1	Plandište; Livada — 72 50	—	72	50	Preuzeto dana 02.02.2006. iz z.k.ul.br.799 iste K.O.

15.	2500/1	Zagrebnica; Šikara	---	02	00	---	02	00	Preuzeto dana 02.02.2006. iz z.k.ul.br.799 iste K.O.
16.	2501/1	Zagrebnica; Livada	---	65	30	---	65	30	Preuzeto dana 02.02.2006. iz z.k.ul.br.799 iste K.O.
17.	2160	Ada; Livada	---	25	00	---	25	00	Preuzeto dana 02.02.2006. iz z.k.ul.br.799 iste K.O.
18.	2161	Ada; Livada	---	22	70	---	22	70	Preuzeto dana 02.02.2006. iz z.k.ul.br.799 iste K.O.
19.	2162	Ada; Livada	---	29	10	---	29	10	Preuzeto dana 02.02.2006. iz z.k.ul.br.799 iste K.O.
20.	2505/2	Baštica; Livada	---	30	00	---	30	00	Preuzeto dana 02.02.2006. iz z.k.ul.br.799 iste K.O.
21.	2936/1	Kožarevica; Šuma	---	68	30	---	68	30	Preuzeto dana 02.02.2006. iz z.k.ul.br.799 iste K.O.
22.	2500/2	Zagrebnica; Šikara	---	06	20	---	06	20	Preuzeto dana 02.02.2006. iz z.k.ul.br.799 iste K.O.
23.	2500/3	Zagrebnica; Šikara	---	06	60	---	06	60	Preuzeto dana 02.02.2006. iz z.k.ul.br.799 iste K.O.
24.	2501/3	Zagrebnica; Livada	---	03	40	---	03	40	Preuzeto dana 02.02.2006. iz z.k.ul.br.799 iste K.O.
25.	2164/1	Kožarevica; Oranica	0001	07	10	0001	07	10	Preuzeto dana 02.02.2006. iz z.k.ul.br.799 iste K.O.
26.	2164/5	Kožarevica; Livada	---	03	20	---	03	20	Preuzeto dana 02.02.2006. iz z.k.ul.br.799 iste K.O.
27.	2537/1	Slatina; Neplodno	---	79	74	---	79	74	Preuzeto dana 02.02.2006. iz z.k.ul.br.799 iste K.O.
28.	2594/21	Koran ulica 3 april broj 7; Stambena zgrada	---	02	40	---	02	40	Preuzeto dana 02.02.2006. iz z.k.ul.br.799 iste K.O.
29.	615/6	Koran ulica 3 april br. 20; Stambena zgrada	---	02	20	---	02	20	Preuzeto dana 02.02.2006. iz z.k.ul.br.799 iste K.O.
30.	2936/13	Kožarevica; Šuma	0004	24	85	0004	24	85	Preuzeto dana 02.02.2006. iz z.k.ul.br.799 iste K.O.
31.	2550/11	Mokri lugovi; Livada	---	16	40	---	16	40	Preuzeto dana 02.02.2006. iz z.k.ul.br.799 iste K.O.
32.	2537/17	; PUT	---	04	50	---	04	50	Preuzeto dana 02.02.2006. iz z.k.ul.br.799 iste K.O.
33.	2155/10	; PUT	---	01	40	---	01	40	Preuzeto dana 02.02.2006. iz z.k.ul.br.799 iste K.O.
34.	2537/2	; Trafo stanica	---	03	75	---	03	75	Preuzeto dana 02.02.2006. iz z.k.ul.br.799 iste K.O.


35.	2537/10	PUT	---	12	20	---	12	20	Preuzeto dana 02.02.2006. iz z.k.ul.br.799 iste K.O.
36.	2494/1	Sejdina luka; Livada	0001	63	27	0001	63	27	Preuzeto dana 02.02.2006. iz z.k.ul.br.799 iste K.O.
37.	2960/9	Jahorinski potok; Pašnjak	---	03	55	---	03	55	Preuzeto dana 02.02.2006. iz z.k.ul.br.799 iste K.O.
38.	2960/10	PUT; Neplodno	---	01	26	---	01	26	Preuzeto dana 16.02.2006.g. iz z.k. ul. br. 799 iste k.o.

## B Vlasnički list

Rbr	UPISI	Primjedba
1.	Udio: 1/1      Tip:Vidi tekst upisa OPŠTENARODNA IMOVINA, Adresa:      REPUBLIKA SRPSKA,- -; JMB: null Tip vlasništva : Svojina PR 15.06.1954 DN - 1125/54 Na osnovu pravosnažnog rješenja Sreske eksproprijacione komisije za srez sarajevski u Sarajevu od 05.01.1954 broj 9993/52-2 uknjižuje se pravo vlasništva na nekretnine u A 1 listu.	Preuzeto dana 02.02.2006. iz z.k.ul.br.799 iste K.O.
2.	Udio: 1/1      Tip:Vidi tekst upisa DRŽAVNI SEKRETARIJAT ZA POSLOVE NARODNE ODBRANE F N R J , Adresa:      REPUBLIKA SRPSKA,- -; JMB: null Tip vlasništva: Pravo upravljanja PR 12.06.1962 DN - 3988/62 Na osnovu rješenja Državnog sekretarijata za poslove narodne odbrane FNRJ od 10.04.1962 god. broj 211/62 upisuje se organ upravljanja nekretnina u A1. listu.	Preuzeto dana 02.02.2006. iz z.k.ul.br.799 iste K.O.

## C Teretni list

Rbr	UPISI	Iznos (KM)	Primjedba
	Nema tereta.		



Podpis referenta:

*[Handwritten signature]*

SUD / ORGAN KOJI VODI JAVNU EVIDENCIJU (naziv, sjedište, kontakt-podaci, ovlašteno službeno lice):

Osnovni sud u Sokocu

Z. Ref. Zoran Čalić

Rbr.	PODACI O NEKRETNINAMA	31.12.1991.	18.03.2005.	Trenutno stanje
1.	NAZIV POLITIČKE OPŠTINE / OPĆINE	PALE	PALE	PALE
2.	NAZIV KATASTARSKJE OPŠTINE / OPĆINE	PALE	PALE	S.P. PALE
3.	BROJ ZEMLJIŠNO-KNJIZNOG ULOŠKA	299	299	385 ELEKTR.
4.	OZNAKA NEKRETNINA (opis i površina)	ZAGREBNICA LIVADA 340 m <sup>2</sup>	ZAGREBNICA LIVADA 340 m <sup>2</sup>	ZAGREBNICA LIVADA 340 m <sup>2</sup>
5.	BROJ ZEMLJIŠTA (stari i novi broj parcele)	2501/3 S.P.	2501/3 S.P.	2501/3 S.P.
6.	VRSTA / OBLIK IMOVINE / SVOJINE	ONI	ONI	ONI
7.	NOSILAC PRAVA VLASNIŠTVA	ONI	ONI	ONI
8.	NOSILAC PRAVA RASPOLAGANJA			
9.	NOSILAC PRAVA UPRAVLJANJA	DRŽAVNI SEKRETARIJAT ZA	POSLOVE NARODNE ODBRANE	FNRJ
10.	NOSILAC PRAVA KORIŠTENJA			
11.	NOSILAC NEKOG DRUGOG STVARNOG PRAVA			
12.	TERETI I OGRANIČENJA			
13.	OSTALE NAPOMENE			

Politička općina/opština: PALE  
 Katastarska općina/opština: SP PALE

089-0- NAR I RZ BROJ: 09-002227

ZK uložak: 1046

## Zemljišnoknjižni izvadak

### A

#### Popisni list

Rbr	Broj zemljišta (parcele)	OZNAKA NEKRETNINA	Površina			Primjedba
			ha	a	mm	
1.	2926/455	Jahorinski potok; Šuma 0014 97 03	0014	97	03	Preuzeto dana 30.05.2006. iz zk. ul. br. 3210 iste K.O.
2.	2926/456	Jahorinski potok; Šuma 0028 41 60	0028	41	60	Preuzeto dana 30.05.2006. iz zk. ul. br. 3210 iste K.O.
3.	2926/1039	; PUT — 86 50	—	86	50	Preuzeto dana 30.05.2006. iz zk. ul. br. 3210 iste K.O.
4.	2926/1053	Jahorinski potok; Šuma — 52 60	—	52	60	Preuzeto dana 30.05.2006. iz zk. ul. br. 3210 iste K.O.
5.	2926/1196	; Podoficirska menza-dvorište — 20 60	—	20	60	Preuzeto dana 30.05.2006. iz zk. ul. br. 3210 iste K.O.
6.	2926/457	; Zgrada i dvorište 0009 92 35	0009	92	35	Preuzeto dana 30.05.2006. iz zk. ul. br. 3210 iste K.O.
7.	2926/1223	; Dvorište — 16 25	—	16	25	Preuzeto dana 30.05.2006. iz zk. ul. br. 3210 iste K.O.

### B

#### Vlasnički list

Rbr	UPISI	Primjedba
1.	Udio: 1/1      Tip:Vidi tekst upisa DRŽAVNA SVOJINA, Adresa:      ISTOČNO SARAJEVO,-;-; JMB: null Tip vlasništva:svojina Pr.21.11.75. Dn.5029/75 Prema stanju sopstveničkog lista ul.br.857 zemljište u A listu uknjiženo je kao:Državna svojina	Preuzeto dana 30.05.2006. iz zk. ul. br. 3210 iste K.O.




2.	Udio: 1/1      Tip: Vidi tekst upisa DRŽAVA SFRJ-SEKRETARIJAT ZA NARODNU ODBRANU BEOGRAD, Adresa: BEOGRAD, - -; JMB: null Tip: pravo korištenja Pr. 21.11.75. Dn. 5029/75 N.a. pravomocnog rješenja S.O. Pale od 14.10.75.god. br. 03/4-465/83/1-72 uknjižuje se pravo korištenja na nekretnine u A 1 listu.	Preuzeto dana 30.05.2006. iz zk. ul. br. 3210 iste K.O.
----	---	---

## C

### Teretni list

Rbr	UPISI	Iznos (KM)	Primjedba
	Nema tereta.		



*Hajdu*



## Zemljišnoknjižni izvadak - ISTORIJAT

Katastarska općina PALČEBroj zk. uloška 3210A) Popisni list  
I. Osjek

Redni broj	Broj zemljišta (parcela)	OZNAKA NEKRETNINA	Površina			Primjedba
			ha	a	m <sup>2</sup>	
1.	2926/455	šuma "Jaborinski potok"	<del>14</del> <del>75</del> <del>16</del>	<del>42</del> <del>47</del> <del>36</del>	<del>03</del> <del>63</del> <del>13</del>	DN-4077/89 VIDI A UPISI 1 DN-4851/80
2.	2926/456	šuma "Jaborinski potok"	28	41	60	DN-4851/80
3.	2926/457	zgrada i dvorište	<del>10</del> <del>10</del>	<del>30</del> <del>39</del>	<del>24</del> <del>12</del>	DN-7268/00 DN-4851/80 VIDI T. BN. 7 DN-4851/80
4.	2926/1039	put		86	50	DN-4077/81
5.	2926/1053	šuma "Jaborinski potok"		52	60	DN-7268/00
6.	2926/1177	pašnjak "Jaborina"		3	38	V.A. UPISI 2 DN-9281/02
7.	2926/457	zgrada i dvorište	10	10	14	DN-13359/03 V.T. BN. DN-9281/02
8.	2926/1196	podfijerinska menaža - dvorište		20	60	DN-13359/03
9.	2926/1210	međokolna		1	54	V.A. UPISI 3 DN-9258/04
10.	2926/457	zgrada i dvorište	9	92	35	DN-9258/04
11.	2926/1223	dvorište		16	25	DN-9258/04

Redni broj	A UPISI	PRIMJEDBA
	PR. 21.11.75 DN-5029/75	
	upisane su u A list k.o. 2926/455, 2926/456, 2926/457-	
	1 odpisane iz Zk. ul. 857 iste k.o.	
	PR. 17.04.2001 DN-3776/2001	
	Na osnovu rješenja Sove Pale od 29.3.2000g.	
	br. 01-475/14, upisane je iz A list parcel. 2926/1177 u broj:	
	2 Zk. ul. broj 6207 iste k.o.	
	PR. 12.06.2004g. DN-13857/04	
	U.o. rješenja opštine Pale od 25.09.04 br. 01-475/124	
	odpisuje se iz A list parcela broj 2926/1210 u broj:	
	3 Zk. ul. broj 6405 k.o. iste.	

B) Sopstvenički list


Broj zk. uložka .....

Redni broj	UPISI	PRIMJEDBA
	<p>Pr. 21. 11. 75 DN-5029/75</p>	
	<p>Prema starju sopstveničkog lista ul. 857</p>	
	<p>redefiniše u A listu ubjete no je kao:</p>	
<p>1.</p>	<p>Društvena svojina 80 111</p>	
	<p>W. o. pravosnažnog rješenja S. o. Pale od 14. 10. 75</p>	
	<p>br. 03/4-465/83/1-72 ubjete se pravo</p>	
	<p>koristenja na nekretnose u A i u korist:</p>	
<p>2.</p>	<p>Društvena SFRJ-Sekretarijat za narodnu odbranu Beograd</p>	

C. TERETNI LIST

Broj zk. uioška .....

Redni broj	UPISI	IZNOS		PRIMJEDBA
		KM/DEM		
1.	nemot.			
	Sukces davan 21.09.2009g.			



REPUBLIKA SRPSKA  
 REFERENT  
 [Signature]

Taksa naplaćena po odluci o Sudskim taksama (Sl. list broj / .....), po Tarifnom broju .....  
 u iznosu od KM/DEM ..... naplaćeno i poništeno na podnesku

SUD / ORGAN KOJI VODI JAVNU EVIDENCIJU (naziv, sjedište, kontakt-podaci, ovlašteno službeno lice):

OSNOVNI SUD U SOKOČU

ZK. REF. ZORAN ČAJIĆ

Rbr.	PODACI O NEKRETNINAMA	31.12.1991.	18.03.2005.	Trenutno stanje
1.	NAZIV POLITIČKE OPŠTINE / OPĆINE	PALČE	PALČE	PALČE
2.	NAZIV KATASTARSKÉ OPŠTINE / OPĆINE	PALČE	PALČE	S.P. PALČE
3.	BROJ ZEMLJIŠNO-KNJIŽNOG ULOŠKA		3210	1046 ELEKTR.
4.	OZNAKA NEKRETNINA (opis i površina)		DVORIŠTE 1625m <sup>2</sup>	DVORIŠTE 1625m <sup>2</sup>
5.	BROJ ZEMLJISTA (stari i novi broj parcele)		2926/1223 S.P.	2926/1223 S.P.
6.	VRSTA / OBLIK IMOVINE / SVOJINE		SVOJINA	SVOJINA
7.	NOSILAC PRAVA VLASNIŠTVA		DRŽAVNA SVOJINA	DRŽAVNA SVOJINA
8.	NOSILAC PRAVA RASPOLAGANJA			
9.	NOSILAC PRAVA UPRAVLJANJA			
10.	NOSILAC PRAVA KORIŠTENJA		DRŽAVA SRB-SERBIJA NAR.ODBR.-BEOGRAD	
11.	NOSILAC NEKOG DRUGOG STVARNOG PRAVA			
12.	TERETI I OGRANIČENJA			
13.	OSTALE NAPOMENE			

Politička općina/opština: PALE  
 Katastarska općina/opština: SP PALE

089-D-NAR I RZ BROJ: 09-00 229h

ZK uložak: 805

## Zemljišnoknjižni izvadak

### A

#### Popisni list

Rbr	Broj zemljišta (parcele)	OZNAKA NEKRETNINA	Površina			Primjedba
			ha	a	m <sup>2</sup>	
1.	2155/1	Pribića bare; Livada	---	70	80	Preuzeto dana 17.04.2006. iz ZK.ul. 412 iste K.O.
2.	2253	Lanište; Pašnjak	---	06	80	Preuzeto dana 17.04.2006. iz ZK.ul. 412 iste K.O.
3.	2502	Baštica; Pašnjak	---	27	90	Preuzeto dana 17.04.2006. iz ZK.ul. 412 iste K.O.
4.	2506	Baštica; Šikara	---	56	40	Preuzeto dana 17.04.2006. iz ZK.ul. 412 iste K.O.
5.	2495/2	Metaljka; Šikara	---	28	00	Preuzeto dana 17.04.2006. iz ZK.ul. 412 iste K.O.
6.	2496	; Groblje	---	54	20	Preuzeto dana 17.04.2006. iz ZK.ul. 412 iste K.O.
7.	2497	Metaljka; Šikara	---	84	00	Preuzeto dana 17.04.2006. iz ZK.ul. 412 iste K.O.
8.	2249	do potoka; Šuma	---	10	70	Preuzeto dana 17.04.2006. iz ZK.ul. 412 iste K.O.
9.	2155/8	Bare pribića; Livada	---	24	35	Preuzeto dana 17.04.2006. iz ZK.ul. 412 iste K.O.
10.	2926/1012	; PUT	---	10	45	Preuzeto dana 17.04.2006. iz ZK.ul. 412 iste K.O.
11.	2155/11	; PUT	---	06	65	Preuzeto dana 17.04.2006. iz ZK.ul. 412 iste K.O.
12.	2155/9	; PUT	---	05	20	Preuzeto dana 17.04.2006. iz ZK.ul. 412 iste K.O.
13.	2926/1495	Ada; Livada	---	00	55	Preuzeto dana 17.04.2006. iz ZK.ul. 412 iste K.O.

14.	2926/1488	Ada; Neplodno Zemljište ispod poslovnog objekta Dvorište Zemljište ispod poslovnog objekta i poslovni objekat	--- 08 38 --- 02 58 --- 05 72 --- 02 58	---	08	30	Preuzeto dana 17.04.2006. iz ZK.ul. 412 iste K.O. BR:089-0-DN-06-000 808. Vidi A2 list redni broj 3 089-0-DN-06-000941
15.	2926/18	Ravna planina; Neplodno	--- 04 75	---	04	75	Preuzeto dana 17.04.2006. iz ZK.ul. 412 iste K.O.
16.	2926/1694	Ravna planina; Neplodno	--- 03 51	---	03	51	Preuzeto dana 17.04.2006. iz ZK.ul. 412 iste K.O.
17.	2926/1695	Ravna planina; Neplodno	--- 01 99	---	01	99	Preuzeto dana 17.04.2006. iz ZK.ul. 412 iste K.O.
18.	2926/1696	Ravna planina; Neplodno	--- 02 70	---	02	70	Preuzeto dana 17.04.2006. iz ZK.ul. 412 iste K.O.
19.	2495/1	Metaljka; Pašnjak	--- 96 80	---	96	80	Preuzeto dana 17.04.2006. iz ZK.ul. 412 iste K.O.

## A2

### Drugi dio - upisi

Rbr	U P I S I	Primjedba
1.	PR.18.04.2006.BR:089-0-DN-06-000 676 Na osnovu pravosnažnog rješenja Republičke uprave za geodetske i imovinsko pravne poslove Područna jedinica Pale br:36-475-1-1/05 od 14.03.2005.g. dopunskog rješenja istog organa br:36-475-1-1/05-01 od 28.04.2006.g. , zaključka br. 36-475-1-1/05 /2 od 28.04.2006.g. i potvrde br:36-475-1-1/05 od 27.04.2006.g. Republičke uprave za geodetske i imovinsko pravne poslove - Područna jedinica Pale otpisana je k.č. br. 2926/1488 iz A lista z.k. ul. br. 805 k.o. Pale i upisana u novi z.k. ul. br.914 iste k.o.	
2.	PR.18.04.2006.BR:089-0-DN-06-000 676 Na osnovu pravosnažnog rješenja Republičke uprave za geodetske i imovinsko pravne poslove Područna jedinica Pale br:36-475-1-1/05 od 14.03.2005.g. dopunskog rješenja istog organa br:36-475-1-1/05-01 od 28.04.2006.g. , zaključka br. 36-475-1-1/05 /2 od 28.04.2006.g. i potvrde br:36-475-1-1/05 od 27.04.2006.g. Republičke uprave za geodetske i imovinsko pravne poslove - Područna jedinica Pale otpisana je k.č. br. 2926/1495 iz A lista z.k. ul. br. 805 k.o. Pale i upisana u novi z.k. ul. br.914 iste k.o.	
3.	PRIMLJENO:09.02.2009. DNEVNIK:089-0-DN-09-000 128 Na osnovu službene zabilješke od 12.02.2009. otpisuje se parcela 2495/1 iz zk.ul.508 i pripisuje u zk.ul.805 iste K.O.  Upisano dana:12.02.2009. Zemljišnoknjižni referent:Tadić Stanimir	

## B

### Vlasnički list


Rbr	U P I S I	Primjedba
1.	Udio: 1/1 Tip:Vidi tekst upisa OPŠTENARODNA IMOVINA, Adresa: REPUBLIKA SRPSKA,-; JMB: null Tip vlasništva: pravo svojine Pr. 14.01.1957. Dn. br.175/57 Na osnovu pravosnažnog rješenja Sreske eksproprijacione komisije za srez sarajevski u Sarajevu od 04.10.1956. br.Expr.9619/54-8, uknjižuje se pravo vlasništva na nekretnine u A1	Preuzeto dana 17.04.2006. iz ZK.ul. 412 iste K.O.

2.	Udio: 1/1 Tip:Vidi tekst upisa DRŽAVNI SEKRETARIJAT ZA POSLOVE NARODNE ODBRANE F N R J , Adresa: REPUBLIKA SRPSKA, - -; JMB: null Tip vlasništva: pravo upravljanja Pr. 12.07.1962. Dn. br.3988/62 Na osnovu rješenja Državnog sekretarijata za poslove narodne odbrane FNRJ od 10.04.1962. br.I Pov. 211/62 upisuje se da je organ upravljanja nekretnina u A1 Državni sekretarijat za poslove narodne odbrane FNRJ.	Preuzeto dana 17.04.2006. iz ZK.ul. 412 iste K.O.
3.	Udio: / Tip:Vidi tekst upisa zabilješka odbijenog zahtjeva, Adresa: ISTOČNO SARAJEVO, - -; JMB: - Pr. 09.10.1969. Dn. br. 5503/69 Zabilježuje se da je prijedlog S.O. Pale br. Vh-04/3-57/69, za uknjižbu prava korištenja na parc. br. 2594/10, 2594/16, 2594/11, 2594/12, 2594/13, 2594/17 u njezinu korist, odbijen.	Preuzeto dana 17.04.2006. iz ZK.ul. 412 iste K.O.

## C

### Teretni list

Rbr.	U P I S I	Iznos (KM)	Primjedba
	Nema tereta.		



Podpis referenta: \_\_\_\_\_

*[Handwritten signature]*



Politička općina/opština: PALE  
 Katastarska općina/opština: SP PALE

089-0- NAR i RZ BROJ: 09-002202

ZK uložak: 914

## Zemljišnoknjižni izvadak

### A

#### Popisni list

Rbr	Broj zemljišta (parcele)	OZNAKA NEKRETNINA	Površina			Primjedba
			ha	a	m	
1.	2926/1488	Ada; Neplodno Zemljište ispod poslovnog objekta Dvorište Zemljište ispod poslovnog objekta i poslovni objekat	---	08	30	Preuzeto dana 17.04.2006. iz ZK.ul. 412 iste K.O. BR:089-0-DN-06-000 808 Vidi A2 list redni broj 3 089-0-DN-06-000941
2.	2926/1495	Ada; Livada	---	00	55	Preuzeto dana 17.04.2006. iz ZK.ul. 412 iste K.O.

### A2


#### Drugi dio - upisi

Rbr	U P I S I	Primjedba
1.	PR.18.04.2006.BR:089-0-DN-06-000 676 Na osnovu pravosnažnog rješenja Republičke uprave za geodetske i imovinsko pravne poslove Područna jedinica Pale br:36-475-1-1/05 od 14.03.2005.g. dopunskog rješenja istog organa br:36-475-1-1/05-01 od 28.04.2006.g. , zaključka br. 36-475-1-1/05 /2 od 28.04.2006.g. i potvrde br:36-475-1-1/05 od 27.04.2006.g. Republičke uprave za geodetske i imovinsko pravne poslove - Područna jedinica Pale otpisana je k.č. br. 2926/1488 iz A lista z.k. ul. br. 805 k.o. Pale i upisana u novi z.k. ul. br.914 iste k.o.	
2.	PR.18.04.2006.BR:089-0-DN-06-000 676 Na osnovu pravosnažnog rješenja Republičke uprave za geodetske i imovinsko pravne poslove Područna jedinica Pale br:36-475-1-1/05 od 14.03.2005.g. dopunskog rješenja istog organa br:36-475-1-1/05-01 od 28.04.2006.g. , zaključka br. 36-475-1-1/05 /2 od 28.04.2006.g. i potvrde br:36-475-1-1/05 od 27.04.2006.g. Republičke uprave za geodetske i imovinsko pravne poslove - Područna jedinica Pale otpisana je k.č. br. 2926/1495 iz A lista z.k. ul. br. 805 k.o. Pale i upisana u novi z.k. ul. br.914 iste k.o.	
3.	PR.11.05.2006.BR:089-0-DN-06-000 809 Na osnovu pravosnažnog rješenja Opštine Pale , Odjeljenja za prostorno uređenje i stambeno komunalne poslove br:05-361/139/06 od 14.04.2006.g. upisan je u odjeljak A kao z.k. tijelo II poslovni objekat sagrađen na k.č. br. 2926/1488 .	

### B

#### Vlasnički list

Rbr	U P I S I	Primjedba
-----	-----------	-----------

1.	<p>Udio: 1/1 Tip:svojina          OPŠTENARODNA IMOVINA. Adresa: REPUBLIKA SRPSKA. - -          JMB: null          PR.18.04.2006.BR:089-0-DN-06-000 676          Prema stanju B- vlasničkog lista z.k. uloška br. 805 nekretnine u A list uknjižuju se kao Opštenarodna imovina.</p>	Vidi B/3 Prenos 
2.	<p>Udio: 1/1 Tip:svojina          ANTONIĆ rođj. (NENAD) MIROSLAV. Adresa: ISTOČNO SARAJEVO, JAHORINSKI POTOK bb;          JMB: 2703965173135          PR.11.05.2006.BR:089-0-DN-06-000 809          Na osnovu pravosnažnog rješenja Opštine Pale, Odjeljenja za prostorno uređenje i stambeno komunalne poslove br:05-361/139/06 od 14.04.2006.g. uknjižuje se pravo vlasništva na nekretnine upisane u odjeljku A, kao z.k. tijelo II.</p>	Vidi B/3 Prenos
3.	<p>Udio: 1/1 Tip:svojina          ANTONIĆ rođj. (NENAD) MIROSLAV, Adresa: ISTOČNO SARAJEVO, JAHORINSKI POTOK bb;          JMB: 2703965173135          PR 29.05.2006 089-0-DN-06-000941          Na osnovu člana 39 Zakona o građevinskom zemljištu ( Sl. gl. RS 66/03 ), uknjižuje se pravo svojine na nekretnine u A listu.          Zemljišnoknjižni referent: Čajić Zoran          Upisano dana 15.06.2006 godine.</p>	

## C Teretni list

Rbr	U P I S I	Iznos (KM)	Primjedba
1.	<p>PR.18.04.2006.BR:089-0-DN-06-000 676            Na osnovu pravosnažnog rješenja Republičke uprave za geodetske i imovinsko pravne poslove Područna jedinica Pale br:36-475-1-1/05 od 14.03.2005.g. dopunskog rješenja istog organa br:36-475-1-1/05-01 od 28.04.2006.g., zaključka br. 36-475-1-1/05 /2 od 28.04.2006.g. i potvrde br:36-475-1-1/05 od 27.04.2006.g. Republičke uprave za geodetske i imovinsko pravne poslove - Područna jedinica Pale uknjižuje se pravo korištenja radi građenja poslovnog objekta, na nekretninama upisanim u A listu u korist:            MIROSLAVA ANTONIĆA sina NENADA iz Pale sa 1/1.            PR.11.05.2006.BR:089-0-DN-06-000 809            Na osnovu pravosnažnog rješenja Opštine Pale, Odjeljenja za prostorno uređenje i stambeno komunalne poslove br:05-361/139/06 od 14.04.2006.g. briše se upis pod C/1</p>		
2.	<p>PR.11.05.2006.BR:089-0-DN-06-000 809            Na osnovu čl. 6 Zakona o određivanju građevinskog zemljišta uknjižuje se pravo korištenja na zemljištu, zemljišnoknjižno tijelo I ( zemljište pod zgradom i zemljište koje je potrebno za njenu redovnu upotrebu ) u korist:            Sopstvenika zgrade kao zemljišnoknjižno tijelo II dok na tom zemljištu postoji zgrada.            PR 29.05.2006 089-0-DN-06-000941            Na osnovu člana 39 Zakona o građevinskom zemljištu ( Sl. gl. RS 66/03 ) briše se upis pod C/2.            Zemljišnoknjižni referent: Čajić Zoran            Upisano dana 15.06.2006 godine.</p>		

PR 11.09.2006 089-0-DN-06-001568

50000

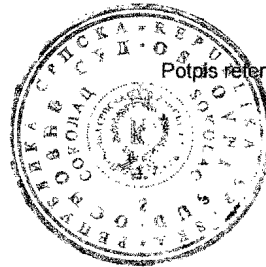
Na osnovu pravosnažnog rješenja Osnovnog suda u Sokocu broj 089-0-IP-06-000225 od 08.09.2006 godine, uknjižuje se založno pravo na nekretnine u A listu, a sve radi obezbjeđenja novčanog potraživanja povjerioca prema dužniku Preduzeće za proizvodnju, trgovinu, ugostiteljstvo, turizam i usluge "JUGOVIĆ "d.o.o. Pale, na osnovu ugovora o dugoročnom kreditu br. 6033-5-04948/06 od 01.09.2006 godine, u iznosu od 50.000,00KM., sa rokom trajanja kredita od 5 godina, otplata kredita u 60 jednakih mjesečnih anuiteta, prvi anuitet dospijeva 01.11.2006 godine, a poslednji 01.10.2011 godine i redovnom kamatom 6 - mjesečnih EURIBOR na zadnji dan predhodnog mjeseca zaokružen na sledeću veću četvrtinu + 6,00 % marža, godišnje, mjesečni obračun, kamata u toku korišćenja u visini redovne ( EURIBOR fiksiran 31.12. i 30.06. za cijeli šestomjesečni period, zaokružen na sledeću veću četvrtinu ). u korist:

HIPO ALPE ADRIA BANK A.D. BANJA LUKA

Zabilježuje se zabrana svakog otuđenja i novog opterećenja nekretnina u A listu bez pismene saglasnosti povjerioca, a na osnovu člana 123 ZIP - a

Upisano dana 11.09.2006 godine

Zemljišnoknjižni referent: Čajić Zoran



Potpis referenta:

*Zoran Čajić*

# Zemljišnoknjižni izvadak

Katastarska općina Pale

Broj zk. uložka 412 - ISTORIJAT

A) Popisni list  
I. Osjek

ELEKTRONSKI ZK. UL. BA. POST  
K.O.S.P. PALE

Redni broj	Broj zemljišta (parcela)	OZNAKA NEKRETNINA	Površina			Primjedba
			ha	a	m <sup>2</sup>	
		I				
1	2155/1	livada „Pribića bare“		70	80	
2	2253	pašnjak „Lančok“		6	80	
3	2502	pašnjak „Baštica“		27	90	
4	2506	šikara „Baštica“		56	40	
5	2495/1	pašnjak „Metaljka“		96	80	
6	2495/2	šikara „Metaljka“		28	00	
7	2496	groblje		54	20	
8	2497	šikara „Metaljka“		84	00	
9	2249	šuma do potoka		10	70	
10	2155/8	livada Bare pribića		24	35	
11	2926/1012	put		10	45	
12	2155/11	put		6	65	
13	2155/9	put		5	20	
14	2926/18	neplodno Ravna planina	12	95		Dn: 5791/03 Dn: 1575/02 Dn: 10592/00 Dn: 17
15	2926/1495	livada Ada		53		Dn: 10592/00
16	2926/1498	neplodno Ada		8	30	Dn: 1575/02
17	2926/18	neplodno Ravna Planina		4	75	Dn: 5791/03
18	2926/1694	neplodno Ravna Planina		3	51	Dn: 5791/03
19	2926/1695	neplodno Ravna Planina		1	99	Dn: 5791/03
20	2926/1696	neplodno Ravna Planina		2	70	Dn: 5791/03



Redni broj	UPISI	PRIMJEDBA
001 004	- KAO NE POTREBNO ISPUŠTENNO	
	Pr. 4. januara 1957.g. Dn. br: 175/57 Na osnovu pravovremnog rješenja Srpske eksproprijacione komisije za stek sarajevski u Sarajevu od 4. oktobra 1956. god. br. Expn 9619/54-8 ukazuje se pravo vlasništva na nekretnine u aī u korist:	
5	Opštenarodne imovine sa	v. f. organ upravljanja
6	Korisnik se zadržava eksproprijaciji pod. f. br. 4 od 4	
	Pr. 12. jula 1962. god. Dn. br: 3988/62 Na osnovu rješenja Državnog sekretarijata za poslove narodne odbrane F. N. R. J od 10 aprila 1962. g. br. J. Pov. 211/62 upravisje se da je organ upravljanja nekretnina u aī:	
7	Državni sekretarijat za poslove narodne odbrane F. N. R. J	
	Pr. 9. 10. 1969. Dn. br: 5503/69	
	Zadržavaju se da je prijedlog S. O. Pale br. Th. 04/3-57/69 za ukupnu prava korisnika na prc. br. 2594/10, 2594/16, 2594/11, 2594/12,	
8	2594/13, 2594/17 se u okviru korisnik-održava	
	/	

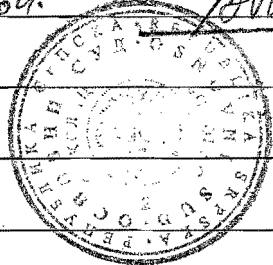
C. TERETNI LIST

Broj zk. uloška

Redni broj	UPISI	IZNOS		PRIMJEDBA
		KM/DEM		
	Bez tečeta			
	U.Š. SOKOLAC			
	dana, 08.10.2009.god.			

ЗЕМЛЈИШНОКЉУЖНИ РЕФЕРЕНТ

Milovod



Taksa naplaćena po odluci o Sudskim taksama (Sl. list broj /.....), po Tarifnom broju .....  
u iznosu od KM/DEM ..... naplaćeno i poništeno na podnesku

SUD / ORGAN KOJI VODI JAVNU EVIDENCIJU (naziv, sjedište, kontakt-podaci, ovlašteno službeno lice):

OSIŠTOVNI SUD U SOKOCU - ZEMGJŠHOKH7IZNA KANČELARIJA

057/khh-505 VUŠIČIO' ZELEKIA - ZEMGJŠHOKH7IZNI REFERENT

Rbr.	PODACI O NEKRETNINAMA	31.12.1991.	18.03.2005.	Trenutno stanje
1.	NAZIV POLITIČKE OPŠTINE / OPĆINE	PALE	PALE	PALE
2.	NAZIV KATAstarsKE OPŠTINE / OPĆINE	PALE	PALE	SP PALE
3.	BROJ ZEMLJIŠNO-KNJIŽNOG ULOŠKA	412	412	805-elektronski br.
4.	OZNAKA NEKRETNINA (opis i površina)	"Prigica bore" LIVADA 7080 m <sup>2</sup>	"Prigica bore" LIVADA 7080 m <sup>2</sup>	"Prigica bore" LIVADA 7080 m <sup>2</sup>
5.	BROJ ZEMLJIŠTA (stari i novi broj parcele)	Stari pr. 2155/1	SP 2155/1	SP 2155/1
6.	VRSTA / OBLIK IMOVINE / SVOJINE	OPŠTEHARODNA IMOVINA	OPŠTEHARODNA IMOVINA	OPŠTEHARODNA IMOVINA
7.	NOSILAC PRAVA VLASNIŠTVA	-/-	-/-	-/-
8.	NOSILAC PRAVA RASPOLAGANJA	-/-	-/-	-/-
9.	NOSILAC PRAVA UPRAVLJANJA	POSLOVE	DEŠANJI SEKRETARIJAT ZA NACODNE OBRANE FINEZ	KAO 31.12.1991.
10.	NOSILAC PRAVA KORIŠTENJA	-/-	-/-	-/-
11.	NOSILAC NEKOG DRUGOG STVARNOG PRAVA	-/-	-/-	-/-
12.	TERETI I OGRANIČENJA	-/-	-/-	-/-
13.	OSTALE NAPOMENE	-/-	-/-	-/-



Politička općina/opština: PALE  
 Katastarska općina/opština: SP PALE

089 - 0 - NAR i RZ BROJ: -07-002 198

ZK uložak: 2541

## Zemljišnoknjižni izvadak

### A

#### Popisni list

Rbr	Broj zemljišta (parcele)	OZNAKA NEKRETNINA	Površina			Primjedba
			ha	a	m	
1.	2926/192	Ravne planine, Borovac i Jahorina; Šuma 0001 78 00	0001	78	00	Preuzeto dana 29.05.2007. iz ZK ul. br. 1309 KO iste.
2.	2926/355	Jahorinski potok; Šuma — 60 00	—	60	00	Preuzeto dana 29.05.2007. iz ZK ul. br. 1309 KO iste.
3.	2926/356	Jahorinski potok; Oranica — 06 00	—	06	00	Preuzeto dana 29.05.2007. iz ZK ul. br. 1309 KO iste.

### B

#### Vlasnički list

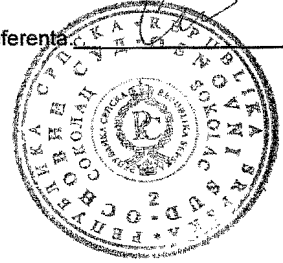
Rbr	UPISI	Primjedba
1.	Udio: 1/1 Tip: Vidi tekst upisa OPŠTENARODNA IMOVINA, Adresa: REPUBLIKA SRPSKA, - ; JMB: null Tip vlasništva: svojina Pr. 29 januara 1965 Dn. br. 210/65 Na osnovu pravosnažnog rješenja SO Pale, odjeljenje za privredu i finansije NV. br. 04/3-26-1/63 od 26.10.64 nekretnine u A listu uknjižuju se kao Opštenarodna imovina.	Preuzeto dana 29.05.2007. iz ZK ul. br. 1309 KO iste.
2.	Udio: 1/1 Tip: Vidi tekst upisa DRŽAVNI SEKRETARIJAT ZA POSLOVE NARODNE ODBRANE, Adresa: - ; JMB: null Tip vlasništva: pravo upravljanja Pr. 29 januara 1965 Dn. br. 210/65 Na osnovu pravosnažnog rješenja SO Pale, odjeljenje za privredu i finansije NV. br. 04/3-26-1/63 od 26.10.64 upisuje se organ upravljanja nekretnina u A listu.	Preuzeto dana 29.05.2007. iz ZK ul. br. 1309 KO iste.

### C

#### Teretni list

Rbr	UPISI	Iznos (KM)	Primjedba
	Nema tereta.		

Potpis referenta



СУД / ОРГАН КОЈИ ВОДИ ЈАВНУ ЕВИДЕНЦИЈУ (назив, сједиште, контакт-подаци, овлаштено службено лице):

ОСНОВНИ СУД СОКОПАС

СТАНИМИР ТАЦИТ, ЗИ РЕФЕРЕНТ

Рбр.	ПОДАЦИ О НЕКРЕТНИНАМА	31.12.1991.	18.03.2005.	Тренутно стање
1.	НАЗИВ ПОЛИТИЧКЕ ОПШТИНЕ / ОПШТИНЕ	ПАЛЕ		
2.	НАЗИВ КАТАСТАРСКЕ ОПШТИНЕ / ОПШТИНЕ	СП ПАЛЕ		
3.	БРОЈ ЗЕМЉИШНО-КЊИЖНОГ УЛОШКА	1309	1309	2541
4.	ОЗНАКА НЕКРЕТНИНА (опис и површина)	ДАХОРИНСКИ ПОСЕК ОРАЖИЦА, А 600 м <sup>2</sup>		
5.	БРОЈ ЗЕМЉИШТА (стари и нови број парцеле)	2926 1356		
6.	ВРСТА / ОБЛИК ИМОВИНЕ / СВОЈИНЕ	ДРЖАВНА СВОЈИНА		
7.	НОСИЛАЦ ПРАВА ВЛАСНИШТВА	ОПШТЕ НАРОДНА ИМОВИНА		
8.	НОСИЛАЦ ПРАВА РАСПОЛАГАЊА	—		
9.	НОСИЛАЦ ПРАВА УПРАВЉАЊА	ДРЖАВНИ СЕКРЕТАРИЈАТ ЗА ПОСЛОВЕ НАРОДНЕ ОДБРАНЕ		
10.	НОСИЛАЦ ПРАВА КОРИШТЕЊА	—		
11.	НОСИЛАЦ НЕКОГ ДРУГОГ СТВАРНОГ ПРАВА	—		
12.	ТЕРЕТИ И ОГРАНИЧЕЊА	—		
13.	ОСТАЛЕ НАПОМЕНЕ	—		



Република Српска  
Републичка управа за геодетске  
и имовинско-правне послове  
Бања Лука

**ПОДРУЧНА ЈЕДИНИЦА  
ПАЛЕ**

Општина: ПАЛЕ  
Катастарски срез: САРАЈЕВО  
Катастарска општина: ПАЛЕ  
Број: 21.34-952.1-1-1302/2009  
Датум: 18. 11. 2009

На основу члана 10. став 1. Закона о одржавању премјера и катастра земљишта ("Службени гласник Републике Српске", број 19/96), на захтјев .

Комисије за попис државне имовине  
из Сарајева,


издаје се

**ПОСЈЕДОВНИ ЛИСТ - ИЗВОД  
број: 4301 / 11**

Подаци о посједнику на земљишту			
Матични број	Идентификације посједника	Сједиште или пребивалиште и адреса	Дно посједа
4400583620004	ОПШТИНА ПАЛЕ ПОСЈЕДНИК	ПАЛЕ, РОМАНИЈСКА 14	1/1

Подаци о земљишту									
Блок	Број парцеле		План	Потес	Класа	Површина	Приход	СП	Примједба
	основни	подреој	Скица	Култура		м2		Припис	к.ч.
	2926	1170		РАВНА ПЛАНИНА градилеиште		952	.00	60/ 2001 4296	ЗАТОДАРА ДНО 1/13 К.О. ЈАКОРНА
						952	.00		

Накнада је ослобођена на основу члана 7. Закона о накнадама за коришћење података премјера и катастра некретнина и вршење услуга у области премјера и катастра некретнина ("Службени гласник РС", бр. 19/96).



Шеф подручне јединице:

*[Handwritten signature]*

ORGAN KOJI VODI JAVNU EVIDENCIJU (naziv, sjedište, kontakt-podaci, ovlašteno službeno lice):

**REPUBLICKA UPRAVA ZA GEODETSKE I IMOVINSKO-PRAVNE POSLOVE BANJALUKA ,PJ PALE  
TEL. 057/226-582 ZDRALE MILANKA**

Rbr	PODACI O NEKRETNINAMA (prema posljednjem stanju u katastru)	
1	NAZIV POLITIČKE OPŠTINE / OPĆINE	PALE
2	NAZIV KATASTARSKE OPŠTINE / OPĆINE	PALE
3	BROJ POSJEDOVNOG LISTA	4301
4	BROJ KATASTARSKE PARCELE (stari i novi premjer)	2926/1170,, S.p.
5	OZNAKA PARCELE	
6	POVRŠINA PARCELE	952 m2
7	PODACI O POSJEDNIKU (i dio posjeda)	OPSTINA PALE
8		NA DAN 31.12.1991 GOD. SEKR.UNUTRASNJE POSLOVE SARAJEVO