

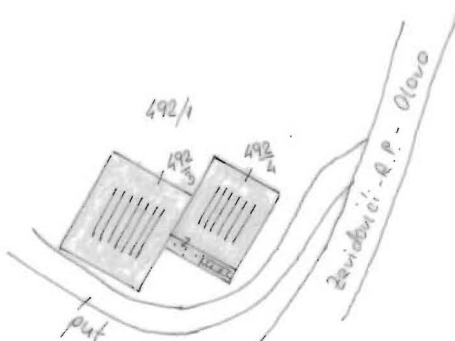
Katastarska općina: Olovo

OPĆINSKA GEODETSKA UPRAVA Olovo

Broj plana: 7

KOPIJA KATASTARSKOG PLANA

Razmjera 1 : 1000



Parcela br. 492/3 i 492/4 K.O. Olovo
novog premjera odgovaraju k.c. br.
518/1 dio K.O. Olovo starog premjera

Naknada po Tar. br. 7. naknada za korištenje podataka promjera i katastra nekretnina, katastra zemljišta i vršenja usluga ("Službeni list SR BiH" br. 41/89, 7/90, 43/90, 22/91, 6/92 i "Službeni list RBiH", br. 19/92, 14/93, 11/94 i 33/94) u iznosu od KM te po tar. br. Općinske tarife naknade za usluge u iznosu od KM uplaćene i zavedene u spisku porudžbine pod br. /200 god.

Taksa za ovjeru po tar. br. Općinske taksene tarife u iznosu od KM na podnesku nalijepljena i poništena


Katastarski podaci:

Broj posjed. lista	Broj kat. parcele	Kultura	Površina m ²	Posjednik
345	492/3	šćetac - <small>agrade 35x10 ; dr. i v. sem.</small>	175	Vojna Jedinica 5172
	492/4	šćetac - <small>pomodna agrade u vanprivladi</small>	119	

Olovo dne 24.09. 2009 god.

izdao

Blopic



Overava,
Šef općinske geodetske uprave

[Handwritten signature]

STODAN

ORGAN KOJI VODI JAVNU EVIDENCIJU (naziv, sjedište, kontakt-podaci, ovlašteno službeno lice):

OPĆINA OLOVO - SLUŽBA ZA EKONOMSKE POSLOVE ul. BRAUNČAČA 8B

RUKOVODILAC SLUŽBE: MERISA KALJANAC, dipl. oec.



Rbr.	PODACI O NEKRETNNAMA (prema posljednjem stanju u katastru)		
1.	NAZIV POLITIČKE OPŠTINE / OPĆINE	OLOVO	
2.	NAZIV KATASTARSKE OPŠTINE / OPĆINE	OLOVO	
3.	BROJ POSJEDOVNOG LISTA	289 - STARI PREMJer	345 - NOVI PREMJer
4.	BROJ KATASTARSKE PARCELE (stari i novi premjer)	518/1 dio	492/3 i 492/4
5.	OZNAKA PARCELE	DVORIŠTE	ŠKOLSKA - zgradak i dvik. sam.
6.	POVRŠINA PARCELE	12 71 m ²	ŠKOLSKA - pom. zgr. u vanj. priu. 175 m ² 119 m ²
7.	PODACI O POSJEDNIKU (i dio posjeda)	DRUŠTVENA SVOJINA - OSMOBODIŠNA ŠKOLA OLOVO	VOJNA JEDINICA 5172
8.	OSTALE NAPOMENE	Zgradaci po starom premjeru nije evidentirana	

K.O. OLOVO

*) Opšte i ažurirane informacije dostupne na: www.ohr.ba/popis/zavreimovine

Broj: 04-30- 6-2247/09
Datum, 23.09.2009.

IZVOD IZ POSJEDOVNOG LISTA 289/01

Katastarski srez: Kladanj
Katastarska općina: Olovo

Strana: 1

Kat.broj	Prezime i ime i adresa korisnika	Dio posjeda	SV	Sp.prom/god	Mjesto stan.
1888	DRUŠTVENA SVOJINA, OSMOG.ŠKOLA OLOVO	1/1	D		430 024

Parcela	Naziv	Naziv	Površina	Katastarski	Prin. Spisak
Dio Osnov Pbr. Pln.Skc.	parcele	kulture	Kl. ha a m2	prihod	Pl.Sek. pr/g
DIO 518 1	DVORIŠTE	Dvorište	12 71		2
				
			Ukupno:	12 71	

Ostale parcele na zahtjev stranke kao nepotrebne izostavljene

Izvod se izdaje radi regulisanja dokaza o posjedu
i u druge svrhe se ne može upotrijebiti



M.P.

Po ovlaštenju Načelnika
Rukovodilac:

Merisa Kaljanac dipl. oec.

Politička općina/opština: **OLOVO**
Katastarska općina/opština: **OLOVO**

041-O-NAR-09-001177

NAR i RZ BROJ: _____
ZK uložak: **344**

Zemljišnoknjižni izvadak

A

Popisni list

Rbr	Broj zemljišta (parcele)	OZNAKA NEKRETNINA	Površina			Primjedba
			ha	a	m ²	
1.	492/3	ŠKOLSKA ZGR.SSNO I DRUST.SAM --- 01 75	----	01	75	Preuzeto 13. 03. 2009. od katastra.
2.	492/4	ŠKOLSKA POM.ZGR. U VANPRIVR. --- 01 19	----	01	19	Preuzeto 13. 03. 2009. od katastra.

B

Vlasnički list

Rbr	UPISI	Primjedba
1.	Udio: 1/1 Tip:Pravo raspolaganja OPCINA OLOVO, Adresa: ; JMB: 0000001043625	Preuzeto 13. 03. 2009. od katastra.
2.	Udio: 1/1 Tip:Trajno pr.korisc.zem. VOJNA JEDINICA 5172, Adresa: ; JMB: 7000000016653	Preuzeto 13. 03. 2009. od katastra.

C

Teretni list

Rbr	UPISI	Iznos (KM)	Primjedba
	Nema tereta.		

Potpis referenta: _____



SUD / ORGAN KOJI VODI JAVNU EVIDENCIJU (naziv, sjedište, kontakt-podaci, ovlašteno službeno lice):

OPĆINSKI SUD VISOKO

Rbr.	PODACI O NEKRETNINAMA	31.12.1991.	18.03.2005.	Trenutno stanje
1.	NAZIV POLITIČKE OPŠTINE / OPĆINE	OLOVO	OLOVO	OLOVO
2.	NAZIV KATASTARSKE OPŠTINE / OPĆINE	OLOVO	OLOVO	OLOVO
3.	BROJ ZEMLJIŠNO-KNJIŽNOG ULOŠKA	308-RUENO	344 EL	344 EL
4.	OZNAKA NEKRETNINA (opis i površina)	DVORIŠTE	ŠKOL. ZGRADA POMOĆNA ZGRADA	ŠKOL. ZGRADA POMOĆNA ZGRADA
5.	BROJ ZEMLJIŠTA (stari i novi broj parcele)	518/11	518/1 492/3, 492/4	518/1 492/3, 492/4
6.	VRSTA / OBLIK IMOVINE / SVOJINE	DRUŠTVENA SVOJINA		
7.	NOSILAC PRAVA VLASNIŠTVA			
8.	NOSILAC PRAVA RASPOLAGANJA		OPĆINA OLOVO	OPĆINA OLOVO
9.	NOSILAC PRAVA UPRAVLJANJA			
10.	NOSILAC PRAVA KORIŠTENJA		VOJNA JEDINICA	VOJNA JEDINICA
11.	NOSILAC NEKOG DRUGOG STVARNOG PRAVA			
12.	TERETI I OGRANIČENJA			
13.	OSTALE NAPOMENE	STAVLJEN VAN SNAGE		

~~Bosna i Hercegovina~~

Federacija Bosne i Hercegovine

Općina : Olovo

Komisija za izlaganje podataka o
nekretninama i utvrđivanje prava na nekretninama u

K.o. Olovo

Dn. br. 04/006-951-1377/2000

Katastarskoknjižni spis

VOJNA JEDINICA 5172 Olovo, ul. Školske

pravni naslov

Bosna i Hercegovina

Federacija Bosne i Hercegovine

Općina Olovo

Komisija za izlaganje podataka o nekretninama
i uvrđivanje prava na nekretninama

Dn.broj: 04/006-951-1377/2000

04.02. 19xx godine x 2000 god.

Komisija za izlaganje podataka o nekretninama i utvrđivanje prava na nekretninama općine Olovo, na osnovu člana 79. Zakona o premjeru i katastru nekretnina ("Sl.list SRBiH", br. 22/84, 12/87, 26/90 i "Sl.list RBiH", br.4/93 i 13/94), nakon provedenog postupka izlaganja na javni uvid podataka o nekretninama i utvrđivanja prava na nekretninama, za nekretnine upisane u popisni list broj 1377, k.o. Olovo donosi

Rješenje

A. Utvrđuje se sadržaj nekretnina u popisnom listu broj 1377, k.o. Olovo, koje se sastoje od:

1) Zemljišta označenih brojevima katastarskih parcela: 492/3 i 492/4

2) Objekata : **Na parceli br.492/3 nalazi se zgrada D.P.Z. DPO i SIZ**
Na parceli br.492/4 nalazi se pomoćna zgrada u van.pripremi.

B. Na nekretninama iz tačke A ovog rješenja utvrđuju se prava:

- **Pravo raspolaganja na zemljištu u korist: Općine Olovo, Olovo sa dijelom 1/1.**
- **Trajno pravo korištenja na zemljištu u korist: Vojna jedinica 5172 Olovo ul.Školska sa dijelom 1/1.**
- **Pravo raspolaganja na objektu u korist: Vojna jedinica 5172 Olovo ul.Školska sa dijelom 1/1.**

C. Na nekretninama iz tačke A ovog rješenja ~~nema~~ nema ograničenja vezanih za raspolaganje nekretninama.

D. U katastru nekretnina k.o. Olovo izvršiti upis podataka o nekretninama i nosiocima prava na nekretninama, kako je to navedeno u tačkama A, B i C ovog rješenja.

E. Popisni list za zemljište i popisni list za zgrade broj 1377 k.o. Olovo, sastavni su dijelovi ovog rješenja.

Obrazloženje

Komisija za izlaganje podataka o nekretninama u k.o. Olovo, izvršila je dana 04.02.2000 godine izlaganje na javni uvid podatke o nekretninama, upisanih u popisni list za zemljište i popisni list za zgrade broj 1377 k.o. Olovo pa je utvrdila da nosioci prava iz tačke B dispozitiva ovog rješenja nemaju primjedbi na upisane podatke o nekretninama, kao i na podatke o nosiocima i obimu upisanih prava u dispozitivu ovog rješenja, koja su utvrđena na osnovu podataka iz zemljišne knjige, dosadašnjeg katastarskog operata, postojeće dokumentacije i na osnovu izjava nosioca prava i drugih činjenica sadržanih u zapisniku.

Na osnovu izloženog, a shodno odredbama čl. 68. do 78. Zakona o premjeru i katastru nekretnina, odlučeno je kao u dispozitivu.

Protiv ovog rješenja može se izjaviti žalba Federalnoj upravi za geodetske i imovinsko-pravne poslove u Sarajevu, u roku od 15 dana od dana prijema rješenja. Žalbom se može pobijati rješenje samo u pogledu utvrđenih podataka premjera i katastarskog klasiranja zemljišta. Žalba se predaje ovoj Komisiji usmeno na zapisnik, pismeno ili putem pošte, a taksira se sa _____ administrativne takse.

U pogledu utvrđivanja prava na nekretninama može se u roku 30 dana po prijemu ovog rješenja pokrenuti spor kod nadležnog suda.

Dostaviti:

1. Imenovanom

2. U spis predmeta

3. _____

PRIMIO RJEŠENJE
OLOVO 4.2. 2000

Marija Karić



Predsjednik Komisije

Marija Karić

Marija Karić, dipl. pravnik/

Bosna i Hercegovina
 Kanton ZD
 Općina OLOVO
 Katastarska općina OLOVO

TLOCRT OBJEKTA

Prilog uz popisni list za zgrade i posebne dijelove zgrada

Broj dnevnika upisa Dn=PL 1329

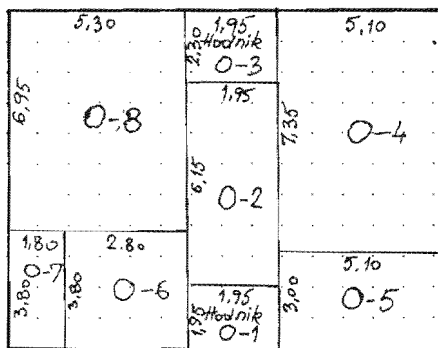

Broj parcele: 492
 Broj zgrade na parceli: 3
 Broj ulaza: (Kućni broj)

Godina izgradnje zgrade:
 Vrsta objekta: stolni
 Osnov izgradnje:
 Broj spratova: 1

Razmjera 1:250
 1:500

Podaci o objektu

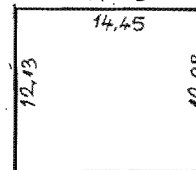
Namjena korištenja objekta	Oznaka tlocrta objekta	Oznaka prostorija u objektu	Korisni prostor		
			Dužina m	Širina m	Površina m ²
Pomoćne prostorije	PR-1	O-1	1,95	1,95	3,80
		O-2	6,15	1,95	11,99
		O-3	2,30	1,95	4,48
		O-4	7,35	5,10	37,48
		O-5	5,10	3,00	15,30
		O-6	3,80	2,80	10,64
		O-7	3,80	1,80	6,84
		O-8	6,95	5,30	36,84
		Σ PR-1			
Poslovne prostorije		P-1	5,30	3,50	18,55
		P-2	5,30	3,65	19,34
		P-3	5,30	3,90	20,67
		P-4	5,40	3,45	18,63
		P-5	5,40	4,25	22,95
		P-6	5,40	3,45	18,63
		Wc	2,75	1,15	3,16
		O-9	8,60	2,50	21,50
		O-10	2,75	1,15	3,16
		Σ 1-1			
ΣΣ 1				273,96	



SKICA TLOCRTA I VANJSKE DIMENZIJE ZGRADE

ZGR-3

14,45



LEGENDA

- S Soba
- P Poslovni prostor
- K Kuhinja
- Kp Kupatilo
- Wc Klozet
- O Ostali prostor

Saglasan sa ucrtanim i upisanim podacima o objektu

Snimanje tlocrta i računanje površina

izvršio: 17.11.1999. god.

Datum: [Signature]

Prisutna stranka:

Bosna i Hercegovina

Federacija Bosne i Hercegovine

Općina Olovo

Komisija za izlaganje podataka o nekretninama

i uvrđivanje prava na nekretninama

Dn.broj: 04/006-951-1377/2000

04.02. 19 godine 2000.god.

Z a p i s n i k

o toku izlaganja na javni uvid podataka o nekretninama i utvrđivanju prava na nekretninama

Komisija za izlaganje podataka o nekretninama i utvrđivanje prava na nekretninama općine Olovo izvršila je, dana 04.02. 19 godine, izlaganje na javni uvid podatke o nekretninama i prava na nekretninama koje su evidentirane u popisnom listu broj 1377 katastarske opštine Olovo

Prisutni:

Službena lica:

- Kerić Zijad, predsjednik komisije
- Burza Muhamed, član komisije
- Rešić Emir, član komisije
- Rešić Amira, zapisničar

Stranke, odnosno njihovi zastupnici ili punomoćnici:

- Vojna Jedinica 5172, Školska bh, /adresa/ /matični broj/
- _____, _____, /adresa/ /matični broj/
- _____, _____, /adresa/ /matični broj/
- _____, _____, /adresa/ /matični broj/

Svjedoci i druge stranke:

- _____, _____, _____
- _____, _____, _____
- _____, _____, _____

Stručna lica:

- Poljoprivredni stručnjak:
- Građevinski stručnjak:

Izlaganje podataka početo u _____ sati i _____ minuta

Nakon što je utvrđen identitet stranaka i drugih učesnika u postupku izlaganja podataka, Komisija je upoznala prisutne sa predmetom postupka i stavila im na uvid podatke o nekretninama (zemljištima građevinskim objektima) koji su prikupljeni u toku premjera i katastarskog klasiranja zemljišta. Prisutni su posebno upozoreni da su dužni da govore istinu i da će u protivnom snositi zakonske posljedice.

ve stranaka: Dana 04.02.2000 god. prisutne stranke kapetan Ramiz Dramalić koji po ovlaštenju zastupa VJ 5172 izjavi da se slaže sa upisanim stanjem u DN br.1377.

Parcela br.492/3 i 492/4 novog premjera odgovaraju k.č.br.518/1 starog premjera a upisani u z.k.ul.br.308 k.O.Olovo na ime Karagić bure rod.Mujkić sa dijelom 69/896. Predmetna parcela zavedena je u SP br.301 pa po rješenju istog stranke će se postaviti rješenje sa kopijom popisnog liste.

Na nekretninama sadržanim u predmetnom popisnom listu ima - nema ograničenja vezanih za nekretnine.

Za nekretnine u Pl. br.1377, prema izjavi prisutnih stranaka, nosilac državnih obaveza na prihod od poljoprivredne djelatnosti i zgrada bit će Vojna jedinica 5172 Olovo ul.Školske
Zapisnik je pročitao u prisustvu svih lica koja su prisustvovala izlaganju podataka.

Na zapisnik nisu stavljen primjedbe.

Izlaganje podataka zaključeno u _____ sati i _____ minuta.

Stranke:

1. Inspekcija Jedinica
2. _____
3. _____
4. _____



Zapisničar:

Ramiz Dramalić

Članovi Komisije: -

1. Stanić
2. Blau
3. Mećinić

Svjedoci:

1. _____
2. _____