

Broj posjedovnog lista: 306Katastr. opština: OLOVOSkupština opštine: OLOVOSpisak takse red. br. 04-30-6-2247/09



②

I Z V O D - P R E P I S

POSJEDOVNOG LISTA

Prezime, očevo ime i ime posjednika	P r i m j e d b a	Kućni broj	Dio posjeda	Mjesto stanovanja
NOSIOCI PRAVA NA POS. DIJELOVIMA ZGRADE NA PARCELI BROJ 492/S	ZEMLJIŠTE 1 PODKLOŽAK 1.		1/1	
FEDERALNO MINISTARSTVO ODBRANE	PODKLOŽAK 2.		1/1	
Z.D.K. POL. UPRAVA OLOVO	PODKLOŽAK 3.		1/1	

Izdanje: Republička geodetska uprava — Sarajevo
 Stampa i distribucija:
 „SVJETLOST — SarŠ“, SARAJEVO
 Oznaka za narudžbu: 23/52 Izdanje: 27/91

Broj parcelé	Broj posjed. lista	Naziv parcele	Kultura	Klasa	Površina			Katastarski prihod	Primjedba
					ha	a	m ²	dinara	
1	2	3	4	5	6			7	8
492/5		ŠKOLSKA ULICA	POMOĆNA ZGRADA				108		
		<u>PODULOŽAK BR. 1.</u>							
		ZAJEDNIČKI DIJELOVI ZGRADE							
		<u>PODULOŽAK BR. 2.</u>							
		POMOĆNE PROSTORIJE (OZNAKA DJ. ZGRADE PR-1)					12		
		<u>PODULOŽAK BR. 3.</u>							
		POMOĆNE PROSTORIJE (OZNAKA DJ. ZGRADE PR-2)							
		Novo, 23.09.09,							
									
									

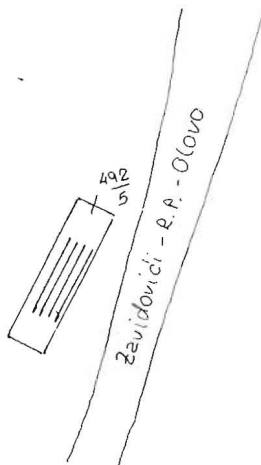
Katastarska općina: Olovo

OPĆINSKA GEODETSKA UPRAVA Olovo

Broj plana: 7

KOPIJA KATASTARSKOG PLANA

Razmjera 1: 1000



Parcela broj 492/5 K.O. Olovo
novog promjera odgovara E.č. br.
518/1 dio K.O. Olovo starog promjera.

Naknada po Tar. br. 7. naknada za korištenje podataka promjera i katastra nekretnina, katastra zemljišta i vršenja usluga ("Službeni list SR BiH" br. 41/89, 7/90, 43/90, 22/91, 6/92 i "Službeni list RBiH", br. 19/92, 14/93, 11/94 i 33/94) u iznosu od KM, te po tar. br. Općinske tarife naknade za usluge u iznosu od KM uplaćene i zavedene u spisku porudžbina pod br. /200 god.


Taksa za ovjeru po tar. br. Općinske taksene tarife u iznosu od KM na podnesku nalijepljena i poništena

Katastarski podaci:

Broj posjed. lista	Broj kat. parcele	Kultura	Površina m ²	Posjednik
306	492/5	školovaz ulice - pomoćne zgrade	108	nosioci prava na posebnim dijelovima zgrade na parceli br. 492/5

Olovo dne 24.09. 2009 god.

izdao: Olpić



Ovjerava,
Šef općinske geodetske uprave,

SI 012/10

ORGAN KOJI VODI JAVNU EVIDENCIJU (naziv, sjedište, kontakt-podaci, ovlašteno službeno lice):

OPĆINA OLOVO - SLUŽBA ZA EKONOMSKE POSLOVE - ul. BRAVČAČA BR. 1
RUKOVODILAC SLUŽBE: NERVA KALJANAC dipl. oec.



Rbr.	PODACI O NEKRETNIMA (prema posljednjem stanju u katastru)		
1.	NAZIV POLITIČKE OPŠTINE / OPĆINE	OLOVO	
2.	NAZIV KATASTARSKJE OPŠTINE / OPĆINE	OLOVO - STARI PREMJEK	OLOVO - NOVI PREMJEK
3.	BROJ POSJEDOVNOG LISTA	289	306
4.	BROJ KATASTARSKJE PARCELE (stari i novi premjer)	518/1 - dio	492/5
5.	OZNAKA PARCELE	DVORIŠTE	ŠKOLSKA ULICA - pomoćna zgrada
6.	POVRŠINA PARCELE	12 71 m ²	1 08 m ²
7.	PODACI O POSJEDNIKU (i dio posjeda)	DRUŠTVENA SVOJINA, OSMOGODIŠNJA ŠKOLA OLOVO	PODULOŽAK BR. 1 NOSIOCI PRAVA NA POK. DN. ZGR. PODULOŽAK BR. 2 FEDERALNO MINISTARSTVO ODBENE PODULOŽAK BR. 3 ZDK. POL. UTRAVA, OLOVO
8.	OSTALE NAPOMENE	IZGRADA PO KAZENI PREENE RI NIJE EVIDENTIRANA	

*) Opšte i ažurirane informacije dostupne na: www.ohr.int/povisak/zavncimovine

Politička općina/opština: OLOVO
Katastarska općina/opština: OLOVO

0410-NAR-09-012357
NAR i RZ BROJ: _____
ZK uložak: 1396

Zemljišnoknjižni izvadak

A

Popisni list

Rbr	Broj zemljišta (parcele)	OZNAKA NEKRETNINA	Površina			Primjedba
			ha	a	m ²	
1.	492/5E2	ŠKOLSKA ULICA; pom.prostorija u pom.zgradi u ul.Školska bb,izgrađenoj na k.č.492/5 KO Olovo,ulaz -,sprat PR,ozn.dijela 2,pov.90 m2 POMOĆNA PROSTORIJA	----	00	90	Preuzeto 13.04.2009.iz kku! 306 podul.3 k.o.Olovo na osnovu člana 93 ZZK FBiH ("sl.novine FBiH" br.58/02,19/03 i 54/04)

B

Vlasnički list

Rbr	UPISI	Primjedba
2.	Udio: 1/1 Tip:Pravo raspolaganja Z.D.K.POL.UPRAVA OLOVO, Adresa: ŠKOLSKA OLOVO; JMB: null Preuzeto 13.04.2009.iz kku! 306 podul.3 k.o.Olovo na osnovu člana 93 ZZK FBiH ("sl.novine FBiH" br.58/02,19/03 i 54/04)	Preuzeto 13.04.2009.iz kku! 306 podul.3 k.o.Olovo na osnovu člana 93 ZZK FBiH ("sl.novine FBiH" br.58/02,19/03 i 54/04)

C

Teretni list

Rbr	UPISI	Iznos (KM)	Primjedba
	Nema tereta.		



Politička općina/opština: OLOVO
Katastarska općina/opština: OLOVO

0410-NAR-09-012350
NAR i RZ BROJ: _____
ZK uložak: 1395

Zemljišnoknjižni izvadak

A

Popisni list

Rbr	Broj zemljišta (parcele)	OZNAKA NEKRETNINA	Površina			Primjedba
			ha	a	m ²	
1.	492/5E1	ŠKOLSKA ULICA; pom.prostorija u pom.zgradi u ul.Školska bb,izgrađenoj na k.č.492/5 KO Olovo,ulaz -,sprat PR,ozn.dijela 1,pov.12 m2 POMOĆNA PROSTORIJA	----	00	12	Preuzeto 13.04.2009.iz kkul 306 podul.2 k.o.Olovo na osnovu člana 93 ZZK FBiH ("sl.novine FBiH" br.58/02,19/03 i 54/04)

B


Vlasnički list

Rbr	UPISI	Primjedba
2.	Udio: 1/1 Tip:Pravo raspolaganja FEDERALNO MINISTARSTVO ODBRANE, Adresa: SARAJEVO; JMB: null Preuzeto 13.04.2009.iz kkul 306 podul.2 k.o.Olovo na osnovu člana 93 ZZK FBiH ("sl.novine FBiH" br.58/02,19/03 i 54/04)	Preuzeto 13.04.2009.iz kkul 306 podul.2 k.o.Olovo na osnovu člana 93 ZZK FBiH ("sl.novine FBiH" br.58/02,19/03 i 54/04)

C

Teretni list

Rbr	UPISI	Iznos (KM)	Primjedba
	Nema tereta.		



B O S N A I H E R C E G O V I N A
FEDERACIJA BOSNE I HERCEGOVINE
ZENIČKO-DOBOJSKI KANTON
OPĆINA OLOVO
Služba za ekonomske poslove

Broj: 04-30-6-2247/09
Datum, 23.09.2009.

IZVOD IZ POSJEDOVNOG LISTA 289/01

Katastarski srez: Kladanj
Katastarska općina: Olovo

Strana: 1

Kat.broj	Prezime i ime i adresa korisnika	Dio posjeda	SV	Sp.prom/god	Mjesto stan.
1888	DRUŠTVENA SVOJINA, OSMOG.ŠKOLA OLOVO	1/1	D		430 024

Parcela	Naziv	Naziv	Površina	Katastarski	Prin.	Spisak					
Dio	Osnov	Pbr.	Pln.Skc.	parcele	kulture	Kl.	ha a m2	prihod	Pl.Sek.	pr/g	
DIO	518	1		DVORIŠTE	Dvorište		12 71			2	
										
							Ukupno:	12 71			

Ostale parcele na zahtjev stranke kao nepotrebne izostavljene

Izvod se izdaje radi regulisanja dokaza o posjedu
i u druge svrhe se ne može upotrijebiti



Po ovlaštenju Načelnika
Rukovodilac:

Merisa Kaljapac dipl.oecc

Zemljišnoknjižni izvadak

041-0-Nar. broj 03-012541

Broj zk.Uloška 308

Katastarska općina Olavo

A. POPISNI LIST

Red. broj	Broj zemljišta (parcela)	OZNAKA NEKRETNINA	POVRŠINA			PRIMJEDBA
			ha	a	m ²	
1	518/1	<i>ovorište</i>		-12	71	
		<i>Ostale k.č. ispuštene.</i>				

B. VLASNIČKI LIST

Red. broj	U P I S I	PRIMJEDBA
	<i>Primljeno: 13. marta 1963. Du h: 1323/63</i>	
	<i>Na osnovu pravomoćnog rješenja Narodnog odbora Opštine Olavo od 28. avgusta 1962. god. h: 03-103 zemljište opisano u A listu pod 1 ukinjuje se kao:</i>	
1	<i>Društvene svojine 99</i>	<i>1/1</i>
	<i>Ostali upisi ispušteni.</i>	

C. TERETNI LIST



Redni broj	UPISI	IZNOS		PRIMJEDBA
		KM		
	i čl. 38 i 39 ZNDZGZ 15/896 konšlejši šugkićev			
	Mbrohima kao pod 1 u biježi se u konšl:			
14	Rakije šugkić r. Salihović se	157/3584		
15	Zakire šugkić kćeri Mbrohima se	157/3584		
16	mladb. Felice šugkić, sine Felice r,	157/3584		
	mladb. Felice šugkić kćeri Felice sine	157/3584		
	Primijeno: 16. 05. 1973. dm: 2216/73			
	Na osnovu čl. 1. Zakona od 10. 6. 1971 god. O: 131/71			
	i čl. 38 i 39 ZNDZGZ 15/896 konšlejši šugkićev			
	Himze kao pod 1 u biježi se u konšl:			
17	Alije šugkić r. Korogić se	157/3584		
18	Felime šugkić sine Himze se	157/3584		
19	Rasima šugkić sine Himze se	157/3584		
20	Murize šugkić mladb. Azije se	157/3584		
	Napomena:			
	Upisani podaci u A, B, C - listu su podaci arhivirane			
	zemljišne knjige za k.o. OLOVO koji su riješenim broj			
	04-30-3-1067/02-9 od 21.10.2002. (Uvjetne norme Federacije			
	BiH br. 60) stavljani van snage.			
	ZEMLJIŠNI KNJIŽNI URED OPĆINSKOG SUDA U VISOKOM			
	Bosna i Hercegovina / Federacija BiH Općinski sud u Visokom 22. 10. 2023 god. Voditelj zak. ureda <i>[Signature]</i>			



C. TERETNI LIST



Redni broj	UPISI	IZNOS		PRIMJEDBA
		KM		
	Primić: 13. marta 1963. g. Duži: 1323/63			
	Na osnovu čl. 37 Zakona o nacionalizaciji neopodričene i grad. zemljišta u kojima se pravo korištenja mezarne i grad. zemljišta opisano u listu A pod I u koristi:			
1.	Karagić Nure r. Mujkić sa	69/896		
2	Yalilbašić Ume r. Mujkić sa	69/896		
3	Karagić Almasa r. Mujkić sa	69/896		
4	Mujkić Rasema um. Nazifa sa	69/896		
5	Mujkić Jfeta um. Muhameda sa	23/896		
6	Kadija Mujkić um. Muhameda sa	23/448		
7	Temse Mujkića um. Nazifa sa	141/296		
	Primićno: 30. decembra 1963. Duži: 6865/63			
	Na osnovu pravomoćnog rješenja Općinskog suda u Sarajevu od 17. 10. 1963. g. 311/63 te čl. 38 i 39 Zakona o nacionalizaciji neopodričene i grad. zemljišta u kojima se pravo korištenja mezarne i grad. zemljišta u kojima se pravo korištenja mezarne i grad. zemljišta opisano u listu A u koristi:			
8	Temse Mujkića sa	1/56		
9	Musa Karagić sa	1/56		
10	Ume Yalilbašić sa	1/56		
11	Almasa Karagić sa	1/56		
12	Rasema Pašalić sa	1/56		
13	Kadija Mujkića sa	1/56		
	Primićno: 15. 5. 1973. Duži: 2214/73			
	Na osnovu rješenja Općinskog suda u Sarajevu od 17. 11. 71 G: 130/71			