

Broj posjedovnog lista: 306
Skupština opštine: OLOVO
Spisak takse red. br. 04-30-G-2247/99

Katastr. opština: OLOVO

(7)

IZVOD-PREPIS

POSJEDOVNOG LISTA

Prezime, očevo ime i ime posjednika	P r i m j e d b a	Kućni broj	Did posjeda	Mjesto stanovanja
NOSIOCI PRAVA NA POS. DIJELOVIMA ZGRADE NA PARCELI BROJ 492/S	ZEMLJIŠTE 1 PODKLOŽAK 1.		1/1	
FEDERALNO MINISTARSTVO ODBRANE	PODKLOŽAK 2.		1/1	
Z.D.K. POL. UPRAVA, OLOVO	PODKLOŽAK 3.		1/1	


Katastarska općina: Olovo

OPĆINSKA GEODETSKA UPRAVA Olovo

Broj plana: 7

KOPIJA KATASTARSKOG PLANA

Razmjera 1: 1000



Parcela broj 492/5 K.O. Olovo
novog premjera odgovara k.c. br.
518/1 dio K.O. Olovo starog premjera.

Naknada po Tar. br. 7. naknada za korištenje podataka promjera i katastra nekretnina, katastra zemljišta i vršenja usluga ("Službeni list SR BiH" br. 41/89, 7/90, 43/90, 22/91, 6/92 i "Službeni list RBiH", br. 19/92, 14/93, 11/94 i 33/94) u iznosu od KM, te po tar. br. Općinske tarife naknade za usluge u iznosu od KM uplaćene i zavedene u spisku porudžbine pod br. /200 god.

Taksa za ovjeru po tar. br. Općinske taksene tarife u iznosu od KM na podnesku nalijepljena i poništena


Katastarski podaci:

Broj posjed. lista	Broj kat. parcele	Kultura	Površina m ²	Posjednik
306	492/5	školaz ulice - pomoćne grade	108	NOJICI prava na posebnim dijelovima parcele na parceli br. 492/5

Olovo dne 24.09 2009 god.

izdao

Alipić



Ovjerava,
Šef općinske geodetske uprave,

[Signature]

STORAK

ORGAN KOJI VODI JAVNU EVIDENCIJU (naziv, sjedište, kontakt-podaci, ovlašteno službeno lice):

OPĆINA OLOVO - SLUŽBA ZA EKONOMSKE POSLOVE - U. BRANJELACA 33

RUKOVODILAC SLUŽBE: MERICA KALJANAC dipl. oec.



Rbr.	PODACI O NEKRETNIMAMA (prema posljednjem stanju u katastru)		
1.	NAZIV POLITIČKE OPŠTINE / OPĆINE	OLOVO	
2.	NAZIV KATASTARSKE OPŠTINE / OPĆINE	OLOVO - STARI PREMJEK	OLOVO - NOVI PREMJEK
3.	BROJ POSJEDOVNOG LISTA	289	306
4.	BROJ KATASTARSKE PARCELE (stari i novi premjer)	518/1 - dio	492/5
5.	OZNAKA PARCELE	DVORIŠTE	ŠKOLSKA ULICA - pomoćna zgrada
6.	POVRŠINA PARCELE	12 71 m ²	1 08 m ²
7.	PODACI O POSJEDNIKU (i dio posjeda)	DRUŠTVENA SVOJINA, OSNOGODIŠNJA ŠKOLA OLOVO	PODULOŽAK BR. 1 NOSIOCI PRAVA NA PJE. DN. ZGR. PODULOŽAK BR. 2 FEDERALNO MINISTARSTVO ODBRANE PODULOŽAK BR. 3 ZGR. POL. UDRAGA, OLOVO
8.	OSTALE NAPOMENE	IZGRADA PO KARON PREMJEK RU NIJE EVIDENTIRANA	

*) Opšte i ažurirane informacije dostupne na: www.oht.mtu.gov.ba/zavaznacimovine

Politička općina/opština: OLOVO

Katastarska općina/opština: OLOVO

0410-NAR-09-012357

NAR i RZ BROJ: _____

ZK uložak: 1396

Zemljišnoknjižni izvadak

A

Popisni list

Rbr	Broj zemljišta (parcele)	OZNAKA NEKRETNINA	Površina			Primjedba
			ha	a	m ²	
1.	492/5E2	ŠKOLSKA ULICA; pom.prostorija u pom.zgradi u ul.Školska bb,izgrađenoj na k.č.492/5 KO Olovo,ulaz -,sprat PR,ozn.dijela 2,pov.90 m2 POMOCNA PROSTORIJA	----	00	90	Preuzeto 13.04.2009.iz kkul 306 podul.3 k.o.Olovo na osnovu člana 93 ZZK FBiH ("sl.novine FBiH" br.58/02,19/03 i 54/04)

B

Vlasnički list

Rbr	UPISI	Primjedba
2.	Udio: 1/1 Tip:Pravo raspolaganja Z.D.K.POL.UPRAVA OLOVO, Adresa: ŠKOLSKA OLOVO; JMB: null Preuzeto 13.04.2009.iz kkul 306 podul.3 k.o.Olovo na osnovu člana 93 ZZK FBiH ("sl.novine FBiH" br.58/02,19/03 i 54/04)	Preuzeto 13.04.2009.iz kkul 306 podul.3 k.o.Olovo na osnovu člana 93 ZZK FBiH ("sl.novine FBiH" br.58/02,19/03 i 54/04)

C

Teretni list

Rbr	UPISI	Iznos (KM)	Primjedba
	Nema tereta.		



Politička općina/opština: OLOVO

Katastarska općina/opština: OLOVO

0410-NAR-09-012350

NAR i RZ BROJ: _____

ZK uložak: 1395

Zemljišnoknjižni izvadak

A

Popisni list

Rbr	Broj zemljišta (parcele)	OZNAKA NEKRETNINA	Površina			Primjedba
			ha	a	m ²	
1.	492/5E1	ŠKOLSKA ULICA; pom.prostorija u pom.zgradi u ul.Školska bb,izgrađenoj na k.č.492/5 KO Olovo,ulaz -,sprat PR,ozn.dijela 1,pov.12 m2 POMOĆNA PROSTORIJA	---	00	12	Preuzeto 13.04.2009.iz kkul 306 podul.2 k.o.Olovo na osnovu člana 93 ZZK FBiH ("sl.novine FBiH" br.58/02,19/03 i 54/04)

B

Vlasnički list

Rbr	U P I S I	Primjedba
2.	Udio: 1/1 Tip:Pravo raspolaganja FEDERALNO MINISTARSTVO ODBRANE, Adresa: SARAJEVO; JMB: null Preuzeto 13.04.2009.iz kkul 306 podul.2 k.o.Olovo na osnovu člana 93 ZZK FBiH ("sl.novine FBiH" br.58/02,19/03 i 54/04)	Preuzeto 13.04.2009.iz kkul 306 podul.2 k.o.Olovo na osnovu člana 93 ZZK FBiH ("sl.novine FBiH" br.58/02,19/03 i 54/04)

C

Teretni list

Rbr	U P I S I	Iznos (KM)	Primjedba
	Nema tereta.		



Potpis referenta



B O S N A I H E R C E G O V I N A
FEDERACIJA BOSNE I HERCEGOVINE
ZENIČKO-DOBOVOJSKI KANTON
OPĆINA OLOVO
Služba za ekonomske poslove

Broj: 04-30-6-2247/09
Datum, 23.09.2009.

IZVOD IZ POSJEDOVNOG LISTA 289/01

Katastarski srez: Kladanj
Katastarska općina: Olovo


Strana: 1

Kat.broj	Prezime i ime i adresa korisnika	Dio posjeda	SV	Sp.prom/god	Mjesto stan.
1888	DRUŠTVENA SVOJINA, OSMOG.ŠKOLA OLOVO	1/1	D		430 024

Parcela	Naziv	Naziv	Površina	Katastarski	Prin. Spisak
Dio Osnov Pbr. Pln.Skc. parcele	parcele	kulture	Kl. ha a m2	prihod	Pl.Sek. pr/g
DIO 518 1	DVORIŠTE	Dvorište	12 71		2
				
		Ukupno:	12 71		

Ostale parcele na zahtjev stranke kao nepotrebne izostavljene

Izvod se izdaje radi regulisanja dokaza o posjedu
i u druge svrhe se ne može upotrijebiti



Po ovlaštenju Načelnika
Rukovodilac:

Merisa Kaljanac dipl.oecc

SUD / ORGAN KOJI VODI JAVNU EVIDENCIJU (naziv, sjedište, kontakt-podaci, ovlašteno službeno lice):

.....OPĆINSKI SUD VISOKO.....

Rbr.	PODACI O NEKRETNINAMA	31.12.1991.	18.03.2005.	Trenutno stanje
1.	NAZIV POLITIČKE OPŠTINE / OPĆINE	OLOVO	OLOVO	OLOVO
2.	NAZIV KATASTARSKJE OPŠTINE / OPĆINE	OLOVO	OLOVO	OLOVO
3.	BROJ ZEMLJIŠNO-KNJIŽNOG ULOŠKA	308 RUČNO	1395 EL	1395 EL
4.	OZNAKA NEKRETNINA (opis i površina)	DVORIŠTE	POMOĆNA PROSTORIJA	POMOĆNA PROSTORIJA
5.	BROJ ZEMLJIŠTA (stari i novi broj parcele)	518/1	492/5 E1	492/5 E1
6.	VRSTA / OBLIK IMOVINE / SVOJINE	DRUŠTVENA SVOJINA		
7.	NOSILAC PRAVA VLASNIŠTVA			/
8.	NOSILAC PRAVA RASPOLAGANJA		FED. MIN. ODBRANE	FED. MIN. ODBRANE
9.	NOSILAC PRAVA UPRAVLJANJA			
10.	NOSILAC PRAVA KORIŠTENJA	FIZIČKA LICA		
11.	NOSILAC NEKOG DRUGOG STVARNOG PRAVA			
12.	TERETI I OGRANIČENJA			
13.	OSTALE NAPOMENE	VAN SNAGE		

Zemljišnoknjižni izvadak

041-0 Nar. broj 05-012531

Broj zk. Uloška 308

Katastarska općina Olavo

A. POPISNI LIST

Red. broj	Broj zemljišta (parcela)	OZNAKA NEKRETNINA	POVRŠINA			PRIMJEDBA
			ha	a	m ²	
1	518/1	dvorište		-12	71	
		Ostale k.č. ispuštene.				

B. VLASNIČKI LIST

Red. broj	U P I S I	PRIMJEDBA
	Primljeno: 13. marta 1963. Du h: 1323/63	
	Na osnovu pravomoćnog rješenja Narodnog odbora Opštine Olavo od 28. avgusta 1962. god. h: 03-103 zemljište opisano u A listu pod 1 uhyrije se	
	kao:	
1	Društvene svojine za	1/1
	Ostali upisi ispušteni.	


C. TERETNI LIST

Redni broj	UPISI	IZNOS		PRIMJEDBA
		KM		
	Primljeno: 13. marta 1963. g. Duhi: 1323/63			
	Na osnovu čl. 37 Zakona o nacionalizaciji ugovornih zapada i grad. zemljišta u kojima se provodi korištenje meizgradenog grad. zemljišta opisanog u listu A pod I u konikt:			
1.	Kanović Nure r. Mujkić ra	69/896		
2.	Yahilbašić Ume r. Mujkić ra	69/896		
3.	Kanović Almase r. Mujkić ra	69/896		
4.	Mujkić Raseme um. Nazifa ra	69/896		
5.	Mujkić Ifete um. Muhameda ra	23/896		
6.	Kadija Mujkić um. Muhameda ra	23/448		
7.	Teuse Mujkić um. Nazifa ra	141/896		
	Primljeno: 30. decembra 1963. Duhi: 6865/63			
	Na osnovu pravomoćnog rješenja Općinskog suda u Sarajevu od 17. 10. 1963. O: 311/63 te čl. 38 i 39 Zakona o nacionalizaciji ugovornih zapada i gradovinskih zemljišta u kojima se provodi korištenje na 1/7 meizgradenog zemljišta Mujkić Brulke u konikt:			
8.	Teuse Mujkić ra	1/56		
9.	Nure Kanović ra	1/56		
10.	Ume Yahilbašić ra	1/56		
11.	Almase Kanović ra	1/56		
12.	Raseme Pašalić ra	1/56		
13.	Kadija Mujkić ra	1/56		
	Primljeno: 10. 5. 1973. Du: 2214/73			
	Na osnovu rješenja G.S. u Sarajevu od 17. 11. 71 G: 130/71			



C. TERETNI LIST

2.

Redni broj	UPISI	IZNOS		PRIMJEDBA
		KM		
	i člana 38 i 39 ZNNZGZ 15/896 konistey's luy'kića			
	Gbrohima kao pod 1 u luy'zi se u konist.			
14	Rahije luy'kić r. Talihović se	157/3584		
15	Zakire luy'kić kćeri Gbrohima se	157/3584		
16	mldb. Zehire luy'kića sine Gbrohima se	157/3584		
	mldb. Felice luy'kić kćeri Gbrohima se	157/3584		
	Primijeno: 15. 05. 1973. DM: 2216/73			
	Na osnovu 65 i Janofera od 10. 6. 1971 god. O: 131/71			
	i čl. 38 i 39 ZNNZGZ 15/896 konistey's luy'kića			
	Ghimze kao pod 1 u luy'zi se u konist.			
17	Alije luy'kić r. Korogić se	157/3584		
18	Felima luy'kić sine Himze se	157/3584		
19	Rasima luy'kića sine Himze se	157/3584		
20	Murize luy'kić n dt. Agić se	157/3584		
	Napomena:			
	Upisani podaci u A, B, C - listu su podaci arhivirane			
	zemljišne knjige za k.o. OLOVO koji su rješeni broj			
	04-30-3-1067/02-9 od 21.10.2002. /, Ustavne norme Federacije			
	BiH l. 60) stavljani van snage.			
	ZEMLJIŠNI KNJIŽNI URED OPĆINSKOG SUDA U VISOKOM			
	22. 10. 2009 god.			
	Voditelj zak. ureda			
				



Socijalistička Republika Bosna i Hercegovina

Opština:Glovo.....

Opštinska komisija za izlaganje podataka o
nekretninama i utvrđivanje prava na nekretninama u

K.o.Glovo.....

Dn. br.04/006-951-1375/2000.....

Katastarskoknjižni spis

Nosioci prava na posebnim dijelovima zgrade na parceli br.492/5

.....
pravni naslov

Bosna i Hercegovina
Federacija Bosne i Hercegovine
Općina Olovo
Komisija za izlaganje podataka o nekretninama
i utvrđivanje prava na nekretninama
Dn.broji 04/000-051-1025/2000
..... 10.02.1992.godine: 2000
.....

Komisija za izlaganje podataka o nekretninama i utvrđivanje prava na nekretninama
općine Olovo, na osnovu člana 79. Zakona o premjeru i katastru nekretnina
("Sl.list RBiH", br. 22/84, 12/87, 26/90 i "Sl.list RBiH", br.4/93 i 13/94), nakon provedenog postupka
izlaganja na javni uvid podataka o nekretninama i utvrđivanja prava na nekretninama,
za nekretnine upisane u popisni list broj 1375, k.o. Olovo donosi

R j e š e n j e

A. Utvrđuje se sadržaj nekretnina u popisnom listu broj 1375, k.o. Olovo,
koje se sastoje od:

1) Zemljišta označenih brojevima katastarskih parcela: 492/5

2) Objekata : Na parceli br.492/5 nalazi se pomoćna zgrada (garaže)
- u podulošku br.1 upisani su zajednički dijelovi pomoćne
zgrade (garaže)
- u podulošku br.2 upisana je jedna pomoćna prostorija (garaža)
- u podulošku br.3 upisane su tri pomoćne prostorije (garaže)

B. Na nekretninama iz tačke A ovog rješenja utvrđuju se prava:

- Pravo raspolaganja na zemljištu u korist: Općine Olovo Olovo sa dijelom 1/1.
- Pravo zajedničkog korištenja zemljišta pomoćne zgrade u korist: nosilaca prava na posebnim dijelovima pomoćne zgrade na parceli 492/5.
- Pravo raspolaganja na posebnim dijelovima pomoćne zgrade upisanim u podulošk 2 u korist: Federalno ministarstvo odbrane Sarajevo sa dijelom 1/1.
- Pravo raspolaganja na posebnim dijelovima: pomoćne zgrade upisanim u podulošk br.3 u korist: ZP-DO kantona BiH Policijski upravn Olovo

C. Na nekretninama iz tačke A ovog rješenja ~~ima~~ nema ograničenja vezanih za se dijelom 1/1 raspolaganje nekretninama.

D. U katastru nekretnina k.o. Olovo izvršiti upis podataka o nekretninama i nosiocima prava na nekretninama, kako je to navedeno u tačkama A, B i C ovog rješenja.

E. Popisni list za zemljište i popisni list za zgrade broj 1375 k.o. Olovo, sastavni su dijelovi ovog rješenja.

Obrazloženje

Komisija za izlaganje podataka o nekretninama u k.o. Olovo, izvršila je dana 08.02.2000 godine izlaganje na javni uvid podatke o nekretninama, upisanih u popisni list za zemljište i popisni list za zgrade broj 1375, k.o. Olovo pa je utvrdila da nosioci prava iz tačke B dispozitiva ovog rješenja nemaju primjedbi na upisane podatke o nekretninama, kao i na podatke o nosiocima i obimu upisanih prava u dispozitivu ovog rješenja, koja su utvrđena na osnovu podataka iz zemljišne knjige, dosadašnjeg katastarskog operata, postojeće dokumentacije i na osnovu izjava nosioca prava i drugih činjenica sadržanih u zapisniku.

Na osnovu izloženog, a shodno odredbama čl. 68. do 78. Zakona o premjeru i katastru nekretnina, odlučeno je kao u dispozitivu.

Protiv ovog rješenja može se izjaviti žalba Federalnoj upravi za geodetske i imovinsko-pravne poslove u Sarajevu, u roku od 15 dana od dana prijema rješenja. Žalbom se može pobijati rješenje samo u pogledu utvrđenih podataka premjera i katastarskog klasiranja zemljišta. Žalba se predaje ovoj Komisiji usmeno na zapisnik, pismeno ili putem pošte, a taksira se sa administrativne takse.

U pogledu utvrđivanja prava na nekretninama može se u roku 30 dana po prijemu ovog rješenja pokrenuti spor kod nadležnog suda.

Dostaviti:

1. Imenovanom
2. U spis predmeta
3. _____



Predsjednik Komisije

[Signature]

Karić, dipl. pravnik./

4 | 1 | Socijalistička Republika Bosna i Hercegovina
 5-7 | 657 | Opština: CLOVO
 8-9 | 100 | Katastarski srez: KADAVU
 10-12 | 006 | Katastarska opština: CLOVO

POPISNI LIST ZA ZEMLJIŠTE

Broj pop. lista	Str.	13	Broj kknj. uložaka	16	46	Broj Dnevnika i datum upisa	60
		13		16	72		82
1375 A		306 101		1375		20.00	

Vs	Podaci o nosiocu prava na zemljištu										Podaci o vrsti i obimu prava na zemljištu					Primjedba				
	1	2	3	4	5	6	7	8	9	10	11	12	13	14	15		16			
931	8	Indikacija nosioca prava na zemljištu					42	78	Matični broj			90	Šifra		Vrsta prava na zemljištu		Pos.	Obim prava na zemljištu		
	43	Središte ili prebivalište i adresa					77	17				29	30	32			33	34	45	
		OPĆINA CLOVO CLOVO, BRANILACA							1043625						PRAVO RASPOLAGAČA		-	1	1	
		NOSIOCI PRAVA NA POSEBNIM DIJELOVIMA ZGRADE NA PARCELI 492/5							9006004920059						PRAVO ZAJED. KORISC.		-	1	1	
															ZEMLJIŠA ZGRADE		-	1	1	

Sektor vlasn. Namjena korišćenja	Broj katastarske parcele					Broj zgrade na parceli	Broj			Naziv parcele ili ulica i kućni broj	Kultura i klasa ili način korišćenja neplodnog zemljišta	Površina			Šifra tereta i ogranj.	Pripis iz pl. broj ili Otpis u pl. broj	Primjedba							
	osnovni	podbroj	23	24	26		plana	skice	3			34	ha	a				m²	61	68	69	71		
17	8	19	23	24	26	27	8	29	0	31.	3	34	53	54	(Šifra)	60	61		68	69	71		11	12
1		2				3		4		5		6	7			8	9		10					
1		492				5		7		53		540				8			108					3P-301

Izdaje: Republička uprava za geodetske poslove i katastar nekretnina

Nosioci upisanih prava: 1) 4)
 2) 5)
 Tiskanica: 2) 6)
 KN br. 1 3)

Ukupno 108

Mjesto i datum izlaganja podataka
 CLOVO 8.2.2000 god

Članovi komisije: 1) [Signature]
 2) [Signature]
 3) [Signature]

VJESNIK ZGB 504

4-11 Socijalistička Republika Bosna i Hercegovina
 5-7 667 Opština: OLOVO
 8-9 130 Katastarski srez: KLADAV
 10-12 306 Katastarska opština: OLOVO

POPISNI LIST ZA ZGRADE I POSEBNE DIJELOVE ZGRADA

Broj pop. lista	Str	13 Broj kknj.	16 uoš. 16	48 Broj dnevnika	58 i datum upisa
1375	4	306		1375	2000

Vs 9 3 4 1 3	PODACI O NOSIOCU PRAVA NA OBJEKTU						PODACI O VRSTI I OBIMU PRAVA NA ZGRADI I POSEBNOJ DIJELU ZGRADE						Broj pod-uloška
	Indikacija nosioca prava na objektu			Matični broj			Vrsta prava na objektu			Obim prava na objektu			
43	Sjedište ili prebivalište i adresa						Vrsta prava na objektu						45 47
	REPUBLIKA BOSNA I HERCEGOVINA						PRAVO KORISC. ZAJED.						
	SARAJEVO						DIJELOVA ZGRADE						1 1 1
	Z. D. R. MUP. POLICIJSKA UPRAVA OLOVO						PRAVO RASPOLAGANJA						1 1 2
	OLOVO, ŠKOLJKA						PRAVO RASPOLAGANJA						1 1 3

KN br. 2. Izdaje: Republička uprava za geodetske poslove i katastar nekretnina

Broj poduloška	Sektor vlasn.	Broj katastarske parcele		Za zgradu				Za poseban dio zgrade				Broj					Površina u m ²	Namjena korištenja objekta	Sifra tereta i ograničenja	Pripis iz pl. broja ili otpis u pl. broj	Primjedba
		osnovni	pod-broj	Br. zgrade na parceli	Godina izgradnje zgrade	Vrsta obj. osn. izgr.	Broj spratova	Broj ulaza	Broj sprata	Oznaka pos dijela zgrade	soba	poslovnih prostora	kuhinja	kupaonica	WC	ost. prost.					
1	2	3		4	5	6	7	8	9	10	11	12	13	14	15	16	17	18	20	21	22
2	2	492	5	-	950	11	PR	-	PR	4	-	-	-	-	-	12	6111				
3	2	492	5	-	950	11	PR	-	PR	2	-	-	-	-	-	3	906111				
4	2	492	5	-	950	11	PR	-	-	-	-	-	-	-	-	108	6110				

Nosioci upisanih prava: 1) *[Signature]* 4) *[Signature]*
 2) *[Signature]* 5) *[Signature]*
 3) *[Signature]* 6) *[Signature]*

UKUPNO: 210

Mjesto i datum izlaganja podataka: OLOVO 8. 2. 2000

Članovi komisije: 1) *[Signature]*
 2) *[Signature]*
 3) *[Signature]*

Bosna i Hercegovina

Federacija Bosne i Hercegovine

Općina Olovo

Komisija za izlaganje podataka o nekretninama

i utvrđivanje prava na nekretninama

Dn.broj: 04/006-951-1375/2000

10.02. 19 godine 2000 god.

Z a p i s n i k

o toku izlaganja na javni uvid podataka o nekretninama i utvrđivanju prava na nekretninama

Komisija za izlaganje podataka o nekretninama i utvrđivanje prava na nekretninama općine Olovo izvršila je, dana 08.02.19 2000 godine, izlaganje na javni uvid podatke o nekretninama i prava na nekretninama koje su evidentirane u popisnom listu broj 1375 katastarske opštine Olovo

Prisutni:

Službena lica:

1. Karić Zijad, predsjednik komisije
2. Burza Muhamed, član komisije
3. Mešić Amir, član komisije
4. Mašić Amira, zapisničar

Stranke, odnosno njihovi zastupnici ili punomoćnici:

1. Federalno Ministarstvo Odbrane Sarajevo Sarajevo
2. Za-00 Kanton Policijske Uprava Olovo Brčanska, 1676778
3. _____, _____, _____
4. _____, _____, _____

Svjedoci i druge stranke:

1. _____, _____, _____
2. _____, _____, _____
3. _____, _____, _____

Stručna lica:

1. Poljoprivredni stručnjak:
2. Građevinski stručnjak:

Izlaganje podataka početo u _____ sati i _____ minuta

Nakon što je utvrđen identitet stranaka i drugih učesnika u postupku izlaganja podataka, Komisija je upoznala prisutne sa predmetom postupka i stavila im na uvid podatke o nekretninama (zemljištima građevinskim objektima) koji su prikupljeni u toku premjera i katastarskog klasiranja zemljišta. Prisutni su posebno upozoreni da su dužni da govore istinu i da će u protivnom snositi zakonske posljedice.

Stranaka: Dana 08.02.2000 god. u prostorije pozvani pristupiše gosp. Kemal Bekić, načelnik P.U. Olovo i gosp. Zinić Ramo načelnik O.N.C. Olovo te nakon uvida u prateću dokumentaciju iz predmeta br. 1375 izjaviše:

Na predmetnoj parceli sagrađene su zajedničkim sredstvima pomoćne zgrade (garaže) još 1975 god. i fizički se zna koja institucija koristi koju garažu. U momentu saslušavanja gore navedenih stranaka prisutna je bila i gospodja Amira Zusevdžija Kantonalni pravobranilac 401-03 kantona i ista je doprinjela uspješnoj fizičkoj diobi pomoćnih objekata (garaža) kako je to prikazano na tlocrtima koji se nalaze u predmetu br. 1375.

Uporedjivanjem podataka starog i novog premjera utvrđeno je da parcela 492/5 novog premjera odgovara k.c. br. 518/1 starog premjera, a upisana u z.k.ul. br. 308 k.o. Olovo na ime Kečagić Nure i dr.

Predmetna parcela zavedena je u SP br. 301 pa po rješavanju istog stranci će se dostići rješenje sa kopijama popisnih listova.

Na nekretninama sadržanim u predmetnom popisnom listu ~~ima~~ nema ograničenja vezanih za nekretnine.

Za nekretnine u Pl. br. 1325 prema izjavi prisutnih stranaka, nosilac državnih obaveza na prihod od poljoprivredne djelatnosti i zgrada bit će Nosioci prava na posebna dijelovine zgrade
Zapisnik je pročitao u prisustvu svih lica koja su prisustvovala izlaganju podataka.

Na zapisnik nisu stavljene primjedbe.

Izlaganje podataka zaključeno u _____ sati i _____ minuta.

Stranke:

1. _____
2. _____
3. _____
4. _____

Zapisničar:

Madic Amur

Članovi Komisije:

1. *Sturay*
2. *Alžca*
3. *Amur Emir*

Svjedoci:

1. _____
2. _____

