



Broj parcele	Broj posjed. lista	Naziv parcele	Kultura	Klasa	Površina			Katastarski prihod	Primjedba
					ha	a	m ²	dinara	
1	2	3	4	5	6			7	8
568/7		u ULICA H.K.G.	STAMBENO POSLOVNA ZGRADA				209		
		PODULOŽAK BR. 1.							
		ZAJEDNIČKI DIJELOVI ZGRADE							
		PODULOŽAK BR. 6.							
		- POSLOVNI PROSTOR U PRIVREDI (OZNAKA DJ. ZGRADE PR-1)					71		
		- POSLOVNI PROSTOR U PRIVREDI (OZNAKA DJ. ZGRADE PR-2)					16		
		JA ZAHTJEV STRANKE PODULOŽAK OSTALI PARCELE ISPUSTANE							
		Olovo, 24. 09. 09.							
									
									

Politička općina/opština: OLOVO

Katastarska općina/opština: OLOVO

0410-NAR-09-0 12353

NAR i RZ BROJ: _____

ZK uložak: 327

Zemljišnoknjižni izvadak

A

Popisni list

Rbr	Broj zemljišta (parcele)	OZNAKA NEKRETNINA	Površina			Primjedba
			ha	a	m ²	
1.	568/7*	ULICA H.K.GRADAŠEEVI STAMB.POSL. ZGRADA	---	02	01	Preuzeto 13. 03. 2009. od katastra.

B

Vlasnički list

Rbr	UPISI	Primjedba
1.	Udio: 1/1 Tip:Pravo raspolaganja OPCINA OLOVO, Adresa: ; JMB: 0000001043625	Preuzeto 13. 03. 2009. od katastra.
2.	Udio: 1/1 Tip:Pr.zaj.kor.zemljišta zgrade NOS.PRAV.NA POS.DIJ.ZGR.NA PARC.568, Adresa: ; JMB: 9006005680078	Preuzeto 13. 03. 2009. od katastra.

C

Teretni list

Rbr	UPISI	Iznos (KM)	Primjedba
1.	N.O.UGOVORA O POKLONU NEKRETNINA(STANA)OV.BR.53/02 OPĆINSKOG SUDA OLOVO,OD 20.02.2002 GODINE, ZABILJEŽENO JE PRAVO DOŽIVOTNOG UŽIVANJA STANA KOJI JE PREDMET NAPRIJED POMENUTOG UGOVORA, U KORIST HADŽIABDIĆ FADILA ISNA MUHAREMA. ; Nosioc: HADŽIABDIĆ MUHAREMA FADIL		Preuzeto 13. 03. 2009. od katastra.

Zaprimljeni predmet
pod brojem: 041-0-DN-09-00 1296 i
041-0-DN-09-00 1920
kopi nisu okončani.



Potpis referenta:

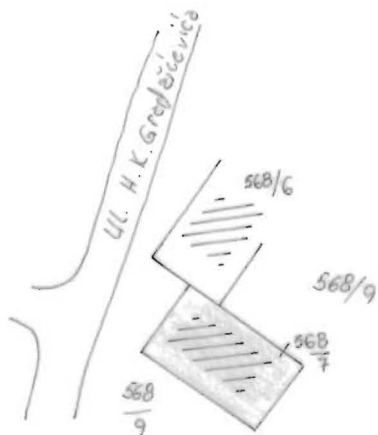
Katastarska općina: Olovo

OPĆINSKA GEODETSKA UPRAVA Olovo

Broj plana: 7

KOPIJA KATASTARSKOG PLANA

Razmjera 1: 1000



*Parcela broj 568/7 k.o. Olovo
stvarnog promjera odgovarajućeg r.c. br.
441/12 div i 440/3 k.o. Olovo
stvarnog promjera.*

Naknada po Tar. br. 7. naknada za korištenje podataka promjera i katastra nekretnina, katastra zemljišta i vršenja usluga ("Službeni list SR BiH" br. 41/89, 7/90, 43/90, 22/91, 6/92 i "Službeni list RBiH", br. 19/92, 14/93, 11/94 i 33/94) u iznosu od KM te po tar. br. Općinske tarife naknade za usluge u iznosu od KM uplaćene i zavedene u spisku porudžbine pod br. /200 god.

Taksa za ovjeru po tar. br. Općinske taksene tarife u iznosu od KM na podnesku nalijepljena i poništena

Katastarski podaci:

Broj posjed. lista	Broj kat. parcele	Kultura	Površina m ²	Posjednik
328	568/7	UL. H. K. Gredelčevića - ^{stems. - pol.} zgrade	201	Novioci prava na posebnim dijelovima zgrade na parceli broj 568/7

Olovo dne 24.09. 2009. god.

izdao, Čopić

Ovjerava,
Šef općinske geodetske uprave,

SUD / ORGAN KOJI VODI JAVNU EVIDENCIJU (naziv, sjedište, kontakt-podaci, ovlašteno službeno lice):

OPĆINSKI SUD VIŠOKO

Rbr.	PODACI O NEKRETNINAMA	31.12.1991.	18.03.2005.	Trenutno stanje
1.	NAZIV POLITIČKE OPŠTINE / OPĆINE	OLOVO	OLOVO	OLOVO
2.	NAZIV KATASTARSKJE OPŠTINE / OPĆINE	OLOVO	OLOVO	327
3.	BROJ ZEMLJIŠNO-KNJIZNOG ULOŠKA	205	327	
4.	OZNAKA NEKRETNINA (opis i površina)	KUĆA SA KUCSTEM I DVOKSTEN 210 m ²	STAMBENA POSLOVNA ZGRADA 201 m ²	STAMBENA POSLOVNA ZGRADA 201 m ²
5.	BROJ ZEMLJIŠTA (stari i novi broj parcele)	440/3	568/7	568/7
6.	VRSTA / OBLIK IMOVINE / SVOJINE	DRUŠTVENA SVOJINA	PRAVO RASPOLAGANJA OPĆINA OLOVO - NOSILAC PRAVA NA POS. DIZ. ZGR. NA PAR. 568	- PRAVO RASPOLAGANJA - OPĆINA OLOVO - NOSILAC PRAVA NA POSJEDEN ZGR. NA PAR. 568
7.	NOSILAC PRAVA VLASNIŠTVA			
8.	NOSILAC PRAVA RASPOLAGANJA		OPĆINA OLOVO	OPĆINA OLOVO
9.	NOSILAC PRAVA UPRAVLJANJA			
10.	NOSILAC PRAVA KORIŠTENJA			
11.	NOSILAC NEKOG DRUGOG STVARNOG PRAVA			
12.	TERETI I OGRANIČENJA		DA	DA
13.	OSTALE NAPOMENE		ZAPRIJELENI D: 1296/09 1920/09	D: 1296/09 1920/09

Broj: 04-30-6-2247/09
Datum, 24.09.2009.

IZVOD IZ POSJEDOVNOG LISTA 291/02

Katastarski srez: Kladanj
Katastarska općina: Olovo

Strana: 1

Kat.broj	Prezime i ime i adresa korisnika	Dio posjeda	SV	Sp.prom/god	Mjesto stan.
1890	DRUŠTVENA SVOJINA, DRVNA IND. KRIVAJA ZAVIDOVIĆI	1/1	D		430 024

Parcela	Naziv	Naziv	Površina	Katastarski	Prin.	Spisak
Dio Osnov Pbr. Pln.Skc.	parcele	kulture	Kl. ha a m2	prihod	Pl.Sek.	pr/g
441 12	POD MEKOM-PUT	Nekategorisani	17 88			2
					
		Ukupno:	17 88			

Ostale parcele na zahtjev stranke kao nepotrebne izostavljene

Izvod se izdaje radi regulisanja dokaza o posjedu
i u druge svrhe se ne može upotrijebiti



Po ovlaštenju Načelnika
Rukovodilac:

Merisa Kaljanac dipl.oecc

B O S N A I H E R C E G O V I N A
FEDERACIJA BOSNE I HERCEGOVINE
ZENIČKO-DOBOJOJSKI KANTON
OPĆINA OLOVO
Služba za ekonomske poslove

Broj: 04-30- 6-2247/09
Datum, 24.09.2009.

PREPIS POSJEDOVNOG LISTA 888/02

Katastarski srez: Kladanj
Katastarska općina: Olovo

Strana: 1

Kat.broj	Prezime i ime i adresa korisnika	Dio posjeda	SV	Sp.prom/god	Mjesto stan.
2405	DRUŠTVENA SVOJINA SIZ OLOVO	1/1	D		430 024

Parcela	Naziv	Naziv	Površina	Katastarski	Prin.	Spisak
Dio Osnov Pbr. Pln.Skc.	parcele	kulture	ha a m2	prihod	Pl.Sek.	pr/g
440 3	TRNOVAĆA	Livada	30 32	33,66		2
			Ukupno:	30 32	33,66	



Po ovlaštenju Načelnika
Rukovodilac:

M.P. Merisa Kaljanac dipl.oecc

ORGAN KOJI VODI JAVNU EVIDENCIJU (naziv, sjedište, kontakt-podaci, ovlašteno službeno lice):

OPĆINA OLOVO - SLUŽBA ZA EKONOMSKE POSLOVE - UL. BRANIKOVA 33

RUKOVODILAC SLUŽBE: MERISA KALJANAC dipl.oec.



Rbr.	PODACI O NEKRETNIMAMA (prema posljednjem stanju u katastru)		
1.	NAZIV POLITIČKE OPŠTINE / OPĆINE	OLOVO	
2.	NAZIV KATASTARSKE OPŠTINE / OPĆINE	OLOVO - STARI PREMJEK	OLOVO - NOVI PREMJEK
3.	BROJ POSJEDOVNOG LISTA	291 888	328
4.	BROJ KATASTARSKE PARCELE (stari i novi premjer)	1- 441/12-dio ; 2- 440/3-dio	568/7
5.	OZNAKA PARCELE	1- POD MEKON-PUT- NEKATEG. PUT 2- TRNOVAČA-LIVADA 3	ULICA HKGRADAŠČEVIĆA- STAMB. POSLOVNA ZGRADA
6.	POVRŠINA PARCELE	1- 17 88m ² ; 2- 30 32m ²	2 01 m ²
7.	PODACI O POSJEDNIKU (i dio posjeda)	1- DRUŠTVENA SVOJINA, DRVA INDUSTRIJA KRIVAJA ZAVIDOVIĆ 2- D.S. - SIZ OLOVO	<u>PODULOŽAK 1</u> NOSIOCI PRAVA NA POS. DIO ZGRADE <u>PODULOŽAK 6</u> ZPP FBH, FILIJALA ZENICA, EKLP. OLOVO
8.	OSTALE NAPOMENE	ZGRADA PO STACIJON PREMJEK NIJE EVIDENTIRANA	

*) Opšte i ažurirane informacije dostupne na: www.olr.inti/popis/zavjescimaovine