




| Broj parcele | Broj posjed. lista | Naziv parcele | Kultura | Klasa | Površina | | | Katastarski prihod | P r i m j e d b a |
|-----------------|--------------------------|---|--------------------------------|-------|----------|---|----------------|-----------------------|-------------------|
| | | | | | ha | a | m ² | dinara | |
| 1 | 2 | 3 | 4 | 5 | 6 | | | 7 | 8 |
| 568/6 | | ULICA H.K.G. | STAMBENO POSLOVNA ZGRADA | | | | 244 | | |
| | | PODULOŽAK | BR. 1. | | | | | | |
| | | ZAJEDNIČKI DIJELOVI ZGRADE | | | | | | | |
| | | PODULOŽAK | BR. 6. | | | | | | |
| | | - POSLOVNI PROSTOR U PRIVREDI (OZNAKA DIJ. ZGRADE PR-2) | | | | | 55 | | |
| | | NA ZAMJENU STRANKE PODULOŽACI OSTALI PARCELE ISPUŠTANI | | | | | | | |
| | | Olovo, 24.09.09. | | | | | | | |
| | |  | | | | | | | |
| | |  | | | | | | | |
| | |  | | | | | | | |

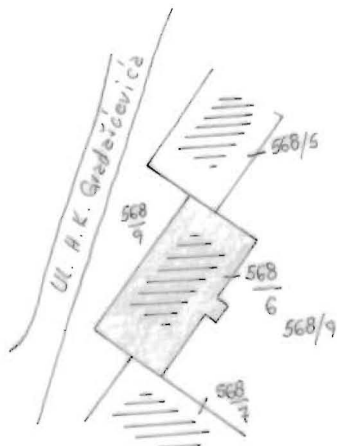
Katastarska općina: Olovo

OPĆINSKA GEODETSKA UPRAVA Olovo

Broj plana: 7

KOPIJA KATASTARSKOG PLANA

Razmjera 1 : 1 000



Parcele broj 568/6 k.o. Olovo
novog promjera odgovara k.č.br.
44/12 dio k.o. Olovo starog promjera.

Naknada po Tar. br. 7. naknada za korištenje podataka promjera i katastra nekretnina, katastra zemljišta i vršenja usluga ("Službeni list SR BiH" br. 41/89, 7/90, 43/90, 22/91, 6/92 i "Službeni list RBiH", br. 19/92, 14/93, 11/94 i 33/94) u iznosu od KM, te po tar. br. Općinske tarife naknade za usluge u iznosu od KM uplaćene i zavedene u spisku porudžbine pod br. /200 god.

Taksa za ovjeru po tar. br. Općinske taksene tarife u iznosu od KM na podnesku nalijepljena i poništena

Katastarski podaci:

| Broj posjed. lista | Broj kat. parcele | Kultura | Površina m ² | Posjednik |
|--------------------|-------------------|--|-------------------------|---|
| 327 | 568/6 | Ul. A.K. Gredičevića <small>stari 2011 poslovanje zgrade</small> | 244 | Novioci prava na posebnim dijelovima zgrade na parceli broj 568/6 |
| | | | | |
| | | | | |
| | | | | |
| | | | | |
| | | | | |

Olovo, dne 24.09. 2009 god.

izdao

Kopić

IZ OBLASTI I HERCEGOVINI
OPĆINSKI DOBOJSKI KANTON
SLUŽBA ZA
EKONOMSKE
POSLOVE

Ovjerava,
Šef općinske geodetske uprave,
[Signature]

Politička općina/opština: **OLOVO**
Katastarska općina/opština: **OLOVO**

0110-NAR-09-012358
NAR i RZ BROJ: _____
ZK uložak: **326**

Zemljišnoknjižni izvadak

A

Popisni list

| Rbr | Broj zemljišta (parcele) | OZNAKA NEKRETNINA | Površina | | | Primjedba |
|-----|-----------------------------|---|----------|----|----------------|---|
| | | | ha | a | m ² | |
| 1. | 568/6 | ULICA H.K.GRADAŠEEVI; STAMB.POSL. ZGRADA | --- | 02 | 44 | Preuzeto 13. 03. 2009. od katastra. ETAŽIRANJE: OD ZK.UL.1443 DO ZK.UL.1469 |

B

Vlasnički list

| Rbr | U P I S I | Primjedba |
|-----|---|--|
| 1. | Udio: 1/1 Tip:Pravo raspolaganja OPCINA OLOVO, Adresa: ; JMB: 0000001043625 | Preuzeto 13. 03. 2009. od katastra. |
| 2. | Udio: 1/1 Tip:Pr.zaj.kor.zemljišta zgrade NOS PRAV.NA POS.DIJ.ZGR.NA PARC.568, Adresa: ; JMB: 8006005680066 | Preuzeto 13. 03. 2009. od katastra. |

C

Teretni list

| Rbr | U P I S I | Iznos (KM) | Primjedba |
|-----|---|------------|--|
| 1. | N.O.DOPIŠA AGENCIJE ZA PRIVATIZACIJU ZDK, BR.20-05-1196/05, ZABILJEŽUJE SE OBAVIJEST DA SE OBUSTAVE, ODNOSNO STAVE VAN SNAGE PROVEDENE RADNJE UKNJIŽBE ZALOŽNOG PRAVA NA NEKRETNINAMA DD*PROMET OLOVO. ; Nosioc: AGENCIJA ZA PRIVATIZACIJU ZDK | | Preuzeto 13. 03. 2009. od katastra. |
| 2. | Prim.01.04.2009.Broj:041-0-Dn-09-001271 Na osnovu Ugovora o zasnivanju hipoteke obrađenog od strane Notara Indire Turkmanović,Opština Stari Grad Sarajevo broj:2491/08 od 15.07.2008.godine,uknjižuje se hipoteka na nekretninama dužnika- založnog dužnika Trakić Safeta sina Adema za osiguranje obaveza po osnovu Ugovora o kreditu broj:2086/1 od dana 11.07.2008.godine zaključen između Povjerioca i dužnika-založnog dužnika u ukupnom iznosu od 80.000,00 KM (osamdesethiljada KM),uz varijabilnu kamatnu stopu od 6,99% na godišnjem nivou, na period od 180 mjeseci, odnosno 15 godina od dana stavljanja kredita na raspolaganje Korisniku kredita u korist: POSTBANK BH D.D. SARAJEVO Mjesečne obaveze Korisnika kredita su definisane otpaltnim planom koji je sastavni dio ugovora o kreditu i iznose 709.06 KM, te uz druge uslove bliže definisane pojedinačnim ugovorom. | 80000 | POSTBANK BH DD SARAJEVO |

Upisuje se izjava Dužnika-založnog dužnika da se bez odlaganja podvrgava neposrednom izvršenju na nekretninama koje su predmet hipoteke, i to tako da je ona neposredno izvršna prema svakodobnom vlasniku nekretnine.
Upisuje se zabrana otudenja i daljeg opterećenja nekretnina bez izričite saglasnosti Hipotekarnog povjerenika.

| | | |
|----|---|---|
| 3. | Prim.02.04.2009.Broj:041-0-Dn-09-001374 Na osnovu zahtjeva AGENCIJE ZA PRIVATIZACIJU ZENIČKO-DOBOJSKOG KANTONA o zabrani raspolaganja nekretninama dd "PROMET" Olovo broj: 15-05-824/08 od 19.12.2008.godine i upisuje se zabrana prometa nekretninama i hipotekarnog zalaganja bez saglasnosti Agencije za privatizaciju Zeničko-dobojskog kantona. | ZABRANA RASPOLAGANJA I HIPOTEKARNOG ZALAGANJA |
| 4. | Prim.21.04.2009.Broj.041-0-Dn-09-001607 Upisuje se OBAVJEŠTENJE stečajnog upravnika Vitomira Tošanovića o otvaranju stečajnog postupka DD "PROMET" OLOVO broj:St.6/09 od 15.04.2009.godine. | OBAVJEST O OTVARANJU STEČAJNOG POSTUPKA |



Potpis referenta: _____



B O S N A I H E R C E G O V I N A
FEDERACIJA BOSNE I HERCEGOVINE
ZENIČKO-DOBOBOJSKI KANTON
OPĆINA OLOVO
Služba za ekonomske poslove

Broj: 04-30-6-2247/09
Datum, 24.09.2009.

IZVOD IZ POSJEDOVNOG LISTA 291/02

Katastarski srez: Kladanj
Katastarska općina: Olovo


Strana: 1

| Kat.broj | Prezime i ime i adresa korisnika | Dio posjeda | SV | Sp.prom/god | Mjesto stan. |
|----------|---|-------------|----|-------------|--------------|
| 1890 | DRUŠTVENA SVOJINA, DRVNA IND. KRIVAJA ZAVIDOVIĆI | 1/1 | D | | 430 024 |

| Parcela | Naziv | Naziv | Površina | Katastarski | Prin. | Spisak |
|-------------------------|---------------|----------------|-------------|-------------|---------|--------|
| Dio Osnov Pbr. Pln.Skc. | parcele | kulture | Kl. ha a m2 | prihod | Pl.Sek. | pr/g |
| 441 12 | POD MEKOM-PUT | Nekategorisani | 17 88 | | | 2 |
| | | | | | | |
| | | | Ukupno: | 17 88 | | |

Ostale parcele na zahtjev stranke kao nepotrebne izostavljene

Izvod se izdaje radi regulisanja dokaza o posjedu
i u druge svrhe se ne može upotrijebiti



Po ovlaštenju Načelnika
Rukovodilac:

M.P.

Merisa Kaljarić dipl.oec

ORGAN KOJI VODI JAVNU EVIDENCIJU (naziv, sjedište, kontakt-podaci, ovlašteno službeno lice):

OPĆINA OLOVO - SLUŽBA ZA EKONOMSKE POSLOVE - UL. BRANILACA 153

RUKOVODILAC SLUŽBE - MERISA KALJANAC



| Rbr. | PODACI O NEKRETNIMANA (prema posljednjem stanju u katastru) | | |
|------|---|---|---|
| 1. | NAZIV POLITIČKE OPŠTINE / OPĆINE | OLOVO | |
| 2. | NAZIV KATASTARSKE OPŠTINE / OPĆINE | OLOVO - STARI PREMJEK | OLOVO - NOVI PREMJEK |
| 3. | BROJ POSJEDOVNOG LISTA | 291 | 327 |
| 4. | BROJ KATASTARSKE PARCELE (stari i novi premjer) | 441/12 - dlo | 568/6 |
| 5. | OZNAKA PARCELE | POD MEKOM - PUT - NEKATEG - ORISANI PUT | ULICA H.K.G. - STAMBENO POSLOVNA ZGRADA |
| 6. | POVRŠINA PARCELE | 17,88m ² | 244m ² (55m ²) |
| 7. | PODACI O POSJEDNIKU (i dio posjeda) | DRUŠTVENA SVOJINA, DRUŠVA INDUSTRIJA KRIVAJA ZAVIDOVICI | PODULOŽAR BR.1 NOSIOCI PRAVA NA POS. DIJELOVIMA ZGRADE PODULOŽAR BR.6 DRUŠTVENI FOND PIO BIH FILIJALA ZENICA |
| 8. | OSTALE NAPOMENE | ZGRADA PO STAROM PREMJEK NIJE EVIDENTIRANA | |

*1) Opleć i ažurirane informacije dostupne na: www.ohr.mt/bosnia.hr/zavijest/ovras

Zemljišnoknjižni izvadak

041-0-Nar. broj 02-012538

Broj zk.Uloška 1111

Katastarska općina Olovo

A. POPISNI LIST

| Red. broj | Broj zemljišta (parcela) | OZNAKA NEKRETNINA | POVRŠINA | | | PRIMJEDBA |
|-----------|--------------------------|-----------------------|----------|------|----------------|-----------|
| | | | ha | a | m ² | |
| 1. | 441/12 | oronica Trnovrće | | 1899 | | |
| | | ostale k.č. ispuštene | | | | |
| | | | | | | |
| | | | | | | |
| | | | | | | |
| | | | | | | |
| | | | | | | |
| | | | | | | |
| | | | | | | |
| | | | | | | |
| | | | | | | |
| | | | | | | |
| | | | | | | |

B. VLASNIČKI LIST

| Red. broj | U P I S I | PRIMJEDBA |
|-----------|---|-----------|
| | Prim. 25. decembra 1985. Dm. br: 9551/85 | |
| | Provano stanje vlasničkog lista ul. 629 zemljište u A-listu uknjižuje se kao: | |
| 1. | Društvena svojina sa 1/1 | |
| | Upisuje se protiv raspolaganja na osnovu rješenja opštine Olovo od 15.04.1985. i zaključka od 02.12.1985. br. 04-475-11 u korist: | |
| 2 | Opštine Olovo | |
| | | |
| | | |

SUD / ORGAN KOJI VODI JAVNU EVIDENCIJU (naziv, sjedište, kontakt-podaci, ovlašteno službeno lice):

OPĆINSKI SUD VIŠOKO

| Rbr. | PODACI O NEKRETNINAMA | 31.12.1991. | 18.03.2005. | Trenutno stanje |
|------|--|---|--|--|
| 1. | NAZIV POLITIČKE OPŠTINE / OPĆINE | OLOVO | OLOVO | OLOVO |
| 2. | NAZIV KATASTARSKJE OPŠTINE / OPĆINE | OLOVO | OLOVO | OLOVO |
| 3. | BROJ ZEMLJIŠNO-KNJIŽNOG ULOŠKA | 291 | 327 | 327 |
| 4. | OZNAKA NEKRETNINA (opis i površina) | ORANIČA - TRNOVAČE 18,99m ² | ULICA H.K. GRADAŠEVI STAT. POS. ZGRAD 2,44m ² | ULICA H.K. GRADAŠEVI STAT. POS. ZGRAD 2,44m ² |
| 5. | BROJ ZEMLJIŠTA (stari i novi broj parcele) | 441/12 | 568/6 | 568/6 |
| 6. | VRSTA / OBLIK IMOVINE / SVOJINE | D.S. OPŠTINA OLOVO | ULICA H.K. GRADAŠEVI OPĆINA OLOVO POS. PRAV. LA POS | OPĆINA OLOVO POS. PRAV. LA POS ZGRAD. LA PAR. 568 |
| 7. | NOSILAC PRAVA VLASNIŠTVA | | | / |
| 8. | NOSILAC PRAVA RASPOLAGANJA | OPĆINA OLOVO | | OPĆINA OLOVO |
| 9. | NOSILAC PRAVA UPRAVLJANJA | | | |
| 10. | NOSILAC PRAVA KORIŠTENJA | | | |
| 11. | NOSILAC NEKOG DRUGOG STVARNOG PRAVA | | | |
| 12. | TERETI I OGRANIČENJA | / | | |
| 13. | OSTALE NAPOMENE | STAVLJENO VAN SILAGE 2002. | | |