

5

BOSNA I HERCEGOVINA
 FEDERACIJA BOSNE I HERCEGOVINE
 ŽUPANIJA POSAVSKA
 OPĆINA ODŽAK

Služba za prostorno uređenje i katastar
 nekretnina

Broj: 05-30-1-2867/2009
 Datum, 23.11.2009.

UNIJETI 12 CRPC

PRIJEPIS POSJEDOVNOG LISTA 1694/02

Katastarski srez: Bosanski Šamac
 Katastarska općina: Donja Dubica

Stranica: 1

Kat.broj	Prezime i ime i adresa korisnika	Dio posjeda	SV	Sp.prom/god	Mjesto stan.
7749	DS:REPUBLIČKI SIZ ZA VODOPRIVREDU SARAJEVO	1/1	D		400 000

Parcela	Naziv	Naziv	Površina	Katastarski	Prin.	Spisak	
Dio Osnov Pbr. Pln. Skc. parcele	parcele	kulture	Kl. ha a m2	prihod	Pl.Sek.	pr/god	
111	3	PUSTARSKA MERA	Njiva	3	40 35	186,01	2
118	1	UGLJEŠIĆKA	Pašnjak	2	42 04	18,50	2
118	2	UGLJEŠIĆKA	Pašnjak	2	18 15	7,99	2
123	4	UGLJEŠIĆKA	Kanal		60		2
123	5	UGLJEŠIĆKA	Njiva	3	5 02	23,14	2
123	6	UGLJEŠIĆKA	Njiva	3	5 42	24,99	2
124	3	UGLJEŠIĆKA	Njiva	3	10 25	47,25	2
124	4	UGLJEŠIĆKA	Njiva	3	9 20	42,41	2
126	2	BOGAZ	Njiva	3	90	4,15	2
126	3	BOGAZ	Njiva	3	5 40	24,89	2
140	2	UGLJEŠIĆKA	Njiva	3	40	1,84	2
140	3	UGLJEŠIĆKA	Njiva	3	94	4,33	2
141	2	UGLJEŠIĆKA	Šuma	3	65	0,93	2
141	3	UGLJEŠIĆKA	Šuma	3	1 28	1,83	2
142	2	MALI BOGAZ	Njiva	3	85	3,92	2
142	3	MALI BOGAZ	Njiva	3	1 60	7,38	2
143	2	BOGAZ	Njiva	3	1 75	8,07	2
143	3	PUSTARSKA MERA	Njiva	3	3 06	14,11	2
144	2	BOGAZ	Njiva	3	2 50	11,53	2
144	3	BOGAZ	Njiva	3	5 19	23,93	2
145	2	MERA	Njiva	3	98	4,52	2
145	3	MERA	Njiva	3	2 21	10,19	2
148	2	PUSTARSKA MERA	Njiva	3	80	3,69	2
148	3	PUSTARSKA MERA	Njiva	3	1 74	8,02	2
149	2	MERA	Njiva	3	85	3,92	2
149	3	MALA MERA	Njiva	3	1 90	8,76	2
151	2	MERA	Njiva	3	45	2,07	2
151	3	MERA	Njiva	3	1 10	5,07	2
152	2	MERA	Njiva	3	40	1,84	2
152	3	PUSTARSKA MERA	Njiva	3	1 00	4,61	2
153	2	MERA	Njiva	3	35	1,61	2
153	3	PUSTARSKA MERA	Njiva	3	3 07	14,15	2
154	2	PUSTARSKA MERA	Njiva	3	2 92	13,46	2
155	3	PUSTARSKA MERA	Njiva	3	1 37	6,32	2
155	4	PUSTARSKA MERA	Njiva	3	1 50	6,92	2
156	2	PUSTARSKA MERA	Njiva	3	1 55	7,15	2

Parcela		Naziv	Naziv		Površina	Katastarski	Prin.	Spisak		
Dio	Osnov	Pbr.	Pln.Skc.	parcele	kulture	Kl.	ha a m2	prihod	Pl.Sek.	pr/goc
157	2			PUSTARSKA MERA	Njiva	3	1 77	8,16	2	
158	2			PUSTARSKA MERA	Njiva	3	1 68	7,74	2	
159	3			NERA	Njiva	3	2 27	10,46	2	
159	4			PUSTARSKA MERA	Njiva	3	1 98	9,13	2	
160	2			PUSTARSKA MERA	Njiva	3	1 90	8,76	2	
161	2			PUSTARSKA MERA	Njiva	3	2 72	12,54	2	
162	3			PUSTARSKA MERA	Njiva	3	1 33	6,13	2	
162	4			PUSTARSKA MERA	Njiva	3	1 23	5,67	2	
163	2			VELIKA MERA	Njiva	3	5 76	26,55	2	
164	2			PUSTARSKA MERA	Njiva	3	3 53	16,27	2	
165	2			PUSTARSKA MERA	Njiva	3	3 11	14,34	2	
166	2			PUSTARSKA MERA	Njiva	3	5 17	23,83	2	
167	2			PUSTARSKA MERA	Njiva	3	4 83	22,27	2	
168	2			PUSTARSKA MERA	Njiva	3	4 84	22,31	2	
365	2			OKUČNICA	Njiva	3	7 24	33,38	2	
371	2			OKUČNICA	Livada	2	12 48	23,59	2	
372	2			TRAVNJAK	Njiva	3	4 95	22,82	2	
374	2			TRAVNJAK	Livada	2	11 55	21,83	2	
378	2			OKUČNICA	Njiva	3	14 37	66,25	2	
382	1			CIGLANE	Šuma	3	27 10	38,75	2	
382	3			CIGLANE	Šuma	3	1 05	1,50	2	
384	5			POLOJ	Pašnjak	2	6 36	2,80	2	
384	6			POLOJ	Pašnjak	2	60	0,26	2	
384	7			POLOJ	Pašnjak	2	64	0,28	2	
385	1			POLOJ	Pašnjak	2	7 50	3,30	2	
385	2			POLOJ	Pašnjak	2	4 60	2,02	2	
385	3			POLOJ	Pašnjak	2	5 50	2,42	2	
387	3			TRAVNJAK	Nasip		4 51		2	
387	4			TRAVNJAK	Pašnjak	2	6 42	2,82	2	
387	5			TRAVNJAK	Pašnjak	2	6 42	2,82	2	
390	2			ČARDAČIŠTE	Pašnjak	2	11 15	4,91	2	
391	2			ČARDAČIŠTE	Pašnjak	2	12 07	5,31	2	
393	2			ČARDAČIŠTE	Šuma	3	3 81	5,45	2	
394				ČARDAČIŠTE	Livada	2	5 80	10,96	2	
396	1			LEDINA	Šuma	3	19 05	27,24	2	
396	2			LEDINA	Šuma	3	7 21	10,31	2	
397	2			SKRAJINA	Livada	2	10 12	19,13	2	
397	3			SKRAJINA	Livada	2	3 69	6,97	2	
401	1			LEDINA	Šuma	3	8 60	12,30	2	
401	2			LEDINA	Šuma	3	9 33	13,34	2	
401	4			LEDINA	Pašnjak	2	3 34	1,47	2	
401	5			LEDINA	Šuma	3	2 51	3,59	2	
402	2			SKRAJINA	Pašnjak	2	3 34	1,47	2	
403	1			LEDINA	Šuma	3	10 50	15,02	2	
403	2			LEDINA	Šuma	3	13 92	19,91	2	
403	3			LEDINA	Šuma	3	1 09	1,56	2	
403	5			LEDINA	Šuma	3	22	0,31	2	
403	6			LEDINA	Šuma	3	1 62	2,32	2	
405	1			BRIJEG	Pašnjak	2	22 20	9,77	2	
					Šuma	3	8 30	11,87	2	
405	2			BRIJEG	Pašnjak	2	6 87	3,02	2	
409				BRIJEG	Njiva	4	9 97	35,89	2	
410	1			BRIJEG	Njiva	4	4 37	15,73	2	
410	2			BRIJEG	Njiva	4	7 25	26,10	2	

Parcela		Naziv	Naziv		Površina	Katastarski Prin.	Spisak
Dio Osnov Pbr.	Pln. Skc.	parcele	kulture	Kl.	ha a m2	prihod	Pl.Sek. pr/god
414	2	KABLINUŠA	Livada	2	1 95	3,69	2
414	3	KABLINUŠA	Šuma	3	4 70	6,72	2
415		KABLINUŠA	Njiva	4	14 51	52,24	2
421	2	KABLINUŠA	Njiva	4	18 57	66,85	2
422	5	KRČEVINA	Njiva	4	6 30	22,68	2
422	6	KRČEVINA	Njiva	4	2 47	8,89	2
422	7	KRČEVINA	Njiva	4	2 60	9,36	2
424	2	KRČEVINA	Pašnjak	2	3 80	1,67	2
428	2	POLJE	Livada	2	5 31	10,04	2
429	2	POLOJ	Livada	2	6 41	12,11	2
433	3	POLJE	Njiva	3	3 85	17,75	2
433	4	POLJE	Njiva	3	3 76	17,33	2
435	2	POLJE	Njiva	3	7 55	34,81	2
436	2	POLJE	Njiva	3	8 94	41,21	2
437	2	NJIVA U ZORICAMA	Njiva	3	10 08	46,47	2
442	11	BARA	Šuma	1	5 11	11,91	2
442	12	BARA	Šuma	1	2 60	6,06	2
442	13	BARA	Šuma	1	2 60	6,06	2
442	14	BARA	Šuma	1	2 22	5,17	2
443	2	SKRAJNA	Šuma	1	5 06	11,79	2
444	2	SKRAJNA	Šuma	1	16 05	37,40	2
449	2	SKRAJNA	Livada	2	15 68	29,64	2
450	2	SKRAJNA	Njiva	3	3 13	14,43	2
451		SKRAJNA	Livada	2	5 33	10,07	2
452	1	SKRAJNA	Livada	2	7 22	13,65	2
452	4	SKRAJNA	Livada	2	5 20	9,83	2
452	5	SKRAJNA	Livada	2	5 80	10,96	2
453	4	SKRAJNA	Njiva	3	60	2,77	2
454		SKRAJNA	Njiva	3	13 24	61,04	2
481	2	OKUĆNICA	Njiva	3	6 10	28,12	2
482	2	OKUĆNICA	Livada	2	2 35	4,44	2
483		OKUĆNICA	Pašnjak	1	5 42	3,90	2
485	2	OKUĆNICA	Njiva	3	3 25	14,98	2
491	2	OKUĆNICA	Njiva	3	6 94	31,99	2
492	2	OKUĆNICA	Pašnjak	1	4 13	2,97	2
798	2	POLJE	Njiva	3	5 89	27,15	2
801	3	LEDINA	Njiva	3	5 83	26,88	2
803		POLJE	Njiva	3	5 21	24,02	2
804	2	LEDINA	Njiva	3	7 99	36,83	2
807	3	LEDINA	Njiva	3	3 83	17,66	2
807	4	LEDINA	Njiva	3	3 96	18,26	2
842	5	POLJE	Njiva	3	5 95	27,43	2
877	2	LEDINA	Njiva	3	4 16	19,18	2
878	2	POLJE	Njiva	3	2 93	13,51	2
879	2	POLJE	Njiva	3	2 97	13,69	2
880	2	POLJE	Njiva	3	2 24	10,33	2
881	2	POLJE	Njiva	3	5 79	26,69	2
882	2	POLJE	Njiva	3	7 78	35,87	2 1/89
883	2	POLJE	Njiva	3	7 57	34,90	2
884	2	POLJE	Njiva	3	5 26	24,25	2
885	2	POLJE	Njiva	3	4 97	22,91	2
886	2	POLJE	Njiva	3	1 77	8,16	2
887	2	POLJE	Njiva	3	2 08	9,59	2
888	2	POLJE	Njiva	3	4 53	20,88	2 1/89

Parcela		Naziv	Naziv		Površina	Katastarski	Prin.	Spisak
Dio Osnov Pbr.	Pln.Skc.	parcele	kulture	Kl.	ha a m2	prihod	Pl.Sek.	pr/god
889	2	POLJE	Njiva	3	3 69	17,01	2	
890	2	POLJE	Njiva	3	3 92	18,07	2	1/89
891	2	POLJE	Njiva	3	2 43	11,20	2	
892	2	POLJE	Njiva	3	2 68	12,35	2	
893	2	POLJE	Njiva	3	6 61	30,47	2	
895	2	POLJE	Njiva	3	5 63	25,95	2	
896	2	POLJE	Njiva	3	4 64	21,39	2	
897	4	LEDINA	Njiva	3	3 60	16,60	2	
897	5	LEDINA	Njiva	3	2 24	10,33	2	
897	6	LEDINA	Njiva	3	4 70	21,67	2	
901	1	POLJE	Njiva	4	7 91	28,48	2	
			Šuma	3	10 50	15,02	2	
901	2	POLJE	Livada	2	2 89	5,46	2	
903		POLJE	Livada	2	6 31	11,93	2	
905		POLJE	Njiva	4	3 80	13,68	2	
906	2	POLJE	Njiva	4	4 94	17,78	2	
907	2	POLJE	Livada	2	2 08	3,93	2	
910		POLJE	Livada	2	6 09	11,51	2	
911	2	PREKO LIPE	Pašnjak	2	3 24	1,43	2	
912	2	PREKO LIPE	Njiva	4	1 58	5,69	2	
913	2	PREKO LIPE	Njiva	4	1 45	5,22	2	
915	2	BRIJEG	Njiva	4	4 65	16,74	2	
915	4	BRIJEG	Njiva	4	2 38	8,57	2	
916	2	POLJE	Njiva	4	5 20	18,72	2	
917	2	POLJE	Njiva	4	4 82	17,35	2	
920	2	POLJE	Njiva	4	2 06	7,42	2	
921	2	LEDINA	Livada	2	2 59	4,90	2	
922	2	POLJE	Livada	2	2 16	4,08	2	
923	2	POLJE	Livada	2	3 37	6,37	2	
925	2	POLJE	Livada	2	3 65	6,90	2	
928	5	POLJE	Njiva	4	9 48	34,13	2	
928	7	POLJE	Njiva	4	5 92	21,31	2	
928	8	POLJE	Kanal		7 37		2	
928	11	POLJE	Njiva	4	7 74	27,86	2	
939	2	KRČEVINA	Šuma	4	2 73	2,27	2	
940	2	POLJE	Livada	2	1 36	2,57	2	
947	5	RAJKUŠA	Njiva	4	2 76	9,94	2	
947	6	RAJKUŠA	Njiva	4	1 63	5,87	2	
947	7	RAJUŠA	Njiva	4	1 67	6,01	2	
947	8	RAJUŠA	Njiva	4	7 44	26,78	2	
949	2	KRČEVINA	Šuma	4	3 50	2,91	2	
950	5	KRČEVINA	Šuma	4	1 88	1,56	2	
950	6	KRČEVINA	Šuma	4	1 60	1,33	2	
950	7	KRČEVINA	Šuma	4	1 51	1,25	2	
950	8	KRČEVINA	Šuma	4	2 52	2,09	2	
953	2	TRAVNJAK	Šuma	4	11 42	9,48	2	
954	2	KRČEVINA	Njiva	3	31 20	143,83	2	
955	2	TRAVNJAK	Njiva	3	14 40	66,38	2	
956	2	TRAVNJAK	Njiva	3	17 51	80,72	2	
957	1	KOLIBIŠTE	Njiva	3	21 55	99,35	2	
957	2	KOLIBIŠTE	Njiva	3	20 05	92,43	2	
958		POLJE	Njiva	3	5 00	23,05	2	
959	2	LEDINA	Njiva	3	4 35	20,05	2	
961	2	LEDINA	Njiva	3	1 71	7,88	2	

Parcela	Dio Osnov Pbr.	Pln. Pln.	Skc. parcele	Naziv parcele	Naziv kulture	Kl.	Površina ha a m2	Katastarski prihod	Prin. Pl.Sek.	Spisak pr/god
962	2			LEDINA	Njiva	3	2 21	10,19	2	
963	2			LEDINA	Njiva	3	1 82	8,39	2	
964	2			LEDINA	Njiva	3	1 40	6,45	2	
965	2			LEDINA	Njiva	3	1 50	6,92	2	
1001	2			TRAVNJAK	Njiva	4	33 34	120,02	2	
					Šuma	4	3 50	2,91	2	
1002	2			KRČEVINA	Njiva	4	6 52	23,47	2	
1003	2			KRČEVINA	Njiva	4	6 98	25,13	2	
1004	2			TRAVNJAK	Livada	2	7 36	13,91	2	
1005	2			KRČEVINA	Livada	2	7 48	14,14	2	
1006	3			KRČEVINA	Livada	2	7 85	14,84	2	
1007	2			KRČEVINA	Šuma	3	23 96	34,26	2	
1009	2			SREDELJ	Šuma	3	5 67	8,11	2	
1010	2			SREDELJ	Šuma	3	5 65	8,08	2	
1027	2			SREDELJ	Šuma	3	15 24	21,79	2	
1028	2			SREDELJ	Šuma	3	15 95	22,81	2	
1029	2			PREKO LIPA	Šuma	3	6 88	9,84	2	
1030	2			PREKO LIPA	Šuma	3	15 40	22,02	2	
1039	2			JARDOL	Pašnjak	2	3 43	1,51	2	
1046	2			OKUĆNICA	Njiva	3	90	4,15	2	
1047	2			OKUĆNICA	Njiva	3	21 87	100,82	2	
1048				PODLIPOVKA	Njiva	3	9 02	41,58	2	
1049				OKUĆNICA	Livada	2	6 77	12,80	2	
1051	4			KUĆIŠTE	Njiva	3	10 92	50,34	2	
1051	5			KUĆIŠTE	Njiva	3	13 73	63,30	2	
1051	6			KUĆIŠTE	Njiva	3	4 67	21,53	2	
1228				BRIJEG	Njiva	3	29 57	136,32	2	
1229	2			CERIBAŠIĆKA	Njiva	3	21 96	101,24	2	
1233	2			CERIBAŠIĆKA	Njiva	3	4 79	22,08	2	
1234	2			CERIBAŠIĆKA	Njiva	3	2 62	12,08	2	
1235	2			CERIBAŠIĆKA	Njiva	3	1 82	8,39	2	
1236	2			CERIBAŠIĆKA	Njiva	3	6 13	28,26	2	
1237	2			CERIBAŠIĆKA	Njiva	3	6 39	29,46	2	
1238	2			CERIBAŠIĆKA	Njiva	3	7 28	33,56	2	
1240	2			CERIBAŠIĆKA	Njiva	3	3 61	16,64	2	
1241	2			CERIBAŠIĆKA	Njiva	3	3 62	16,69	2	
1245	2			OKUĆNICA	Pristupni put		62		2	
1245	3			ODBRAMBENI NASIP	Pristupni put		6		2	
1245	4			OKUĆNICA	Ekonomsko dvor		1 75		2	
1246	9			CERIBAŠIĆKA	Njiva	2	2 77	15,37	2	
1246	10			OKUĆNICA	Njiva	2	9 58	53,17	2	
1249	2			STARAČA	Šuma	3	9 04	12,93	2	
4012	3			SKRAJNA	Pašnjak	2	30	0,13	2	
6613	1			NOVOPROSJEČENI PUT	Pristupni put		1 29 82		2	
6613	2			NOVOPROSJEČENI PUT	Pristupni put		2 98		2	

.....
 Ukupno: 16 29 86 4.570,54



Načelnik službe

Jasminka Kovačević

[Handwritten signature]

25.11.2009

Foto kopija

M. Matković
Kovčević



SAVA

0007 D.0

Ovaj P.L. je stavke prije
početka komasacije koja
je započela 1987 god. i koja
do danas nije završena.



4 996 000

4 996 000

23.11.2009

Fotokopija
mjesta
Lodve



4.996000

4.996700

Savski odbrambeni nasip

UGLIŠIĆKE

LEDINA

VAĐICKA

PUSTARSKA

MERA

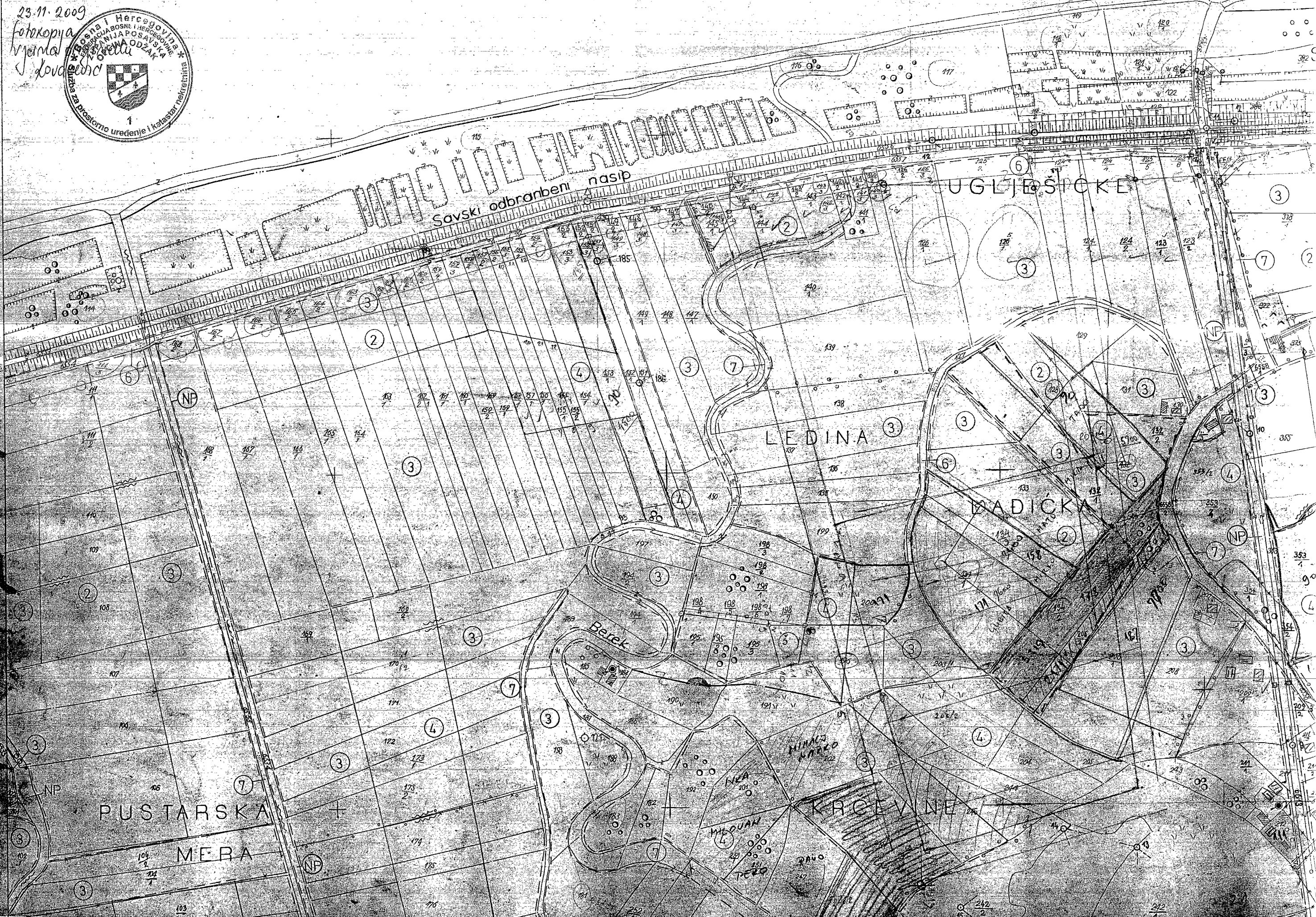
Berek

KROVNE

MEDUAN

PERO

RAVO







13.11.2009
Hercegovacka
Agencija
za
zemljišnu
književnicu
i
katastar
nekretnosti
Slika za prostorni
plan
originalna
kopirana

SAVA


807 D




Handwritten notes:
Kovčica
Kovčica



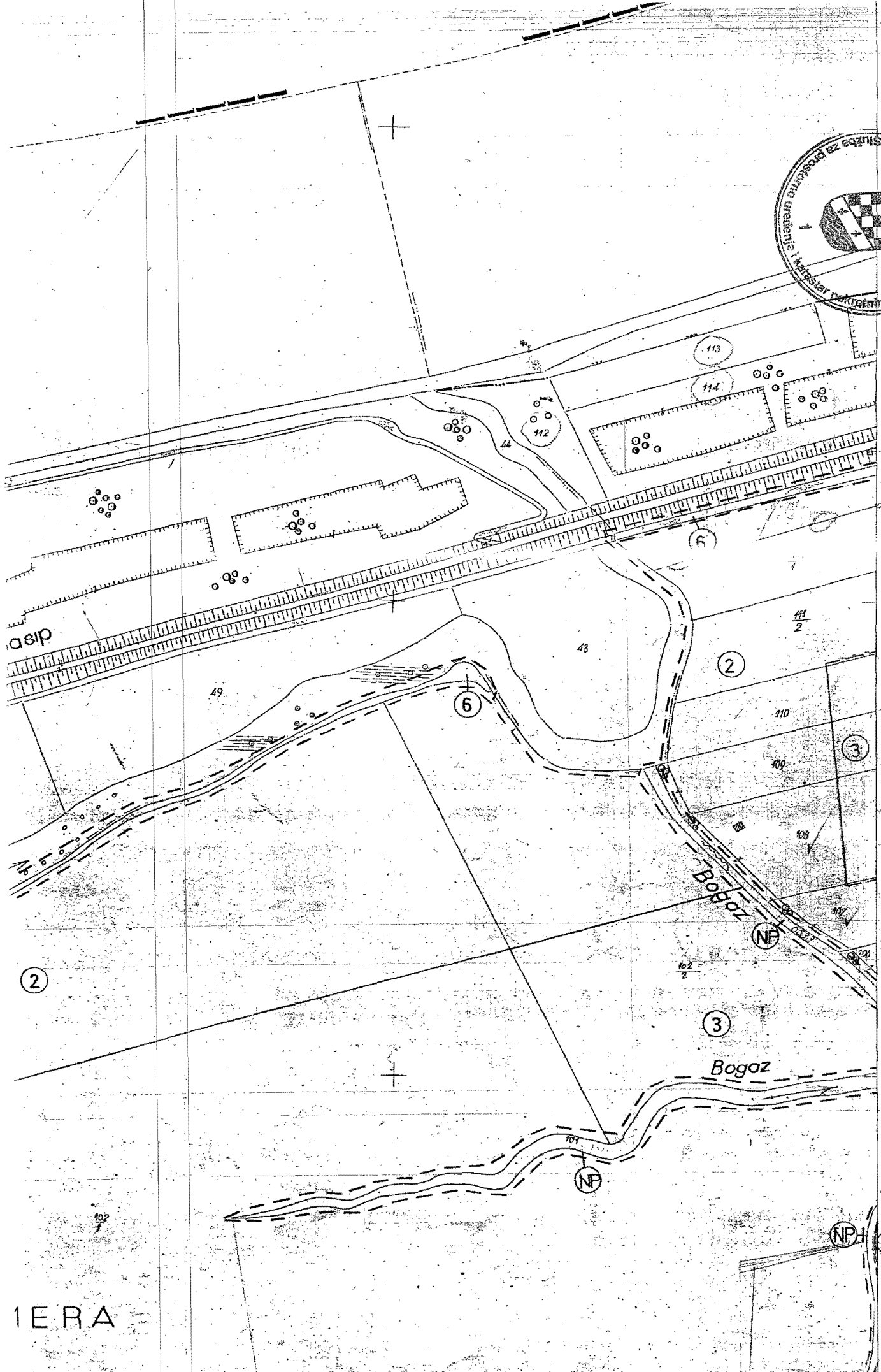
SAVA



4 996 000




*potokova verna original
ovaccviri*




4 995 750

4 995 500

1 E R A



gnatki



4 996 000



4 994 250

4 994 000

4 993 750

4 993 500

IZOHIPSE NA 0.50 MET.

6.H.25 F.1A		
6.H.24 E.10 ₂	6.H.24 F.10 ₄	6.H.24 F.10 ₂
6.H.24 F.9 ₄		

PREGLEDAO I OJERAMA INSPEKTOR:
Dušan Popović, g.r.

DEŠIFROVAO GOD 1954 K.O. DONJA DUBICA: Premilovac Miraslava geom. pr. s.r.
K.O. PRUD: Kajmaković Stanija geom. pr. s.r.

IZRADIO: Lapajne Vladimir geom. pr. s.r.
PREGLEDAO SEF SEKCIJE: Vidović Danilo geom. s.r.






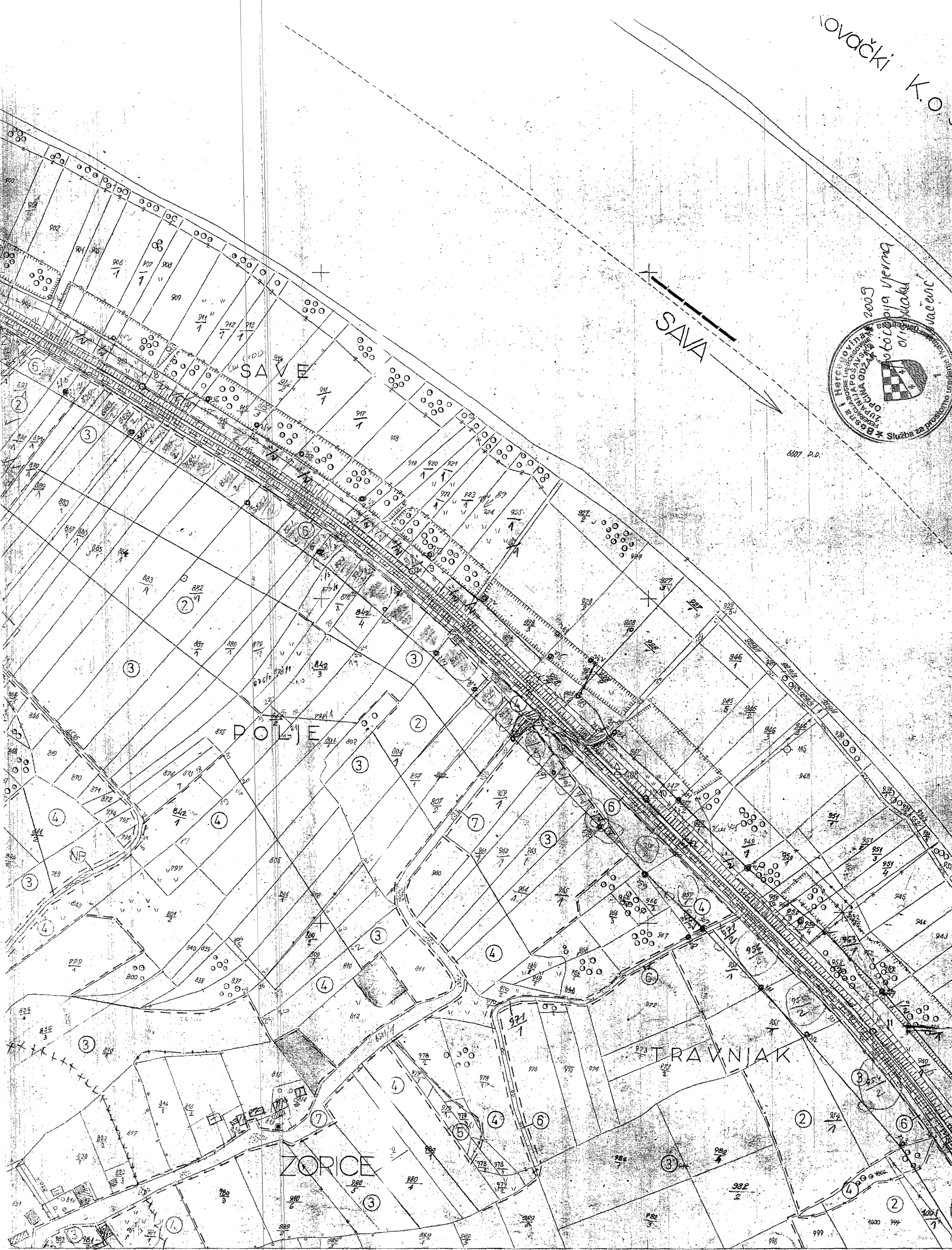
SVA
6607 DD
4 994 750
4 994 500
4 994 200

NOVAČKI K.O.

SAVA



6807 P.D.



5 LIST KO DONJA DUBICA

REDRESIRAO GOD. 1955. VIAHOVIC MILAN, KLJALN ZDENKA geom. sr.
ODOBRILO ZA OBRADU: MILAN L. DIMIC geom. sr.
ZAVOD ZA FOTOGRAMETRIJU PRI SGU
REPRODUKCIJA „GEOKARTA“ BEOGRAD 1957 G.

IZOHIPSE NA 0.5 M.

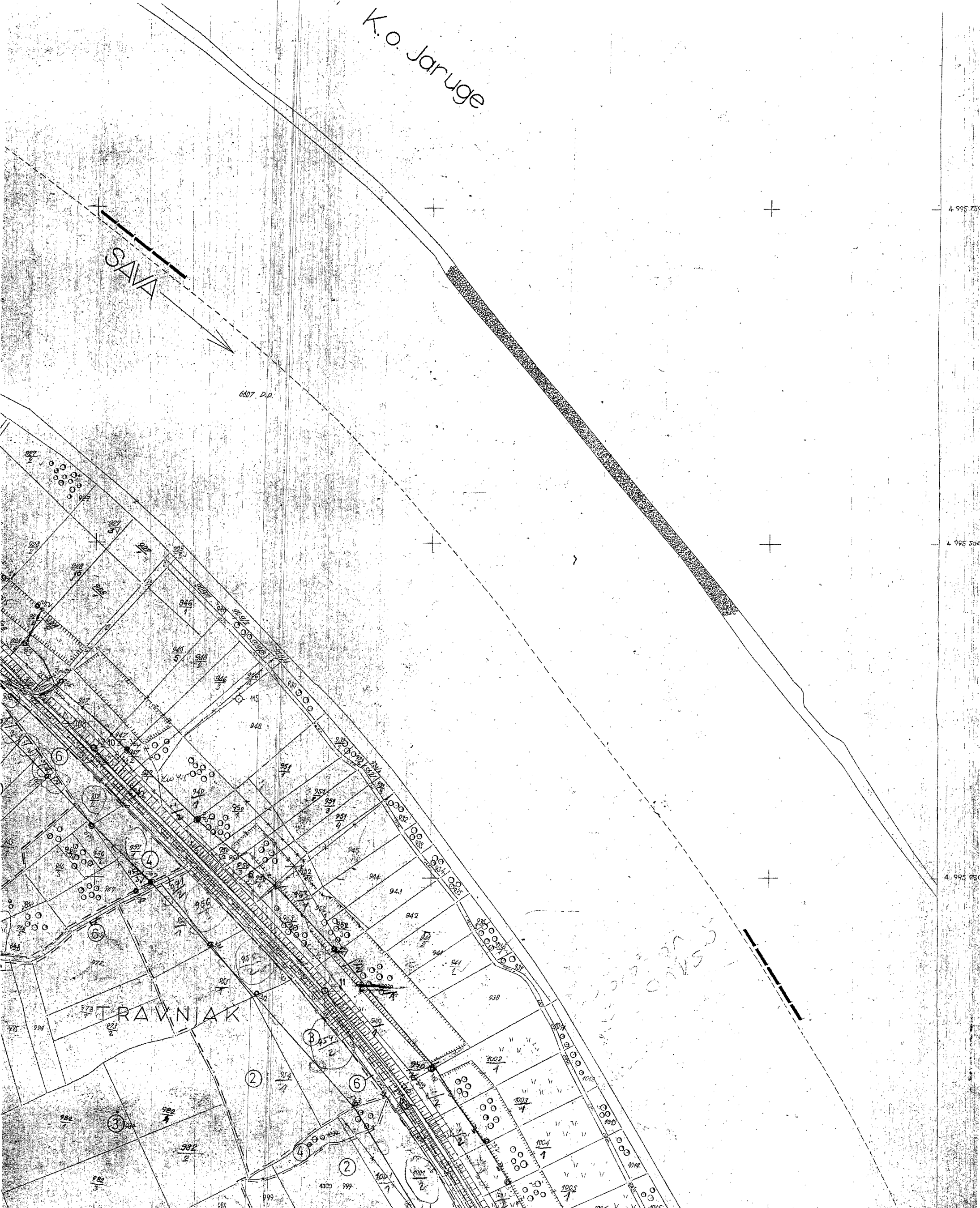
6.1.25	6.1.25
E-1/2	F-1/1
6.H.24	

PREGLEDAO I OVJERAVA INSPEK

K.o. Jaruge

SAVA

6607 D.P.



TRAVNIJAK

IZOHIPSE NA 0,5 M

6.H.25 E-1/2	6.H.25 F-1/1
6.H.24 F-10A	

PREGLEDAO I OVJERAVA INSPEKTOR
DUŠAN POPOVIĆ s.r.

DEŠIFROVAO GOD 1955 K.O. DONJA DUBICA

PPPEMILOVAČ CAZIM geom. s.r.

IZRADIO: MATAVULJ MIHAJLO geom. pr. s.r.
PREGLEDAO ŠEF SEKCIJE: VIDOVIĆ DANILO, geom. s.r.



23.11.2003

foto kopija

4 995 750

4 995 500

4 995 250

4 995 000

4 geom. s.r.