

Opština : ODŽAK

Posjedovni list : 1968

Katastarski srez Bosanski Brod
Katastarska opština Odžak

Computer : SAR-INVENT5
ID : 12
Date : 12/2/2009

| Katbr. | Posjednik | DIO | SV |
|--------|-------------------------------|-----|----|
| 8124 | DS:SIZ ZA STANOVANJE OD@AK | 1/1 | D |

| Dio | Blok | Osnb | Podb | Brpl | Brsk | Naziv parcel | Kultura | Klasa | Površina | Br.prom. |
|-----|------|------|------|------|------|---------------|--------------------|-------|----------|----------|
| 000 | | 43 | 13 | 24 | 6 | PODKUJNICA | Njiva | 1 | 60 | |
| 000 | | 43 | 18 | 24 | 6 | PODKUJNICA | Njiva | 1 | 60 | |
| 000 | | 43 | 19 | 24 | 6 | PODKUJNICA | Njiva | 1 | 2 64 | |
| 000 | | 43 | 28 | 24 | 6 | PODKUJNICA | Njiva | 1 | 15 | |
| 000 | | 93 | 1 | 24 | 8 | PODKUJNICA | Kuća i zgrada | 0 | 60 | |
| | | | | | | | Dvorište | 0 | 2 45 | |
| 000 | | 93 | 2 | 24 | 8 | PODKUJNICA | Dvorište | 0 | 14 | |
| 000 | | 169 | 2 | 27 | 42 | PODKUJNICA | Kuća i zgrada | 0 | 76 | |
| | | | | | | | Dvorište | 0 | 1 49 | |
| 000 | | 209 | 1 | 26 | 41 | PODKUJNICA | Njiva | 3 | 4 79 | |
| 000 | | 272 | 9 | 25 | 8 | PODKUJNICA | Kuća i zgrada | 0 | 6 13 | 263/87 |
| | | | | | | | Ekonomsko dvorište | 0 | 25 04 | 263/87 |
| 000 | | 272 | 10 | 25 | 8 | PODKUJNICA | Dvorište | 0 | 62 | 278/87 |
| | | | | | | | Trafostanica | 0 | 8 | 278/87 |
| 000 | | 290 | 49 | 25 | 120 | PODKUJNICA | Njiva | 4 | 82 | |
| 000 | | 292 | 3 | 25 | 120 | OKUJNICA | Kuća i zgrada | 0 | 3 30 | |
| | | | | | | | Dvorište | 0 | 7 35 | |
| 000 | | 339 | 6 | 25 | 115 | ZONA VODOVODA | Njiva | 4 | 19 90 | |
| 000 | | 339 | 7 | 25 | 115 | ZONA VODOVODA | Njiva | 4 | 9 20 | |
| 000 | | 343 | 2 | 25 | 115 | ZONA VODOVODA | Njiva | 4 | 2 30 | |
| 000 | | 343 | 7 | 25 | 115 | BARA | Njiva | 4 | 13 00 | |
| 000 | | 343 | 8 | 25 | 115 | BARA | Njiva | 4 | 7 00 | |
| 000 | | 462 | 1 | 26 | 40 | NEBODER | Kuća i zgrada | 0 | 4 99 | |
| | | | | | | | Ekonomsko dvorište | 0 | 8 91 | |
| 000 | | 462 | 2 | 26 | 41 | CENTAR | Njiva | 1 | 88 | |

| Dio | Blok | Osnb | Podb | Brpl | Brsk | Naziv parcel | Kultura | Klasa | Povr{ina | Br.prom. |
|-----|------|------|------|------|------|--------------|--------------------|-------|----------|----------|
| 000 | | 463 | 2 | 26 | 40 | PUT | Pristupni put | 0 | 28 | |
| 000 | | 481 | 10 | 29 | 66 | CENTAR | Ku}a i zgrada | 0 | 1 89 | |
| | | | | | | | Dvori{te | 0 | 91 | |
| 000 | | 518 | 2 | 26 | 37 | PODKUJNICA | Ku}a i zgrada | 0 | 3 42 | |
| | | | | | | | Ekonomsko dvori{te | 0 | 8 24 | |
| 000 | | 908 | 1 | 27 | 126 | ^AR[IJA | Ekonomsko dvori{te | 0 | 3 20 | 130/91 |
| | | | | | | | Upravna zgrada | 0 | 1 51 | 130/91 |
| 000 | | 908 | 4 | 27 | 126 | ^AR[IJA | Fabri-ki krug | 0 | 2 44 | 130/91 |
| 000 | | 914 | 1 | 26 | 126 | OKUJNICA | Njiva | 3 | 4 97 | 130/91 |
| 000 | | 914 | 2 | 26 | 126 | OKUJNICA | Fabri-ki krug | 0 | 7 | 130/91 |
| 000 | | 914 | 3 | 26 | 126 | OKUJNICA | Fabri-ki krug | 0 | 2 | 130/91 |
| 000 | | 915 | 0 | 26 | 126 | OKUJNICA | Njiva | 3 | 2 00 | |
| 000 | | 918 | 3 | 26 | 126 | DVORI{TE | Njiva | 3 | 79 | 130/91 |
| 000 | | 918 | 8 | 26 | 126 | DVORI{TE | Fabri-ki krug | 0 | 7 | 130/91 |
| 000 | | 932 | 3 | 26 | 39 | DVORI{TE | Vo-rijak | 4 | 3 95 | |
| 000 | | 2978 | 2 | 0 | 0 | KR^EVINA | Njiva | 1 | 70 | 286/88 |
| 000 | | 2979 | 1 | 0 | 0 | KR^EVINA | Njiva | 1 | 1 06 35 | 135/91 |
| 000 | | 2980 | 1 | 0 | 0 | KR^EVINA | Njiva | 1 | 30 33 | 16/89 |
| 000 | | 2981 | 1 | 0 | 0 | KR^EVINA | Njiva | 1 | 18 04 | 286/88 |

Pov. Ukupno: 3 12 92

BOSNA I HERCEGOVINA
FEDERACIJA BOSNE I HERCEGOVINE
ŽUPANIJA POSAVSKA
OPĆINA ODŽAK
Služba za prostorno uređenje i katastar
nekretnina

Broj: 05-30-1-2299/2009
Datum, 06.10.2009.

PRIJEPIS POSJEDOVNOG LISTA 4359/01

Katastarski srez: Bosanski Brod
Katastarska općina: Odžak

Stranica: 1

| Kat.broj | Prezime i ime i adresa korisnika | Dio posjeda | SV | Sp.prom/god | Mjesto stan. |
|----------|--|-------------|----|-------------|--------------|
| 12770 | DS: ZAVOD ZA PLATNI PROMET ODŽAK, ALIJE ŠIRBEGOVIĆA | 1/1 | D | 192/97 | 405 007 |

| Parcela Dio Osnov Pbr. | Naziv Pln.Skc. parcele | Naziv kulture | Površina Kl. ha a m2 | Katastarski prihod | Prin. Pl.Sek. | Spisak pr/go |
|---------------------------|---------------------------|------------------|-------------------------|-----------------------|------------------|-----------------|
| 93/24 914 1 | 26 126 OKUĆNICA | Ekonomsko dvor | 2 00 | | 1968 2 | 193/97 |
| | | Upravna zgrada | 2 97 | | 1968 2 | 193/97 |
| | | Ukupno: | 4 97 | | | |

UNOS 12 CRPC, PL 1968 SAMO P. 996/1
KAO STAVJE 31.12.1999



Načelnik službe
Jasminka Kovačević
M. Kovačević

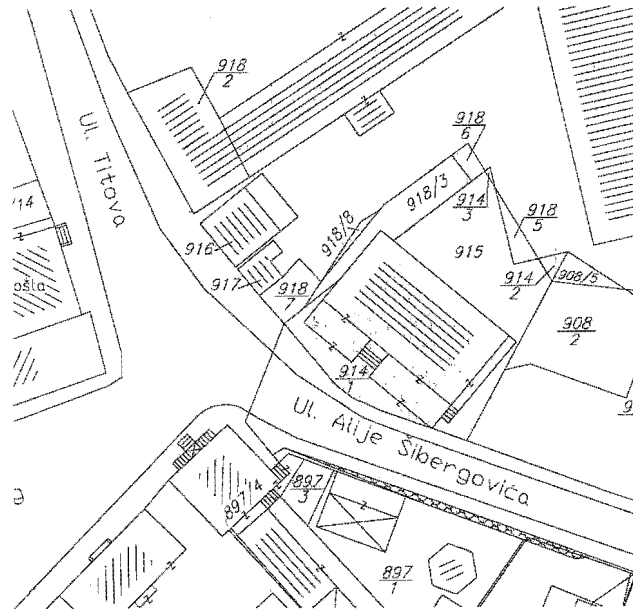
Katastarska općina: Odžak

Broj plana Dl. 26

PRESLIK PLANOVA I ZEMLJOVIDA

Razmjera 1: 1000

Samo za službenu uporabu



Naknada po Tar.Br. 4, Stavak 3.1 Tarife općinskih pristojbi za korištenje podataka izmjere i katastra zemljišta

Broj: 05 - 30 - 2-1114 / 2009


Katastarski podaci:

| Broj posjed. lista | Broj kart. parcele | Kultura | m ² | Posjednik |
|--------------------|--------------------|---------------------|----------------|-----------------------------|
| 4359 | 944/1 | Stacionarna parcela | 200 | Dl. Lovac 17a platno promet |
| | | Stacionarna parcela | 297 | Odžak, Aije Šibergovića |
| | | | | |
| | | | | |
| | | | | |
| | | | | |

Odžak, dne 07.10 2009 godine

Izdao,

Morošić



Ovjerava načelnik službe

Morošić

ORGAN KOJI VODI JAVNU EVIDENCIJU (naziv, sjedište, kontakt-podaci, ovlašteno službeno lice):

Služba za prostorno uređenje i katastar nekretnina
 Odžak, Trg br. 1, 031-769-030 Kovačević Jasminka

| Rbr. | PODACI O NEKRETNINAMA (prema posljednjem stanju u katastru) | stanje 31.12.1991 god. | stanje 2005 god. | sadašnje stanje |
|------|---|--|---|--|
| | | 1. | NAZIV POLITIČKE OPŠTINE / OPĆINE | Odžak |
| 2. | NAZIV KATASTARSKE OPŠTINE / OPĆINE | Odžak | Odžak | Odžak |
| 3. | BROJ POSJEDOVNOG LISTA | 1968 | 4359 | 4359 |
| 4. | BROJ KATASTARSKE PARCELE (stari i novi premjer) | 914/1 (13/24) | 914/1 (13/24) | 914/1 (13/24) |
| 5. | OZNAKA PARCELE | Okućnica ekonomsko dvorište upravna zgrada | Okućnica ekonomsko dvorište upravna zgrada | Okućnica ekonomsko dvorište upravna zgrada |
| 6. | POVRŠINA PARCELE | 497 m ² | 497 m ² | 497 m ² |
| 7. | PODACI O POSJEDNIKU (i dio posjeda) | D.S. SIŽ ZA STANOVANJE | D.S. ZAVOD ZA PLATNI PROMET | D.S. ZAVOD ZA PLATNI PROMET |
| 8. | OSTALE NAPOMENE | - | Proučena u registru posjeda izričena na temelju zaključka o prenošenju posjeda BR. 01-05-05-24/97 od 06.02.97 godinskog odlaganja Odžak | |

*) Opšte i ažurirane informacije dostupne na: www.ohr.int/popisdrzavnemovine



Kovačević Jasminka

BOSNA I HERCEGOVINA
 FEDERACIJA BOSNE I HERCEGOVINE
 OPĆINSKI SUD ORAŠJE
 ZEMLJIŠNOKNJIŽNI URED/KANCELARIJA
 08.10.2009

Politička općina/opština: **ODŽAK**
 Katastarska općina/opština: **SP ODŽAK**

NAR i RZ BROJ: **613/09**
 ZK uložak: **1959**

Zemljišnoknjižni izvadak

A

Popisni list

Ostali upisi u ovom listu su ispušteni.

| Rbr | Broj zemljišta (parcele) | OZNAKA NEKRETNINA | Površina | | | Primjedba |
|-----|-----------------------------|---------------------------------------|----------|----|----------------|--|
| | | | ha | a | m ² | |
| 1. | 13/24 | njiva Okučnica; njiva --- 04 97 | --- | 04 | 97 | Preneseno dana 08.10.2009 g. iz z.k.ul.br. 212 iste k.o. |

B

Vlasnički list


| Rbr | UPISI | | Primjedba |
|-----|--|----------------|--|
| 1. | Udio: 1/6 Ćurčić (Jozo) Anto, Adresa: Odžak; JMB: null Prim.: 20.06.191 g. G-1870/14 Na osnovi ugovora o darovanju Derventa 20.06.1914 g. nadtutorstveno odobrenog -uknjižuje se pravo svojine na nekretnine u A listu u korist : | Tip:VLASNIŠTVO | Preneseno dana 08.10.2009 g. iz z.k.ul.br. 212 iste k.o. |
| 2. | Udio: 1/6 Ćurčić (Jozo) Ljubica, Adresa: Odžak; JMB: null Prim.: 20.06.191 g. G-1870/14 Na osnovi ugovora o darovanju Derventa 20.06.1914 g. nadtutorstveno odobrenog -uknjižuje se pravo svojine na nekretnine u A listu u korist : | Tip:VLASNIŠTVO | |
| 3. | Udio: 1/6 Ćurčić (Jozo) Danica, Adresa: Odžak; JMB: null Prim.: 20.06.191 g. G-1870/14 Na osnovi ugovora o darovanju Derventa 20.06.1914 g. nadtutorstveno odobrenog -uknjižuje se pravo svojine na nekretnine u A listu u korist : | Tip:VLASNIŠTVO | |
| 4. | Udio: 1/6 Ćurčić (Jozo) Kamila, Adresa: Odžak; JMB: null Prim.: 20.06.191 g. G-1870/14 Na osnovi ugovora o darovanju Derventa 20.06.1914 g. nadtutorstveno odobrenog -uknjižuje se pravo svojine na nekretnine u A listu u korist : | Tip:VLASNIŠTVO | |

| | | |
|----|---|--|
| 5. | <p>Udio: 1/1 Tip: VLASNIŠTVO</p> <p>DRŽAVNO VLASNIŠTVO, Adresa: Odžak;</p> <p>JMB: null</p> <p>Primljeno 28.01.1966 DN-79/1966</p> <p>Na temelju rješenja Odjeljenja za finansije NO i općine Odžak broj 1075/59 od 10.12.1959 g. uknjižuje se pravo vlasništva na nekretnine u A-I listu u korist:</p> <p>DRUŠTVENE SVOJINE zatim</p> <p>Zabilježuje se da se uknjižba pod rednim brojem 1,2,3,4,6 odnosi samo na zemljišno knjižno tijelo II i III (zgrada bez zemljišta)</p> | |
| 6. | <p>Udio: 1/3 Tip: VLASNIŠTVO</p> <p>Čurčić (Ivo) Jozo, Adresa: Odžak;</p> <p>JMB: null</p> <p>Prim.: 09.05.1977 g. DN-61/77</p> <p>Na osnovu rješenja Opć. suda Modriča Od. Odžak 19.04.1977 g. O-53/77 uknjižuje se pravo svojine na 16 nekretnina u A listu Ive Čurčića u korist :</p> | |

C Teretni list

| Rbr | UPISI | Iznos (KM) | Primjedba |
|-----|---|------------|-----------|
| 1. | <p>Prim. : 28.01.1966 g. DN-79/1966</p> <p>Na osnovu čl. 37. zakona o nacion. najamnih zgrada i građ. zemljišta uknjižuje se na zemljište opisano u A listu pod I parcela broj 13/24 i 13/25 pravo korištenja u korist : SOPSTVENIKA ZGRADE</p> | | |

Potpis referenta



SUD / ORGAN KOJI VODI JAVNU EVIDENCIJU (naziv, sjedište, kontakt-podaci, ovlašteno službeno lice):

OPŠTINSKI SUD ODŽAK

| Rbr. | PODACI O NEKRETNINAMA | 31.12.1991. | 18.03.2005. | Trenutno stanje |
|------|--|--------------|--------------|-----------------|
| 1. | NAZIV POLITIČKE OPŠTINE / OPĆINE | ODŽAK | ODŽAK | ODŽAK |
| 2. | NAZIV KATASTARSKE OPŠTINE / OPĆINE | ODŽAK | ODŽAK | ODŽAK |
| 3. | BROJ ZEMLJIŠNO-KNJIZNOG ULOŠKA | 1959 | 1959 | 1959 |
| 4. | OZNAKA NEKRETNINA (opis i površina) | PREMA ZK | PREMA ZK | PREMA ZK |
| 5. | BROJ ZEMLJIŠTA (stari i novi broj parcele) | 13/24 | 13/24 | 13/24 |
| 6. | VRSTA / OBLIK IMOVINE / SVOJINE | SVOJINA | SVOJINA | SVOJINA |
| 7. | NOSILAC PRAVA VLASNIŠTVA | D.S. i DRUGI | D.S. i DRUGI | D.S. i DRUGI |
| 8. | NOSILAC PRAVA RASPOLAGANJA | | | |
| 9. | NOSILAC PRAVA UPRAVLJANJA | | | |
| 10. | NOSILAC PRAVA KORIŠTENJA | | | |
| 11. | NOSILAC NEKOG DRUGOG STVARNOG PRAVA | | | |
| 12. | TERETI I OGRANIČENJA | | | |
| 13. | OSTALE NAPOMENE | | | |