

BOSNA I HERCEGOVINA
FEDERACIJA BOSNA I HERCEGOVINA
KANTON SARAJEVO
OPĆINA NOVO SARAJEVO
Služba za imovinsko-pravne i geodetske
poslove i katastar nekretnina
Broj: 08-30-2516/09
Datum: 30.10.2009. godine

6

PREPIS POSJEDOVNOG LISTA 1472/02

Katastarski srez: Sarajevo
Katastarska općina: Novo Sarajevo I

Strana: 1

Katastarski broj	Prezime i ime i adresa korisnika	Dio posjeda	SV	Sp.pram/god	Mjesto stan.
10786	SEKRE ZA UNUT POS GRAD SKUP SARAJEV SARAJEVO A CESARCA 18	1/1	D		450 128

Parcela	Naziv	Naziv	Površina	Katastarski Prin. Sek.
Dio Osnov Pbr.	Plan Ski Parcele	Kulture Kl.	Ha a m2	Prihod P.L. Vla. Sp.pram/god
3365	1 19 157 VOJVODE PUTNIKA	Kuća i zgrada	16 81	3365 2 127/2009
		Dvorište	17 82	3365 2 127/2009
UKUPNO:			34 63	


ST. OP. PRENDER.

K.Č. 80, K.Č. 411, BATAČKA.

Ukupno:

34 63

12 CRIC



ŠEF KATASTRA

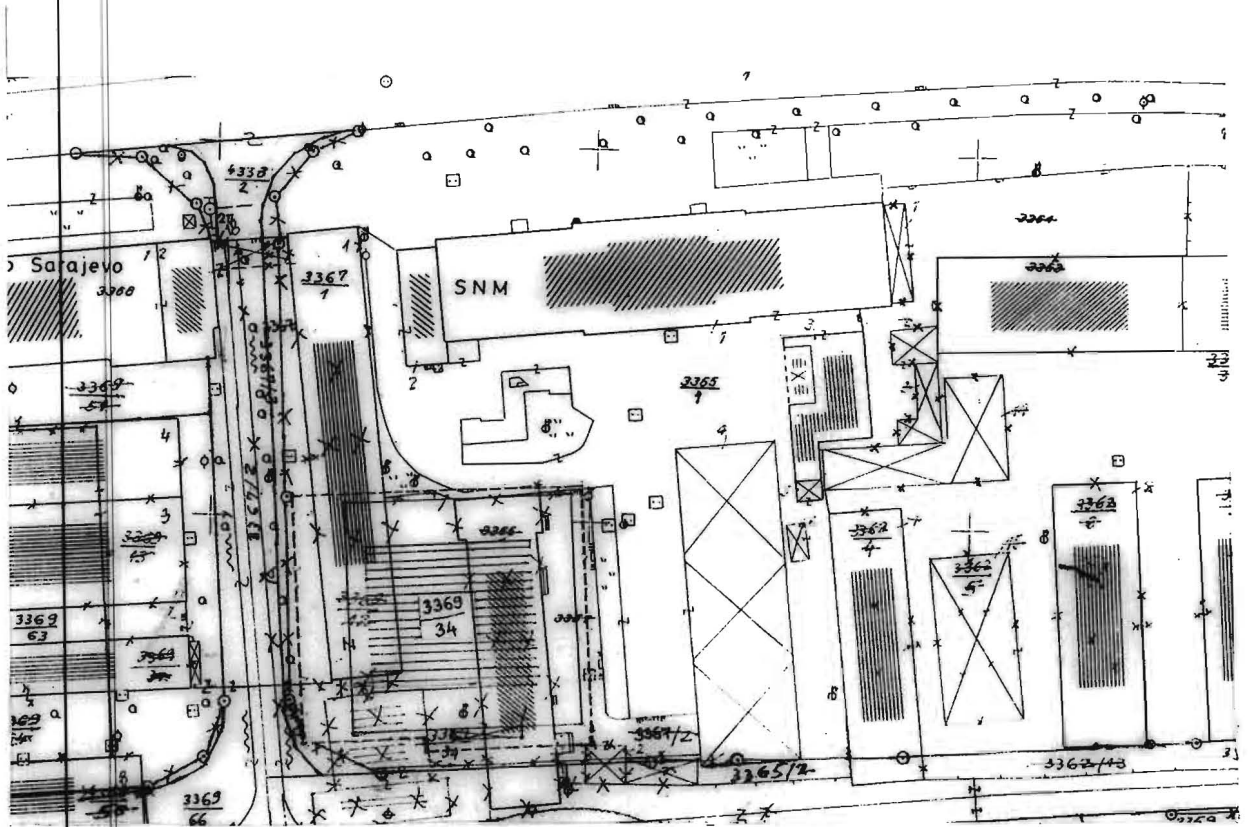
Avdo Hajrić dipl.ing.geod.

ORGAN KOJI VODI JAVNU EVIDENCIJU (naziv, sjedište, kontakt-podaci, ovlašteno službeno lice):

Rbr.	PODACI O NEKRETNINAMA (prema posljednjem stanju u katastru)	
1.	NAZIV POLITIČKE OPŠTINE / OPĆINE	NOVO SARAJEVO
2.	NAZIV KATASTARSKE OPŠTINE / OPĆINE	NOVO SARAJEVO I
3.	BROJ POSJEDOVNOG LISTA	1972
4.	BROJ KATASTARSKE PARCELE (stari i novi premjer)	3365/1 80
5.	OZNAKA PARCELE	
6.	POVRŠINA PARCELE	34 63 m ²
7.	PODACI O POSJEDNIKU (i dio posjeda)	SECRETARIJAT ZA UNUT. POS. GRAD. I KUĆ. SARAJEVO S.P. 127/2009.
8.	OSTALE NAPOMENE	CIJERANJE PARCELE

Kopija katastarskog plana

Razmjera 1 : 1000



Naknada po Tarifnom broju 11. Tarifne naknade za korišćenje podataka premjera i katastra zemljišta ("Sl.list FBiH", broj 69/05) u iznosu od 7 KM, uplaćena i zavedena spisku porudbina pod rednim brojem 08-30-2593/2009. godine.

Katastarski podaci:

P.L.	Parcela	N a z i v	Kultura	Kl	ha	m2	Posjednik	Adresa	Posjed	SV
1472	3365/1	VOJVODE PUTNIKA VOJVODE PUTNIKA	Kuća i zgrada Dvorište		16	81	SEKRE ZA UNUT POS GRAD SKUP SARAJ SARAJEVO A CESARCA 18		1/1	D
						17	82			

Sarajevo 16.11.2009. godine

Izradio:

Avdo Hajrić geod.



ŠEF KATASTRA
 Avdo Hajrić dipl.ing.geod.

Avdo Hajrić

BOSNA I HERCEGOVINA
 FEDERACIJA BOSNE I HERCEGOVINE
 OPĆINSKI SUD SARAJEVO
 ZEMLJIŠNOKNJIŽNI URED/KANCELARIJA
 12.11.2009

11.11.2009. 69 008

Politička općina/opština: **SARAJEVO**
 Katastarska općina/opština: **SP_SARAJEVO - MAHALA LIII**

NAR i RZ broj: _____
 ZK uložak: **650**

Zemljišnoknjižni izvadak

A

Popisni list

Rbr	Broj zemljišta (parcele)	OZNAKA NEKRETNINA	Površina			Primjedba
			ha	a	m²	
1.	79	DVORIŠTE ZMAJA OD BOSNE ; DVORIŠTE --- 02 00	---	02	00	Preuzeto dana 09.06.2008. iz ZK ul. 1135 KO Sarajevo Mahala LIII.
2.	2612	DVORIŠTE ; DVORIŠTE --- 00 20	---	00	20	Preuzeto dana 09.06.2008. iz ZK ul. 1135 KO Sarajevo Mahala LIII.
3.	682	DVORIŠTE ; DVORIŠTE --- 00 50	---	00	50	Preuzeto dana 09.06.2008. iz ZK ul. 1135 KO Sarajevo Mahala LIII.
4.	1768	GRADILIŠTE ; GRADILISTE --- 01 78	---	01	78	Preuzeto dana 09.06.2008. iz ZK ul. 1135 KO Sarajevo Mahala LIII.
5.	1766	GRADILIŠTE ; GRADILISTE --- 01 92	---	01	92	Preuzeto dana 09.06.2008. iz ZK ul. 1135 KO Sarajevo Mahala LIII.
6.	2675	DVORIŠTE ; DVORIŠTE --- 00 90	---	00	90	Preuzeto dana 09.06.2008. iz ZK ul. 1135 KO Sarajevo Mahala LIII.
7.	2677	DVORIŠTE ; DVORIŠTE --- 00 75	---	00	75	Preuzeto dana 09.06.2008. iz ZK ul. 1135 KO Sarajevo Mahala LIII.
8.	2937	DVORIŠTE ZMAJA OD BOSNE ; DVORIŠTE --- 03 62	---	03	62	Preuzeto dana 09.06.2008. iz ZK ul. 1135 KO Sarajevo Mahala LIII.
9.	2968	DVORIŠTE ZMAJA OD BOSNE ; DVORIŠTE --- 01 67	---	01	67	Preuzeto dana 09.06.2008. iz ZK ul. 1135 KO Sarajevo Mahala LIII.
10.	80	GRADILIŠTE ZMAJA OD BOSNE ; GRADILISTE --- 34 63	---	34	63	Preuzeto dana 09.06.2008. iz ZK ul. 1135 KO Sarajevo Mahala LIII.

11.	2611	DVORIŠTE ; DVORIŠTE	---	10	15	---	10	15	Preuzeto dana 09.06.2008. iz ZK ul. 1135 KO Sarajevo Mahala LIII.
-----	------	------------------------	-----	----	----	-----	----	----	--


B Vlasnički list

Rbr	UPISI		Primjedba
1.	Udio: 1/1 DRŽAVNO VLASNIŠTVO, Adresa: ; JMB: null Pr. 25.02.2002. Dn.br: 1933/02 N.o. rješenja Općine Novo Sarajevo od 07.01.2002. Br: 08-31-359/99 nekretnine opisane u A I listu uknjižene su kao: DRŽAVNO VLASNIŠTVO.	Tip:DRŽAVNO VLASNIŠTVO	Preuzeto dana 09.06.2008. iz ZK ul. 1135 KO Sarajevo Mahala LIII.
2.	Udio: / OPĆINA NOVO SARAJEVO, Adresa: ; JMB: null Pr. 25.02.2002. Dn.br: 1933/02 N.o. rješenja Općine Novo Sarajevo od 07.01.2002. Br: 08-31-359/99 upisan je nosilac prava raspolaganja na nekretnine u A I listu.	Tip:DRŽAVNO VLASNIŠTVO	Preuzeto dana 09.06.2008. iz ZK ul. 1135 KO Sarajevo Mahala LIII.

C Teretni list

Rbr	UPISI	Iznos (KM)	Primjedba
	Nema tereta.		

Potpis referent



SUD / ORGAN KOJI VODI JAVNU EVIDENCIJU (naziv, sjedište, kontakt-podaci, ovlašteno službeno lice):OPĆINSKI SUD
SARAJEVO

Rbr.	PODACI O NEKRETNINAMA	31.12.1991.	18.03.2005.	Trenutno stanje
1.	NAZIV POLITIČKE OPŠTINE / OPĆINE	SARAJEVO	SARAJEVO	SARAJEVO
2.	NAZIV KATASTARSKE OPŠTINE / OPĆINE	Mahala LIII	Mahala LIII	Mahala LIII
3.	BROJ ZEMLJIŠNO-KNJIŽNOG ULOŠKA	650	650	650
4.	OZNAKA NEKRETNINA (opis i površina)	Gradilište 34 63	Gradilište 34 63	Gradilište 34 63
5.	BROJ ZEMLJIŠTA (stari i novi broj parcele)	80	80	80
6.	VRSTA / OBLIK IMOVINE / SVOJINE	Državno vlasništvo	Državno vlasništvo	Državno vlasništvo
7.	NOSILAC PRAVA VLASNIŠTVA			
8.	NOSILAC PRAVA RASPOLAGANJA			
9.	NOSILAC PRAVA UPRAVLJANJA			
10.	NOSILAC PRAVA KORIŠTENJA	Općina Novo sarajevo	Općina Novo sarajevo	Općina Novo sarajevo
11.	NOSILAC NEKOG DRUGOG STVARNOG PRAVA			
12.	TERETI I OGRANIČENJA			
13.	OSTALE NAPOMENE			