

BOSNA I HERCEGOVINA
FEDERACIJA BOSNA I HERCEGOVINA
KANTON SARAJEVO

12

OPĆINA NOVO SARAJEVO
Služba za imovinsko-pravne i geodetske
poslove i katastar nekretnina
Broj: 08-30-2520/09
Datum: 11.11.2009. godine

PREPIS POSJEDOVNOG LISTA 2324/01

Katastarski srez: Sarajevo
Katastarska općina: Novo Sarajevo II

Strana: 1

Katastarski broj	Prezime i ime i adresa korisnika	Dio posjeda	SV	Sp.prom/god	Mjesto stan.
14946	DIREK.ZA ZAŠT.KOR.I ODRŽAV.MEMO.KOM SAR.HUSINSKA BB.	1/1	D	98/1986	450 129

Parcela	Naziv	Naziv	Površina	Katastarski Prin. Sek.
Dio Osnov Pbr.	Plan Ski Parcele	Kulture Kl.	Ha a m2	Prihod P.L. Vla. Sp.prom/god
3077	12 360 SPOMEN PARK VRACA	Groblje	5 53 89	1125 2 98/1986
3078	12 366 HUSINJSKA	Kuća i zgrada	4 65	1659 2 98/1986
		Dvorište	5 95	1659 2 98/1986

STARI PREMDER: k.c. 1403, 2239
2238, 2237, 2236, 2235, 2233, Ukupno: 5 64 49 ~ 12 CRPC
2231, 2230, 2228, 2227, 2224, 2223 k.c. 2154, 1560, 829, 199
2222, 2221, 2219, 2218, 2217, 2213 k.c. 964
2216, 2215, 2212, 1963, 2211, 2209, 2210, 829
2208, 170, 459, 1173, 1170 k.o.
CXXXV PARCELA M.P.
k.c. 81/6, 80/2, 81/7 k.o. DOČAK.



ŠEF KATASTRA
[Signature]
Avdo HAJRAC dipl. ing. geod.

ORGAN KOJI VODI JAVNU EVIDENCIJU (naziv, sjedište, kontakt-podaci, ovlašteno službeno lice):

.....
.....

Rbr.	PODACI O NEKRETNINAMA (prema posljednjem stanju u katastru)	
1.	NAZIV POLITIČKE OPŠTINE / OPĆINE	NOVO SARAJEVO
2.	NAZIV KATASTARSKE OPŠTINE / OPĆINE	NOVO SARAJEVO II
3.	BROJ POSJEDOVNOG LISTA	2329
4.	BROJ KATASTARSKE PARCELE (stari i novi premjer)	3077/3079
5.	OZNAKA PARCELE	
6.	POVRŠINA PARCELE	565 49 m ²
7.	PODACI O POSJEDNIKU (i dio posjeda)	DIR. ZA ZAŠTITU. KOB. I ODETO. MENO. KOM. 1/1
8.	OSTALE NAPOMENE	

Politička općina/opština: **SARAJEVO**
Katastarska općina/opština: **SP_SARAJEVO - MAHALA CXXXV**

NAR i RZ broj: _____

ZK uložak: **1112**

Zemljišnoknjižni izvadak

A

Popisni list

Rbr	Broj zemljišta (parcele)	OZNAKA NEKRETNINA	Površina			Primjedba
			ha	a	m ²	
1.	1402	gradilište; GRADILISTE — 00 38	---	00	38	Preuzeto dana 20.08.2008 iz KO Sarajevo Mahala CXXXV/630.
2.	2237 *	gradilište; GRADILISTE — 01 70	---	01	70	Preuzeto dana 20.08.2008 iz KO Sarajevo Mahala CXXXV/630.
3.	2238 *	gradilište; GRADILISTE — 02 02	---	02	02	Preuzeto dana 20.08.2008 iz KO Sarajevo Mahala CXXXV/630.

B

Vlasnički list

Rbr	UPISI	Primjedba
1.	Udio: 1/1 Tip: DRŽAVNO VLASNIŠTVO DRŽAVNO VLASNIŠTVO, Adresa: ; JMB: null Pr.17.05.1961 Dn.2382/61 Prema stanju vlasničkog lista zk.ul. 171 prenesen je sljedeći upis: Pr. 09.11.1960. Dn.br. 4209/60 Na osnovu rješenja NOO Novo Sarajevo od 20.11.1959.god. br. 03-NS-8/60 zemljište opisano u A I listu uknjiženo je kao: DRŽAVNO VLASNIŠTVO	Preuzeto dana 20.08.2008 iz KO Sarajevo Mahala CXXXV/630.



C

Teretni list

Rbr	UPISI	Iznos (KM)	Primjedba
1.	Pr.28.07.1999 Dn.4470/99 Na osnovu rješenja o nasljeđivanju O.S u Sarajevu od 19.05.1999 O-112/99, uknjiženo je pravo korištenja zemljišta opisano u A listu, radi podizanja porodične stambene zgrade u korist: JELICE GRANZOV udove RADE sa 1/1		



Potpis referenta:

SUD / ORGAN KOJI VODI JAVNU EVIDENCIJU (naziv, sjedište, kontakt-podaci, ovlašteno službeno lice):OPĆINSKI SUD SARAJEVO

Rbr.	PODACI O NEKRETNINAMA	31.12.1991.	18.03.2005.	Trenutno stanje
1.	NAZIV POLITIČKE OPŠTINE / OPĆINE	SARAJEVO	SARAJEVO	SARAJEVO
2.	NAZIV KATASTARSKE OPŠTINE / OPĆINE	Mahala CXXXV	Mahala CXXXV	Mahala CXXXV
3.	BROJ ZEMLJIŠNO-KNJIŽNOG ULOŠKA	1112	1112	1112
4.	OZNAKA NEKRETNINA (opis i površina)	Gradilište 01 70 Gradilište 02 02	Gradilište 01 70 Gradilište 02 02	Gradilište 01 70 Gradilište 02 02
5.	BROJ ZEMLJIŠTA (stari i novi broj parcele)	2238 i 2237	2238 i 2237	2238 i 2237
6.	VRSTA / OBLIK IMOVINE / SVOJINE	Državno vlasništvo	Državno vlasništvo	Državno vlasništvo
7.	NOSILAC PRAVA VLASNIŠTVA			
8.	NOSILAC PRAVA RASPOLAGANJA			
9.	NOSILAC PRAVA UPRAVLJANJA			
10.	NOSILAC PRAVA KORIŠTENJA			
11.	NOSILAC NEKOG DRUGOG STVARNOG PRAVA			
12.	TERETI I OGRANIČENJA			
13.	OSTALE NAPOMENE			

003 0 111 11 09 068 999

Politička općina/opština: **SARAJEVO**
 Katastarska općina/opština: **SP_SARAJEVO - MAHALA CXXXV**

NAR i RZ broj: _____

ZK uložak: **859**

Zemljišnoknjižni izvadak

A

Popisni list

Rbr	Broj zemljišta (parcele)	OZNAKA NEKRETNINA	Površina			Primjedba
			ha	a	m²	
1.	207	ORANICA; ORANICA --- 01 12	---	01	12	Preuzeto dana 19.08.2008.god. iz Zk.ul. 171 KO Sarajevo- Mahala CXXXV.
2.	801	ORANICA; ORANICA --- 00 46	---	00	46	Preuzeto dana 19.08.2008.god. iz Zk.ul. 171 KO Sarajevo- Mahala CXXXV.
3.	806	NJIVA; NJIVA --- 02 34	---	02	34	Preuzeto dana 19.08.2008.god. iz Zk.ul. 171 KO Sarajevo- Mahala CXXXV.
4.	807	ORANICA; ORANICA --- 00 72	---	00	72	Preuzeto dana 19.08.2008.god. iz Zk.ul. 171 KO Sarajevo- Mahala CXXXV.
5.	808	ORANICA; ORANICA --- 18 11	---	18	11	Preuzeto dana 19.08.2008.god. iz Zk.ul. 171 KO Sarajevo- Mahala CXXXV.
6.	811	VOČNJAK; VOČNJAK --- 01 55	---	01	55	Preuzeto dana 19.08.2008.god. iz Zk.ul. 171 KO Sarajevo- Mahala CXXXV.
7.	818	VOČNJAK; VOČNJAK --- 01 33	---	01	33	Preuzeto dana 19.08.2008.god. iz Zk.ul. 171 KO Sarajevo- Mahala CXXXV.
8.	449	ŠKOLA I DVORIŠTE; ŠKOLA I DVORIŠTE --- 05 18	---	05	18	Preuzeto dana 19.08.2008.god. iz Zk.ul. 171 KO Sarajevo- Mahala CXXXV.
9.	450	I DVORIŠTE II ŠKOLA NA K.Č. 450; DVORIŠTE --- 05 14	---	05	14	Preuzeto dana 19.08.2008.god. iz Zk.ul. 171 KO Sarajevo- Mahala CXXXV.
10.	451	ORANICA; ORANICA --- 04 80	---	04	80	Preuzeto dana 19.08.2008.god. iz Zk.ul. 171 KO Sarajevo- Mahala CXXXV.

11.	452	ORANICA; ORANICA	---	05	70	---	05	70	Preuzeto dana 19.08.2008.god. iz Zk.ul. 171 KO Sarajevo- Mahala CXXXV.
12.	453	ORANICA; ORANICA	---	07	45	---	07	45	Preuzeto dana 19.08.2008.god. iz Zk.ul. 171 KO Sarajevo- Mahala CXXXV.
		VOCNJAK; VOCNJAK	---	03	19	---	03	19	Preuzeto dana 19.08.2008.god. iz Zk.ul. 171 KO Sarajevo- Mahala CXXXV.
14.	1116	Husinjska; ORANICA	---	05	82	---	05	82	Preuzeto dana 19.08.2008.god. iz Zk.ul. 171 KO Sarajevo- Mahala CXXXV. 065-0-DN II-09-7967
15.	1117	ŠKOLSKO DVORIŠTE; ŠKOLSKI PROSTOR	---	01	70	---	01	70	Preuzeto dana 19.08.2008.god. iz Zk.ul. 171 KO Sarajevo- Mahala CXXXV.
16.	1132	LIVADA; LIVADA	---	05	38	---	05	38	Preuzeto dana 19.08.2008.god. iz Zk.ul. 171 KO Sarajevo- Mahala CXXXV.
17.	1274	Prozorska; PAŠNJAK	---	05	14	---	05	14	Preuzeto dana 19.08.2008.god. iz Zk.ul. 171 KO Sarajevo- Mahala CXXXV. 065-0-DN II-09-7967
18.	1275	PAŠNJAK; PAŠNJAK	---	01	15	---	01	15	Preuzeto dana 19.08.2008.god. iz Zk.ul. 171 KO Sarajevo- Mahala CXXXV.
19.	1276	PAŠNJAK; PAŠNJAK	---	12	60	---	12	60	Preuzeto dana 19.08.2008.god. iz Zk.ul. 171 KO Sarajevo- Mahala CXXXV.
20.	1376	Husinjska; PAŠNJAK	---	00	70	---	00	70	Preuzeto dana 19.08.2008.god. iz Zk.ul. 171 KO Sarajevo- Mahala CXXXV. 065-0-DN II-09-7967
21.	1377	PAŠNJAK; PAŠNJAK	---	01	64	---	01	64	Preuzeto dana 19.08.2008.god. iz Zk.ul. 171 KO Sarajevo- Mahala CXXXV.
22.	1462	PAŠNJAK; PAŠNJAK	---	00	65	---	00	65	Preuzeto dana 19.08.2008.god. iz Zk.ul. 171 KO Sarajevo- Mahala CXXXV.
23.	1463	PAŠNJAK; PAŠNJAK	---	02	40	---	02	40	Preuzeto dana 19.08.2008.god. iz Zk.ul. 171 KO Sarajevo- Mahala CXXXV.
24.	1464	PAŠNJAK; PAŠNJAK	---	02	10	---	02	10	Preuzeto dana 19.08.2008.god. iz Zk.ul. 171 KO Sarajevo- Mahala CXXXV.

25.	1279	KUĆA SA KUĆIŠTEM, DVORIŠTE; KUĆA I KUĆIŠTE DVORIŠTE	— 00 20 — 04 74	---	04	94	Preuzeto dana 19.08.2008.god. iz Zk.ul. 171 KO Sarajevo- Mahala CXXXV.
26.	1403	GRADILIŠTE; GRADILIŠTE	— 03 04	---	03	04	Preuzeto dana 19.08.2008.god. iz Zk.ul. 171 KO Sarajevo- Mahala CXXXV.
27.	1379	PUT; PUT	— 00 75	---	00	75	Preuzeto dana 19.08.2008.god. iz Zk.ul. 171 KO Sarajevo- Mahala CXXXV.
28.	1379	Husinjska; GRADILISTE	— 00 23	---	00	23	Preuzeto dana 19.08.2008.god. iz Zk.ul. 171 KO Sarajevo- Mahala CXXXV. 065-0-DN II-09-7967
29.	2213	VOĆNJAK; VOĆNJAK	— 01 95	---	01	95	Preuzeto dana 19.08.2008.god. iz Zk.ul. 171 KO Sarajevo- Mahala CXXXV.
30.	2214	VOĆNJAK; VOĆNJAK	— 00 11	---	00	11	Preuzeto dana 19.08.2008.god. iz Zk.ul. 171 KO Sarajevo- Mahala CXXXV.
31.	2215	VOĆNJAK; VOĆNJAK	— 00 50	---	00	50	Preuzeto dana 19.08.2008.god. iz Zk.ul. 171 KO Sarajevo- Mahala CXXXV.
32.	2216	PUT; PUT	— 00 75	---	00	75	Preuzeto dana 19.08.2008.god. iz Zk.ul. 171 KO Sarajevo- Mahala CXXXV.
33.	2217	DVORIŠTE; DVORIŠTE	— 04 12	---	04	12	Preuzeto dana 19.08.2008.god. iz Zk.ul. 171 KO Sarajevo- Mahala CXXXV.
34.	2219	VOĆNJAK; VOĆNJAK	— 02 64	---	02	64	Preuzeto dana 19.08.2008.god. iz Zk.ul. 171 KO Sarajevo- Mahala CXXXV.
35.	2220	VOĆNJAK; VOĆNJAK	— 00 51	---	00	51	Preuzeto dana 19.08.2008.god. iz Zk.ul. 171 KO Sarajevo- Mahala CXXXV.
36.	2221	VOĆNJAK; VOĆNJAK	— 00 03	---	00	03	Preuzeto dana 19.08.2008.god. iz Zk.ul. 171 KO Sarajevo- Mahala CXXXV.
37.	2235	LIVADA; LIVADA	— 00 80	---	00	80	Preuzeto dana 19.08.2008.god. iz Zk.ul. 171 KO Sarajevo- Mahala CXXXV.
38.	2236	LIVADA; LIVADA	— 00 20	---	00	20	Preuzeto dana 19.08.2008.god. iz Zk.ul. 171 KO Sarajevo- Mahala CXXXV.
39.	2239	GRADILIŠTE; GRADILISTE	— 01 46	---	01	46	Preuzeto dana 19.08.2008.god. iz Zk.ul. 171 KO Sarajevo- Mahala CXXXV.

41.	2430	PAŠNJAK; PAŠNJAK	---	03	32	Preuzeto dana 19.08.2008.god. iz Zk.ul. 171 KO Sarajevo- Mahala CXXXV.
42.	2431	PAŠNJAK; PAŠNJAK	---	00	05	Preuzeto dana 19.08.2008.god. iz Zk.ul. 171 KO Sarajevo- Mahala CXXXV.
43.	2432	PAŠNJAK; PAŠNJAK	---	03	59	Preuzeto dana 19.08.2008.god. iz Zk.ul. 171 KO Sarajevo- Mahala CXXXV.
44.	2724	ULICA; ULICA	---	00	38	Preuzeto dana 19.08.2008.god. iz Zk.ul. 171 KO Sarajevo- Mahala CXXXV.
45.	2735	VOČNJAK; VOČNJAK	---	01	18	Preuzeto dana 19.08.2008.god. iz Zk.ul. 171 KO Sarajevo- Mahala CXXXV.
46.	2736	VOČNJAK; VOČNJAK	---	02	51	Preuzeto dana 19.08.2008.god. iz Zk.ul. 171 KO Sarajevo- Mahala CXXXV.
47.	2558	PAŠNJAK; PAŠNJAK	---	02	05	Preuzeto dana 19.08.2008.god. iz Zk.ul. 171 KO Sarajevo- Mahala CXXXV.
48.	2557	PAŠNJAK; PAŠNJAK	---	02	15	Preuzeto dana 19.08.2008.god. iz Zk.ul. 171 KO Sarajevo- Mahala CXXXV.
49.	208	LIVADA; LIVADA	---	02	53	Preuzeto dana 19.08.2008.god. iz Zk.ul. 171 KO Sarajevo- Mahala CXXXV.
50.	205	PAŠNJAK; PAŠNJAK	---	16	23	Preuzeto dana 19.08.2008.god. iz Zk.ul. 171 KO Sarajevo- Mahala CXXXV.
51.	2375	PAŠNJAK; PAŠNJAK	---	03	10	Preuzeto dana 19.08.2008.god. iz Zk.ul. 171 KO Sarajevo- Mahala CXXXV.
52.	2376	PAŠNJAK; PAŠNJAK	---	00	15	Preuzeto dana 19.08.2008.god. iz Zk.ul. 171 KO Sarajevo- Mahala CXXXV.
53.	2377	PAŠNJAK; PAŠNJAK	---	00	37	Preuzeto dana 19.08.2008.god. iz Zk.ul. 171 KO Sarajevo- Mahala CXXXV.
54.	2378	PAŠNJAK; PAŠNJAK	---	00	82	Preuzeto dana 19.08.2008.god. iz Zk.ul. 171 KO Sarajevo- Mahala CXXXV.
55.	2420	PUT; PUT	---	00	57	Preuzeto dana 19.08.2008.god. iz Zk.ul. 171 KO Sarajevo- Mahala CXXXV.

56.	242	PUT; PUT	---	00	14	---	00	14	Preuzeto dana 19.08.2008.god. iz Zk.ul. 171 KO Sarajevo-Mahala CXXXV.
57.	1273	PAŠNJAK; PAŠNJAK	---	00	86	---	00	86	Preuzeto dana 19.08.2008.god. iz Zk.ul. 171 KO Sarajevo-Mahala CXXXV.
58.	2624	VOČNJAK; VOČNJAK	---	00	60	---	00	60	Preuzeto dana 19.08.2008.god. iz Zk.ul. 171 KO Sarajevo-Mahala CXXXV.
59.	3110	VOČNJAK; VOČNJAK	---	00	49	---	00	49	Preuzeto dana 19.08.2008.god. iz Zk.ul. 171 KO Sarajevo-Mahala CXXXV.
60.	3111	VOČNJAK; VOČNJAK	---	00	33	---	00	33	Preuzeto dana 19.08.2008.god. iz Zk.ul. 171 KO Sarajevo-Mahala CXXXV.
61.	3112	VOČNJAK; VOČNJAK	---	00	28	---	00	28	Preuzeto dana 19.08.2008.god. iz Zk.ul. 171 KO Sarajevo-Mahala CXXXV.
62.	3113	VOČNJAK; VOČNJAK	---	00	56	---	00	56	Preuzeto dana 19.08.2008.god. iz Zk.ul. 171 KO Sarajevo-Mahala CXXXV.
63.	3114	VOČNJAK; VOČNJAK	---	00	08	---	00	08	Preuzeto dana 19.08.2008.god. iz Zk.ul. 171 KO Sarajevo-Mahala CXXXV.
64.	3115	VOČNJAK; VOČNJAK	---	00	31	---	00	31	Preuzeto dana 19.08.2008.god. iz Zk.ul. 171 KO Sarajevo-Mahala CXXXV.
65.	3116	VOČNJAK; VOČNJAK	---	00	03	---	00	03	Preuzeto dana 19.08.2008.god. iz Zk.ul. 171 KO Sarajevo-Mahala CXXXV.
66.	3117	VOČNJAK; VOČNJAK	---	00	42	---	00	42	Preuzeto dana 19.08.2008.god. iz Zk.ul. 171 KO Sarajevo-Mahala CXXXV.
67.	3118	NJIVA; NJIVA	---	00	40	---	00	40	Preuzeto dana 19.08.2008.god. iz Zk.ul. 171 KO Sarajevo-Mahala CXXXV.
68.	3119	NJIVA; NJIVA	---	00	31	---	00	31	Preuzeto dana 19.08.2008.god. iz Zk.ul. 171 KO Sarajevo-Mahala CXXXV.
69.	3120	NJIVA; NJIVA	---	00	64	---	00	64	Preuzeto dana 19.08.2008.god. iz Zk.ul. 171 KO Sarajevo-Mahala CXXXV.
70.	3121	NJIVA; NJIVA	---	00	32	---	00	32	Preuzeto dana 19.08.2008.god. iz Zk.ul. 171 KO Sarajevo-Mahala CXXXV.

71.	3122	NJIVA; NJIVA	— 00 72	—	00	72	Preuzeto dana 19.08.2008.god. iz Zk.ul. 171 KO Sarajevo-Mahala CXXXV.
72.	820	VOČNJAK; VOČNJAK	— 04 93	—	04	93	Preuzeto dana 19.08.2008.god. iz Zk.ul. 171 KO Sarajevo-Mahala CXXXV.
73.	2218	DVORIŠTE; DVORIŠTE	— 05 98	—	05	98	Preuzeto dana 19.08.2008.god. iz Zk.ul. 171 KO Sarajevo-Mahala CXXXV.
74.	2429	PAŠNJAK; PAŠNJAK	— 01 84	—	01	84	Preuzeto dana 19.08.2008.god. iz Zk.ul. 171 KO Sarajevo-Mahala CXXXV.
75.	3480	Prozorska; GRADILISTE	— 00 16	—	00	16	065-0-DN II-09-7967
76.	3481	Husinjska; GRADILISTE	— 00 43	—	00	43	065-0-DN II-09-7967

B Vlasnički list

Rbr	U P I S I						Primjedba
1.	Udio: 1/1 DRŽAVNO VLASNIŠTVO, Adresa: ; JMB: null Pr. 09.11.1960. Dn.br. 4209/60 Na osnovu rješenja NOO Novo Sarajevo od 20.11.1959.god. br. 03-NS-8/60 zemljište opisano u A I listu uknjiženo je kao: DRŽAVNO VLASNIŠTVO	Tip:-					Preuzeto dana 19.08.2008.god. iz Zk.ul. 171 KO Sarajevo-Mahala CXXXV.
2.	Udio: 1/6 FADILPAŠIĆ ROĐ. HRASNICA (-) FAHRIJA, Adresa: ; JMB: null Pr. 22.06.1981. Dn.br. 4561/81 Na osnovu rješenja o nasljeđivanju OS I Sarajevo od 09.02.1979.god. uknjiženo je pravo vlasništva na nekretnine u A II listu.	Tip:-					Preuzeto dana 19.08.2008.god. iz Zk.ul. 171 KO Sarajevo-Mahala CXXXV.
3.	Udio: 1/6 FADILPAŠIĆ (SALAHUDIN) MAHMUD, Adresa: ; JMB: null Pr. 22.06.1981. Dn.br. 4561/81 Na osnovu rješenja o nasljeđivanju OS I Sarajevo od 09.02.1979.god. uknjiženo je pravo vlasništva na nekretnine u A II listu.	Tip:-					Preuzeto dana 19.08.2008.god. iz Zk.ul. 171 KO Sarajevo-Mahala CXXXV.
4.	Udio: 1/6 FADILPAŠIĆ (SALAHUDIN) HALID, Adresa: ; JMB: null Pr. 22.06.1981. Dn.br. 4561/81 Na osnovu rješenja o nasljeđivanju OS I Sarajevo od 09.02.1979.god. uknjiženo je pravo vlasništva na nekretnine u A II listu.	Tip:-					Preuzeto dana 19.08.2008.god. iz Zk.ul. 171 KO Sarajevo-Mahala CXXXV.

5.	Udio: 1/4 Tip:- ČUSTOVIĆ ROĐ. MUSAKADIĆ (FAIK) RASEMA, Adresa: ; JMB: null Pr. 08.03.2002. Dn.br. 2351/2002 Na osnovu rješenja o nasljeđivanju Općinskog suda I u Sarajevu od 19.02.2002.god. br.0-391/02 uknjiženo je pravo vlasništva na nekretnine u A II listu.	Preuzeto dana 19.08.2008.god. iz Zk.ul. 171 KO Sarajevo-Mahala CXXXV.
6.	Udio: 1/4 Tip:- KAPETANOVIĆ (NADIR) HAJRUDIN, Adresa: ; JMB: null Pr. 08.03.2002. Dn.br. 2351/2002 Na osnovu rješenja o nasljeđivanju Općinskog suda I u Sarajevu od 19.02.2002.god. br.0-391/02 uknjiženo je pravo vlasništva na nekretnine u A II listu.	Preuzeto dana 19.08.2008.god. iz Zk.ul. 171 KO Sarajevo-Mahala CXXXV.

C Teretni list

Rbr	UPISI	Iznos (KM)	Primjedba
1.	Pr. 09.11.1960. Dn.br. 4209/60 Na osnovu člana 37. Zakona o nacionalizaciji najamnih zgrada i građevinskog zemljišta u A listu pod I (zemljišta pod zgradom i zemljišta koje služi za redovnu upotrebu) uknjiženo je PRAVO KORIŠTENJA u korist: Vlasnika zgrade kao zemljišnoknjižno tijelo II dok na tom zemljištu postoji zgrada.		
2.	Pr. 22.06.1981. Dn.br. 4561/81 Na osnovu rješenja o nasljeđivanju OS I Sarajevo od 09.02.1979.god. i na osnovu člana 38. i 39. Zakona o nacionalizaciji najamnih zgrada i građevinskog zemljišta upisanog u A listu uknjiženo je PRAVO KORIŠTENJA u korist: Fahrije Fadilpašić rođ. Hrasnica sa 1/6 dok nadležni organ ne donese rješenje o predaji zemljišta u posjed općini ili drugom licu.		
3.	Pr. 22.06.1981. Dn.br. 4561/81 Na osnovu rješenja o nasljeđivanju OS I Sarajevo od 09.02.1979.god. i na osnovu člana 38. i 39. Zakona o nacionalizaciji najamnih zgrada i građevinskog zemljišta upisanog u A listu uknjiženo je PRAVO KORIŠTENJA u korist: Mahmuda Fadilpašića sina Salahudina sa 1/6 dok nadležni organ ne donese rješenje o predaji zemljišta u posjed općini ili drugom licu.		
4.	Pr. 22.06.1981. Dn.br. 4561/81 Na osnovu rješenja o nasljeđivanju OS I Sarajevo od 09.02.1979.god. i na osnovu člana 38. i 39. Zakona o nacionalizaciji najamnih zgrada i građevinskog zemljišta upisanog u A listu uknjiženo je PRAVO KORIŠTENJA u korist: Halida Fadilpašića sina Salahudina sa 1/6 dok nadležni organ ne donese rješenje o predaji zemljišta u posjed općini ili drugom licu.		
5.	Pr. 08.03.2002. Dn.br. 2351/2002 Na osnovu rješenja o nasljeđivanju Općinskog suda I u Sarajevu od 19.02.2002.god. br.0-391/02 i na osnovu člana 38. i 39. Zakona o nacionalizaciji najamnih zgrada i građevinskog zemljišta upisanog u A listu uknjiženo je PRAVO KORIŠTENJA u korist: Čustović Raseme rođ. Musakadić sa 1/4 dok nadležni organ ne donese rješenje o predaji zemljišta u posjed općini ili drugom licu.		
6.	Pr. 08.03.2002. Dn.br. 2351/2002 Na osnovu rješenja o nasljeđivanju Općinskog suda I u Sarajevu od 19.02.2002.god. br.0-391/02 i na osnovu člana 38. i 39. Zakona o nacionalizaciji najamnih zgrada i građevinskog zemljišta upisanog u A listu uknjiženo je PRAVO KORIŠTENJA u korist: Kapetanović Hajrudina sina Nadira sa 1/4 dok nadležni organ ne donese rješenje o predaji zemljišta u posjed općini ili drugom licu.		
7.	Pr. 20.04.1955. Dn.br. 1130/55 Na osnovu rješenja Gradske eksproprijacione komisije G.N.O u Sarajevu br.Expr. 176/49 od 05.05.1949.god. uknjiženo je pravo zakupa na kat. čest. 208,449,450,451,452,453,819,820,873,821 i 822 upisane u A listu u korist: DRAVNOG VLASNIŠTVA		NAPOMENA: U KORIST: DRŽAVNOG VLASNIŠTVA.

Potpis referenta:



SUD / ORGAN KOJI VODI JAVNU EVIDENCIJU (naziv, sjedište, kontakt-podaci, ovlašteno službeno lice): OPĆINSKI SUD SARAJEVO

Rbr.	PODACI O NEKRETNINAMA	31.12.1991.	18.03.2005.	Trenutno stanje
1.	NAZIV POLITIČKE OPŠTINE / OPĆINE	SARAJEVO	SARAJEVO	SARAJEVO
2.	NAZIV KATASTARSKE OPŠTINE / OPĆINE	Mahala CXXXV	Mahala CXXXV	Mahala CXXXV
3.	BROJ ZEMLJIŠNO-KNJIŽNOG ULOŠKA	859	859	859
4.	OZNAKA NEKRETNINA (opis i površina)	Voćnjak i dr. parcele	Voćnjak i dr. parcele	Voćnjak i dr. parcele
5.	BROJ ZEMLJIŠTA (stari i novi broj parcele)	2213 i dr.	2213 i dr.	2213 i dr.
6.	VRSTA / OBLIK IMOVINE / SVOJINE	Državno vlasništvo	Državno vlasništvo	Državno vlasništvo
7.	NOSILAC PRAVA VLASNIŠTVA			
8.	NOSILAC PRAVA RASPOLAGANJA			
9.	NOSILAC PRAVA UPRAVLJANJA			
10.	NOSILAC PRAVA KORIŠTENJA			
11.	NOSILAC NEKOG DRUGOG STVARNOG PRAVA			
12.	TERETI I OGRANIČENJA			
13.	OSTALE NAPOMENE	Pravo vlasništva na upis A II odnosi se na fizička lica	Pravo vlasništva na upis A II odnosi se na fizička lica	Pravo vlasništva na upis A II odnosi se na fizička lica

BOSNA I HERCEGOVINA
 FEDERACIJA BOSNE I HERCEGOVINE
 OPĆINSKI SUD SARAJEVO
 ZEMLJIŠNOKNJIŽNI URED/KANCELARIJA
 12.11.2009

063-0-Nar/09-068-997

Politička općina/opština: **SARAJEVO**
 Katastarska općina/opština: **SP_SARAJEVO - MAHALA CXXXV**

NAR i RZ broj: _____
 ZK uložak: **1017**

Zemljišnoknjižni izvadak

A

Popisni list

Rbr	Broj zemljišta (parcele)	OZNAKA NEKRETNINA	Površina			Primjedba
			ha	a	m ²	
1.	815	voćnjak; VOĆNJAK	—	10	27	Preuzeto dana 20.08.2008. god. iz ZK ul.445 KO Sarajevo- Mahala CXXXV.
2.	816	voćnjak; VOĆNJAK	—	37	63	Preuzeto dana 20.08.2008. god. iz ZK ul.445 KO Sarajevo- Mahala CXXXV.
3.	819	voćnjak; VOĆNJAK	—	01	37	Preuzeto dana 20.08.2008. god. iz ZK ul.445 KO Sarajevo- Mahala CXXXV.
4.	873	voćnjak; VOĆNJAK	—	03	37	Preuzeto dana 20.08.2008. god. iz ZK ul.445 KO Sarajevo- Mahala CXXXV.
5.	821	voćnjak; VOĆNJAK	—	06	27	Preuzeto dana 20.08.2008. god. iz ZK ul.445 KO Sarajevo- Mahala CXXXV.
6.	2224	voćnjak; VOĆNJAK	—	00	08	Preuzeto dana 20.08.2008. god. iz ZK ul.445 KO Sarajevo- Mahala CXXXV.
7.	2225	gradilište; GRADILISTE	—	02	08	Preuzeto dana 20.08.2008. god. iz ZK ul.445 KO Sarajevo- Mahala CXXXV.
8.	2226	voćnjak; VOĆNJAK	—	01	12	Preuzeto dana 20.08.2008. god. iz ZK ul.445 KO Sarajevo- Mahala CXXXV.
9.	2233	voćnjak; VOĆNJAK	—	00	83	Preuzeto dana 20.08.2008. god. iz ZK ul.445 KO Sarajevo- Mahala CXXXV.
10.	2234	voćnjak; VOĆNJAK	—	03	16	Preuzeto dana 20.08.2008. god. iz ZK ul.445 KO Sarajevo- Mahala CXXXV.

11.	456	šupa, voćnjak; ŠUPA VOĆNJAK	— 00 30 — 01 42	—	01	72	Preuzeto dana 20.08.2008. god. iz ZK ul.445 KO Sarajevo- Mahala CXXXV.
12.	2418	put; PUT	— 00 48	—	00	48	Preuzeto dana 20.08.2008. god. iz ZK ul.445 KO Sarajevo- Mahala CXXXV.
13.	2419	put; PUT	— 00 16	—	00	16	Preuzeto dana 20.08.2008. god. iz ZK ul.445 KO Sarajevo- Mahala CXXXV.
14.	455	oranica; ORANICA	— 02 90	—	02	90	Preuzeto dana 20.08.2008. god. iz ZK ul.445 KO Sarajevo- Mahala CXXXV.
15.	2230	oranica; ORANICA	— 01 26	—	01	26	Preuzeto dana 20.08.2008. god. iz ZK ul.445 KO Sarajevo- Mahala CXXXV.
16.	2231	oranica; ORANICA	— 03 90	—	03	90	Preuzeto dana 20.08.2008. god. iz ZK ul.445 KO Sarajevo- Mahala CXXXV.
17.	2232	oranica; ORANICA	— 01 39	—	01	39	Preuzeto dana 20.08.2008. god. iz ZK ul.445 KO Sarajevo- Mahala CXXXV.
18.	3278	gradilište; GRADILISTE	— 01 17	—	01	17	Preuzeto dana 20.08.2008. god. iz ZK ul.445 KO Sarajevo- Mahala CXXXV.

B Vlasnički list

Rbr	U P I S I		Primjedba
3.	Udio: / ZABILJEŽBA, JMB: null Pr.15.01.2002. Dn:473/02 Zabilježeno je da je molba Ićindić Dževada za uknjižbu prava vlasništva na parc.455 i 816 - odbijena!!	Tip:SUVLASNIŠTVO Adresa: ;	Preuzeto dana 20.08.2008. god. iz ZK ul.445 KO Sarajevo- Mahala CXXXV.
4.	Udio: 1/14 IĆINDIĆ (MEHMED) FUAD, JMB: 2010931173548 PR. 02.10.2008 065-0-DN II-08-22231 Na osnovu Rješenja o nasljeđivanju Općinskog suda u Sarajevu od 18.09.2008 godine broj 65 0 O 033310 07 O , uknjižuje se pravo vlasništva na 1/2 nekretnina u A listu Ićindić Safeta .	Tip:SUVLASNIŠTVO Adresa: SANDŽAKA BROJ 2, SARAJEVO;	
9.	Udio: 6/35 IĆINDIĆ (MEHMED) SEAD, JMB: 0509937170017 PR.10.07.2009 god. 065-0-DN II -09-17040 Na osnovu pravomoćnog i izvršnog Dopunskog Rješenja o nasljeđivanju Općinskog suda u Sarajevu, broj O-1490/88 od 02.07.2009 god. a koje je postalo pravomoćno dana 02.07.2009 god. uknjižuje se pravo vlasništva na nekretnine u A listu.	Tip:SUVLASNIŠTVO Adresa: STOLAČKA 19, SARAJEVO;	

10.	Udio: 6/35 POJATA rođ. IČINDIĆ (MEHMED) JASMINA, Adresa: GORNJOVAKUFKA 57, SARAJEVO; JMB: 0611948177675 PR.10.07.2009 god. 065-0-DN II -09-17040 Na osnovu pravomoćnog i izvršnog Dopunskog Rješenja o nasljeđivanju Općinskog suda u Sarajevu, broj O-1490/88 od 02.07.2009 god. a koje je postalo pravomoćno dana 02.07.2009 god. uknjižuje se pravo vlasništva na nekretnine u A listu.	Tip:SUVLASNIŠTVO	
11.	Udio: 6/35 IČINDIĆ (MEHMED) GANIMA, Adresa: GORNJOVAKUFKA 57, SARAJEVO ; JMB: 2807943177668 PR.10.07.2009 god. 065-0-DN II -09-17040 Na osnovu pravomoćnog i izvršnog Dopunskog Rješenja o nasljeđivanju Općinskog suda u Sarajevu, broj O-1490/88 od 02.07.2009 god. a koje je postalo pravomoćno dana 02.07.2009 god. uknjižuje se pravo vlasništva na nekretnine u A listu.	Tip:SUVLASNIŠTVO	
12.	Udio: 1/10 Ićindić (Fuad) Adnan, Adresa: Sarajevo, ul. Sandžačka br. 2. ; JMB: 1703957173513 PR.10.07.2009 god. 065-0-DN II -09-17040 Na osnovu pravomoćnog i izvršnog Dopunskog Rješenja o nasljeđivanju Općinskog suda u Sarajevu, broj O-1490/88 od 02.07.2009 god. a koje je postalo pravomoćno dana 02.07.2009 god. uknjižuje se pravo vlasništva na nekretnine u A listu.	Tip:SUVLASNIŠTVO	
13.	Udio: 11/35 IČINDIĆ (DŽEVAD) ARMIN, Adresa: GORNJOVAKUFKA 58, SARAJEVO; JMB: 1305978172651 PR.10.07.2009 god. 065-0-DN II -09-17040 Na osnovu pravomoćnog i izvršnog Dopunskog Rješenja o nasljeđivanju Općinskog suda u Sarajevu, broj O-1490/88 od 02.07.2009 god. a koje je postalo pravomoćno dana 02.07.2009 god. uknjižuje se pravo vlasništva na nekretnine u A listu.	Tip:SUVLASNIŠTVO	

C Teretni list

Rbr	UPISI	Iznos (KM)	Primjedba
1.	Pr.28.5.57. Dn:1914/57 Prenesen je sa teretnog lista zk.ul.CXXXV/171 slijedeći opis: Pr.26.04.1955. Dn:1130/55 Na osnovu rješenja Gradske ekspopriacione komisije GNO Sarajevo Exp.br.176/49 od 05.05.1949, uknjiženo je pravo zakupa na kč.819,821 i 873 upisanih u A listu u korist: Državnog vlasništva.		

Potpis referenta:

SUD / ORGAN KOJI VODI JAVNU EVIDENCIJU (naziv, sjedište, kontakt-podaci, ovlašteno službeno lice):OPĆINSKI SUD
SARAJEVO

Rbr.	PODACI O NEKRETNINAMA	31.12.1991.	18.03.2005.	Trenutno stanje
1.	NAZIV POLITIČKE OPŠTINE / OPĆINE	SARAJEVO	SARAJEVO	SARAJEVO
2.	NAZIV KATASTARSKE OPŠTINE / OPĆINE	Mahala CXXXV	Mahala CXXXV	Mahala CXXXV
3.	BROJ ZEMLJIŠNO-KNJIŽNOG ULOŠKA	1017	1017	1017
4.	OZNAKA NEKRETNINA (opis i površina)	Voćnjak 00 83 i dr.	Voćnjak 00 83 i dr.	Voćnjak 00 83 i dr.
5.	BROJ ZEMLJIŠTA (stari i novi broj parcele)	2233 i dr	2233 i dr	2233 i dr
6.	VRSTA / OBLIK IMOVINE / SVOJINE	Privatno vlasništvo	Privatno vlasništvo	Privatno vlasništvo
7.	NOSILAC PRAVA VLASNIŠTVA			
8.	NOSILAC PRAVA RASPOLAGANJA			
9.	NOSILAC PRAVA UPRAVLJANJA			
10.	NOSILAC PRAVA KORIŠTENJA			
11.	NOSILAC NEKOG DRUGOG STVARNOG PRAVA			
12.	TERETI I OGRANIČENJA			
13.	OSTALE NAPOMENE			

Politička općina/opština: **SARAJEVO**
 Katastarska općina/opština: **SP_SARAJEVO - MAHALA CXXXV**

NAR i RZ broj: _____

ZK uložak: **1463**

Zemljišnoknjižni izvadak

A

Popisni list

Rbr	Broj zemljišta (parcele)	OZNAKA NEKRETNINA	Površina			Primjedba
			ha	a	m ²	
1.	2126	Voćnjak; VOĆNJAK	—	00	22	Preuzeto dana 20.08.2008.god. iz KO Sarajevo-Mahala CXXXV/1020.
2.	2125	voćnjak; VOĆNJAK	—	01	93	Preuzeto dana 20.08.2008.god. iz KO Sarajevo-Mahala CXXXV/1020.
3.	2222	Voćnjak; VOĆNJAK	—	02	37	Preuzeto dana 20.08.2008.god. iz KO Sarajevo-Mahala CXXXV/1020.
4.	2223	Voćnjak; VOĆNJAK	—	00	03	Preuzeto dana 20.08.2008.god. iz KO Sarajevo-Mahala CXXXV/1020.

B

Vlasnički list

Rbr	U P I S I	Primjedba
1.	Udio: 1/1 Tip: DRŽAVNO VLASNIŠTVO DRŽAVNO VLASNIŠTVO, Adresa: ; JMB: null Pr.10.10.1977.god. Dn.5214/77 Na osnovu rješenja SO Novo Sarajevo od 04.10.1977.god. br. 06-475-69/77 zemljište opisano u A I listu uknjiženo je kao: DRŽAVNO VLASNIŠTVO.	Preuzeto dana 20.08.2008.god. iz KO Sarajevo-Mahala CXXXV/1020.

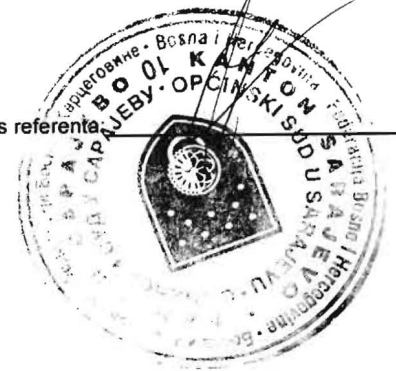
C

Teretni list

Rbr	U P I S I	Iznos (KM)	Primjedba
1.	Pr.10.10.1977.god. Dn.5215/77 Na osnovu rješenja SO Novo Sarajevo od 27.06.1977.god. Br.06-475-69/77 uknjiženo je pravo korištenja radi podizanja porodične stamene zgrade na zemljištu u A listu u korist: LJUBE NEŠKOVIĆA SINA VIDAKA SA 1/1		



Potpis referenta



SUD / ORGAN KOJI VODI JAVNU EVIDENCIJU (naziv, sjedište, kontakt-podaci, ovlašteno službeno lice):OPCINSKI SUD
SARAJEVO

Rbr.	PODACI O NEKRETNINAMA	31.12.1991.	18.03.2005.	Trenutno stanje
1.	NAZIV POLITIČKE OPŠTINE / OPĆINE	SARAJEVO	SARAJEVO	SARAJEVO
2.	NAZIV KATASTARSKE OPŠTINE / OPĆINE	Mahala CXXXV	Mahala CXXXV	Mahala CXXXV
3.	BROJ ZEMLJIŠNO-KNJIŽNOG ULOŠKA	1463	1463	1463
4.	OZNAKA NEKRETNINA (opis i površina)	Voćnjak 02 37 Voćnjak 0003	Voćnjak 02 37 Voćnjak 0003	Voćnjak 02 37 Voćnjak 0003
5.	BROJ ZEMLJIŠTA (stari i novi broj parcele)	2222 i 2223	2222 i 2223	2222 i 2223
6.	VRSTA / OBLIK IMOVINE / SVOJINE	Državno vlasništvo	Državno vlasništvo	Državno vlasništvo
7.	NOSILAC PRAVA VLASNIŠTVA			
8.	NOSILAC PRAVA RASPOLAGANJA			
9.	NOSILAC PRAVA UPRAVLJANJA			
10.	NOSILAC PRAVA KORIŠTENJA	Ljuba Nešković	Ljuba Nešković	Ljuba Nešković
11.	NOSILAC NEKOG DRUGOG STVARNOG PRAVA			
12.	TERETI I OGRANIČENJA			
13.	OSTALE NAPOMENE			

Politička općina/opština: **SARAJEVO**
Katastarska općina/opština: **SP_SARAJEVO - MAHALA CXXXV**

NAR i RZ broj: _____
ZK uložak: **1430**

Zemljišnoknjižni izvadak

A

Popisni list

Rbr	Broj zemljišta (parcele)	OZNAKA NEKRETNINA	Površina			Primjedba
			ha	a	m ²	
1.	1560	I KUĆIŠTE I DVORIŠTE sagrađena na k.č 1560; KUĆIŠTE I DVORIŠTE	---	05	00	Preuzeto dana 21.07.2008.godine iz KO Sarajevo Mahala CXXXV/813.

B

Vlasnički list

Rbr	UPISI	Primjedba
1.	Udio: 1/1 Tip:- DRŽAVNO VLASNIŠTVO, Adresa: ; JMB: null Pr. 29.03.1966.god. Dn. br. 1369/66 Prma stanju zk. ul. br. CXXXV/812 prenešen je sljedeći upis: Pr. 29.03.1966.god. Dn. br. 1368/66 Na osnovu pravomoćnog rješenja SO Novo Sarajevo br. 03-19616/65 od 05.11.1965.god. zemljište opisano u A I listu uknjiženo je kao: DRŽAVNO VLASNIŠTVO.	Preuzeto dana 21.08.2008.god. iz KO Sarajevo Mahala CXXXV/813.
2.	Udio: 1/1 Tip:- VULETIĆ (DANILO) DANE, Adresa: ; JMB: null Pr. 29.03.1966.god. Dn. br. 1369/66 Na osnovu pravomoćnog rješenja SO Novo Sarajevo odjeljenja za finansije br. -19954/65 od 15.01.1966.god. uknjiženo je pravo vlasništva na nekretnine opisane u A II listu.	Preuzeto dana 21.08.2008.god. iz KO Sarajevo Mahala CXXXV/813.

C

Teretni list

Rbr	UPISI	Iznos (KM)	Primjedba
1.	Pr. 29.03.1966.god. Dn. br. 1369/66 Na osnovu člana 37. Zakona o nacionalizaciji najamnih zgrada i građevinskog zemljišta u A listu pod I (zemljišta pod zgradom i zemljišta koje služi za redovnu upotrebu) uknjiženo je PRAVO KORIŠTENJA u korist: Sopstvenika zgrade kao zemljišnoknjižno tijelo II dok na tom zemljištu postoji zgrada.		



Potpis referenta:



SUD / ORGAN KOJI VODI JAVNU EVIDENCIJU (naziv, sjedište, kontakt-podaci, ovlašteno službeno lice): OPĆINSKI SUD SARAJEVO

Rbr.	PODACI O NEKRETNINAMA	31.12.1991.	18.03.2005.	Trenutno stanje
1.	NAZIV POLITIČKE OPŠTINE / OPĆINE	SARAJEVO	SARAJEVO	SARAJEVO
2.	NAZIV KATASTARSKE OPŠTINE / OPĆINE	Mahala CXXXV	Mahala CXXXV	Mahala CXXXV
3.	BROJ ZEMLJIŠNO-KNJIŽNOG ULOŠKA	1430	1430	1430
4.	OZNAKA NEKRETNINA (opis i površina)	Kućište I dvorište 05 00	Kućište I dvorište 05 00	Kućište I dvorište 05 00
5.	BROJ ZEMLJIŠTA (stari i novi broj parcele)	1560	1560	1560
6.	VRSTA / OBLIK IMOVINE / SVOJINE	Državno vlasništvo	Državno vlasništvo	Državno vlasništvo
7.	NOSILAC PRAVA VLASNIŠTVA			
8.	NOSILAC PRAVA RASPOLAGANJA			
9.	NOSILAC PRAVA UPRAVLJANJA			
10.	NOSILAC PRAVA KORIŠTENJA			
11.	NOSILAC NEKOG DRUGOG STVARNOG PRAVA			
12.	TERETI I OGRANIČENJA			
13.	OSTALE NAPOMENE	Vuletić Dane vlasnik u All	Vuletić Dane vlasnik u All	Vuletić Dane vlasnik u All

Politička općina/opština: **SARAJEVO**
 Katastarska općina/opština: **SP_SARAJEVO - MAHALA CXXXV**

NAR i RZ broj: _____

ZK uložak: **1502**

Zemljišnoknjižni izvadak

A

Popisni list

Rbr	Broj zemljišta (parcele)	OZNAKA NEKRETNINA	Površina			Primjedba
			ha	a	m ²	
1.	2156	Oranica Vraca; ORANICA — 00 97	—	00	97	Preuzeto dana 20.08.2008.god. iz KO Sarajevo-Mahala CXXXV/1036.
2.	1929	Oranica Vraca; ORANICA — 00 03	—	00	03	Preuzeto dana 20.08.2008.god. iz KO Sarajevo-Mahala CXXXV/1036.
3.	2228	oranica; ORANICA — 02 15	—	02	15	Preuzeto dana 20.08.2008.god. iz KO Sarajevo-Mahala CXXXV/1036.
4.	2229	Oranica; ORANICA — 00 03	—	00	03	Preuzeto dana 20.08.2008.god. iz KO Sarajevo-Mahala CXXXV/1036.

B

Vlasnički list

Rbr	UPISI	Primjedba
1.	Udio: 1/1 Tip: DRŽAVNO VLASNIŠTVO DRŽAVNO VLASNIŠTVO, Adresa: ; JMB: null Pr.10.08.1979.god. Dn.4447/79 Prema stanju ZK.ul. CXXXV/1035: Pr.10.08.1979.god. Dn.4446/79 Na osnovu rješenja SO Novo Sarajevo od 07.08.1979.god. br. 06-471-4-54/79 nekretnine opisane u A I listu uknjižene su kao: DRŽAVNO VLASNIŠTVO.	Preuzeto dana 20.08.2008.god. iz KO Sarajevo-Mahala CXXXV/1036.

C

Teretni list

Rbr	UPISI	Iznos (KM)	Primjedba
-----	-------	------------	-----------

1.	Pr.10.08.1979.god. Dn.4447/79 Na osnovu rješenja SO Novo Sarajevo od 07.05.1979.god. br. 175-28/79 i rješenja od 11.07.1979.god. br. 06-475-28/78 uknjiženo je pravo korištenja radi podizanja porodične stambene zgrade na zemljištu u A listu u korist: RADOVANA CERANIĆA SINA DANILA SA 1/4.		
2.	Pr.10.08.1979.god. Dn.4447/79 Na osnovu rješenja SO Novo Sarajevo od 07.05.1979.god. br. 175-28/79 i rješenja od 11.07.1979.god. br. 06-475-28/78 uknjiženo je pravo korištenja radi podizanja porodične stambene zgrade na zemljištu u A listu u korist: MIRKA CERANIĆA SINA VASE SA 1/4.		
3.	Pr.10.08.1979.god. Dn.4447/79 Na osnovu rješenja SO Novo Sarajevo od 07.05.1979.god. br. 175-28/79 i rješenja od 11.07.1979.god. br. 06-475-28/78 uknjiženo je pravo korištenja radi podizanja porodične stambene zgrade na zemljištu u A listu u korist: DANILO CERANIĆA SINA VASE SA 1/4.		
4.	Pr.10.08.1979.god. Dn.4447/79 Na osnovu rješenja SO Novo Sarajevo od 07.05.1979.god. br. 175-28/79 i rješenja od 11.07.1979.god. br. 06-475-28/78 uknjiženo je pravo korištenja radi podizanja porodične stambene zgrade na zemljištu u A listu u korist: MILINKA CERANIĆA SINA MIRKA SA 1/4.		

Potpis referent



SUD / ORGAN KOJI VODI JAVNU EVIDENCIJU (naziv, sjedište, kontakt-podaci, ovlašteno službeno lice):OPĆINSKI SUD
SARAJEVO

Rbr.	PODACI O NEKRETNINAMA	31.12.1991.	18.03.2005.	Trenutno stanje
1.	NAZIV POLITIČKE OPŠTINE / OPĆINE	SARAJEVO	SARAJEVO	SARAJEVO
2.	NAZIV KATASTARSKE OPŠTINE / OPĆINE	Mahala CXXXV	Mahala CXXXV	Mahala CXXXV
3.	BROJ ZEMLJIŠNO-KNJIŽNOG ULOŠKA	1502	1502	1502
4.	OZNAKA NEKRETNINA (opis i površina)	Oranica 02 15	Oranica 02 15	Oranica 02 15
5.	BROJ ZEMLJIŠTA (stari i novi broj parcele)	2228	2228	2228
6.	VRSTA / OBLIK IMOVINE / SVOJINE	Državno vlasništvo	Državno vlasništvo	Državno vlasništvo
7.	NOSILAC PRAVA VLASNIŠTVA			
8.	NOSILAC PRAVA RASPOLAGANJA			
9.	NOSILAC PRAVA UPRAVLJANJA			
10.	NOSILAC PRAVA KORIŠTENJA	Fizičko lice	Fizičko lice	Fizičko lice
11.	NOSILAC NEKOG DRUGOG STVARNOG PRAVA			
12.	TERETI I OGRANIČENJA			
13.	OSTALE NAPOMENE			

Politička općina/opština: **SARAJEVO**
 Katastarska općina/opština: **SP_SARAJEVO - MAHALA CXXXV**

NAR i RZ broj: _____

ZK uložak: **1500**

Zemljišnoknjižni izvadak

A

Popisni list

Rbr	Broj zemljišta (parcele)	OZNAKA NEKRETNINA	Površina			Primjedba
			ha	a	m²	
1.	2227 *	Voćnjak; VOĆNJAK	—	00	55	Preuzeto dana 20.08.2008.god. iz KO Sarajevo-Mahala CXXXV/1035.
2.	963	Voćnjak Husinjska; VOĆNJAK	—	04	27	Preuzeto dana 20.08.2008.god. iz KO Sarajevo-Mahala CXXXV/1035.
3.	3279	Gradilište; GRADILISTE	—	02	22	Preuzeto dana 20.08.2008.god. iz KO Sarajevo-Mahala CXXXV/1035.

B

Vlasnički list

Rbr	UPISI	Primjedba
1.	Udio: 1/1 Tip: DRŽAVNO VLASNIŠTVO DRŽAVNO VLASNIŠTVO. Adresa: ; JMB: null Pr.10.08.1979.god. Dn.4446/79 Na osnovu rješenja SO Novo Sarajevo od 07.08.1979.god. br. 06-471-4-54/79 nekretnine opisane u A I listu uknjižene su kao: DRŽAVNO VLASNIŠTVO.	Preuzeto dana 20.08.2008.god. iz KO Sarajevo-Mahala CXXXV/1035.


C

Teretni list

Rbr	UPISI	Iznos (KM)	Primjedba
3.	PR. 02.10.2008 065-0-DN II-08-22231 Na osnovu Rješenja o nasljeđivanju Općinskog suda u Sarajevu od 18.09.2008 godine broj 65 0 O 033310 07 O, i na osnovu člana 38. i 39. Zakona o nacionalizaciji najamnih zgrada i građevinskog zemljišta uknjižuje se pravo korištenja na 1/2 zemljišta u A listu Ičindić Safeta u korist: Ičindić Fuad sin Mehmeda iz Sarajeva sa 1/14 dok nadležni organ ne donese rješenje o predaji zemljišta u posjed općini ili drugom licu.		

<p>8. PR.10.07.2009 god. 065-0-DN II -09-17040 Na osnovu pravomoćnog i izvršnog Dopunskog Rješenja o nasljeđivanju Općinskog suda u Sarajevu, broj O-1490/88 od 02.07.2009 god. a koje je postalo pravomoćno dana 02.07.2009 god. i na osnovu člana 38. i 39. Zakona o nacionalizaciji najamnih zgrada i građevinskog zemljišta upisanog u A listu uknjiženo je PRAVO KORIŠTENJA u korist: Ićindić Seada sina Mehmeda sa dijelom od 6/35 dok nadležni organ ne donese rješenje o predaji zemljišta u posjed općini ili drugom licu.</p>		
<p>9. PR.10.07.2009 god. 065-0-DN II -09-17040 Na osnovu pravomoćnog i izvršnog Dopunskog Rješenja o nasljeđivanju Općinskog suda u Sarajevu, broj O-1490/88 od 02.07.2009 god. a koje je postalo pravomoćno dana 02.07.2009 god. i na osnovu člana 38. i 39. Zakona o nacionalizaciji najamnih zgrada i građevinskog zemljišta upisanog u A listu uknjiženo je PRAVO KORIŠTENJA u korist: Pojata rođ. Ićindić Jasmine kći Mehmeda sa dijelom od 6/35 dok nadležni organ ne donese rješenje o predaji zemljišta u posjed općini ili drugom licu.</p>		
<p>10. PR.10.07.2009 god. 065-0-DN II -09-17040 Na osnovu pravomoćnog i izvršnog Dopunskog Rješenja o nasljeđivanju Općinskog suda u Sarajevu, broj O-1490/88 od 02.07.2009 god. a koje je postalo pravomoćno dana 02.07.2009 god. i na osnovu člana 38. i 39. Zakona o nacionalizaciji najamnih zgrada i građevinskog zemljišta upisanog u A listu uknjiženo je PRAVO KORIŠTENJA u korist: Ićindić Ganime kći Mehmeda sa dijelom od 6/35 dok nadležni organ ne donese rješenje o predaji zemljišta u posjed općini ili drugom licu.</p>		
<p>11. PR.10.07.2009 god. 065-0-DN II -09-17040 Na osnovu pravomoćnog i izvršnog Dopunskog Rješenja o nasljeđivanju Općinskog suda u Sarajevu, broj O-1490/88 od 02.07.2009 god. a koje je postalo pravomoćno dana 02.07.2009 god. i na osnovu člana 38. i 39. Zakona o nacionalizaciji najamnih zgrada i građevinskog zemljišta upisanog u A listu uknjiženo je PRAVO KORIŠTENJA u korist: Ićindić Adnana sina Fuada sa dijelom od 1/10 dok nadležni organ ne donese rješenje o predaji zemljišta u posjed općini ili drugom licu.</p>		
<p>14. PR.10.07.2009 god. 065-0-DN II -09-17040 Na osnovu pravomoćnog i izvršnog Dopunskog Rješenja o nasljeđivanju Općinskog suda u Sarajevu, broj O-1490/88 od 02.07.2009 god. a koje je postalo pravomoćno dana 02.07.2009 god. i na osnovu člana 38. i 39. Zakona o nacionalizaciji najamnih zgrada i građevinskog zemljišta upisanog u A listu uknjiženo je PRAVO KORIŠTENJA u korist: Ićindić Armina sina Dževada sa dijelom od 1/10 + 3/14 POD C/7 =11/35 dok nadležni organ ne donese rješenje o predaji zemljišta u posjed općini ili drugom licu.</p>		

Potpis referent:



SUD / ORGAN KOJI VODI JAVNU EVIDENCIJU (naziv, sjedište, kontakt-podaci, ovlašteno službeno lice):OPĆINSKI SUD SARAJEVO

Rbr.	PODACI O NEKRETNINAMA	31.12.1991.	18.03.2005.	Trenutno stanje
1.	NAZIV POLITIČKE OPŠTINE / OPĆINE	SARAJEVO	SARAJEVO	SARAJEVO
2.	NAZIV KATASTARSKE OPŠTINE / OPĆINE	Mahala CXXXV	Mahala CXXXV	Mahala CXXXV
3.	BROJ ZEMLJIŠNO-KNJIŽNOG ULOŠKA	1500	1500	1500
4.	OZNAKA NEKRETNINA (opis i površina)	VOČNJAK 00 55	VOČNJAK 00 55	VOČNJAK 00 55
5.	BROJ ZEMLJIŠTA (stari i novi broj parcele)	2227	2227	2227
6.	VRSTA / OBLIK IMOVINE / SVOJINE	Državno vlasništvo	Državno vlasništvo	Državno vlasništvo
7.	NOSILAC PRAVA VLASNIŠTVA			
8.	NOSILAC PRAVA RASPOLAGANJA			
9.	NOSILAC PRAVA UPRAVLJANJA			
10.	NOSILAC PRAVA KORIŠTENJA			
11.	NOSILAC NEKOG DRUGOG STVARNOG PRAVA			
12.	TERETI I OGRANIČENJA			
13.	OSTALE NAPOMENE			

BOSNA I HERCEGOVINA
 FEDERACIJA BOSNE I HERCEGOVINE
 OPĆINSKI SUD SARAJEVO
 ZEMLJIŠNOKNJIŽNI URED/KANCELARIJA
 12.11.2009

005-01111-1/09-068 992

Politička općina/opština: **SARAJEVO**
 Katastarska općina/opština: **SP_SARAJEVO - MAHALA CXXXV**

NAR i RZ broj: _____

ZK uložak: **1995**

Zemljišnoknjižni izvadak

A

Popisni list

Rbr	Broj zemljišta (parcele)	OZNAKA NEKRETNINA	Površina			Primjedba
			ha	a	m ²	
1.	170	ŠUMA; ŠUMA 0002 72 64	0002	72	64	Preuzeto dana 02.09. 2008. iz k.o. Sarajevo Mahala CXXXV/72
2.	459	PUT; PUT — 07 08	—	07	08	Preuzeto dana 02.09. 2008. iz k.o. Sarajevo Mahala CXXXV/72
3.	723	KUĆA I DVORIŠTE; KUĆA I DVORIŠTE — 01 72	—	01	72	Preuzeto dana 02.09. 2008. iz k.o. Sarajevo Mahala CXXXV/72
4.	827	ŠUMSKI RASADNIK ŠUMA; ŠUMA — 10 40	—	10	40	Preuzeto dana 02.09. 2008. iz k.o. Sarajevo Mahala CXXXV/72
5.	829	VRT; VRT — 41 08	—	41	08	Preuzeto dana 02.09. 2008. iz k.o. Sarajevo Mahala CXXXV/72
6.	964	ŠUMA; ŠUMA — 59 65	—	59	65	Preuzeto dana 02.09. 2008. iz k.o. Sarajevo Mahala CXXXV/72
7.	1181	PUT; PUT — 02 20	—	02	20	Preuzeto dana 02.09. 2008. iz k.o. Sarajevo Mahala CXXXV/72
8.	726	ORANICA; ORANICA — 00 50	—	00	50	Preuzeto dana 02.09. 2008. iz k.o. Sarajevo Mahala CXXXV/72
9.	2175	ORANICA; ORANICA — 00 16	—	00	16	Preuzeto dana 02.09. 2008. iz k.o. Sarajevo Mahala CXXXV/72
10.	2485	ORANICA; ORANICA — 00 08	—	00	08	Preuzeto dana 02.09. 2008. iz k.o. Sarajevo Mahala CXXXV/72
11.	830	VRT; VRT — 01 06	—	01	06	Preuzeto dana 02.09. 2008. iz k.o. Sarajevo Mahala CXXXV/72 065-0-DN II-08-19792

B

Vlasnički list

Rbr	UPISI	Primjedba
-----	-------	-----------

1.	Udio: 1/1 Tip: DRŽAVNO VLASNIŠTVO DRŽAVNO VLASNIŠTVO, Adresa: ; JMB: null Na temelju gruntnog stanja zk. ul. br. 72 , zemljište opisano u A listu uknjiženo je kao DRŽAVNO VLASNIŠTVO.	Preuzeto dana 02.09. 2008. iz k.o. Sarajevo Mahala CXXXV/72
----	--	---



C Teretni list

Rbr	U P I S I	Iznos (KM)	Primjedba
	Nema tereta.		

Potpis referen



SUD / ORGAN KOJI VODI JAVNU EVIDENCIJU (naziv, sjedište, kontakt-podaci, ovlašteno službeno lice):OPĆINSKI SUD
SARAJEVO

Rbr.	PODACI O NEKRETNINAMA	31.12.1991.	18.03.2005.	Trenutno stanje
1.	NAZIV POLITIČKE OPŠTINE / OPĆINE	SARAJEVO	SARAJEVO	SARAJEVO
2.	NAZIV KATASTARSKE OPŠTINE / OPĆINE	Mahala CXXXV	Mahala CXXXV	Mahala CXXXV
3.	BROJ ZEMLJIŠNO-KNJIŽNOG ULOŠKA	1995	1995	1995
4.	OZNAKA NEKRETNINA (opis i površina)	Šuma 0002 72 64 i dr. parcele	Šuma 0002 72 64 i dr. parcele	Šuma 0002 72 64 i dr. parcele
5.	BROJ ZEMLJIŠTA (stari i novi broj parcele)	170 idr.	170 idr.	170 idr.
6.	VRSTA / OBLIK IMOVINE / SVOJINE	Državno vlasništvo	Državno vlasništvo	Državno vlasništvo
7.	NOSILAC PRAVA VLASNIŠTVA			
8.	NOSILAC PRAVA RASPOLAGANJA			
9.	NOSILAC PRAVA UPRAVLJANJA			
10.	NOSILAC PRAVA KORIŠTENJA			
11.	NOSILAC NEKOG DRUGOG STVARNOG PRAVA			
12.	TERETI I OGRANIČENJA			
13.	OSTALE NAPOMENE			

Politička općina/opština: **SARAJEVO**
 Katastarska općina/opština: **SP_SARAJEVO - MAHALA CXXXV**

NAR i RZ broj: _____

ZK uložak: **1677**

Zemljišnoknjižni izvadak

A

Popisni list

Rbr	Broj zemljišta (parcele)	OZNAKA NEKRETNINA	Površina			Primjedba
			ha	a	m²	
1.	1963	VOČNJAK; VOČNJAK	—	00	52	Preuzeto dana 25.08.2008.godine iz KO Sarajevo Mahala CXXXV/482.
2.	2209	NJIVA; NJIVA	—	00	18	Preuzeto dana 25.08.2008.godine iz KO Sarajevo Mahala CXXXV/482.
3.	2210	NJIVA; NJIVA	—	01	30	Preuzeto dana 25.08.2008.godine iz KO Sarajevo Mahala CXXXV/482.
4.	2211	NJIVA; NJIVA	—	01	33	Preuzeto dana 25.08.2008.godine iz KO Sarajevo Mahala CXXXV/482.
5.	2212	DVORIŠTE; DVORIŠTE	—	00	68	Preuzeto dana 25.08.2008.godine iz KO Sarajevo Mahala CXXXV/482.
6.	1117/A	DVORIŠTE; DVORIŠTE	—	01	02	Preuzeto dana 25.08.2008.godine iz KO Sarajevo Mahala CXXXV/482. Zbog postojanja duple parcele dodaje se slovo A.

B

Vlasnički list

Rbr	UPISI	Primjedba
1.	Udio: 16/36 Tip: SUVLASNIŠTVO JOVANČIĆ rođ. TIMOTIJA (-) DANICA, Adresa: ; JMB: null Pr. 7.5.1982 Dn. 3184/82 Na osnovu rješenja OS II Sarajevo od 24.2.1982 O: 729/81, uknjiženo je pravo vlasništva na nekretnine opisane u A I listu.	Preuzeto dana 25.08.2008.godine iz KO Sarajevo Mahala CXXXV/482.

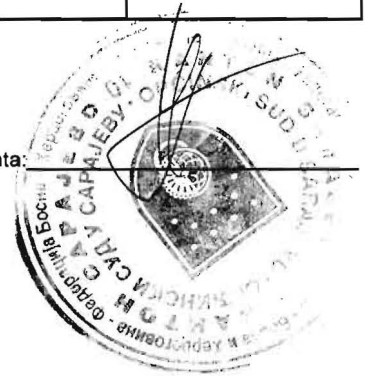


2.	Udio: 20/35 Tip: SUVLASNIŠTVO JOVANČIĆ (SIMO) STOJAN, Adresa: ; JMB: null Pr. 7.5.1982 Dn. 3184/82 Na osnovu rješenja OS II Sarajevo od 24.2.1982 O: 729/81, uknjiženo je pravo vlasništva na nekretnine opisane u A I listu.	Preuzeto dana 25.08.2008.godine iz KO Sarajevo Mahala CXXXV/482.
----	--	---

C Teretni list

Rbr	U P I S I	Iznos (KM)	Primjedba
	Nema tereta.		

Potpis referenta:



SUD / ORGAN KOJI VODI JAVNU EVIDENCIJU (naziv, sjedište, kontakt-podaci, ovlašteno službeno lice): ~~OPĆINSKI SUD SARAJEVO~~

Rbr.	PODACI O NEKRETNINAMA	31.12.1991.	18.03.2005.	Trenutno stanje
1.	NAZIV POLITIČKE OPŠTINE / OPĆINE	SARAJEVO	SARAJEVO	SARAJEVO
2.	NAZIV KATASTARSKE OPŠTINE / OPĆINE	Mahala CXXXV	Mahala CXXXV	Mahala CXXXV
3.	BROJ ZEMLJIŠNO-KNJIŽNOG ULOŠKA	1677	1677	1677
4.	OZNAKA NEKRETNINA (opis i površina)	Voćnjak 00 52 i dr. parcele	Voćnjak 00 52 i dr. parcele	Voćnjak 00 52 i dr. parcele
5.	BROJ ZEMLJIŠTA (stari i novi broj parcele)	1963 i dr.	1963 i dr.	1963 i dr.
6.	VRSTA / OBLIK IMOVINE / SVOJINE	Privatno vl.	Privatno vl.	Privatno vl.
7.	NOSILAC PRAVA VLASNIŠTVA			
8.	NOSILAC PRAVA RASPOLAGANJA			
9.	NOSILAC PRAVA UPRAVLJANJA			
10.	NOSILAC PRAVA KORIŠTENJA			
11.	NOSILAC NEKOG DRUGOG STVARNOG PRAVA			
12.	TERETI I OGRANIČENJA			
13.	OSTALE NAPOMENE			

Politička općina/opština: **SARAJEVO**
 Katastarska općina/opština: **SP_SARAJEVO - MAHALA CXXXV**

NAR i RZ broj: _____

ZK uložak: **694**

Zemljišnoknjižni izvadak

A

Popisni list

Rbr	Broj zemljišta (parcele)	OZNAKA NEKRETNINA	Površina			Primjedba
			ha	a	m ²	
1.	1746	NJIVA; NJIVA --- 02 48	---	02	48	Preuzeto dana 19.08.2008.godine iz KO Sarajevo Mahala CXXXV/487.
2.	2208	NJIVA; NJIVA --- 00 27	---	00	27	Preuzeto dana 19.08.2008.godine iz KO Sarajevo Mahala CXXXV/487.
3.	2207	NJIVA; NJIVA --- 00 18	---	00	18	Preuzeto dana 19.08.2008.godine iz KO Sarajevo Mahala CXXXV/487.
4.	737	VRT; VRT --- 05 77	---	05	77	Preuzeto 19.08.2008 godine iz KO Sarajevo Mahala CXXXV/487.

B

Vlasnički list

Rbr	UPISI		Primjedba
1.	Udio: 1/1 DRŽAVNO VLASNIŠTVO, Adresa: ; JMB: null Pr. 10.12.1960 Dn. 4648/60 Na osnovu rješenja NOO Općine Novo Sarajevo odsjek za financije u Sarajevu od 20.11.1959 br. 03-PP-361/60, zemljište opisano u A I listu uknjiženo je kao: DRŽAVNO VLASNIŠTVO	Tip:DRŽAVNO VLASNIŠTVO	Preuzeto dana 19.08.2008.godine iz KO Sarajevo Mahala CXXXV/487.

C


Teretni list

Rbr	UPISI	Iznos (KM)	Primjedba



1.	Pr. 10.12.1960 Dn. 4648/60 Na osnovu člana 38 i 39. Zakona o nacionalizaciji najamnih zgrada i građevinskog zemljišta, uknjiženo je pravo korištenja na neizgrađeno građevinsko zemljište, opisano u A I listu u korist: ŽDRALO MAKSIMA pok. ILIJE, dok nadležni organ ne donese rješenje o predaji zemljišta u posjed općine ili drugom licu.		
----	--	--	--

Potpis referenta:



SUD / ORGAN KOJI VODI JAVNU EVIDENCIJU (naziv, sjedište, kontakt-podaci, ovlašteno službeno lice): ~~OPĆINSKI SUD SARAJEVO~~

Rbr.	PODACI O NEKRETNINAMA	31.12.1991.	18.03.2005.	Trenutno stanje
1.	NAZIV POLITIČKE OPŠTINE / OPĆINE	SARAJEVO	SARAJEVO	SARAJEVO
2.	NAZIV KATASTARSKE OPŠTINE / OPĆINE	Mahala CXXXV	Mahala CXXXV	Mahala CXXXV
3.	BROJ ZEMLJIŠNO-KNJIŽNOG ULOŠKA	694	694	694
4.	OZNAKA NEKRETNINA (opis i površina)	Njiva 00 27	Njiva 00 27	Njiva 00 27
5.	BROJ ZEMLJIŠTA (stari i novi broj parcele)	2208	2208	2208
6.	VRSTA / OBLIK IMOVINE / SVOJINE	Državno vlasništvo	Državno vlasništvo	Državno vlasništvo
7.	NOSILAC PRAVA VLASNIŠTVA			
8.	NOSILAC PRAVA RASPOLAGANJA			
9.	NOSILAC PRAVA UPRAVLJANJA			
10.	NOSILAC PRAVA KORIŠTENJA	Ždralo Maksim	Ždralo Maksim	Ždralo Maksim
11.	NOSILAC NEKOG DRUGOG STVARNOG PRAVA			
12.	TERETI I OGRANIČENJA			
13.	OSTALE NAPOMENE			

Politička općina/opština: **SARAJEVO**
 Katastarska općina/opština: **SP_SARAJEVO - MAHALA CXXXV**

NAR i RZ broj: _____

ZK uložak: **1362**

Zemljišnoknjižni izvadak

A

Popisni list

Rbr	Broj zemljišta (parcele)	OZNAKA NEKRETNINA	Površina			Primjedba
			ha	a	m ²	
1.	1173	ORANICA; ORANICA	—	23	20	Preuzeto dana 21.08.2008.godine iz KO Sarajevo Mahala CXXXV/541.
2.	457	ORANICA; ORANICA	—	13	35	Preuzeto dana 21.08.2008.godine iz KO Sarajevo Mahala CXXXV/541.
3.	1174	VOČNJAK; VOČNJAK	—	02	42	Preuzeto dana 21.08.2008.godine iz KO Sarajevo Mahala CXXXV/541.
4.	1175	LIVADA; LIVADA	—	03	72	Preuzeto dana 21.08.2008.godine iz KO Sarajevo Mahala CXXXV/541.
5.	1176	KUĆA I DVORIŠTE; KUĆA I DVORIŠTE	—	05	74	Preuzeto dana 21.08.2008.godine iz KO Sarajevo Mahala CXXXV/541.
6.	1177	LIVADA; LIVADA	—	02	30	Preuzeto dana 21.08.2008.godine iz KO Sarajevo Mahala CXXXV/541.
7.	1907	VOČNJAK; VOČNJAK	—	04	78	Preuzeto dana 21.08.2008.godine iz KO Sarajevo Mahala CXXXV/541.
8.	1908	LIVADA; LIVADA	—	06	58	Preuzeto dana 21.08.2008.godine iz KO Sarajevo Mahala CXXXV/541.
9.	1909	LIVADA; LIVADA	—	03	56	Preuzeto dana 21.08.2008.godine iz KO Sarajevo Mahala CXXXV/541.

B

Vlasnički list

Rbr	UPISI	Primjedba
-----	-------	-----------



1.	Udio: 1/6 MALENICA r. GRGIĆ (-) JOKA, Adresa: ; JMB: null Pr. 2.6.1970 Dn. 3232/70 Na osnovu rješenja o nasljeđivanju OS I Sarajevo od 18.12.1969 O. br. 191/63, uknjiženo je pravo vlasništva na nekretnine opisane u A I listu.	Tip:SUVLASNIŠTVO	Preuzeto dana 21.08.2008.godine iz KO Sarajevo Mahala CXXXV/541.
2.	Udio: 1/6 MALENICA udt. BOGDANOVIĆ (-) DUŠANKA, Adresa: ; JMB: null Pr. 2.6.1970 Dn. 3232/70 Na osnovu rješenja o nasljeđivanju OS I Sarajevo od 18.12.1969 O. br. 191/63, uknjiženo je pravo vlasništva na nekretnine opisane u A I listu.	Tip:SUVLASNIŠTVO	Preuzeto dana 21.08.2008.godine iz KO Sarajevo Mahala CXXXV/541.
3.	Udio: 1/6 MALENICA (PETAR) MARINKO, Adresa: ; JMB: null Pr. 2.6.1970 Dn. 3232/70 Na osnovu rješenja o nasljeđivanju OS I Sarajevo od 18.12.1969 O. br. 191/63, uknjiženo je pravo vlasništva na nekretnine opisane u A I listu.	Tip:SUVLASNIŠTVO	Preuzeto dana 21.08.2008.godine iz KO Sarajevo Mahala CXXXV/541.
4.	Udio: 1/6 MALENICA (PETAR) ROSA, Adresa: ; JMB: null Pr. 2.6.1970 Dn. 3232/70 Na osnovu rješenja o nasljeđivanju OS I Sarajevo od 18.12.1969 O. br. 191/63, uknjiženo je pravo vlasništva na nekretnine opisane u A I listu.	Tip:SUVLASNIŠTVO	Preuzeto dana 21.08.2008.godine iz KO Sarajevo Mahala CXXXV/541.
5.	Udio: 1/6 MALENICA (PETAR) RATKO, Adresa: ; JMB: null Pr. 2.6.1970 Dn. 3232/70 Na osnovu rješenja o nasljeđivanju OS I Sarajevo od 18.12.1969 O. br. 191/63, uknjiženo je pravo vlasništva na nekretnine opisane u A I listu.	Tip:SUVLASNIŠTVO	Preuzeto dana 21.08.2008.godine iz KO Sarajevo Mahala CXXXV/541.
6.	Udio: 1/6 MALENICA (PETAR) MIRJANA, Adresa: ; JMB: null Pr. 2.6.1970 Dn. 3232/70 Na osnovu rješenja o nasljeđivanju OS I Sarajevo od 18.12.1969 O. br. 191/63, uknjiženo je pravo vlasništva na nekretnine opisane u A I listu.	Tip:SUVLASNIŠTVO	Preuzeto dana 21.08.2008.godine iz KO Sarajevo Mahala CXXXV/541.

C Teretni list

Rbr	U P I S I	Iznos (KM)	Primjedba
	Nema tereta.		

Potpis referenta: _____



SUD / ORGAN KOJI VODI JAVNU EVIDENCIJU (naziv, sjedište, kontakt-podaci, ovlašteno službeno lice):OPĆINSKI SUD
SARAJEVO

Rbr.	PODACI O NEKRETNINAMA	31.12.1991.	18.03.2005.	Trenutno stanje
1.	NAZIV POLITIČKE OPŠTINE / OPĆINE	SARAJEVO	SARAJEVO	SARAJEVO
2.	NAZIV KATASTARSKJE OPŠTINE / OPĆINE	Mahala CXXXV	Mahala CXXXV	Mahala CXXXV
3.	BROJ ZEMLJIŠNO-KNJIŽNOG ULOŠKA	1362	1362	1362
4.	OZNAKA NEKRETNINA (opis i površina)	Oranica 23 20 Oranica 13 35	Oranica 23 20 Oranica 13 35	Oranica 23 20 Oranica 13 35
5.	BROJ ZEMLJIŠTA (stari i novi broj parcele)	1173 i 457	1173 i 457	1173 i 457
6.	VRSTA / OBLIK IMOVINE / SVOJINE	Privatno vlasništvo	Privatno vlasništvo	Privatno vlasništvo
7.	NOSILAC PRAVA VLASNIŠTVA			
8.	NOSILAC PRAVA RASPOLAGANJA			
9.	NOSILAC PRAVA UPRAVLJANJA			
10.	NOSILAC PRAVA KORIŠTENJA			
11.	NOSILAC NEKOG DRUGOG STVARNOG PRAVA			
12.	TERETI I OGRANIČENJA			
13.	OSTALE NAPOMENE			

Politička općina/opština: **SARAJEVO**
 Katastarska općina/opština: **SP_DOLAC**

NAR i RZ broj: _____

ZK uložak: **6051**

Zemljišnoknjižni izvadak

A

Popisni list

Rbr	Broj zemljišta (parcele)	OZNAKA NEKRETNINA	Površina			Primjedba
			ha	a	m²	
1.	81/1	Oranica Bara; ORANICA 0001 98 30	0001	98	30	Preuzeto dana 31.07.2006 god. iz ZK ul. 3315 KO Dolac.
2.	81/3	Voćnjak pod kućom; VOĆNJAK — 25 10	—	25	10	Preuzeto dana 31.07.2006 god. iz ZK ul. 3315 KO Dolac.
3.	81/5	Livada Podkućnica; LIVADA — 55 00	—	55	00	Preuzeto dana 31.07.2006 god. iz ZK ul. 3315 KO Dolac.
4.	81/6	Pašnjak viš nove ceste; PAŠNJAK — 24 50	—	24	50	Preuzeto dana 31.07.2006 god. iz ZK ul. 3315 KO Dolac.
5.	81/11	Oranica Podkućnica; ORANICA — 14 90	—	14	90	Preuzeto dana 31.07.2006 god. iz ZK ul. 3315 KO Dolac.
6.	81/12	Livada Podkućnica; LIVADA — 20 50	—	20	50	Preuzeto dana 31.07.2006 god. iz ZK ul. 3315 KO Dolac.
7.	81/13	Pašnjak Podkućnica; PAŠNJAK — 22 20	—	22	20	Preuzeto dana 31.07.2006 god. iz ZK ul. 3315 KO Dolac.
8.	81/4	Kuća , dvorište; KUĆA DAVORISTE — 00 80 — 05 00	—	05	80	Preuzeto dana 31.07.2006 god. iz ZK ul. 3315 KO Dolac.
9.	81/17	Livada Podkućnica; LIVADA — 10 00	—	10	00	Preuzeto dana 31.07.2006 god. iz ZK ul. 3315 KO Dolac.

B

Vlasnički list

Rbr	UPISI		Primjedba
1.	Udio: 1/4 CICOVIĆ (DRAGUTIN) MILEVA, Adresa: JMB: null Primljeno dana 15.11.1977 Dnevnik br. 5927/77 Na osnovu rješenja o nasljeđivanju O.S I u Sarajevu od 04.11.1975 god. O : 755/75 , uknjiženo je pravo vlasništva na nekretnine opisane u A I listu.	SARAJEVO,NEPOZNATA BB;	Preuzeto dana 31.07.2006 god. iz ZK ul. 3315 KO Dolac.



2.	Udio: 1/4 Tip: VLASNIŠTVO CICOVIĆ (DRAGUTIN) STOJANKA, Adresa: SARAJEVO, NEPOZNATA BB; JMB: null Primljeno dana 15.11.1977 Dnevnik br. 5927/77 Na osnovu rješenja o nasljeđivanju O.S I u Sarajevu od 04.11.1975 god. O : 755/75 , uknjiženo je pravo vlasništva na nekretnine opisane u A I listu.	Preuzeto dana 31.07.2006 god. iz ZK ul. 3315 KO Dolac.
3.	Udio: 1/4 Tip: VLASNIŠTVO ADŽAIP rođj. CICOVIĆ (-) MILKA, Adresa: SARAJEVO, NEPOZNATA BB; JMB: null Primljeno dana 15.11.1977 Dnevnik br. 5927/77 Na osnovu rješenja o nasljeđivanju O.S I u Sarajevu od 04.11.1975 god. O : 755/75 , uknjiženo je pravo vlasništva na nekretnine opisane u A I listu.	Preuzeto dana 31.07.2006 god. iz ZK ul. 3315 KO Dolac.
4.	Udio: 1/4 Tip: VLASNIŠTVO BIONDIĆ rođj. CICOVIĆ (-) LENA, Adresa: SARAJEVO, NEPOZNATA BB; JMB: null Primljeno dana 15.11.1977 Dnevnik br. 5927/77 Na osnovu rješenja o nasljeđivanju O.S I u Sarajevu od 04.11.1975 god. O : 755/75 , uknjiženo je pravo vlasništva na nekretnine opisane u A I listu.	Preuzeto dana 31.07.2006 god. iz ZK ul. 3315 KO Dolac.
5.	Udio: / Tip: VLASNIŠTVO ZABILJEŽBA, Adresa: ; JMB: null Primljeno dana 04.11.1952 Dnevnik br. 1576/52 Zabilježena je eksproprijacija na dio kč. 81/2 i 81/1.	Preuzeto dana 31.07.2006 god. iz ZK ul. 3315 KO Dolac.

C Teretni list

Rbr	UPISI	Iznos (KM)	Primjedba
	Nema tereta.		

Potpis referenta: _____



SUD / ORGAN KOJI VODI JAVNU EVIDENCIJU (naziv, sjedište, kontakt-podaci, ovlašteno službeno lice):OPĆINSKI SUD
SARAJEVO

Rbr.	PODACI O NEKRETNINAMA	31.12.1991.	18.03.2005.	Trenutno stanje
1.	NAZIV POLITIČKE OPŠTINE / OPĆINE	SARAJEVO	SARAJEVO	SARAJEVO
2.	NAZIV KATASTARSKE OPŠTINE / OPĆINE	Dolac	Dolac	Dolac
3.	BROJ ZEMLJIŠNO-KNJIŽNOG ULOŠKA	6051	6051	6051
4.	OZNAKA NEKRETNINA (opis i površina)	Pašnjak 24 50	Pašnjak 24 50	Pašnjak 24 50
5.	BROJ ZEMLJIŠTA (stari i novi broj parcele)	81/6	81/6	81/6
6.	VRSTA / OBLIK IMOVINE / SVOJINE	Privatno vlasništvo	Privatno vlasništvo	Privatno vlasništvo
7.	NOSILAC PRAVA VLASNIŠTVA			
8.	NOSILAC PRAVA RASPOLAGANJA			
9.	NOSILAC PRAVA UPRAVLJANJA			
10.	NOSILAC PRAVA KORIŠTENJA			
11.	NOSILAC NEKOG DRUGOG STVARNOG PRAVA			
12.	TERETI I OGRANIČENJA			
13.	OSTALE NAPOMENE			

Politička općina/opština: **SARAJEVO**
 Katastarska općina/opština: **SP_DOLAC**

NAR i RZ broj: _____
 ZK uložak: **1637**

Zemljišnoknjižni izvadak

A

Popisni list

Rbr	Broj zemljišta (parcele)	OZNAKA NEKRETNINA	Površina			Primjedba
			ha	a	m ²	
1.	80/2	Voćnjak; VOĆNJAK --- 09 60	---	09	60	Preuzeto 25.05.2006.god. stanje iz ZK.Ui. 3314 KO Dolac.
2.	79	Pašnjak pod cestom do bunara ; PAŠNJAK --- 63 60	---	63	60	Preuzeto 25.05.2006.god. stanje iz ZK.Ui. 3314 KO Dolac.
3.	102/2	Livada Luka; LIVADA --- 57 30	---	57	30	Preuzeto 25.05.2006.god. stanje iz ZK.Ui. 3314 KO Dolac.
4.	81/7	Pašnjak više nove ceste; PAŠNJAK --- 41 70	---	41	70	Preuzeto 25.05.2006.god. stanje iz ZK.Ui. 3314 KO Dolac.
5.	81/8	Oranica Bunar; ORANICA --- 56 80	---	56	80	Preuzeto 25.05.2006.god. stanje iz ZK.Ui. 3314 KO Dolac.
6.	81/15	Livada Podkućnica; LIVADA --- 50 50	---	50	50	Preuzeto 25.05.2006.god. stanje iz ZK.Ui. 3314 KO Dolac.
7.	81/16	Voćnjak pod novom cestom; VOĆNJAK --- 16 70	---	16	70	Preuzeto 25.05.2006.god. stanje iz ZK.Ui. 3314 KO Dolac.
8.	81/14	Kuća, Dvorište, Njiva; KUĆA DAVORISTE NJIVA --- 00 60 --- 05 00 --- 04 40	---	10	00	Preuzeto 25.05.2006.god. stanje iz ZK.Ui. 3314 KO Dolac.
9.	81/2	Oranica više kuće; ORANICA --- 97 10	---	97	10	Preuzeto 25.05.2006.god. stanje iz ZK.Ui. 3314 KO Dolac.

B

Vlasnički list



Rbr	U P I S I	Primjedba
1.	Udio: ZABILJEŽBA, Tip:SUVLASNIŠTVO Adresa: ; JMB: null Pr.4.11.1997. Dn:1576/52 Zabilježba se eksproprijacija na dio k.č. br.81/2.	Preuzeto 25.05.2006.god. stanje iz ZK.Ul. 3314 KO Dolac.
2.	Udio: 1/56 Tip:SUVLASNIŠTVO CICOVIĆ (VASO) JOVO, Adresa: SARAJEVO,NEPOZNATA BB; JMB: null Pr.23.9.70. Dn:5512/70 N.O. rješenja OS I Sarajevo od 23.1.69. O:1088/68 uknjiženo je pravo vlasništva na nekretnine u AI listu.	Preuzeto 25.05.2006.god. stanje iz ZK.Ul. 3314 KO Dolac.
3.	Udio: 4/56 Tip:SUVLASNIŠTVO CICOVIĆ (VASO) VOJO, Adresa: SARAJEVO,NEPOZNATA BB; JMB: null Pr.23.9.70. Dn:5512/70 N.O. rješenja OS I Sarajevo od 23.1.69. O:1088/68 uknjiženo je pravo vlasništva na nekretnine u AI listu.	Preuzeto 25.05.2006.god. stanje iz ZK.Ul. 3314 KO Dolac.
4.	Udio: 11/56 Tip:SUVLASNIŠTVO CICOVIĆ (VASO) STOJAN, Adresa: SARAJEVO,NEPOZNATA BB; JMB: null Pr.23.9.70. Dn:5512/70 N.O. rješenja OS I Sarajevo od 23.1.69. O:1088/68 uknjiženo je pravo vlasništva na nekretnine u AI listu.	Preuzeto 25.05.2006.god. stanje iz ZK.Ul. 3314 KO Dolac.
7.	Udio: 11/56 Tip:SUVLASNIŠTVO CONEVSKI rodj. CICOVIĆ (-) RADOJKA, Adresa: SARAJEVO,NEPOZNATA BB; JMB: null Pr.23.9.70. Dn:5512/70 N.O. rješenja OS I Sarajevo od 23.1.69. O:1088/68 uknjiženo je pravo vlasništva na nekretnine u AI listu.	Preuzeto 25.05.2006.god. stanje iz ZK.Ul. 3314 KO Dolac.
8.	Udio: 11/56 Tip:SUVLASNIŠTVO JOKSIMOVIĆ rodj. CICOVIĆ (-) NADA, Adresa: SARAJEVO,NEPOZNATA BB; JMB: null Pr.23.9.70. Dn:5512/70 N.O. rješenja OS I Sarajevo od 23.1.69. O:1088/68 uknjiženo je pravo vlasništva na nekretnine u AI listu.	Preuzeto 25.05.2006.god. stanje iz ZK.Ul. 3314 KO Dolac.
10.	Udio: 4/56 Tip:SUVLASNIŠTVO RADAKOVIĆ rodj. CICOVIĆ (-) OLGA, Adresa: ... ; JMB: null PR: 25.11.2004. DN: 12198/04 NA OSNOVU RJEŠENJA OPĆINSKOG SUDA SARAJEVO OD 9.11.2004., Ro: 1160/04 ISPRAVLJA SE PREZIME KOD SUVLASNICE POD B/6, TAKO DA UMJESTO POGREŠNO UPISANE OLGE RAGATOVIĆ, ROĐ. CICOVIĆ TREBA ISPRAVNO DA GLASI OLGA RADAKOVIĆ, ROĐ. CICOVIĆ	
11.	Udio: 4/56 Tip:SUVLASNIŠTVO RADIČIĆ (RADOMIR) DRAGAN, Adresa: SARAJEVO,ANTE BABIĆA 9; JMB: 1904961172187 PR: 30.3.2005. DN: 2674/05 NA OSNOVU DOPUNSKOG RJEŠENJA O NASLJEDIVANJU OPĆINSKOG SUDA U SARAJEVU OD 22.3.2005., O: 3557/00 UKNJIŽUJE SE PRAVO VLASNIŠTVA NA 4/56 NEKRETNINA BOSILJKE RADIČIĆ	

C
Teretni list

Rbr	U P I S I	Iznos (KM)	Primjedba
	Nema tereta.		



Potpis referenta:



SUD / ORGAN KOJI VODI JAVNU EVIDENCIJU (naziv, sjedište, kontakt-podaci, ovlašteno službeno lice): OPĆINSKI SUD
SARAJEVO

Rbr.	PODACI O NEKRETNINAMA	31.12.1991.	18.03.2005.	Trenutno stanje
1.	NAZIV POLITIČKE OPŠTINE / OPĆINE	SARAJEVO	SARAJEVO	SARAJEVO
2.	NAZIV KATASTARSKE OPŠTINE / OPĆINE	Dolac	Dolac	Dolac
3.	BROJ ZEMLJIŠNO-KNJIŽNOG ULOŠKA	1637	1637	1637
4.	OZNAKA NEKRETNINA (opis i površina)	Pašnjak 24 50 i dr	Pašnjak 24 50 i dr	Pašnjak 24 50 i dr
5.	BROJ ZEMLJIŠTA (stari i novi broj parcele)	81/7 i dr	81/7 i dr	81/7 i dr
6.	VRSTA / OBLIK IMOVINE / SVOJINE	Privatno vlasništvo	Privatno vlasništvo	Privatno vlasništvo
7.	NOSILAC PRAVA VLASNIŠTVA			
8.	NOSILAC PRAVA RASPOLAGANJA			
9.	NOSILAC PRAVA UPRAVLJANJA			
10.	NOSILAC PRAVA KORIŠTENJA			
11.	NOSILAC NEKOG DRUGOG STVARNOG PRAVA			
12.	TERETI I OGRANIČENJA			
13.	OSTALE NAPOMENE			

Politička općina/opština: **SARAJEVO**
 Katastarska općina/opština: **SP_SARAJEVO - MAHALA CXXXV**

NAR i RZ broj: _____

ZK uložak: **1086**

Zemljišnoknjižni izvadak

A

Popisni list

Rbr	Broj zemljišta (parcele)	OZNAKA NEKRETNINA	Površina			Primjedba
			ha	a	m²	
1.	1170	ORANICA; ORANICA — 00 36	---	00	36	Preuzeto dana 20.08.2008. god. iz ZK ul.466 KO Sarajevo-Mahala CXXXV.
2.	1295	ORANICA; ORANICA — 04 30	---	04	30	Preuzeto dana 20.08.2008. god. iz ZK ul.466 KO Sarajevo-Mahala CXXXV.
3.	1296	PUT; PUT — 00 50	---	00	50	Preuzeto dana 20.08.2008. god. iz ZK ul.466 KO Sarajevo-Mahala CXXXV.
4.	1534	NJIVA; NJIVA — 00 72	---	00	72	Preuzeto dana 20.08.2008. god. iz ZK ul.466 KO Sarajevo-Mahala CXXXV.
5.	1535	NJIVA; NJIVA — 00 12	---	00	12	Preuzeto dana 20.08.2008. god. iz ZK ul.466 KO Sarajevo-Mahala CXXXV.

B

Vlasnički list

Rbr	UPISI	Primjedba
1.	Udio: 1/1 Tip: DRŽAVNO VLASNIŠTVO DRŽAVNO VLASNIŠTVO, Adresa: ; JMB: null Pr.31.8.1962. Dn:4723/62 Na osnovu rešenja NOO Novo Sarajevo od 29.8.62. br.03-4451/62, nekretnine opisane u A I listu uknjižene su kao: DRŽAVNO VLASNIŠTVO.	Preuzeto dana 20.08.2008. god. iz ZK ul.466 KO Sarajevo-Mahala CXXXV.

C

Teretni list

Rbr	UPISI	Iznos (KM)	Primjedba
-----	-------	------------	-----------

1.	Pr.31.8.1962. Dn:4723/62 Na osnovu člana 38. i 39. Zakona o nacionalizaciji najamnih zgrada i građevinskog zemljišta, uknjiženo je pravo korištenja na neizgrađeno građevinsko zemljište, opisano u A I listu u korist: SKAKIĆ BOŠKA sina NIKOLE sa 1/2, dok nadležni organ ne donese rješenje o predaji zemljišta u posjed općine ili drugom licu.		
2.	Pr.31.8.1962. Dn:4723/62 Na osnovu člana 38. i 39. Zakona o nacionalizaciji najamnih zgrada i građevinskog zemljišta, uknjiženo je pravo korištenja na neizgrađeno građevinsko zemljište, opisano u A I listu u korist: SKAKIĆ VOJISLAVA sina NIKOLE sa 1/2, dok nadležni organ ne donese rješenje o predaji zemljišta u posjed općine ili drugom licu.		

Potpis referenta: _____



SUD / ORGAN KOJI VODI JAVNU EVIDENCIJU (naziv, sjedište, kontakt-podaci, ovlašteno službeno lice): ~~OPĆINSKI SUD SARAJEVO~~

Rbr.	PODACI O NEKRETNINAMA	31.12.1991.	18.03.2005.	Trenutno stanje
1.	NAZIV POLITIČKE OPŠTINE / OPĆINE	SARAJEVO	SARAJEVO	SARAJEVO
2.	NAZIV KATASTARSKE OPŠTINE / OPĆINE	Mahala CXXXV	Mahala CXXXV	Mahala CXXXV
3.	BROJ ZEMLJIŠNO-KNJIŽNOG ULOŠKA	1086	1086	1086
4.	OZNAKA NEKRETNINA (opis i površina)	ORANICA 36	ORANICA 36	ORANICA 36
5.	BROJ ZEMLJIŠTA (stari i novi broj parcele)	1170	1170	1170
6.	VRSTA / OBLIK IMOVINE / SVOJINE	Državno vlasništvo	Državno vlasništvo	Državno vlasništvo
7.	NOSILAC PRAVA VLASNIŠTVA			
8.	NOSILAC PRAVA RASPOLAGANJA			
9.	NOSILAC PRAVA UPRAVLJANJA			
10.	NOSILAC PRAVA KORIŠTENJA			
11.	NOSILAC NEKOG DRUGOG STVARNOG PRAVA			
12.	TERETI I OGRANIČENJA			
13.	OSTALE NAPOMENE			