

BOSNA I HERCEGOVINA
FEDERACIJA BOSNA I HERCEGOVINA
KANTON SARAJEVO

10

OPĆINA NOVO SARAJEVO
Služba za imovinsko-pravne i geodetske
poslove i katastar nekretnina
Broj: 08-30-2519/09
Datum: 30.10.2009. godine

PREPIS POSJEDOVNOG LISTA 429/03

Katastarski srez: Sarajevo
Katastarska općina: Novo Sarajevo I

Strana: 1

Katastarski broj	Prezime i ime i adresa korisnika	Dio posjeda	SV	Sp.prom/god	Mjesto stan.
2704	DOM SOC SAVEZA RADNOG NARODA BIH POFALIĆI HUMSKA 16	1/1	D		450 128


Parcela	Naziv	Naziv	Površina	Katastarski Prin. Sek.		
Dio Osnov Pbr.	Plan Ski Parcele	Kulture Kl.	Ha a m2	Prihod P.L. Vla.		Sp.prom/god
1859	17 52 HUMSKA	Kuća i zgrada	2 87			1
		Dvorište	2 67			1
2197	1 12 28 HUMSKA	Dvorište	3 15	429	2	17/1981
2197	2 12 28 HUMSKA	Kuća i zgrada	1 54	429	2	17/1981
		Dvorište	2 26	429	2	17/1981

STARI PREPISE: K.C. 1090/29

1090/43, 1090/13 K.O. DOČAR. Ukupno: 12 49

1090/11, 1090/12 K.O. DOČAR.

IZ CRPC



M. P.

ŠEF KATASTRA

Avdo Hatrić dipl.ing.geod.


ORGAN KOJI VODI JAVNU EVIDENCIJU (naziv, sjedište, kontakt-podaci, ovlašteno službeno lice):

.....
.....

Rbr.	PODACI O NEKRETNINAMA (prema posljednjem stanju u katastru)	
1.	NAZIV POLITIČKE OPŠTINE / OPĆINE	NOVO SARAJEVO
2.	NAZIV KATASTARSKE OPŠTINE / OPĆINE	NOVO SARAJEVO I
3.	BROJ POSJEDOVNOG LISTA	429
4.	BROJ KATASTARSKE PARCELE (stari i novi premjer)	1859; 2197/1; 2197/2 1090/43; 1040/43; 1090/29; 1129/41; 1129/42
5.	OZNAKA PARCELE	
6.	POVRŠINA PARCELE	12 49 m ²
7.	PODACI O POSJEDNIKU (i dio posjeda)	DON. SOC. SAVETA RADNOG NARODA B 14 1/1
8.	OSTALE NAPOMENE	

Kopija katastarskog plana

Razmjera 1 : 1000



Naknada po Tarifnom broju 11. Tarifne naknade za korišćenje podataka premjera i katastra zemljišta ("Sl.list FBiH", broj 69/05) u iznosu od KM, uplaćena i zavedena spisku porudbina pod rednim brojem 08-30-2591 /2009. godine.

Katastarski podaci:

P.L.	Parcela	N a z i v	Kultura	Kl	ha	a	m ²	Posjednik	Adresa	Posjed	SV
429	2197/1	HUMSKA	Dvorište		3	15		DOM SOC SAVEZA RADNOG NARODA BIH	POFALIĆI HUMSKA 16	1/1	D
429	2197/2	HUMSKA	Kuća i zgrada		1	54		DOM SOC SAVEZA RADNOG NARODA BIH	POFALIĆI HUMSKA 16	1/1	D
		HUMSKA	Dvorište		2	26					

Sarajevo 16.11.2009. godine

Izradio: Solima Zenet geou

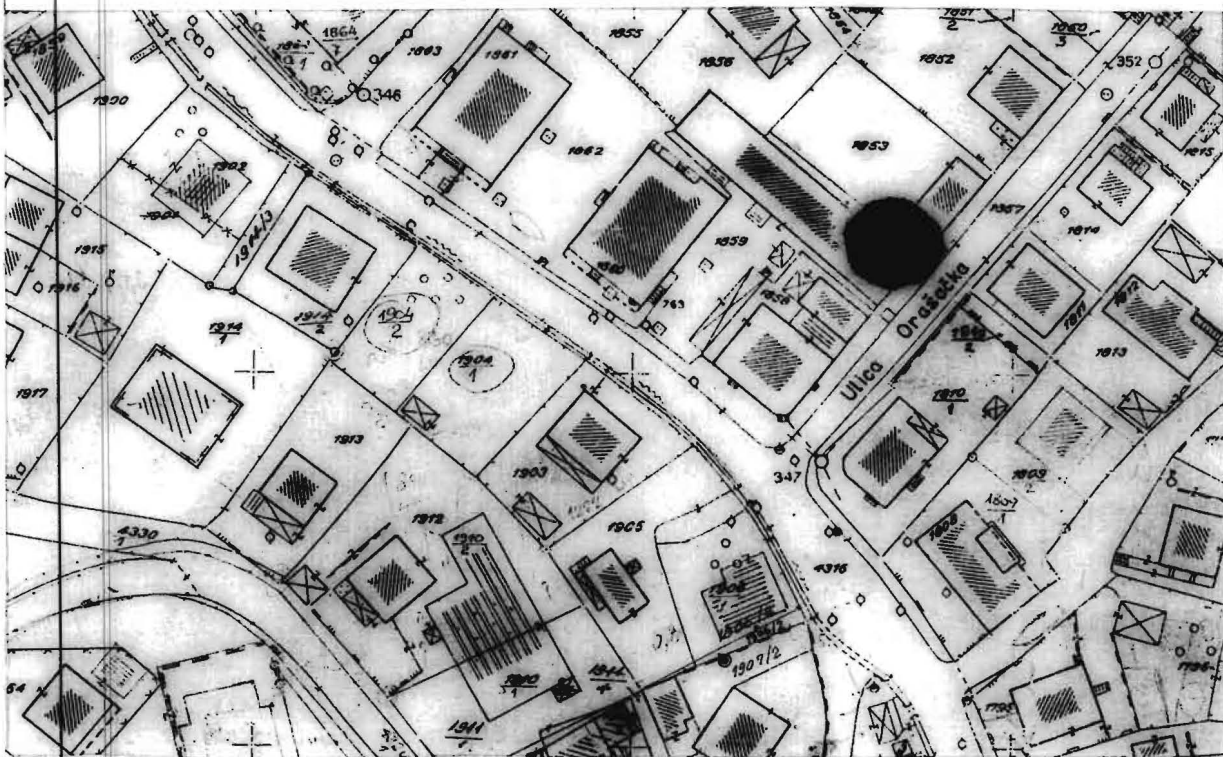


ŠEF KATASTRA
 Avdo Hajrić dipl.ing.geod.

[Handwritten signature]

Kopija katastarskog plana

Razmjera 1 : 1000



Naknada po Tarifnom broju 11. Tarifne naknade za korišćenje podataka premjera i katastra zemljišta ("Sl.list FBiH", broj 69/05) u iznosu od - / KM, uplaćena i zavedena spisku porudbina pod rednim brojem 08-30-2572 /2009. godine.

Katastarski podaci:

P.L.	Parcela	N a z i v	Kultura	Kl	ha	a	m ²	Posjednik	Adresa	Posjed	SV
429	1859	HUMSKA HUMSKA	Kuća i zgrada Dvorište		2	87	DOM SOC SAVEZA RADNOG NARODA BIH 2 67	POFALIĆI HUMSKA 16		1/1	D

Sarajevo 16.11.2009. godine

Izradio:

Alma Zarić-geod



ŠEF KATASTRA
 Avdo Hajrić dipl.ing.geod.

Avdo Hajrić

Politička općina/opština: **SARAJEVO**
 Katastarska općina/opština: **SP_DOLAC**

NAR i RZ broj: _____

ZK uložak: **498**

Zemljišnoknjižni izvadak

A

Popisni list

Rbr	Broj zemljišta (parcele)	OZNAKA NEKRETNINA	Površina			Primjedba
			ha	a	m ²	
2.	1129/2	Dvorište; DVORISTE — 00 90	—	00	90	Preuzeto stanje dana 26.04.2006. iz ZK UI 5459 KO Dolac.
3.	1129/3	Livada Velika Njiva; LIVADA — 08 00	—	08	00	Preuzeto stanje dana 26.04.2006. iz ZK UI 5459 KO Dolac.
4.	1129/9	Oranica Velika njiva ; ORANICA — 01 50	—	01	50	Preuzeto stanje dana 26.04.2006. iz ZK UI 5459 KO Dolac.
6.	1129/11	Dvorište Velika njiva; DVORISTE — 01 50	—	01	50	Preuzeto stanje dana 26.04.2006. iz ZK UI 5459 KO Dolac.
7.	1129/12	Dvorište; DVORISTE — 02 30	—	02	30	Preuzeto stanje dana 26.04.2006. iz ZK UI 5459 KO Dolac.
8.	1129/19	Oranica Velika njiva; ORANICA — 05 72	—	05	72	Preuzeto stanje dana 26.04.2006. iz ZK UI 5459 KO Dolac.
9.	1129/20	Oranica Velika njiva; ORANICA — 03 57	—	03	57	Preuzeto stanje dana 26.04.2006. iz ZK UI 5459 KO Dolac.
10.	1129/21	Oranica Velika njiva; ORANICA — 00 73	—	00	73	Preuzeto stanje dana 26.04.2006. iz ZK UI 5459 KO Dolac.
18.	1129/43	Njiva Humska; NJIVA — 00 57	—	00	57	Preuzeto stanje dana 26.04.2006. iz ZK UI 5459 KO Dolac.
19.	1129/44	Njiva Humska; NJIVA — 10 60	—	10	60	Preuzeto stanje dana 26.04.2006. iz ZK UI 5459 KO Dolac.
20.	1129/46	Njiva Humska; NJIVA — 00 40	—	00	40	Preuzeto stanje dana 26.04.2006. iz ZK UI 5459 KO Dolac.
27.	1130/55	gradilište; GRADILISTE — 02 52	—	02	52	Pr.02.12.2008.g. 065-0- DN II-08-28077

B

Vlasnički list

Rbr	UPISI	Primjedba
-----	-------	-----------




1.	Udio: 1/1 Tip:- DRŽAVNO VLASNIŠTVO, Adresa: ; JMB: null Pr. 19.03.1976. Dn:1885/76 Na osnovu Odluke br.01/2-012-278/75 od 12.12.1975. S.O. Novo Sarajevo zemljište u A I listu uknjiženo je kao: DRŽAVNO VLASNIŠTVO.	Preuzeto stanje dana 26.04.2006. iz ZK UI 5459 KO Dolac.
2.	Tip:- ZABILJEŽBA ODBAČENOG PRIJEDLOGA, Adresa: ; JMB: null Pr.30.04.2004.god. Dn.br.4780/04 Zabilježuje se da je prijedlog Ramić Miralema iz Sarajeva za uknjižbu prava vlasništva na par.br.1129/23 odbačen.	

C Teretni list

Rbr	U P I S I	Iznos (KM)	Primjedba
3.	Pr. 19.05.1989. Dn:2686/89 Na osnovu Rješenja O.S.I Sarajevo od 19.04.1989. Ov.591/82 i Čl. 8 ZOGZDS uknjiženo je pravo korištenja na 1/2 Stojana Pikulića u korist: Radomira Pikulića sina Stojana sa 1/4.		
4.	Pr. 19.05.1989. Dn:2686/89 Na osnovu Rješenja O.S.I Sarajevo od 19.04.1989. Ov.591/82 i Čl. 8 ZOGZDS uknjiženo je pravo korištenja na 1/2 Stojana Pikulića u korist: Ljubice Pikulić udate Mičević sa 1/4.		
6.	Pr. 01.10.1999. Dn:5774/99 Na osnovu Rješenja o nasljeđivanju O.S.I Sarajevo od 10.11.1998. i ispravke Rješenja od 27.09.1999. Ov.1429/98 i Čl. 8 ZOGZDS uknjiženo je pravo korištenja na 1/2 korištenja u A I listu Gojka Pikulića u korist: Angeline Pikulić rođ. Dragutinović kćeri Ostoje sa 1/6		
7.	Pr. 01.10.1999. Dn:5774/99 Na osnovu Rješenja o nasljeđivanju O.S.I Sarajevo od 10.11.1998. i ispravke Rješenja od 27.09.1999. Ov.1429/98 i Čl. 8 ZOGZDS uknjiženo je pravo korištenja na 1/2 korištenja u A I listu Gojka Pikulića u korist: Radmile Okić rođ. Pikulić kćeri Gojka sa 1/6		
8.	Pr. 01.10.1999. Dn:5774/99 Na osnovu Rješenja o nasljeđivanju O.S.I Sarajevo od 10.11.1998. i ispravke Rješenja od 27.09.1999. Ov.1429/98 i Čl. 8 ZOGZDS uknjiženo je pravo korištenja na 1/2 korištenja u A I listu Gojka Pikulića u korist: Željka Pikulića sina Gojka sa 1/6		

Potpis referentna:



SUD / ORGAN KOJI VODI JAVNU EVIDENCIJU (naziv, sjedište, kontakt-podaci, ovlašteno službeno lice):OPĆINSKI SUD SARAJEVO

Rbr.	PODACI O NEKRETNINAMA	31.12.1991.	18.03.2005.	Trenutno stanje
1.	NAZIV POLITIČKE OPŠTINE / OPĆINE	SARAJEVO	SARAJEVO	SARAJEVO
2.	NAZIV KATASTARSKE OPŠTINE / OPĆINE	Dolac	Dolac	Dolac
3.	BROJ ZEMLJIŠNO-KNJIŽNOG ULOŠKA	498	498	498
4.	OZNAKA NEKRETNINA (opis i površina)	Dvorište 01 50 i dr. parcele	Dvorište 01 50 i dr. parcele	Dvorište 01 50 i dr. parcele
5.	BROJ ZEMLJIŠTA (stari i novi broj parcele)	1129/11 i dr.	1129/11 i dr.	1129/11 i dr.
6.	VRSTA / OBLIK IMOVINE / SVOJINE	Državno vlasništvo	Državno vlasništvo	Državno vlasništvo
7.	NOSILAC PRAVA VLASNIŠTVA			
8.	NOSILAC PRAVA RASPOLAGANJA			
9.	NOSILAC PRAVA UPRAVLJANJA			
10.	NOSILAC PRAVA KORIŠTENJA	Fiz.lica	Fiz.lica	Fiz.lica
11.	NOSILAC NEKOG DRUGOG STVARNOG PRAVA			
12.	TERETI I OGRANIČENJA			
13.	OSTALE NAPOMENE			

SUD / ORGAN KOJI VODI JAVNU EVIDENCIJU (naziv, sjedište, kontakt-podaci, ovlašteno službeno lice): ~~OPĆINSKI SUD SARAJEVO~~

Rbr.	PODACI O NEKRETNINAMA	31.12.1991.	18.03.2005.	Trenutno stanje
1.	NAZIV POLITIČKE OPŠTINE / OPĆINE	SARAJEVO	SARAJEVO	SARAJEVO
2.	NAZIV KATASTARSKE OPŠTINE / OPĆINE	Dolac	Dolac	Dolac
3.	BROJ ZEMLJIŠNO-KNJIŽNOG ULOŠKA	13648	13648	13648
4.	OZNAKA NEKRETNINA (opis i površina)	Humska gradilište 03 79 i dr.	Humska gradilište 03 79 i dr.	Humska gradilište 03 79 i dr.
5.	BROJ ZEMLJIŠTA (stari i novi broj parcele)	1090/13 i dr.	1090/13 i dr.	1090/13 i dr.
6.	VRSTA / OBLIK IMOVINE / SVOJINE	Državno vlasništvo	Državno vlasništvo	Državno vlasništvo
7.	NOSILAC PRAVA VLASNIŠTVA			
8.	NOSILAC PRAVA RASPOLAGANJA			
9.	NOSILAC PRAVA UPRAVLJANJA			
10.	NOSILAC PRAVA KORIŠTENJA	Općina Novo sarajevo	Općina Novo sarajevo	Općina Novo sarajevo
11.	NOSILAC NEKOG DRUGOG STVARNOG PRAVA			
12.	TERETI I OGRANIČENJA			
13.	OSTALE NAPOMENE			