

BOSNA I HERCEGOVINA
 FEDERACIJA BOSNE I HERCEGOVINE
 SBK/KSB
 OPĆINA NOVI TRAVNIK
 Služba za imovinsko-pravne i geodetske
 poslove i katastar
 Broj: 04-30-2497/09
 Datum: 14.09.2009. godine

2

PREPIS POSJEDOVNOG LISTA 143/01


Katastarski srez: Travnik
 Katastarska općina: Stojkovići

Strana: 1

Katastarski broj	Prezime i ime i adresa korisnika	Dio posjeda	SV	Sp.prom/god	Mjesto stan.
4645	SFRJ-SSNO-U NOVI TRAVNIK	1/1	D	31/1988	457 055

Parcela Dio Osnov Pbr.	Plan	Naziv Ski Parcele	Naziv Kulture	Kl.	Površina		Katastarski Prin. Sek.			Sp.prom/god
					Ha	a m2	Prihod	P.L. Vla.	Vla.	
9	1	1 BARA	Pašnjak	3	2	37 08	78,24	143	2	31/1988
15	1	1 GRADINA	Šuma	4		29 19	22,77	66	2	2/1989
16	1	1 GRADINA	Pašnjak	4		28 69	6,60	66	2	2/1989
16	2	1 GRADINA	Pašnjak	4		88 47	20,35	143	2	31/1988
17	2	1 GRADINA	Pristupni put			13 76		63	2	31/1988
20	1	1 JAČVA	Livada	4		70 33	79,47	143	2	31/1988
22	1	1 GRADINA	Pašnjak	4		25 67	5,90	66	2	11/1979
59	1	2 NJIVICA	Livada	4		42 27	47,77	143	2	31/1988
918	2	2 GRADINA	Pristupni put			19 20		63	2	31/1988
930	6	13 STOJKOVIĆI	Pristupni put			45 74		63	2	31/1988
931	6	13 STOJKOVIĆI	Pristupni put			47 98		63	2	31/1988
932	6	13 KOLEKTOR	Kanal			18 10		143	2	31/1988

Ukupno: 6 66 48 | 261,10



ZD Pomoćnik načelnika, po ovl
 br:01-34-101/09, Adževad Duzan

KRČEVINE

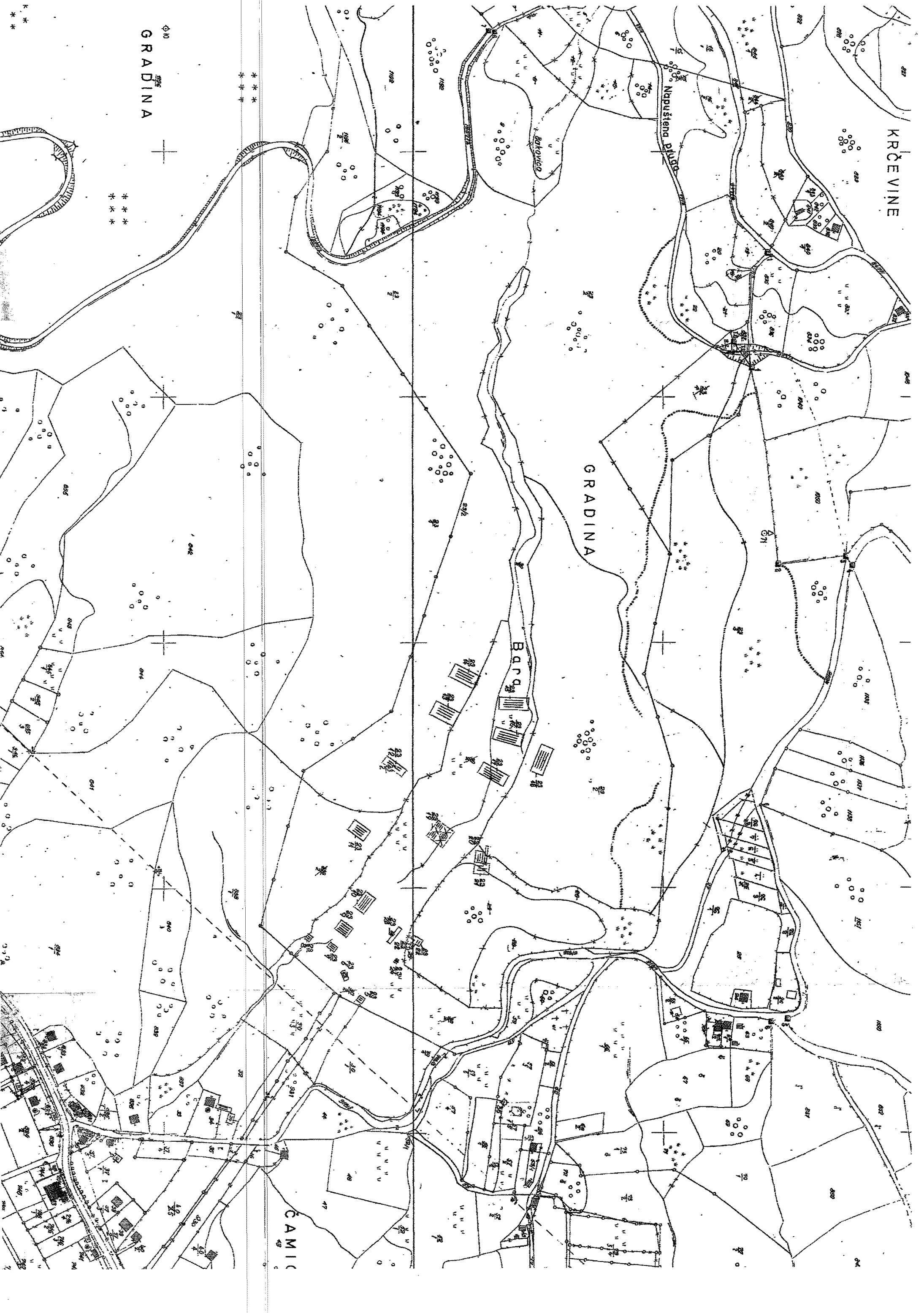
NAPUŠTENA PLOŠTA

GRADINA

BARČA

ČAMIC


GRADINA



2.
ORGAN KOJI VODI JAVNU EVIDENCIJU (naziv, sjedište, kontakt-podaci, ovlašteno službeno lice):

OPĆINA NOVI TRAVNIK
SLUŽBA ZA IMOVINSKO-PRAVNE I GEODETSKE POSLOVE I KATASTAR
POMOĆNIK NAČELNIKA (Adževad Duzan)
KONTAKT TELEFON: 030-792-426

R.br.	PODACI O NEKRETNINAMA (prema posljednjem stanju u katastru)	
1.	NAZIV POLITIČKE OPŠTINE /OPĆINE	NOVI TRAVNIK
2.	NAZIV KATASTARSKE OPŠTINE/OPĆINE	STOJKOVIĆI
3.	BROJ POSJEDOVNOG LISTA	PL. 143
4.	BROJ KATASTARSKE PARCELE (STARI I NOVI PREMJer)	k.p. 9;15/1;16/1;16/2;17/2;20;22;59;918/2;930;931;932 k.č. 19;25;454; 59;32/165
5.	OZNAKA PARCELE	BARA, GRADINA, JAČVA, NJIVICA, STOJKOVIĆI, KOLEKTOR
6.	POVRŠINA PARCELE	6 66 48 m ²
7.	PODACI O POSJEDNIKU (DIO POSJEDA)	SFRJ-SSNO-U NOVI TRAVNIK Dr.sv.kor. 1/1
8.	OSTALE NAPOMENE	U prilogu Posjedovni list broj: 143 K.O. Stojkovići Kopija katastarskog plana



POMOĆNIK NAČELNIKA, po ovl.
br. 01-14-101/09, Adževad Duzan

BOSNA I HERCEGOVINA
 FEDERACIJA BOSNE I HERCEGOVINE
 SBK/KSB
 OPĆINA NOVI TRAVNIK
 Služba za imovinsko-pravne i geodetske
 poslove i katastar
 Broj:04-30-2496/09
 Datum: 14.09.2009. godine

PREPIS POSJEDOVNOG LISTA 736/01

Katastarski srez: Travnik
 Katastarska općina: Stojkovići

Strana: 1

Katastarski broj	Prezime i ime i adresa korisnika	Dio posjeda	SV	Sp.prom/god	Mjesto stan.
22540	FEDERALNO MINISTARSTVO ODBRANE SARAJEVO	1/1	D	194/2002	400 000

Parcela	Dio	Osnov Pbr.	Plan	Ski	Naziv Parcele	Naziv Kulture	Kl.	Površina Ha a m2	Katastarski Prin. Sek. Prihod P.L. Vla.	Sp.prom/god
23	2	6			1 GRADINA	Pašnjak	4	24 67 81	567,60 143 2	194/2002
23	5	6			1 PORTIRNICA	Kuća i zgrada		34	143 2	194/2002
23	6	6			1 SEPARATOR ZAULJ.VODA	Bazen		46	143 2	194/2002
23	7	6			1 RADIONICA	Kuća i zgrada		48	143 2	194/2002
23	8	6			1 PROTIV POZ.SREDSTVA	Kuća i zgrada		33	143 2	194/2002
23	9	6			1 RADIONICA	Kuća i zgrada		1 65	143 2	194/2002
23	10	6			1 KOMBINOV.OBJEKAT	Kuća i zgrada		2 60	143 2	194/2002
23	11	6			1 SPREMIŠTE PRAZ.AMBAL	Kuća i zgrada		2 44	143 2	194/2002
23	12	6			1 PUNION.SITNE AMBALAZ	Kuća i zgrada		2 06	143 2	194/2002
23	13	6			1 UKOPANI MAGACIN	Kuća i zgrada		4 22	143 2	194/2002
23	14	6			1 UKOPANI MAGACIN	Kuća i zgrada		4 22	143 2	194/2002
23	15	6			1 NADZEMNI MAGACIN	Kuća i zgrada		3 70	143 2	194/2002
23	16	6			1 NADZEMNI MAGACIN	Kuća i zgrada		3 70	143 2	194/2002
23	17	6			1 NADZEMNI MAGACIN	Kuća i zgrada		3 70	143 2	194/2002
23	18	6			1 NADZEMNI MAGACIN ZA	Kuća i zgrada		3 70	143 2	194/2002
23	19	6			1 AUTOPUN./ISTAKALIŠTE	Kuća i zgrada		3 92	143 2	194/2002
23	20	6			1 SLIVNE CISTERNE	Kuća i zgrada		85	143 2	194/2002
23	21	6			1 PUMPNA ST.PRODUKATA	Kuća i zgrada		1 56	143 2	194/2002
23	22	6			1 DIZEL.EL.CENTRALA	Kuća i zgrada		80	143 2	194/2002
23	23	6			1 AUTO VAGA	Kuća i zgrada		84	143 2	194/2002
23	24	6			1 TRAFI STANICA	Kuća i zgrada		14	143 2	194/2002

Ukupno: 25 09 52 567,60



Pomoćnik načelnika, po ovl
 br:01-34-101/09, Adževad Duzan

1.
ORGAN KOJI VODI JAVNU EVIDENCIJU (naziv, sjedište, kontakt-podaci, ovlašteno službeno lice):

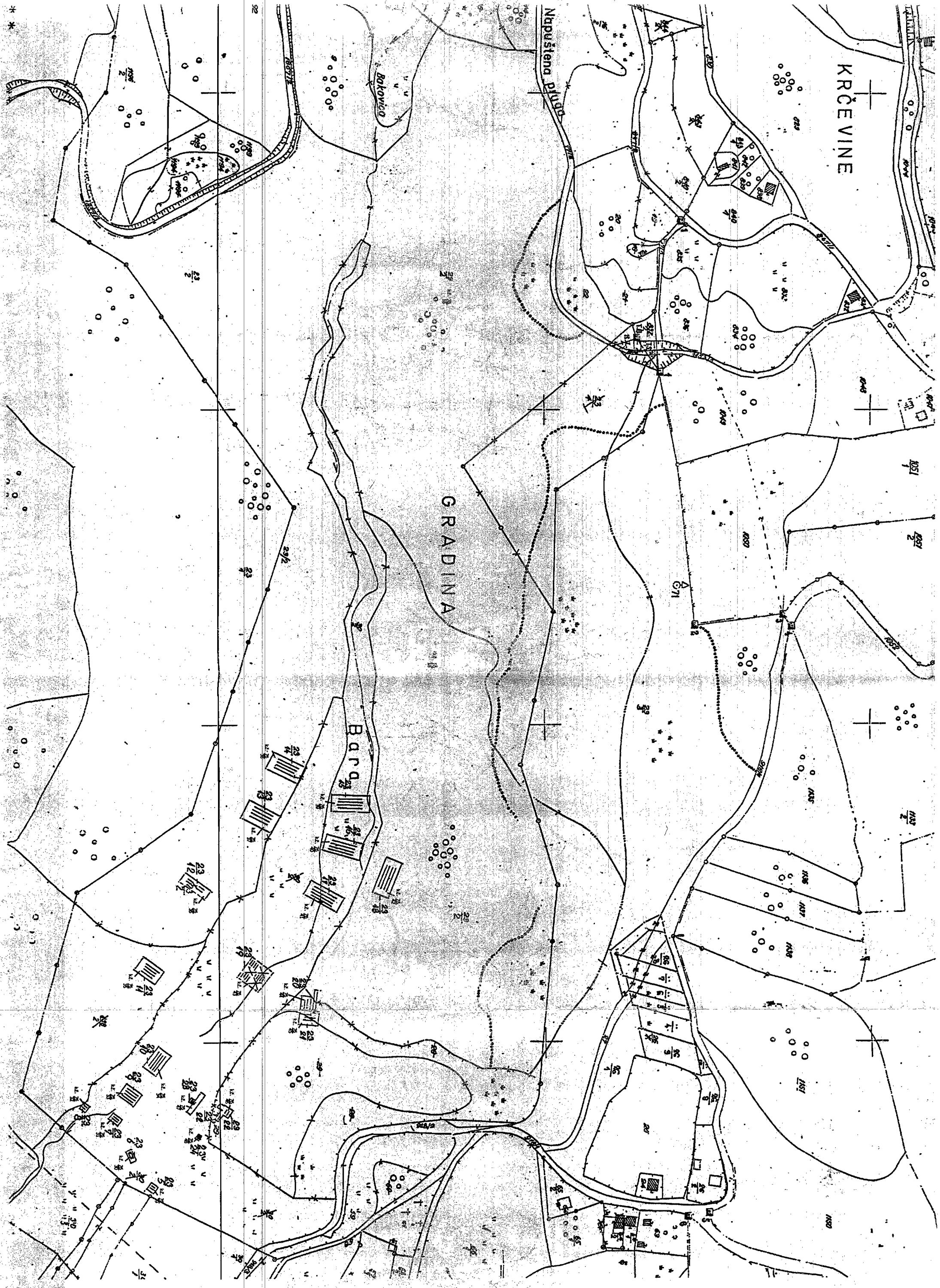
OPĆINA NOVI TRAVNIK
SLUŽBA ZA IMOVINSKO-PRAVNE I GEODETSKE POSLOVE I KATASTAR
POMOĆNIK NAČELNIKA (Adževad Duzan)
KONTAKT TELEFON: 030-792-426

R.br.	PODACI O NEKRETNINAMA (prema posljednjem stanju u katastru)	
1.	NAZIV POLITIČKE OPŠTINE /OPĆINE	NOVI TRAVNIK
2.	NAZIV KATASTARSKE OPŠTINE/OPĆINE	STOJKOVIĆI
3.	BROJ POSJEDOVNOG LISTA	PL. 736
4.	BROJ KATASTARSKE PARCELE (STARI I NOVI PREMJer)	k.p. 23/2;23/5;23/6;23/7;23/8;23/9,23/10,23/11;23/12;23/13;23/14;23/15;23/16;23/17;23/18;23/19;23/20;23/21; 23/22;23/23;23/24; k.č. 76/16;76/29;76/30;76/31;76/32;76/33;76/34;76/35;7636;76/37;7638;76/39;76/40;76/41;76/42;76/43;76/44; 76/45;76/46;76/47;76/48
5.	OZNAKA PARCELE	GRADINA, PORTIRNICA, SEPARATOR, RADIONICA, PROTIV.POŽ.SREDSTVA, KOMBINOV.OBJEKAT, SPREMIŠTE, PUNIONICA, UKOPNI MAGACIN, NADZEMNI MAGACIN, AUTOPUN./ISTAKALIŠTE, SLIVNE CISTERNE, PUMPA, DIZEL.EL.CENTRALA, AUTO VAGA, TRAFO STANICA
6.	POVRŠINA PARCELE	25 09 52 m2
7.	PODACI O POSJEDNIKU (DIO POSJEDA)	FEDERALNO MINISTARSTVO ODBRANE SARAJEVO Dr.sv.kor. 1/1
8.	OSTALE NAPOMENE	U prilogu Posjedovni list broj: 736 K.O. Stojkovići Kopija katastarskog plana



POMOĆNIK NAČELNIKA po ovl.
Adževad Duzan
030-792-426

Adževad Duzan



BOSNA I HERCEGOVINA
 FEDERACIJA BOSNE I HERCEGOVINE
 NIJE UNESEN
 ZEMLJIŠNOKNJIŽNI URED/KANCELARIJA
 05.11.2009

Politička općina/opština: SP_NOVI TRAVNIK
 Katastarska općina/opština: SP_STOJKOVIĆI

NAR I RZ BROJ: 6683/09
 ZK uložak: 4

Zemljišnoknjižni izvadak

A

Popisni list

Ostali upisi u ovom listu su ispušteni.

Rbr	Broj zemljišta (parcele)	OZNAKA NEKRETNINA	Površina			Primjedba
			ha	a	m²	
1.	25	Livada "Lug"; livada — 87 00	---	87	00	Vidi A2 odjeljak 1
10.	19	Livada "Duga njiva"; livada — 09 00	---	09	00	Vidi A2 odjeljak 1

A2

Drugi dio - upisi

Rbr	UPISI	Primjedba
1.	Preuzeto dana 3.10.2006 god. iz zk.ul.16 ko.Stojkovići u novi El.ul.4 ko.iste.	

B

Vlasnički list


Rbr	UPISI	Primjedba
1.	Udio: 1/1 Tip: VLASNIŠTVO Državna svojina, Adresa: NOVI TRAVNIK, Nepoznata bb; JMB: null Pr.23.4.1962 god. Dn.705/62 Na temelju pravomoćnog rješenja Narodnog odbora sreza Zenica od 3.4.1959 god.br.eksp.03-1/59/18 uknjižuje se pravo vlasništva na nekretninama u A listu u korist:	Preuzeto dana 3.10.2006 god. iz zk.ul.16 u novi El.ul.4 ko. iste.

C

Teretni list

Rbr	UPISI	Iznos (KM)	Primjedba
1.	Primljeno: 18.11.1982.g.Dnevnik:973/82 Na temelju Ugovora o zamjeni zemljišta društvene svojine Travnik od 18.11.1982.Ov.br.2516/82uknjiženo je pravo raspolaganja na nekretninama u A listu,u korist: UPI Sarajevo OOUR Poljoprivredno dobro "Vlašić" Travnik		Pravo raspolaganja

Potpis referenta: _____



6684/05

Prvi odjeljak

Broj		Oznaka zemljišta	Površina prema katastru			Primjedb
redni	zemljišta (čestice)		ha	cl	m ²	
1	80/7	šuma Palika		10	745	1. 9. 1907, Dn. 965/88
2	32/5	prilazni put Drašković Gorata		4	574	1. 9. 1907, 2. Dn. 475/88
3	38/6	oranica Grada		5	457	1. 9. 1907, 2. Dn. 475/88
4	76/33	oranica Grada	11/24	2	452	1. 9. 1907, 3. Dn. 964/88
5	76/19	šuma Gradina	113/12	7	600	1. 9. 1907, 4
6	76/16	šuma Gradina "pasujak"	23/2	2467,81	250 752	" Dn. 965/88
7	76/17	šuma Gradina	113/12	7	600	" Dn. 965/88
8	76/18	pasujak Gradina	16/12	8	844	" Dn. 965/88
9	80/2	pasujak Palika		2	567	"
10	76/24	voćnjak Gradina	11/95		385	1. 9. 1907, 3. Dn. 965/88
11	58	pasujak Obrađivača	88		7 673	1. 9. 1907, 6 Dn. 965/88
12	59/2	šuma Sedinski gaj	29		18 587	" 5 Dn. 475/88
13	59/3	oranica Obrađivača	93/12		1 935	" 7 Dn. 965/88
14	63/5	linada Bara	30/12		43 186	" 2
15	65	voćnjak Bara	93/12		4 798	" 2
16	82	kolektor			1 810	Dn. 475/88
17	76/25	put Gradina			267	1. 9. 1907, 2
18	76/26	stara pruga Gradina			155	Dn. 965/88
19	76/15	šuma Gradina			11 482	1. 9. 1907, 9
20	56	linada linca	59		4 227	1. 9. 1907, 10 Dn. 965/88
21	64	šuma Matica			910	Dn. 1070/88
22	76/20	prilazni put			3 450	
23	76/21	put Gradina			1 376	
24	76/22	šuma Gradina			2 194	
25	61/2	prilazni put Gradina			1 910	
26	76/29	portinica "pasujak" kućište	23/5		034	Dn. 16/02, Dn. 231/0
27	76/30	separatni zadržanih voda "pasujak" kućište	23/6		046	Dn. 16/02, Dn. 231/0
28	76/31	radionica "pasujak", kućište	23/7		048	Dn. 16/02, Dn. 231/0
29	76/32	protivpožarne sredstva "pasujak" kućište	23/8		033	Dn. 16/02, Dn. 231/0
30	76/33	radionica "pasujak" kućište	23/9		165	Dn. 16/02, Dn. 231/0
31	76/34	kom. binovani objekat "pasujak" kućište	23/10		260	Dn. 16/02, Dn. 231/0
32	76/35	stanište pruge obalo "pasujak" kućište	23/11		244	Dn. 16/02, Dn. 231/0
33	76/36	pruisma situ. obalo "pasujak" kućište	23/12		206	Dn. 16/02, Dn. 231/0
34	76/37	akopani magacin "pasujak" kućište	23/13		422	Dn. 16/02, Dn. 231/0

Na stavak na strani 113. ovog svjetske (brosur 78. ul. 65.)

Prvi odjeljak

Broj		Oznaka zemljišta	Novi prijemci	Površina prema katastru			Primjedbe
redni	zemljišta (čes.lice)			ha	u	m ²	
1	76/23	stanica Gradina	1194		2	459	V. II odj. 1 B. Poljopr. 2
2	76/24	voćnjak Gradina	1195		-	385	O. V. II odj. 2
Nastavak Z.k. ul. 72 "A" lista sa strane 169							
35	76/35	ukopani magacin, prašnjak kućište	23/14		-	422	Du: 16/02, Du: 231/02.
36	76/33	podzemni magacin, prašnjak kućište	23/15		-	370	Du: 16/02, Du: 231/02.
37	76/40	podzemni magacin, prašnjak kućište	23/16		-	370	Du: 16/02, Du: 231/02.
38	76/41	podzemni magacin, prašnjak kućište	23/17		-	370	Du: 16/02, Du: 231/02.
39	76/42	podzemni magacin sa rezervnim kolu prašnjak kućište	23/18		-	370	Du: 16/02, Du: 231/02.
40	76/43	autopromišište-istoboliste, prašnjak kućište	23/19		-	392	Du: 16/02, Du: 231/02.
41	76/44	slisne cisterne, prašnjak, kućište	23/20		-	085	Du: 16/02, Du: 231/02.
42	76/45	pumpna stanica produkta, prašnjak kućište	23/21		-	156	Du: 16/02, Du: 231/02.
43	76/46	direkcijska kontrola, prašnjak kućište	23/22		-	080	Du: 16/02, Du: 231/02.
44	76/47	santa vepa, prašnjak kućište	23/23		-	084	Du: 16/02, Du: 231/02.
45	76/48	trako stanica, prašnjak kućište	23/24		-	014	Du: 16/02, Du: 231/02.
II							
1	-	potkivnica na k.č. 76/29 bez zemljišta			-	-	V. II odj. 13
2	-	separator kaučunih vlakna na k.č. 76/30			-	-	V. II odj. 14
3	-	radionica na k.č. 76/31 bez zemljišta			-	-	V. II odj. 15
4	-	publ. prozor na sredstva na k.č. 76/32			-	-	V. II odj. 16
5	-	radionica na k.č. 76/33 bez zemljišta			-	-	V. II odj. 17
6	-	konstrukcijski objekat na k.č. 76/34 bez zemljišta			-	-	V. II odj. 18
7	-	spjemiste prokne simbolarke na k.č. 76/35			-	-	V. II odj. 19
8	-	pružionica sitne simbolarke na k.č. 76/36			-	-	V. II odj. 20
9	-	ukopani magacin na k.č. 76/37 bez zemljišta			-	-	V. II odj. 21
10	-	ukopani magacin na k.č. 76/38 bez zemljišta			-	-	V. II odj. 22
11	-	podzemni magacin na k.č. 76/39 bez zemljišta			-	-	V. II odj. 23
12	-	podzemni magacin na k.č. 76/40 bez zemljišta			-	-	V. II odj. 24
13	-	podzemni magacin na k.č. 76/41 bez zemljišta			-	-	V. II odj. 25
14	-	podzemni magacin sa rezervnim kolu na k.č. 76/42			-	-	V. II odj. 26
15	-	autopromišište; istoboliste na k.č. 76/43 bez zemljišta			-	-	V. II odj. 27

A

Popisni list

Broj zemljišnoknjižnog uloška 69- 69

Prvi odjeljak

Broj		Oznaka zemljišta	Površina prema katastru			Primjedbe	
redni	zemljišta (čestice)		ha	a	m ²		
1.	<u>76/15</u>	<u>šuma, gradina</u>			11	482	<u>1. II odj. 11.</u> <u>2. I odj. 2</u>
<u>Nastavak K.K. ul. Br. 72 II lista - prvi odjeljak sr strane 113</u>							
16	-	<u>slivna cisterna na b.č. 76/44 bez zemljišta</u>					<u>1. II odj. 28</u>
17	-	<u>pumpa stolica podubata na b.č. 76/45 bez zemljišta</u>					<u>1. II odj. 29</u>
18	-	<u>direlektrična centrala na b.č. 76/46 bez zemljišta</u>					<u>1. II odj. 30</u>
19	-	<u>puto vaga na b.č. 76/47 bez zemljišta</u>					<u>1. II odj. 31</u>
20	-	<u>troje stolica na b.č. 76/48 bez zemljišta</u>					<u>1. II odj. 32</u>
21	-						

Redni broj	U p i s i	Primjedbe
737	Primlj. 16.11.1987g Dm: 737/87 Upisana je u A, kč. 80/2 iz ul. 15.	
743	Primlj. 16.11.1987g Dm: 743/87 Na osnovu pravomožnog rješenja o ekpropijaciji nekretnina 16.8.1987g h. 03-473-160 50-e Pucarevo pripisana je u A, kč. 32/5 i 34/6 iz ul. 22.	
744	Primlj. 16.11.1987g Dm: 744/87 Na osnovu pravomožnog rješenja o ekpropijaciji nekretnina 50-e Pucarevo od 20.8.1979g h. 03-473-56 pripisana je u A, kč. 76/23 i ul. 25.	
745	Primlj. 16.11.1987g Dm: 745/87 Na osnovu pravomožnog rješenja o ekpropijaciji nekretnina 30-e Pucarevo od 20.9.1979g h. 03-473-11 pripisana je u A, kč. 76/19, 76/16, 76/17 i 76/18 iz ul. 15. zatim:	
5.	pripisana je u A, kč. h. 80/2 iz ul. 36.	
474	Primlj. 26.5.1989g Dm: 474/88	
88	Na osnovu pravomožnog rješenja o ekpropijaciji nekretnina 50-e Pucarevo od 4.8.1978g i 20.11.1978g h. 03-477-6 pripisane su u A 6 kč. 58, 59/2 i 59/3 iz ul. 21 zatim	
7	pripisane su u A kč. 63/2 i 65 iz ul. 22.	
475	Primlj. 26.5.1989g Dm: 475/88 Na osnovu pravomožnog rješenja o ekpropijaciji nekretnina 50-e Pucarevo od 9.3.1981g h. 04/4 st. pov. 14/81 te priporočno lista Geodetske uprave 30-e Pucarevo h. 07-953-18-11/88 pripisane su u A kč. 76/25 9. i kč. 76/26 iz ul. 72. zatim:	
9	-pripisana je u A list 76/15 iz ul. 69.	
10	-pripisane su u A list kč. 56 i 64 iz ul. 19	
1076	Primlj. 28.12.1988g Dm: 1076/88	
11	Na osnovu pravomožnog rješenja o ekpropijaciji nekretnina 50-e Pucarevo od 13.11.1988g h. 03-476-34 pripisane su u A kč. 76/20, 76/21 i 76/22 iz ul. 15. zatim:	
12	pripisana je u A kč. 61/2 iz ul. 15A/B/A i.	
120	Primlj. 20.08.2002. god. Du: 232/2002 Na osnovu rješenja Općine ul. Travnika o utvrdi doajm granice naspolagoje poslovnih objekata od 20.12.2001. god. br. 05-30-1068/01 i prijornoj listi o uploju upr. br. 05-30-1068/01, upisano je u A list kao zemljište i dugina koje u poslovni objekat: kakav slijedi:	
13	pothruca na kč. 76/23 bez zemljišta,	zati 14:
	u i	zati 14:

Načinost na stranu 114 odop. sveske (br. 1. 65)

~~19~~ Primlj. 18.7.1979g. Dm. 619/79

~~79~~ Uprizane su u A par. br. 76/23 i 76/24 iz Flista ul. br. 15. -

~~747~~ Primlj. 16.11.1987g. Dm. 747/87

~~84~~ Na osnovu pravomožnog rješenja o ekvipiraciji meke-

2 etrina 50-e Pucarevo od 20.8.1979g. br. 03-473-56 otpisana je

iz A. k.č. 76/23 u ul. 72, to k.č. br. 76/24 u istoj ulici,

zato: ~~zato~~ ~~zato~~ se ovaj ulica. Nastavak Tk. ul. 72 A liste - drugi odjeljak se otpisuje 14

17 nadionice na k.č. 76/33 bez zemljišta, zatim:

18 bombardovani objekti na k.č. 76/34, bez zemljišta, zatim:

19 spremište prokne simbolarne na k.č. 76/35, bez zemljišta, zatim:

20 spremište sitne simbolarne na k.č. 76/36 bez zemljišta, zatim:

21 ukopani magacin na k.č. 76/37 bez zemljišta, zatim:

22 ukopani magacin na k.č. 76/38 bez zemljišta, zatim:

23 nadzemni magacin na k.č. 76/39 bez zemljišta, zatim:

24 nadzemni magacin na k.č. 76/40 bez zemljišta, zatim:

25 nadzemni magacin na k.č. 76/41 bez zemljišta, zatim:

26 nadzemni magacin na k.č. 76/42 bez zemljišta, zatim:

27 auto praznište i stokoliste na k.č. 76/43 bez zemljišta, zatim:


28 slavne sisteme na k.č. 76/44, bez zemljišta, zatim:

29 grupna stonica produktata na k.č. 76/45 bez zemljišta, zatim:

30 električna centrala na k.č. 76/46 bez zemljišta, zatim:

31 olta Voga na k.č. 76/47 bez zemljišta, zatim:


32 grupa stonica na k.č. 76/48 bez zemljišta.



Teretni list

Broj zemljišnoknjižnog uloška 72 112

Redni broj	U p i s i	I z n o s		P r i m j e d b e
		Dinara	p	
1	<p>Primlj. 06. 11. 1987. Dm: 737/87</p> <p>Na osnovu pravomoćnog rješenja o eksploataciji nekretn. imov. SO-e Tuzarevo od 5. 12. 1986. k. 03-476-3 utvrđeno je pravo raspolaganja na nekretnine u s. u korist:</p> <p>Države N.R. / Saveznog ministarstva sa novim odbramb.</p>			Pravo raspolaganja
2	<p>Primlj. 20. 08. 2002. god. Du: 230/2002</p> <p>Na osnovu zahtjeva za promjenu upisa pravnog subjekta Fido Sarajeva - Sektor logistike od 19. 06. 2002. god. k. 10-03-1778/02, zabilježuje se promjena u c/1 i treba da stoji u korist:</p> <p>Federalnog ministarstva odbrane, Federacija BiH Sarajeva, sa: 1/1</p>			Pravo korištenja



Dana 06. 11. 2009
Referent
[Signature]

Drugi odjeljak

Redni broj	U p i s i	P r i m j e d
1/22	<p>Prizn. 22. decembra 1966g. Dm: 1652/66</p> <p>Na osnovu kupoprodajnog ugovora izdatih 22. septembra 1966 god. Broj: 1</p> <p>Dv: 2511/66 upisane su u st. parc. broj: 76/1, 76/4 i 75 iz ul. broj: 22</p>	
1/22	<p>Prizn. 22. 7. 1982 god. Dm: 595/82</p> <p>Na osnovu dobrog ugovora izdatih 22. 7. 1982 god. Dm: 61/82 upisane su u st. parc. broj: 76/1 i ul. broj: 22</p>	

Redni broj	U p i s i	P r i m j e d b e
	Primlj. 22 decembra 1966 g. Dm; 1652/66	
	Na osnovu rješenja prvoga suda od 28 decembra 1966 g. preneseni su sa sopstveničkog lista zla ul. broj: 22 pod B-5.7.8.9.10.11.12 proročeni svedeni svedoci i uslovi a koji glase; ukupizuju u korist:	
1	1) Marka Vidaka pok. Ive iz Rankovica sa;	1/4 vidi 4 prava svojine
	2) Pere Šipca - Matinog iz Rankovica sa;	1/4 od 6 prava svojine
	3) Vike Šipac - Matine iz Rankovica sa;	1/4 "
	4) Mare mot. Fisić udove Vidak iz Rankovica sa;	1/28 ID-5510 ✓
	5) Mare mot. Vidak udate za Duju Niku iz Bucica sa;	3/112 "
	6) Ance mot. Vidak udate za Karić Antelka iz Stojkovića sa;	3/112 "
	7) Jome Vidaka pok. Nike iz Rankovica sa;	1/224 " 6. prava svojine
	8) mladb. Ante Vidaka p. Nike iz Rankovica sa;	1/224 "
	9) mladb. Mladena Vidaka p. Nike iz Rankovica sa;	1/224 "
	10) mladb. Fimke Vidak p. Nike iz Rankovica sa;	1/224 ID-5514 ✓
	11) mladb. Ance Vidak p. Nike iz Rankovica sa;	1/224 " 6. prava svojine
	12) Jozu Babica sina Perina iz Rankovica sa;	3/112 "
	13) Mande mot. Vidak udate za Franu Zrnica iz Pribilovica sa;	1/21 vidi 2 prava svojine
	14) Vike mot. Vidak udate za Ivo Britanovića iz Pribilovica sa;	1/21 " 7 prava svojine
	15) mladb. Ivo Vidaka - Šipanova iz Rankovica sa;	1/14 ID-6435 ✓
	16) mladb. Stjepana Vidaka - Šipanova iz Rankovica sa;	1/14 " 5. prava
	17) mladb. Marka Vidaka - Šipanova iz Rankovica sa;	1/14 " vidi 4
	18) mladb. Nike Vidaka - Šipanova iz Rankovica sa;	1/14 " "
	19) Marka Udovića p. Ive iz Rankovica sa;	1/4 " 6. prava svojine
	20) Ivice Krapine sina Ante iz Stojkovića sa;	2/63 "
	21) Ivo Dujic sina Ive iz Stojkovića sa;	1/28 ID-9586 ✓
	22) Mare Dujic nlt. Hornik beći Ive iz N. Franovića sa;	1/28 " 3 prava svojine
	23) Mare Vidak mot. Škopljaković iz Rankovica sa;	1/224 ID-5517 ✓
	Matim; Na osnovu kupoprodajnog ugovora izmak 22 septembra 1966 god. Ov. 2511/66 g. ukupizuje se pravo svojine na 1/21 u konkretnina ml. Mande Vidak u korist:	
2	1) Krumohara Jelića p. Franje iz Stojkovića sa;	1/21 " 6. prava svojine
	Prim. 16 maja 1969 g. Dm: 681/69	
	Na osnovu kupoprodajnog ugovora izmak od 7. februara 1969 g. Ov-293/69 ukupizuje se pravo svojine na 1/21 u st. Mare Dujic	

Redni broj	U p i s i	P r i m j e d i
	u korist.	
3	Sluđe J. V. V. p. Klje iz N. Travnika ra. Prizn. 21. marta 1972 g. DM: 330/72	1/26 ID 5321
350 14	Na osnovu pravomoćnog rješenja o nadležnosti Travnika 21. marta 1972 g. broj O-116/64 ukazuje se pravo svojine na 1/7 ukrotivina u N. Marka Vidaka u korist.	
4	1. Lucije Vidak r. Rodač iz Raubovića ra. 2. Marka Vidaka - Šipanova iz Raubovića ra. 3. Nikole Vidaka - Šipanova iz Raubovića ra.	1/21 2/5 pravo svojine 1/21 1/14 = 5/42 } 1/5 pr 1/21 1/14 = 1/42 }
489 17	Prizn. 13.6.1973 g. DM: 489/73 Na osnovu pravomoćnog rješenja o nadležnosti Travnika 6.6.1973 g. broj O-209/73 ukazuje se pravo svojine na 1/21 ukrotivina u korist.	
5	Marka Vidaka iz Šipova u Raubovićima 1/63 + pravo 1/2 = 119/182 Nikole Vidaka iz Šipova u Raubovićima 1/63 + pravo 1/2 = 119/182 Šipanova i Nikole Šipova u Raubovićima 1/62 + pravo 1/162 = 72/882	ID-5394 ✓ ID-9589 ✓ ID-6136 ✓
595 13	Prizn. 22.7.1983 god DM: 595/83 Na osnovu dobrog ugovora o stvarima od 7.7.1983 god. O-1-61/83 ukazuje se pravo svojine na 7.056 neledmina u Luce, Nikole Šipove, More, Kreštone, Hake, Mladena, i druge vidak, Jure Babića, Marka Malovića, Trice Dugi i Šimunovro Jelića u korist.	
6	Ljiljana Jelić rođ. Franjević iz Štj. L. ra. 2269/4056	ID-9635 ✓
597 14	Prizn. 24.2.1984 god DM: 383/84 Na osnovu pravomoćnog rješenja o nadležnosti Travnika 24.2.1984 god. O-2-51/84 ukazuje se pravo svojine na 1/21 neledmina u Luce i Štj. L. ra.	
7	1. Jure Britanović i njegova žena u Štj. L. ra. 1/63 2. Jure Britanović i njegova žena u Štj. L. ra. 1/63 3. Jure Britanović i njegova žena u Štj. L. ra. 1/63	9582 ✓ 9587 ✓ 9583 ✓

c


Teretni list

Broj zemljišnoknjižnog uloška

55

18 Cl. ul. 13

Redni broj	U p i s i	I z n o s		P r i m j e d b e
		Dinara	p	
	<p>Prizn. 16. 11. 1987 g. Dn: 742/87.</p> <p>Na osnovu promatranog rješenja o eksproprijaciji nekretnine Sr. c. Pucarević od 6. 8. 1979 g. br. 03-473-50 u rješenju na osnovu službenosti na li. 76/1 radi izgradnje pravouga. kolekt. voda, sa ulazom u Pore. Služba. Isti uog u k. o. n. d.</p> <p>1. Države SRJ. Savezno ministarstvo za unutrašnje odnose</p>			<p>Bona službenosti</p>
				<p>06-11 09</p> <p>Referent</p> <p><i>[Signature]</i></p>



Dana.....

Referent

Prvi odjeljak

Broj		Oznaka zemljišta	Površina prema katastru			Primjedbe
redni	zemljišta (čestice)		ha	a	m ²	
1	80/7	izamo Palika		10	745	1. 5. odu 1, Dn. 965/88
3	32/5	putna cesta		4	574	1. 5. odu 2, Dn. 475/88
				3	427	
	55/8	izamo Gradiša			268	1. 5. odu 2, Dn. 475/88
4	76/33	izamo Gradiša		2	458	1. 5. odu 3, Dn. 965/88
5	76/19	izamo Gradiša		7	600	1. 5. odu 4
	76/16	izamo Gradiša "pasujak"	2467,81	250	958	" Dn. 965/88 Du. 16/02
				105	372	
7	76/17	izamo Gradiša		3	402	" Dn. 965/88
8	76/18	pasujak Gradiša		8	848	" Dn. 965/88
9	80/2	pasujak Palika		2	567	
10	76/24	pasujak Gradiša			385	1. 5. odu 3, Dn. 965/88
11	58	pasujak Okrugljaca		9	673	1. 5. odu 6 Dn. 965/88
12	59/2	izamo Ledinski gaj		10	587	" " "
13	59/3	izamo Okrugljaca		1	435	" " Dn. 475/88
14	63/2	linija Bara		43	186	" " 7 Dn. 965/88
15	65	vojnjak Bara		4	798	" " "
				7	906	
16	82	kolektor		1	810	Dn. 475/88
17	76/25	put Gradiša			267	1. 5. odu 2
18	76/26	stara pruga Gradiša			155	Dn. 965/88
19	76/15	izamo Gradiša		11	482	1. 5. odu 9
20	56	linija linica		4	227	1. 5. odu 10 Dn. 965/88
				3	377	
21	64	izamo Mirova			910	Dn. 1070/88
22	76/20	putna cesta		3	450	
23	76/21	put Gradiša		1	376	
24	76/22	izamo Gradiša		2	194	
25	61/2	putna cesta		1	980	
26	76/29	"radionica" pasujak kućište	23/5		034	Du: 16/02, Du: 231/02.
27	76/30	separatni zidovi i vrata " pasujak kućište	23/6		046	Du: 16/02, Du: 231/02.
28	76/31	"radionica" pasujak, kućište	23/7		048	Du: 16/02, Du: 231/02.
29	76/32	"protivpraznina sredstva" pasujak kućište	23/8		033	Du: 16/02, Du: 231/02.
30	76/33	"radionica" pasujak kućište	23/9		165	Du: 16/02, Du: 231/02.
31	76/34	komunovani objekat " pasujak kućište	23/10		260	Du: 16/02, Du: 231/02.
32	76/35	"stjenovište prazne subalane" pasujak kućište	23/11		244	Du: 16/02, Du: 231/02.
33	76/36	prazna situ subalane " pasujak kućište	23/12		206	Du: 16/02, Du: 231/02.
34	76/37	"stjenoviti objekat" pasujak kućište	23/13		422	

Upr. Tajništvo m. 1.00.00.11.1. odlog 50.00.00.11.1.05

Redni broj	U p i s i	Primjedbe
737	Primlj. 16.11.1987g Dm: 737/87	
81	Kupovna je u A, kč. 80/2 iz ul. 15.	
743	Primlj. 16.11.1987g Dm: 743/87	
82	Na osnovu pravomožnog rješenja o ekspropijaciji nekretnina 50-e Pucarevo ^{16.11.1987g h. 03-473-160} priprema je u A, kč. 32/5 i 32/6 iz ul. 22.	
745	Primlj. 16.11.1987g Dm: 745/87	
83	Na osnovu pravomožnog rješenja o ekspropijaciji nekretnina 50-e Pucarevo od 30.8.1979g h. 03-473-56 priprema je u A, kč. 76/24 ^{16.11.1987g} i ul. 15.	
747	Primlj. 16.11.1987g Dm: 747/87	
84	Na osnovu pravomožnog rješenja o ekspropijaciji nekretnina 50-e Pucarevo od 20.9.1979g h. 03-473-11 priprema je u A, kč. 76/19, 76/16, 76/17, 76/18 iz ul. 15. zatim:	
5.	-priprema je u A, kč. b. 80/2 iz ul. 36.	
474	Primlj. 26.5.1988g Dm: 474/88	
88	Na osnovu pravomožnog rješenja o ekspropijaciji nekretnina 50-e Pucarevo od 4.8.1978g i 20.11.1978g h. 03-477-6 priprema se u A	
6	kč. 58, 59/2 i 59/3 iz ul. 21 zatim	
7	priprema se u A kč. 63/2 i 65 iz ul. 22.	
475	Primlj. 26.5.1988g Dm: 475/88	
89	Na osnovu pravomožnog rješenja o ekspropijaciji nekretnina 50-e Pucarevo od 9.3.1981g h. 04/4 ul. pov. 14/87, te priprema list Geodetske uprave kč. Pucarevo h. 07-953-18-14/88 priprema se u A kč. 76/25	
9.	i kč. 76/26 iz ul. 72. zatim:	
9	-priprema je u A list 76/15 iz ul. 69.	
10	-priprema se u A list kč. 56 i 64 iz ul. 19	
476	Primlj. 28.12.1988g Dm: 1070/88	
90	Na osnovu pravomožnog rješenja o ekspropijaciji nekretnina 50-e Pucarevo od 13.11.1988g h. 03-476-24 priprema se u A kč. 76/20, 76/21 i 76/22 iz ul. 15. zatim:	
10	priprema se u A kč. 61/2 iz ul. 15A i B i.	
202	Primlj. 20.08.2002. god. Du: 232/2002	
91	Na osnovu rješenja Općine M. Travnika o utvrdi izvornih podataka naspoložavanja poslodavca objekta kč. ma od 20.12.2001. god. br. 05-30-1068/01 i priprema listu o upisu u knj. 05-30-1068/01, priprema je u A list kao zemljišna knjiga - list 11 u predmetu kč. broj 51/23. zatim:	
93	poslodavca u kč. 5. 76/23 bez zemljišne knjige, zatim:	

B

Vlasnički list

Broj zemljišnoknjižnog uložka 72 721

Redni broj	U p i s i	P r i m j e d b e
1.	<p>Primlj. 16.11.1987g Dm: 737/87 Na osnovu rješenja ovog suda od 16.11.1987g preučeni su na vlasnički list n. 15 816 provedeni upisi u koji glasi utvrđeno u A kas:</p>	1/1
2.	<p>Primlj. 20.08.2002. god. Du: 232/2002 Na osnovu rješenja Općine St. Travnik o utvrđivanju prava naspolaganja od 20.12.2001. god. br. 05-30-1068/01 i prijavnog lista o uplunjenju poslovanja objekata, utvrđuje se pravo naspolaganja na nekretnimama u A listu pod li, u korist:</p>	1/1
	<p>Federalnog ministarstva odbrane, Federacije BiH Sarajeva, sa: 7/1</p>	

c

Teretni list

Broj zemljišnoknjižnog uloška 72 42

Redni broj	U p i s i	I z n o s		P r i m j e d b e
		Dinara	p	
1	<p>Primlj. 16. 11. 1987. Dn: 737/87</p> <p>Na osnovu pravomoćnog rješenja otkupovanih i odobrenja minist. SO-e Zagreb od 5.12.1987. h. 93-476-3 utvrđeno je pravo raspolaganja i na nekretnine u A u k. prist:</p> <p>1. Države SRJ Saveznog sekretarijata za narodnu odbranu</p>			Pravo raspolaganja
2	<p>Primlj. 20. 08. 2002. god. Dn: 230/2002</p> <p>Na osnovu zahtjeva za promjenom upisa pravnog svojstva Filko Sotajev - Sektor logistike od 19.06.2002. god. br. 10-03-1778/02, zabilježuje se promjena u c/1 i treba da stoji u korist:</p> <p>2. Federalnog ministarstva odbrane, Federacija BiH Sotajev, sa: 1/1</p>			Pravo korištenja