



Република Српска  
Републичка управа за геодетске  
и имовинско-правне послове  
Бања Лука

**ПОДРУЧНА ЈЕДИНИЦА  
НОВИ ГРАД**

Општина: НОВИ ГРАД  
Катастарски срез: НОВИ ГРАД  
Катастарска општина: Добрљин  
Број: 21.33/952.1-1-2836/2009  
Датум: 11. 11. 2009

На основу члана 10. став 1. Закона о одржавању премјера и катастра земљишта ("Службени гласник Републике Српске", број 19/96), на захтјев

ПЈ НОВИ ГРАД

из ,

издаје се


**ПОСЈЕДОВНИ ЛИСТ - ПРЕПИС  
број: 172 / 2**

Подаци о посједнику на земљишту			
Матични број	Индикације посједника	Сједиште или пребивалиште и адреса	Дио посјела
0000000017630	РЕПУБЛИКА СРПСКА,МИНИСТАРС.ОДБРАНЕ ПОСЈЕДНИК	БАНЈА ЛУКА	1/1

Подаци о земљишту									
Блок	Број парцеле		План Скица	Потес Култура	Класа	Површина м2	Приход	СП Припис	Примједба
	основни	подброј							
	47		007 013	МИСИРАЧКА НЈИВА шума	4	6970	13.12	0/ 0	
	48		4,7 013	МИСИРАЧКА НЈИВА шума	4	309862 316832	583.47 596.59	0/ 0	

Накнада је ослобођена на основу члана 7. Закона о накнадама за коришћење података премјера и катастра некретнина и вршење услуга у области премјера и катастра некретнина ("Службени гласник РС", бр. 19/96).

TRAZI ZA P. 664 → P. 398  
u PRILOGU



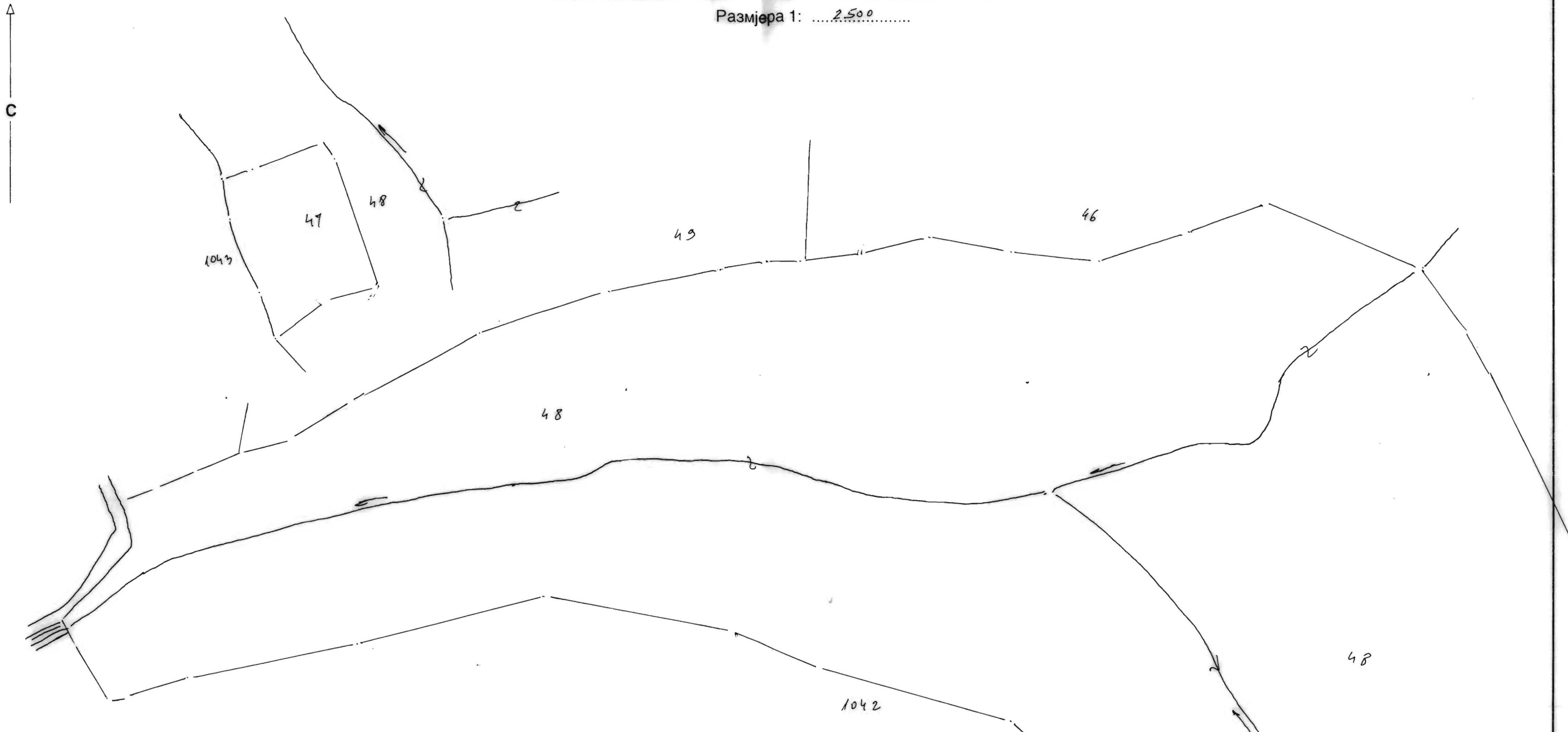
Шеф подручне јединице:

*[Handwritten signature]*

Подручна јединица Д. Град

# КОПИЈА КАТАСТАРСКОГ ПЛАНА

Размјера 1: 2.500

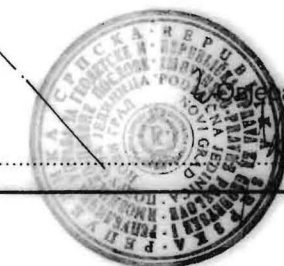


Катастарски подаци:

Број посједовног листа	Број парцеле		Култура и класа	м <sup>2</sup>	Посједник
	Нови премјер	Стари премјер			
172	47		Шума 4	6970	RS, Министарство одбране
	48		" - 4	309862	не З. Лука
					✓

Мјесто и датум: Д. Град 13. 11. 2009

Израдио:



Својеручно: 4



REPUBLIČKA UPRAVA ZA GEODETSKE I  
IMOVINSKO-PRAVNE POSLOVE  
PODRUČNA JEDINICA NOVI GRAD

Broj: 2123/952.1-626/09

Datum, 29.10.2009

IDENTIFIKACIJA

NOVI PREMJer				STARI PREMJer			
K.Č.	P.L.	K.O.	POV.	K.Č.	ZK.U.	K.O.	POV.
47	172	Dobričin	6970 <sup>m<sup>2</sup></sup>	<sup>dio</sup> 149/p	29	Dobričin	
48	172	Dobričin	309862 <sup>m<sup>2</sup></sup>	<sup>dio</sup> 149/p	29	Dobričin	

Izradio:

K. K. K.



Ovlašćeni:

M. M. M.

EKAR

Politička općina/opština: **NOVI GRAD**  
 Katastarska općina/opština: **SP DOBRLJIN**

NAR i RZ BROJ: **3104/09-2**  
 ZK uložak: **29**

## Zemljišnoknjižni izvadak

### A

#### Popisni list

Rbr	Broj zemljišta (parcele)	OZNAKA NEKRETNINA	Površina			Primjedba
			ha	a	m²	
1.	19	Oranica Majdan; Oranica --- 06 00	----	06	00	Dana 18.07.2005. godine preuzeto iz zk. ul. broj 91 iste k.o.
2.	341/2	Pašnjak Ograde; Pašnjak --- 40 00	----	40	00	Dana 18.07.2005. godine preuzeto iz zk. ul. broj 91 iste k.o.
3.	390/21	Vrt Osredak; Vrt --- 13 01	----	13	01	Dana 18.07.2005. godine preuzeto iz zk. ul. broj 91 iste k.o.
4.	390/22	Kuća sa kućištem i dvorištem; Kućište i dvorište --- 01 14	----	01	14	Dana 18.07.2005. godine preuzeto iz zk. ul. broj 91 iste k.o.
5.	390/23	Oranica Osredak; Oranica --- 58 00	----	58	00	Dana 18.07.2005. godine preuzeto iz zk. ul. broj 91 iste k.o.
6.	699/2	Oranica Cerova kosa; Oranica --- 80 00	----	80	00	Dana 18.07.2005. godine preuzeto iz zk. ul. broj 91 iste k.o.
7.	149/12	Oranica Bukvik; Oranica --- 38 00	----	38	00	Dana 18.07.2005. godine preuzeto iz zk. ul. broj 91 iste k.o.
8.	149/13	Oranica Bukvik; Oranica --- 35 40	----	35	40	Dana 18.07.2005. godine preuzeto iz zk. ul. broj 91 iste k.o.
9.	149/1	Šuma Bukvik; Šuma 0039 04 55	0039	04	55	Dana 18.07.2005. godine preuzeto iz zk. ul. broj 91 iste k.o.
10.	390/27	Šuma Volinska kosa, Osredak, Janića kosa, Zbiežina i Gaj pod Cerovom kosom; Šuma 0002 15 00	0002	15	00	Dana 18.07.2005. godine preuzeto iz zk. ul. broj 91 iste k.o.
11.	699/4	Šuma Cerova kosa; Šuma 0001 87 80	0001	87	80	Dana 18.07.2005. godine preuzeto iz zk. ul. broj 91 iste k.o.
12.	378/10	Njiva Majdan; Njiva --- 78 92	----	78	92	Dana 18.07.2005. godine preuzeto iz zk. ul. broj 91 iste k.o.
13.	378/12	Pašnjak Palučak; Pašnjak 0001 35 61	0001	35	61	Dana 18.07.2005. godine preuzeto iz zk. ul. broj 91 iste k.o.

14.	378/13	Pašnjak Ivanovac; Pašnjak	0001	10	00	0001	10	00	Dana 18.07.2005. godine preuzeto iz zk. ul. broj 91 iste k.o.
15.	390/28	Livada Baretak; Livada	----	23	33	----	23	33	Dana 18.07.2005. godine preuzeto iz zk. ul. broj 91 iste k.o.
16.	390/29	Pašnjak Voćar; Pašnjak	----	30	37	----	30	37	Dana 18.07.2005. godine preuzeto iz zk. ul. broj 91 iste k.o.
17.	390/31	Oranica Zbiežina i Gaj pod cerovom kosom; Oranica	----	46	00	----	46	00	Dana 18.07.2005. godine preuzeto iz zk. ul. broj 91 iste k.o.
18.	390/43	Oranica; Oranica	----	03	86	----	03	86	Dana 18.07.2005. godine preuzeto iz zk. ul. broj 91 iste k.o.
19.	390/44	Oranica; Oranica	----	20	00	----	20	00	Dana 18.07.2005. godine preuzeto iz zk. ul. broj 91 iste k.o.
20.	390/51	Oranica Volinska kosa, Osredak, Janića kosa, Zbiežina i Gaj pod cerovom kosom; Oranica	----	61	00	----	61	00	Dana 18.07.2005. godine preuzeto iz zk. ul. broj 91 iste k.o.
21.	699/11	Njiva	----	80	40	----	80	40	Dana 18.07.2005. godine preuzeto iz zk. ul. broj 91 iste k.o. Detaljnije pogledati A2 List, redni broj 3
22.	699/12	Voćnjak	----	08	55	----	08	55	Dana 18.07.2005. godine preuzeto iz zk. ul. broj 91 iste k.o. Detaljnije pogledati A2 List, redni broj 2
23.	699/14	Šuma	----	22	79	----	22	79	Dana 18.07.2005. godine preuzeto iz zk. ul. broj 91 iste k.o. Detaljnije pogledati A2 List, redni broj 1
24.	390/58	Šuma; Šuma	----	05	50	----	05	50	Dana 18.07.2005. godine preuzeto iz zk. ul. broj 91 iste k.o.
25.	149/21	Pašnjak Majna; Pašnjak	----	71	76	----	71	76	Dana 18.07.2005. godine preuzeto iz zk. ul. broj 91 iste k.o.
26.	390/66	Kuća sa kućištem i dvorištem kbr. 120; Kućište i dvorište	----	05	00	----	05	00	
27.	390/67	Pecana; Pomoćna zgrada	----	00	60	----	00	60	Dana 18.07.2005. godine preuzeto iz zk. ul. broj 91 iste k.o.
28.	390/74	Kuća sa kućištem i dvorištem; Kućište i dvorište	----	05	00	----	05	00	Dana 18.07.2005. godine preuzeto iz zk. ul. broj 91 iste k.o.
29.	390/75	Bašta Šljivik; Bašta	----	06	00	----	06	00	
30.	390/76	Oranica Brijeg; Oranica	0002	72	00	0002	72	00	Dana 18.07.2005. godine preuzeto iz zk. ul. broj 91 iste k.o.
31.	390/77	Bašta; Bašta	----	11	00	----	11	00	Dana 18.07.2005. godine preuzeto iz zk. ul. broj 91 iste k.o.

32.	390/78	Oranica Baščine; Oranica	---	20	00	---	20	00	Dana 18.07.2005. godine preuzeto iz zk. ul. broj 91 iste k.o.
33.	699/22	Šuma Ledina; Šuma	---	13	73	---	13	73	Dana 18.07.2005. godine preuzeto iz zk. ul. broj 91 iste k.o.
34.	699/25	Šuma Kučište; Šuma	---	19	37	---	19	37	Dana 18.07.2005. godine preuzeto iz zk. ul. broj 91 iste k.o.
35.	390/80	Pašnjak Brijeg; Pašnjak	---	07	29	---	07	29	Dana 18.07.2005. godine preuzeto iz zk. ul. broj 91 iste k.o.
36.	390/81	Oranica Duhanište; Oranica	---	70	00	---	70	00	Dana 18.07.2005. godine preuzeto iz zk. ul. broj 91 iste k.o.
37.	699/1					0645	80	04	Dana 18.07.2005. godine preuzeto iz zk. ul. broj 91 iste k.o. Primljeno 25.08. 2006. DNEVNIK 076-0-DN-06- 000 809
38.	699/29	Oranica Kučište; Oranica	---	55	00	---	55	00	Dana 18.07.2005. godine preuzeto iz zk. ul. broj 91 iste k.o.
39.	699/30	Kučište sa dvorištem; Kučište i dvorište	---	04	00	---	04	00	Dana 18.07.2005. godine preuzeto iz zk. ul. broj 91 iste k.o.
40.	699/31	Šuma Kučiština; Šuma	---	41	00	---	41	00	Dana 18.07.2005. godine preuzeto iz zk. ul. broj 91 iste k.o.
41.	390/84	Šuma Kučiština; Šuma	---	28	00	---	28	00	Dana 18.07.2005. godine preuzeto iz zk. ul. broj 91 iste k.o.
42.	390/85	Šuma Trešnjevac; Šuma	0005	45	00	0005	45	00	Dana 18.07.2005. godine preuzeto iz zk. ul. broj 91 iste k.o.
43.	390/86	Šuma Razište; Šuma	0003	55	00	0003	55	00	Dana 18.07.2005. godine preuzeto iz zk. ul. broj 91 iste k.o.
44.	699/33	Šuma Razište; Šuma	---	65	00	---	65	00	Dana 18.07.2005. godine preuzeto iz zk. ul. broj 91 iste k.o.
45.	390/87	Šuma Vilijska kosa; Šuma	0003	68	00	0003	68	00	Dana 18.07.2005. godine preuzeto iz zk. ul. broj 91 iste k.o.
46.	378/16	Šuma Strana; Šuma	0001	04	10	0001	04	10	Dana 18.07.2005. godine preuzeto iz zk. ul. broj 91 iste k.o.
47.	390/108	Šuma Volinjska kosa; Šuma	0001	07	50	0001	07	50	Dana 18.07.2005. godine preuzeto iz zk. ul. broj 91 iste k.o.
48.	390/109	Oranica više kuće; Oranica	---	95	00	---	95	00	Dana 18.07.2005. godine preuzeto iz zk. ul. broj 91 iste k.o.
49.	390/88	Oranica Vilijska kosa; Oranica	---	13	00	---	13	00	Dana 18.07.2005. godine preuzeto iz zk. ul. broj 91 iste k.o.
50.	390/89	Njiva Babića dolina; Njiva	---	52	33	---	52	33	Dana 18.07.2005. godine preuzeto iz zk. ul. broj 91 iste k.o.

51.	390/96	Šuma Velika kosa; Šuma	----	13	58	----	13	58	Dana 18.07.2005. godine preuzeto iz zk. ul. broj 91 iste k.o.
52.	390/97	Šuma Trešnjevac; Šuma	0001	92	93	0001	92	93	Dana 18.07.2005. godine preuzeto iz zk. ul. broj 91 iste k.o.
53.	390/98	Šuma Slatina; Šuma	0002	70	69	0002	70	69	Dana 18.07.2005. godine preuzeto iz zk. ul. broj 91 iste k.o.
54.	699/34	Šuma Ratište; Šuma	----	52	92	----	52	92	Dana 18.07.2005. godine preuzeto iz zk. ul. broj 91 iste k.o.
55.	390/1	Šuma Velika kosa; Šuma	0135	52	47	0135	52	47	Dana 18.07.2005. godine preuzeto iz zk. ul. broj 91 iste k.o.
56.	390/99	Oranica Velika kosa; Oranica	0002	13	00	0002	13	00	Dana 18.07.2005. godine preuzeto iz zk. ul. broj 91 iste k.o.
57.	390/132	Šuma Ljenčište; Šuma	----	25	63	----	25	63	Dana 18.07.2005. godine preuzeto iz zk. ul. broj 91 iste k.o.
58.	390/134	Šuma Rovište; Šuma	0001	26	66	0001	26	66	Dana 18.07.2005. godine preuzeto iz zk. ul. broj 91 iste k.o.
59.	390/139	Šuma Rovište; Šuma	0001	23	16	0001	23	16	Dana 18.07.2005. godine preuzeto iz zk. ul. broj 91 iste k.o.
60.	390/143	Šuma Poljana; Šuma	----	91	77	----	91	77	Dana 18.07.2005. godine preuzeto iz zk. ul. broj 91 iste k.o.
61.	390/145	Šuma Krčevina; Šuma	----	23	79	----	23	79	Dana 18.07.2005. godine preuzeto iz zk. ul. broj 91 iste k.o.
62.	390/146	Šuma Trešnjevac; Šuma	0004	03	22	0004	03	22	Dana 18.07.2005. godine preuzeto iz zk. ul. broj 91 iste k.o.
63.	390/148	Šuma Trešnjevac; Šuma	----	69	26	----	69	26	Dana 18.07.2005. godine preuzeto iz zk. ul. broj 91 iste k.o.
64.	390/151	Šuma Ljenčište; Šuma	----	86	01	----	86	01	Dana 18.07.2005. godine preuzeto iz zk. ul. broj 91 iste k.o.
65.	699/55	Šuma Cerova kosa; Šuma	----	55	96	----	55	96	Dana 18.07.2005. godine preuzeto iz zk. ul. broj 91 iste k.o.
66.	699/56	Njiva Kučerina ; Njiva	----	92	96	----	92	96	Dana 18.07.2005. godine preuzeto iz zk. ul. broj 91 iste k.o.
67.	699/90	Put za kestenište; Put	----	06	34	----	06	34	Dana 18.07.2005. godine preuzeto iz zk. ul. broj 91 iste k.o.
68.	699/98	Pašnjak Krčevina; Pašnjak	----	78	07	----	78	07	Dana 18.07.2005. godine preuzeto iz zk. ul. broj 91 iste k.o.
69.	699/100	Njiva Kupusište; Njiva	----	40	14	----	40	14	Dana 18.07.2005. godine preuzeto iz zk. ul. broj 91 iste k.o.
70.	699/101	Njiva Njiva; Njiva	----	59	31	----	59	31	Dana 18.07.2005. godine preuzeto iz zk. ul. broj 91 iste k.o.

71.	699/103	Pašnjak Brijeg; Pašnjak	---	14	78	---	14	78	Dana 18.07.2005. godine preuzeto iz zk. ul. broj 91 iste k.o.
72.	699/104	Njiva Rožište; Njiva	---	54	14	---	54	14	Dana 18.07.2005. godine preuzeto iz zk. ul. broj 91 iste k.o.
73.	699/105	Put; Put	---	10	39	---	10	39	Dana 18.07.2005. godine preuzeto iz zk. ul. broj 91 iste k.o.
74.	699/106	Voćnjak Vočar; Voćnjak	---	13	04	---	13	04	Dana 18.07.2005. godine preuzeto iz zk. ul. broj 91 iste k.o.
75.	699/107	Pašnjak Pašnjak; Pašnjak	---	06	84	---	06	84	Dana 18.07.2005. godine preuzeto iz zk. ul. broj 91 iste k.o.
76.	699/108	Pašnjak Rožište; Pašnjak	---	14	79	---	14	79	Dana 18.07.2005. godine preuzeto iz zk. ul. broj 91 iste k.o.
77.	699/109	Pašnjak Krčevina; Pašnjak	---	31	55	---	31	55	Dana 18.07.2005. godine preuzeto iz zk. ul. broj 91 iste k.o.
78.	699/110	Pašnjak Krčevina; Pašnjak	---	29	72	---	29	72	Dana 18.07.2005. godine preuzeto iz zk. ul. broj 91 iste k.o.
79.	699/111	Pašnjak Krčevina; Pašnjak	---	12	25	---	12	25	Dana 18.07.2005. godine preuzeto iz zk. ul. broj 91 iste k.o.
80.	699/64	Pašnjak Kučerina; Pašnjak	---	15	21	---	15	21	Dana 18.07.2005. godine preuzeto iz zk. ul. broj 91 iste k.o.
81.	699/65	Njiva Kučerina; Njiva	---	54	65	---	54	65	Dana 18.07.2005. godine preuzeto iz zk. ul. broj 91 iste k.o.
82.	699/66	Pašnjak Kučerina; Pašnjak	---	54	85	---	54	85	Dana 18.07.2005. godine preuzeto iz zk. ul. broj 91 iste k.o.
83.	699/67	Šuma Kučerina; Šuma	---	04	90	---	04	90	Dana 18.07.2005. godine preuzeto iz zk. ul. broj 91 iste k.o.
84.	699/68	Šuma Cerina kosa; Šuma	---	28	42	---	28	42	Dana 18.07.2005. godine preuzeto iz zk. ul. broj 91 iste k.o.
85.	699/69	Pašnjak Šikara; Pašnjak	---	14	11	---	14	11	Dana 18.07.2005. godine preuzeto iz zk. ul. broj 91 iste k.o.
86.	699/60	Šuma Gajić; Šuma	0001	43	86	0001	43	86	Dana 18.07.2005. godine preuzeto iz zk. ul. broj 91 iste k.o.
87.	699/113	Njiva Pašnjak; Njiva	---	09	40	---	09	40	Dana 18.07.2005. godine preuzeto iz zk. ul. broj 91 iste k.o.
88.	390/160	Šuma	---	06	83	---	06	83	Dana 18.07.2005. godine preuzeto iz zk. ul. broj 91 iste k.o. Detaljnije pogledati A2 List, redni broj 4
89.	390/162	Pašnjak Strana; Pašnjak	---	54	66	---	54	66	Dana 18.07.2005. godine preuzeto iz zk. ul. broj 91 iste k.o.



90.	390/163	Šuma Strana; Šuma	---	10	77	---	10	77	Dana 18.07.2005. godine preuzeto iz zk. ul. broj 91 iste k.o.
91.	390/164	Šuma Brdo; Šuma	---	26	73	---	26	73	Dana 18.07.2005. godine preuzeto iz zk. ul. broj 91 iste k.o.
92.	390/166	Šuma Rožište; Šuma	---	50	55	---	50	55	Dana 18.07.2005. godine preuzeto iz zk. ul. broj 91 iste k.o.
93.	390/167	Pašnjak Krčevina; Pašnjak	---	14	58	---	14	58	Dana 18.07.2005. godine preuzeto iz zk. ul. broj 91 iste k.o.
94.	390/168	Njiva Krčevina; Njiva	---	14	78	---	14	78	Dana 18.07.2005. godine preuzeto iz zk. ul. broj 91 iste k.o.
95.	390/170	Pašnjak Gradina; Pašnjak	---	22	58	---	22	58	Dana 18.07.2005. godine preuzeto iz zk. ul. broj 91 iste k.o.
96.	390/171	Šuma Gradina; Šuma	---	06	19	---	06	19	Dana 18.07.2005. godine preuzeto iz zk. ul. broj 91 iste k.o.
97.	390/172	Pašnjak Gradina; Pašnjak	---	30	57	---	30	57	Dana 18.07.2005. godine preuzeto iz zk. ul. broj 91 iste k.o.
98.	390/173	Voćar Voćnjak; Voćnjak	---	20	00	---	20	00	Dana 18.07.2005. godine preuzeto iz zk. ul. broj 91 iste k.o.
99.	390/174	Šuma Oskoruša; Šuma	---	04	95	---	04	95	Dana 18.07.2005. godine preuzeto iz zk. ul. broj 91 iste k.o.
100.	390/175	Šuma uz Voćar; Šuma	---	07	65	---	07	65	Dana 18.07.2005. godine preuzeto iz zk. ul. broj 91 iste k.o.
101.	390/176	Pašnjak Veliko Brdo; Pašnjak	0001	14	39	0001	14	39	Dana 18.07.2005. godine preuzeto iz zk. ul. broj 91 iste k.o.
102.	390/177	Njiva Veliko Brdo; Njiva	---	09	50	---	09	50	Dana 18.07.2005. godine preuzeto iz zk. ul. broj 91 iste k.o.
103.	390/184	Šuma Bašta; Šuma	---	08	40	---	08	40	Dana 18.07.2005. godine preuzeto iz zk. ul. broj 91 iste k.o.
104.	390/185	Šuma Bašta; Šuma	---	09	00	---	09	00	Dana 18.07.2005. godine preuzeto iz zk. ul. broj 91 iste k.o.
105.	390/169	Pašnjak Gradina; Pašnjak	---	32	17	---	32	17	Dana 18.07.2005. godine preuzeto iz zk. ul. broj 91 iste k.o.
106.	390/189	Pašnjak Krčevina; Pašnjak	---	14	00	---	14	00	Dana 18.07.2005. godine preuzeto iz zk. ul. broj 91 iste k.o.
107.	378/33	Pašnjak Strana; Pašnjak	---	78	72	---	78	72	Dana 18.07.2005. godine preuzeto iz zk. ul. broj 91 iste k.o.
108.	378/34	Šuma Palučak; Šuma	---	37	55	---	37	55	Dana 18.07.2005. godine preuzeto iz zk. ul. broj 91 iste k.o.
109.	378/35	Šuma Ljeskar; Šuma	---	47	13	---	47	13	Dana 18.07.2005. godine preuzeto iz zk. ul. broj 91 iste k.o.

110.	378/36	Šuma Palučak; Šuma	----	03	35	----	03	35	Dana 18.07.2005. godine preuzeto iz zk. ul. broj 91 iste k.o.
111.	378/37	Šuma Palučak; Šuma	----	35	35	----	35	35	Dana 18.07.2005. godine preuzeto iz zk. ul. broj 91 iste k.o.
112.	378/38	Šuma Palučak; Šuma	----	07	69	----	07	69	Dana 18.07.2005. godine preuzeto iz zk. ul. broj 91 iste k.o.
113.	378/39	Pašnjak Ivanovac; Pašnjak	----	46	75	----	46	75	Dana 18.07.2005. godine preuzeto iz zk. ul. broj 91 iste k.o.
114.	378/40	Voćnjak Ivanovac; Voćnjak	----	13	99	----	13	99	Dana 18.07.2005. godine preuzeto iz zk. ul. broj 91 iste k.o.
115.	378/41	Njiva Ivanovac; Njiva	----	34	57	----	34	57	Dana 18.07.2005. godine preuzeto iz zk. ul. broj 91 iste k.o.
116.	378/42	Šuma Ivanovac; Šuma	----	09	99	----	09	99	Dana 18.07.2005. godine preuzeto iz zk. ul. broj 91 iste k.o.
117.	378/43	Njiva Strana; Njiva	----	53	73	----	53	73	Dana 18.07.2005. godine preuzeto iz zk. ul. broj 91 iste k.o.
118.	378/44	Voćnjak Strana; Voćnjak	----	19	58	----	19	58	Dana 18.07.2005. godine preuzeto iz zk. ul. broj 91 iste k.o.
119.	149/41	Pašnjak Ograda; Pašnjak	----	02	21	----	02	21	Dana 18.07.2005. godine preuzeto iz zk. ul. broj 91 iste k.o.
120.	149/45	Pašnjak Majna; Pašnjak	----	14	27	----	14	27	Dana 18.07.2005. godine preuzeto iz zk. ul. broj 91 iste k.o.
121.	149/48	Pašnjak Majna; Pašnjak	----	10	96	----	10	96	Dana 18.07.2005. godine preuzeto iz zk. ul. broj 91 iste k.o.
122.	390/178	Šuma Trešnjevac; Šuma	0002	04	80	0002	04	80	Dana 18.07.2005. godine preuzeto iz zk. ul. broj 91 iste k.o.
123.	390/179	Pašnjak Trešnjevac; Pašnjak	----	62	15	----	62	15	Dana 18.07.2005. godine preuzeto iz zk. ul. broj 91 iste k.o.
124.	390/128	Voćnjak Ograda; Voćnjak	----	26	64	----	26	64	Dana 18.07.2005. godine preuzeto iz zk. ul. broj 91 iste k.o.
125.	390/192	Voćnjak Ograda; Voćnjak	----	12	02	----	12	02	Dana 18.07.2005. godine preuzeto iz zk. ul. broj 91 iste k.o.
126.	390/193	Njiva	----	01	75	----	01	75	Dana 18.07.2005. godine preuzeto iz zk. ul. broj 91 iste k.o. Detaljnije pogledati A2 List, redni broj 6
127.	699/121	Njiva	----	02	40	----	02	40	Dana 18.07.2005. godine preuzeto iz zk. ul. broj 91 iste k.o. Detaljnije pogledati A2 List, redni broj 5
128.	699/126	Njiva Trnjica; Njiva	----	00	60	----	00	60	Dana 18.07.2005. godine preuzeto iz zk. ul. broj 91 iste k.o.

129.	390/84-A	Šuma Plečina; Šuma	----	95	00	----	95	00	Dana 19.07.2005. godine preuzeto iz zk. ul. broj 91 iste k.o.
130.	390/170-A	Šuma Seničište; Šuma	----	76	16	----	76	16	Dana 19.07.2005. godine preuzeto iz zk. ul. broj 91 iste k.o.
131.	390/173-A	Šuma Rovište; Šuma	----	09	00	----	09	00	Dana 19.07.2005. godine preuzeto iz zk. ul. broj 91 iste k.o.
132.	699/1	Cerova kosa; Šuma	0645	62	24	0645	62	24	Primljeno 25.08. 2006. DNEVNIK 076-0-DN-06- 000 809
133.	699/137	Cerova kosa; Šuma	----	17	80	----	17	80	Primljeno 25.08. 2006. DNEVNIK 076-0-DN-06- 000 809


## B Vlasnički list

Rbr	U P I S I	Primjedba
1.	<p>Udio: 1/1      Tip: Vlasništvo</p> <p>Nezavisna Država Hrvatska, Adresa:      Novi Grad, Nepoznata bb;</p> <p>JMB: null</p> <p>Povodom sastavljanja gruntovnice godine 1887 uknjižen je kao vlasnik u A I označenih nekretnina:</p> <p>1. Bosansko hercegovački zemaljski erar</p> <p>Vidi 2 promjena imena</p> <hr/> <p>Primljeno dne 26. septembra 1921 Dn 820/21</p> <p>Ubilježuje se ispravak imena vlasnika pod tek. br. 1. tako da isti ima glasiti ovako</p> <p>2. Državni erar Kraljevine Srba, Hrvata i Slovenaca namjesto Bosansko hercegovački zemeljski erar</p> <p>Vidi 3 promjena imena</p> <hr/> <p>Pr. 19. novembra 1930 Dn 1722/30</p> <p>Ubilježuje se ispravak imena vlasnika pod 1. tako da glasi: 3. Državni erar Kraljevine Jugoslavije</p> <p>Vidi 4 promjena imena</p> <hr/> <p>Pr. 5. listopada 1942 Z. 460/42</p> <p>Na temelju okružnice Ministarstva Pravosuđa i Bogoštovlja u Zagrebu od 11. prosinca 1941. br. 90714/41 promjenjuje se ime vlasnika pod tek. br. 3 na:</p> <p>4. Nezavisna Država Hrvatska</p>	<p>Dana 18.07.2005. godine preuzeto iz zk. ul. broj 91 iste k.o.</p>

## C Teretni list

Rbr	U P I S I	Iznos (KM)	Primjedba
	Nema tereta.		

Potpis referenta: \_\_\_\_\_





Република Српска  
Републичка управа за геодетске  
и имовинско-правне послове  
Бања Лука

**ПОДРУЧНА ЈЕДИНИЦА  
НОВИ ГРАД**

Општина: **НОВИ ГРАД**  
Катастарски срез: **НОВИ ГРАД**  
Катастарска општина: **Добрљин**  
Број: **21.33/952.1-1-2839/2009**  
Датум: **11. 11. 2009**

На основу члана 10. став 1. Закона о одржавању премјера и катастра земљишта ("Службени гласник Републике Српске", број 19/96), на захтјев

**ПЈ НОВИ ГРАД**  
из ,  
издаје се

**ПОСЈЕДОВНИ ЛИСТ - ПРЕПИС**  
**број: 398 / 3**

Подаци о посједнику на земљишту			
Матични број	Индикације посједника	Сједиште или пребивалиште и адреса	Дио посјела
0000000001969	БУНДАЛО МИЛОША МИЛАН ПОСЈЕДНИК	ДОБРЉИН	1/1

Подаци о земљишту									
Блок	Број парцеле	План Скица	Потес Култура	Класа	Површина м2	Приход	СП Припис	Примједба	
	667 1	006 008	ОКУЋНИЦА двориште		136	.00	0/ 0 172		
	1		кућа		73	.00	0/ 0 172		
	2	000 000	ОКУЋНИЦА двориште		55	.00	0/ 0 398		
	1		кућа		144	.00	0/ 0 398		
	3	000 000	ПРОЛАЗ шкарпа		78	.00	0/ 0 399		
					486	.00			

Накнада је ослобођена на основу члана 7. Закона о накнадама за коришћење података премјера и катастра некретнина и вршење услуга у области премјера и катастра некретнина ("Службени гласник РС", бр. 19/96).



Шеф подручне јединице:

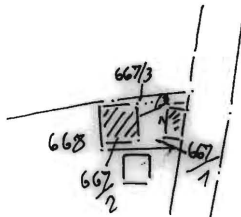
Подручна јединица Д. Grod

# КОПИЈА КАТАСТАРСКОГ ПЛАНА

Размјера 1: 2.500

Δ

С



**Катастарски подаци:**

Број посједовног листа	Број парцеле		Култура и класа	м <sup>2</sup>	Посједник
	Нови премјер	Стари премјер			
398	667/1		Dvorište	136	Bundalo Mioda Midač Dobričin
			Kuća	73	
	667/2		Dvorište	55	
			Kuća	144	
	667/3		Prolaz	78	
				486	

Мјесто и датум: Д. Grod 13. 11. 2009

Израдио:



Одговорна: -4