



Commission for Real Property Claims of Displaced Persons and Refugees

6

Opština : NOVI GRAD-SARAJEVO

UNIJET / OVAZ PL KAO STANJE
31 12 1999

Posjedovni list : 1011

Computer : SAR-INVENT5

ID : 12

Date : 10/20/2009

Katastarski srez SARAJEVO

Katastarska opština NOVO SARAJEVO III

Katbr.	Posjedni	DIO	SV
10789	SEKRETARIJAT ZA NARODNU ODBRANU SARAJEVO	1/1	D

PL 2079
909/2 - 7

1262

Dio	Blok	Osnb	Podb	Brpl	Brsk	Naziv parcel	Kultura	Klasa	Površina	Br.prom.
0	81	0	3	286	P	TOLJATIJA	Kuća i zgrada	0	5 96	37/76
0	84	0	3	286	P	TOLJATIJA	Kuća i zgrada	0	6 02	37/76
0	909	0	6	425		PRVOMAJSKA	Gradilište	0	3 91 14	3/75
0	1039	0	6	429		VLAJKINO	Pa[n]jak	1	9 11	29/84
0	1040	0	6	429		PRVOMAJSKA	Njiva	4	8 72	
0	1822	1	11	451		MOJMILO VOJNI	Pa[n]jak	2	9 84 44	26/84
0	1822	3	11	451		MOJMILO VOJNI	Kuća i zgrada	0	7	20/80
							Pa[n]jak	1	1 26	20/80
0	1822	4	11	451		MOJMILO VOJNI	Park	0	5 94 37	9/89
0	1822	5	11	451		MOJMILO VOJNI	Park	0	3 42 83	4/90
0	1822	6	11	451		MOJMILO VOJNI	Kuća i zgrada	0	2 31	4/90
0	1822	7	11	451		MOJMILO VOJNI	Kuća i zgrada	0	2 25	4/90
0	1822	8	11	451		MOJMILO VOJNI	Kuća i zgrada	0	2 25	4/90
0	1822	9	11	451		MOJMILO VOJNI	Kuća i zgrada	0	2 25	4/90
0	1822	10	11	451		MOJMILO VOJNI	Ost.neplošno zem.	0	39 39	4/90
0	1822	11	11	451		MOJMILO VOJNI	Kuća i zgrada	0	2 28	4/90
0	1822	12	11	451		MOJMILO VOJNI	Kuća i zgrada	0	2 19	4/90
0	1822	13	11	451		MOJMILO VOJNI	Kuća i zgrada	0	2 12	4/90
0	1822	14	11	451		MOJMILO VOJNI	Kuća i zgrada	0	2 14	4/90
0	1822	15	11	451		MOJMILO VOJNI	Kuća i zgrada	0	2 26	4/90
0	1822	16	11	451		MOJMILO VOJNI	Kuća i zgrada	0	2 25	4/90
0	1822	17	11	451		MOJMILO VOJNI	Kuća i zgrada	0	25 57	4/90
0	1822	18	11	451		MOJMILO VOJNI	Kuća i zgrada	0	2 85	4/90

OTPIŠ

Dio	Blok	Osnb	Podb	Brpl	Brsk	Naziv parcel	Kultura	Klasa	Površina	Br.prom.
0	1822	19	11	451	MOJMILO VOJNI	Kuća i zgrada	0	2 83	4/90	
0	1822	20	11	451	MOJMILO VOJNI	Kuća i zgrada	0	2 85	4/90	OTPIŠ
0	1822	21	11	451	MOJMILO VOJNI	Kuća i zgrada	0	3 11	4/90	
0	1822	22	11	451	MOJMILO VOJNI	Kuća i zgrada	0	3 10	4/90	
0	1822	23	11	451	MOJMILO VOJNI	Kuća i zgrada	0	3 10	4/90	
0	1822	24	11	451	MOJMILO VOJNI	Kuća i zgrada	0	3 10	4/90	
0	1822	25	11	451	MOJMILO VOJNI	Kuća i zgrada	0	3 04	4/90	
0	1822	26	11	451	MOJMILO VOJNI	Kuća i zgrada	0	2 33	4/90	
0	1822	39	11	451	MOJMILO VOJNI	Pa(njak	2	43	102/86	
0	1822	41	11	451	MOJMILO VOJNI	Pa(njak	2	49	102/86	
0	2983	0	14	484	MLAKVE	Kuća i zgrada	0	3 48		
						Dvoriste	0	10 30		
0	2984	0	14	484	MLAKVE	Vo(njak	2	33 54		
0	2985	1	14	484	MLAKVE	Vo(njak	2	20 95	27/82	
0	2985	2	14	484	MLAKVE	Vo(njak	2	8	27/82	
0	2989	3	14	485	MLAKVE	Pa(njak	2	16	26/82	
0	2990	2	14	485	MLAKVE	Uma	5	4 69	26/82	
0	2998	0	14	483	OZRENSKA	Trafostanica	0	6		OTPIŠ
0	3318	1	11	451	MOJMILO VOJNI	Ulica	0	1 59 55	4/90	
0	3318	2	11	451	MOJMILO VOJNI	Ulica	0	34 22	4/90	
						Pa(njak	1	47	102/86	
Pov. Ukupno:								27 25 91		

B O S N A I H E R C E G O V I N A
 FEDERACIJA BOSNE I HERCEGOVINE
 KANTON SARAJEVO
 OPĆINA NOVI GRAD
 Načelnik Općine
 Služba za imovinsko-pravne, geodetske
 poslove i katastar nekretnina

Broj: 07-30-
 Datum, 01.10.2009.

PREPIS POSJEDOVNOG LISTA 1011/12


Katastarski srez: Sarajevo
 Katastarska općina: Novo Sarajevo III

Strana: 1

Kat.broj	Prezime i ime i adresa korisnika	Dio posjeda	SV	Sp.prom/god	Mjesto stan.
10789	SEKRETARIJAT ZA NARODNU ODBRANU SARAJEVO	1/1	D		450 130

Parcela	Naziv	Naziv	Površina	Katastarski	Prin.	Spisak
Dio Osnov Pbr. Pln.Skc. parcele		kulture	ha a m2	prihod	Pl.Sek.	pr/g
81	3 286 P TOLJATIJA	Kuća i zgrada	5 96		1061 2	37/76
84	3 286 P TOLJATIJA	Kuća i zgrada	6 02		1061 2	37/76
909	1 6 479 PRNJAVORSKA	Gradilište	2 19 84		1011 2	149/02
1039	1 6 479 PRNJAVORSKA	Pašnjak	1 5 81	11,62	1011 2	149/02
1822	1 17 456 MOJMILO-VOJNIČKO	Pašnjak	2 5 41 43	1.353,58	1011 1	6/03
1822	3 11 451 MOJMILO VOJNI	Kuća i zgrada	7		1011 2	20/80
		Pašnjak	1 1 26	2,52	1011 2	20/80
1822	4 11 451 MOJMILO VOJNI	Park	5 68 77		1011 2	56/08
1822	5 11 451 MOJMILO VOJNI	Park	3 42 83		1011 2	4/90
1822	6 11 451 MOJMILO VOJNI	Kuća i zgrada	2 31		1011 2	4/90
1822	7 11 451 MOJMILO VOJNI	Kuća i zgrada	2 25		1011 2	4/90
1822	8 11 451 MOJMILO VOJNI	Kuća i zgrada	2 25		1011 2	4/90
1822	9 11 451 MOJMILO VOJNI	Kuća i zgrada	2 25		1011 2	4/90
1822	10 11 451 MOJMILO VOJNI	Ost.neploдно z	39 39		1011 2	4/90
1822	11 11 451 MOJMILO VOJNI	Kuća i zgrada	2 28		1011 2	4/90
1822	12 11 451 MOJMILO VOJNI	Kuća i zgrada	2 19		1011 2	4/90
1822	13 11 451 MOJMILO VOJNI	Kuća i zgrada	2 12		1011 2	4/90
1822	14 11 451 MOJMILO VOJNI	Kuća i zgrada	2 14		1011 2	4/90
1822	15 11 451 MOJMILO VOJNI	Kuća i zgrada	2 26		1011 2	4/90
1822	16 11 451 MOJMILO VOJNI	Kuća i zgrada	2 25		1011 2	4/90
1822	18 11 451 MOJMILO VOJNI	Kuća i zgrada	2 85		1011 2	4/90
1822	19 11 451 MOJMILO VOJNI	Kuća i zgrada	2 83		1011 2	4/90
1822	21 11 451 MOJMILO VOJNI	Kuća i zgrada	3 11		1011 2	4/90
1822	22 11 451 MOJMILO VOJNI	Kuća i zgrada	3 10		1011 2	4/90
1822	23 11 451 MOJMILO VOJNI	Kuća i zgrada	3 10		1011 2	4/90
1822	24 11 451 MOJMILO VOJNI	Kuća i zgrada	3 10		1011 2	4/90
1822	25 11 451 MOJMILO VOJNI	Kuća i zgrada	3 04		1011 2	4/90
		Park	1 52		1011 2	38/08
1822	26 11 451 MOJMILO VOJNI	Kuća i zgrada	2 33		1011 2	4/90
1822	39 11 451 MOJMILO VOJNI	Pašnjak	2 43	1,08	2 102/86	
1822	41 11 451 MOJMILO VOJNI	Pašnjak	2 49	1,23	2 102/86	
1822	42 18 496 SOS KINDERDORF	Dvorište	1 50 40		2 2/98	
1822	46 18 496 SOS KINDERDORF	Kuća i zgrada	99		2 2/98	
		Pašnjak	2 25 30	63,25	1011 1	59/01
1822	47 18 496 SOS KINDERDORF	Kuća i zgrada	57		2 2/98	
1822	48 18 496 SOS KINDERDORF	Kuća i zgrada	91		2 2/98	

Parcela			Naziv	Naziv	Površina		Katastarski	Prin.	Spisak	
Dio	Osnov	Pbr.	Pln.Skc.	parcele	kulture	ha	a m2	prihod	Pl.Sek.	pr/g
1822	49	18	496	SOS KINDERDORF	Kuća i zgrada	60			2	2/98
1822	50	18	496	SOS KINDERDORF	Kuća i zgrada	92			2	2/98
1822	51	18	496	SOS KINDERDORF	Kuća i zgrada	92			2	2/98
1822	52	18	496	SOS KINDERDORF	Kuća i zgrada	93			2	2/98
1822	53	18	496	SOS KINDERDORF	Kuća i zgrada	93			2	2/98
1822	54	18	496	SOS KINDERDORF	Kuća i zgrada	93			2	2/98
1822	55	18	496	SOS KINDERDORF	Kuća i zgrada	93			2	2/98
1822	56	18	496	SOS KINDERDORF	Kuća i zgrada	93			2	2/98
1822	57	18	496	SOS KINDERDORF	Kuća i zgrada	93			2	2/98
1822	58	18	496	SOS KINDERDORF	Kuća i zgrada	92			2	2/98
1822	59	18	496	SOS KINDERDORF	Kuća i zgrada	93			2	2/98
1822	60	18	496	SOS KINDERDORF	Kuća i zgrada	93			2	2/98
1822	61	18	496	SOS KINDERDORF	Kuća i zgrada	92			2	2/98
1822	62	18	496	SOS KINDERDORF	Kuća i zgrada	93			2	2/98
1822	63	18	496	SOS KINDERDORF	Kuća i zgrada	86			2	2/98
1822	64	18	496	SOS KINDERDORF	Kuća i zgrada	90			2	2/98
1822	65	18	496	SOS KINDERDORF	Kuća i zgrada	61			2	2/98
1822	73	17	456	MOJMILO-VOJNIČKO	Gradilište	12			1011 1	6/03
1822	75	11	451	MOJMILO VOJNI	Gradilište	7 91			1011 2	56/08
2983		14	484	MLAKVE	Kuća i zgrada	3 48			2	
					Dvorište	10 30			2	
2984		14	484	MLAKVE	Voćnjak	2 33 54	268,32		2	
2985	1	14	484	MLAKVE	Voćnjak	2 20 95	167,60	1011 2	27/82	
2985	2	14	484	MLAKVE	Voćnjak	2 8	0,64	1011 2	27/82	
2989	3	14	485	MLAKVE	Pašnjak	2 16	0,40	1011 2	26/82	
2990	2	14	485	MLAKVE	Šuma	5 4 69	10,32	1011 2	26/82	
3318	1	11	451	MOJMILO VOJNI	Ulica	1 59 43		1011 2	73/01	
3318	2	11	451	MOJMILO VOJNI	Ulica	34 22		2	4/90	
					Pašnjak	1 47	0,94	2	102/86	
.....										
Ukupno:						22 48 12	1.881,50			



Po ovlaštenju Načelnika
 pomoćnik Načelnika
Jasmina Horo
 Jasmina Horo dipl.pravnik

B O S N A I H E R C E G O V I N A
 FEDERACIJA BOSNE I HERCEGOVINE
 KANTON SARAJEVO
 OPĆINA NOVI GRAD
 Načelnik Općine
 Služba za imovinsko-pravne, geodetske
 poslove i katastar nekretnina

Broj: 07-30-
 Datum, 18.11.2009.

ZA IDENTIFIKACIJU

IZVOD IZ POSJEDOVNOG LISTA 1011/12

Katastarski srez: Sarajevo
 Katastarska općina: Novo Sarajevo III

Strana: 1

Kat.broj	Prezime i ime i adresa korisnika	Dio posjeda	SV	Sp.prom/god	Mjesto stan.
10789	SEKRETARIJAT ZA NARODNU ODBRANU SARAJEVO	1/1	D		450 130

Parcela Dio Osnov Pbr. Pln.Skc.	Naziv parcele	Naziv kulture	Kl.	Površina ha a m2	Katastarski prihod	Prin. Pl.Sek.	Spisak pr/g
1822 42 18 496	SOS KINDERDORF	Dvorište		1 50 40		2	2/98
1822 46 18 496	SOS KINDERDORF	Kuća i zgrada Pašnjak	2	99 } 25 30 } ²⁹	63,25	1011 1	2/98 59/01
1822 47 18 496	SOS KINDERDORF	Kuća i zgrada		57		2	2/98
1822 48 18 496	SOS KINDERDORF	Kuća i zgrada		91		2	2/98
1822 49 18 496	SOS KINDERDORF	Kuća i zgrada		60		2	2/98
1822 50 18 496	SOS KINDERDORF	Kuća i zgrada		92		2	2/98
1822 51 18 496	SOS KINDERDORF	Kuća i zgrada		92		2	2/98
1822 52 18 496	SOS KINDERDORF	Kuća i zgrada		93		2	2/98
1822 53 18 496	SOS KINDERDORF	Kuća i zgrada		93		2	2/98
1822 54 18 496	SOS KINDERDORF	Kuća i zgrada		93		2	2/98
1822 55 18 496	SOS KINDERDORF	Kuća i zgrada		93		2	2/98
1822 56 18 496	SOS KINDERDORF	Kuća i zgrada		93		2	2/98
1822 57 18 496	SOS KINDERDORF	Kuća i zgrada		93		2	2/98
1822 58 18 496	SOS KINDERDORF	Kuća i zgrada		92		2	2/98
1822 59 18 496	SOS KINDERDORF	Kuća i zgrada		93		2	2/98
1822 60 18 496	SOS KINDERDORF	Kuća i zgrada		93		2	2/98
1822 61 18 496	SOS KINDERDORF	Kuća i zgrada		92		2	2/98
1822 62 18 496	SOS KINDERDORF	Kuća i zgrada		93		2	2/98
1822 63 18 496	SOS KINDERDORF	Kuća i zgrada		86		2	2/98
1822 64 18 496	SOS KINDERDORF	Kuća i zgrada		90		2	2/98
1822 65 18 496	SOS KINDERDORF	Kuća i zgrada		61		2	2/98
1822 73 17 456	MOJMILO-VOJNIČKO	Gradilište		12		1011 1	6/03
1822 75 11 451	MOJMILO VOJNI	Gradilište		7 91		1011 2	56/08
2983	14 484 MLAKVE	Kuća i zgrada Dvorište		3 48 10 30		2	
2984	14 484 MLAKVE	Voćnjak	2	33 54	268,32	2	
2985	1 14 484 MLAKVE	Voćnjak	2	20 95	167,60	1011 2	27/82
2985	2 14 484 MLAKVE	Voćnjak	2	8	0,64	1011 2	27/82
2989	3 14 485 MLAKVE	Pašnjak	2	16	0,40	1011 2	26/82
2990	2 14 485 MLAKVE	Šuma	5	4 69	10,32	1011 2	26/82
2339 } 3318	1 11 451 MOJMILO VOJNI	Ulica		1 59 43		1011 2	73/01
3318	2 11 451 MOJMILO VOJNI	Ulica Pašnjak	1	34 22 47	0,94	2	4/90 102/86


1380/26, 118 1158, 1160, 1161, 1162, 1163, 1164, 1165, 66, 67, 68, 69,

1380/70, 171 172 173 174 175, 176

Parcela	Naziv	Naziv	Površina	Katastarski	Prin.	Spisak
Dio Osnov Pbr. Pln.Skc. parcele		kulture	Kl. ha a m2	prihod	Pl.Sek.	pr/g
					
Ukupno:			4 68 54		511,47	

Ostale parcele na zahtjev stranke kao nepotrebne izostavljene

Izvod se izdaje radi regulisanja dokaza posjeda
i u druge svrhe se ne može upotrijebiti

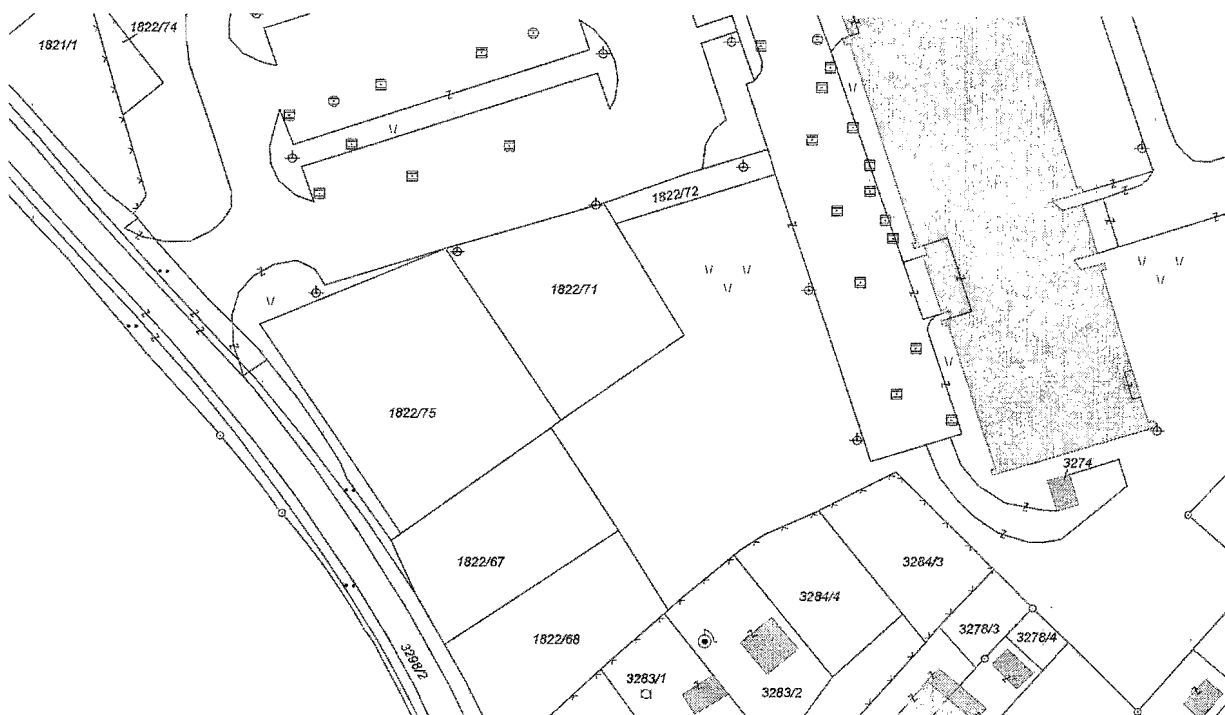


Po ovlaštenju Načelnika
pomoćnik Načelnika
Jasmina Horo
Jasmina Horo dipl.pravnik

Napomena: promjene u ovom PL-u, koje su izvršene nakon 31.12.1991. su Vam dostavljene u obliku kopije planova sa identifikacijom gruntovnog stanja.

KOPIJA KATASTARSKOG PLANA

Razmjera 1 : 1000




Naknada po Tar.br.7 Tarifne naknade za korištenje podataka premjera, katastra nekretnina, katastra zemljišta i vršenje usluge ("Sl.list SRBiH", br. 38/85) u iznosu od KM i naknada po Tar.br. tarifne naknade za korištenje podataka premjera, katastra nekretnina, katastra zemljišta i vršenja usluga ("Sl. glasnik općine" Sarajevo, br. u iznosu od 0 KM uplaćene su na odgovarajući račun i zavedene u spisku porudžbina pod brojem: 07-30-6- /2009. godine

Katastarski podaci:

Pl	Parcela	Naziv parcele	Kultura	ha	a m ²	Naziv posjednika - korisnika	Adresa	Dio posjeda
1011	1822/75	MOJMILO VOJNI	Gradilište	7	91	SEKRETARIJAT ZA NARODNU ODBRA SARAJEVO		1/1

Sarajevo, 19.11.2009. godine

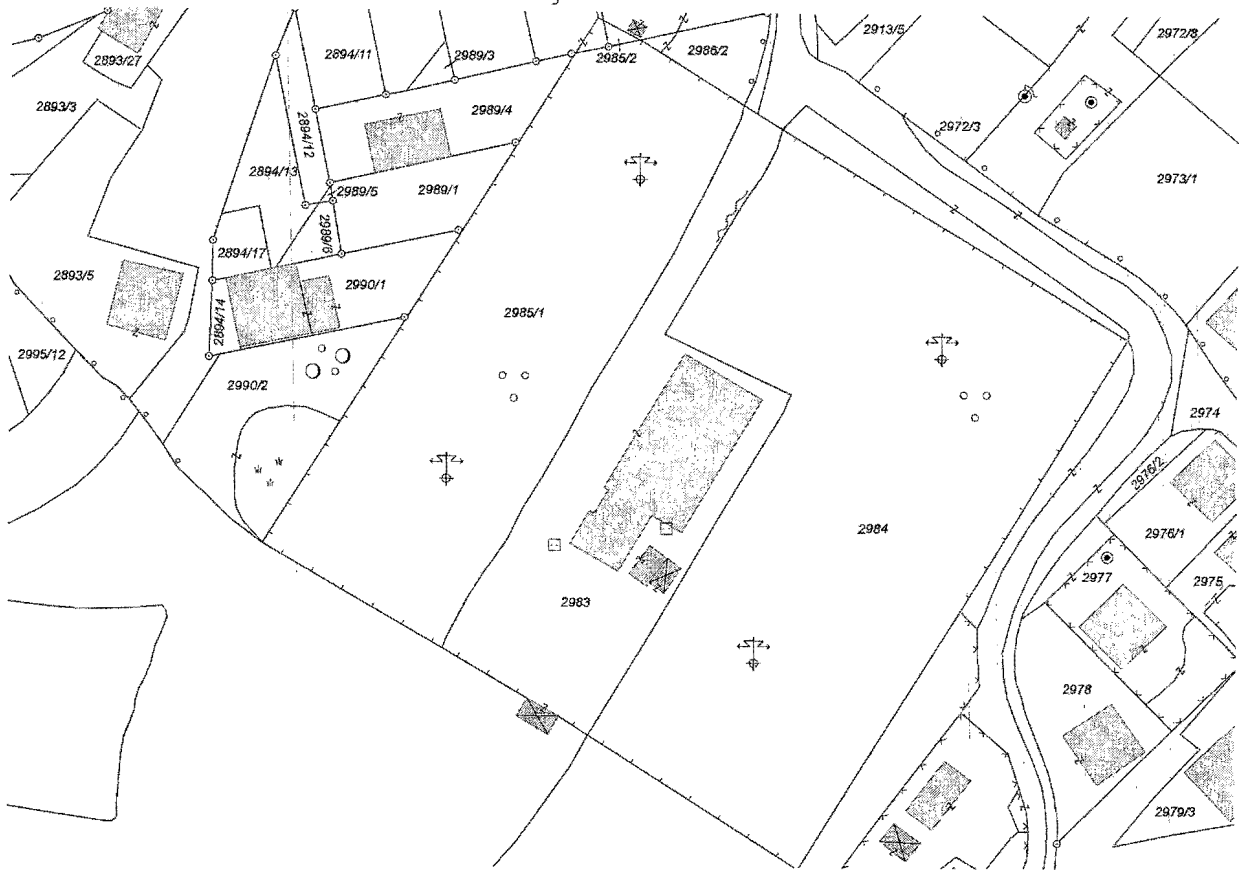
Izradio: Zelato F. gan



Po ovlaštenju Načelnika
pomoćnik Načelnika
Jasmina Horo
Jasmina Horo dipl.pravnik

KOPIJA KATASTARSKOG PLANA

Razmjera 1 : 1000




Naknada po Tar.br.7 Tarifne naknade za korištenje podataka premjera, katastra nekretnina, katastra zemljišta i vršenje usluge ("Sl.list SRBIH",br. 38/85) u iznosu od _____ KM i naknada po Tar.br. _____ tarifne naknade za korištenje podataka premjera, katastra nekretnina, katastra zemljišta i vršenja usluga ("Sl. glasnik općine" Sarajevo, br. _____ u iznosu od _____ 0 KM uplaćene su na odgovarajući račun i zavedene u spisku ponudžbina pod brojem: 07-30-6-_____/2009. godine

Katastarski podaci:

Pl	Parcela	Naziv parcele	Kultura	ha	a m2	Naziv posjednika - korisnika	Adresa	Dio posjeda
1011	2983	MLAKVE	Kuća i zgr	3	48	SEKRETARIJAT ZA NARODNU ODBRA SARAJEVO		1/1
		MLAKVE	Dvorište	10	30			
1011	2984	MLAKVE	Voćnjak	33	54	SEKRETARIJAT ZA NARODNU ODBRA SARAJEVO		1/1
1011	2985/1	MLAKVE	Voćnjak	20	95	SEKRETARIJAT ZA NARODNU ODBRA SARAJEVO		1/1
1011	2985/2	MLAKVE	Voćnjak	8		SEKRETARIJAT ZA NARODNU ODBRA SARAJEVO		1/1
1011	2989/3	MLAKVE	Pašnjak	16		SEKRETARIJAT ZA NARODNU ODBRA SARAJEVO		1/1
1392	2990/1	MLAKVE	Kuća i zgr	1	21	ADROVIĆ FELJE ČAZIM	SARAJEVO UL.ČAZINSKA	1/1
		MLAKVE	Dvorište	1	58			
1011	2990/2	MLAKVE	Šuma	4	69	SEKRETARIJAT ZA NARODNU ODBRA SARAJEVO		1/1

Sarajevo, 19.11.2009. godine

Izradio: *Faluta S. gaz*



Po ovlaštenju Načelnika
 pomoćnik Načelnika
Jasmina Horo
 Jasmina Horo dipl.pravnik

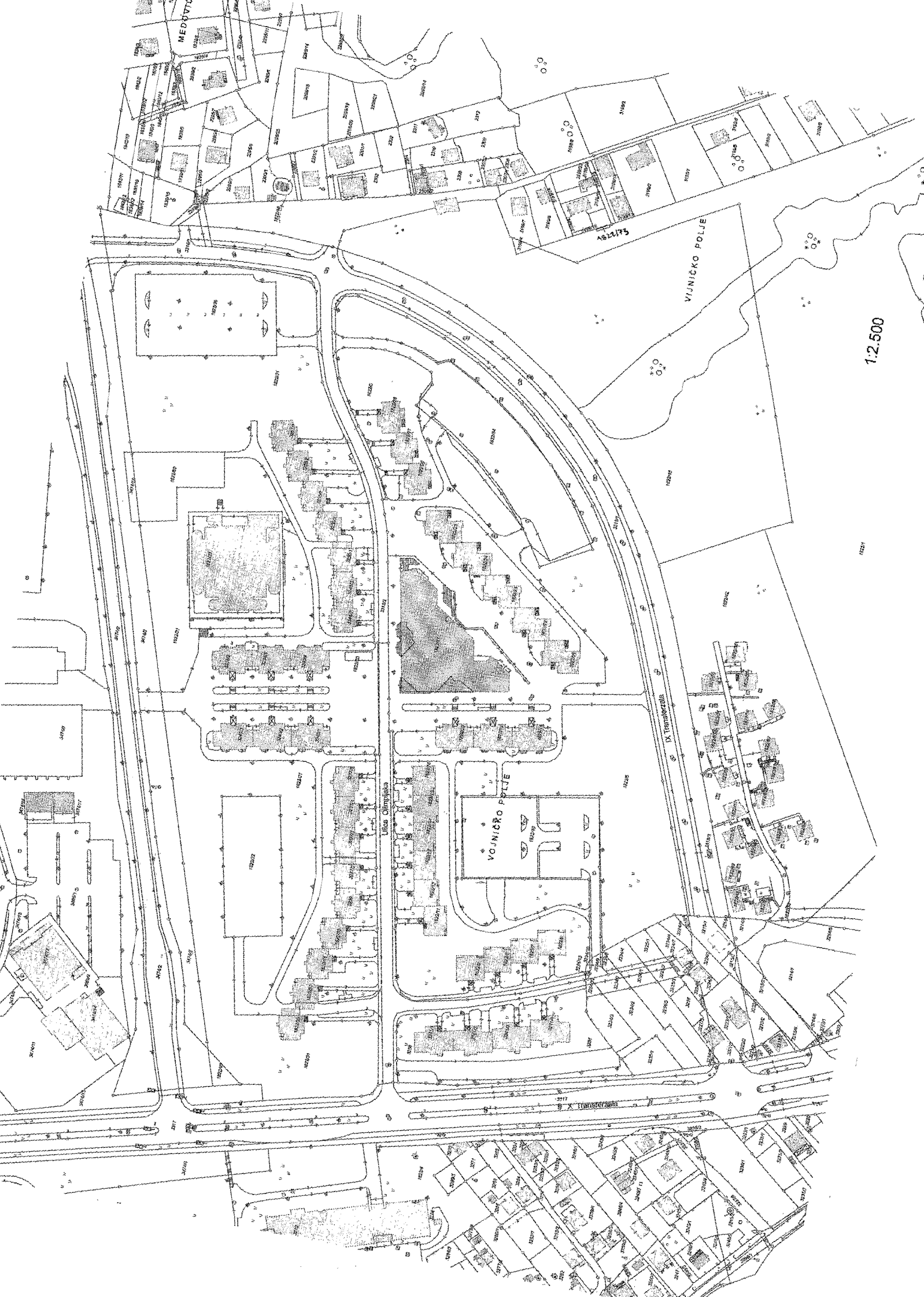
182245



182271

1:1.000

1:1.000



MEDVETI

ABZJAVE

VIJNIČKO POLJE

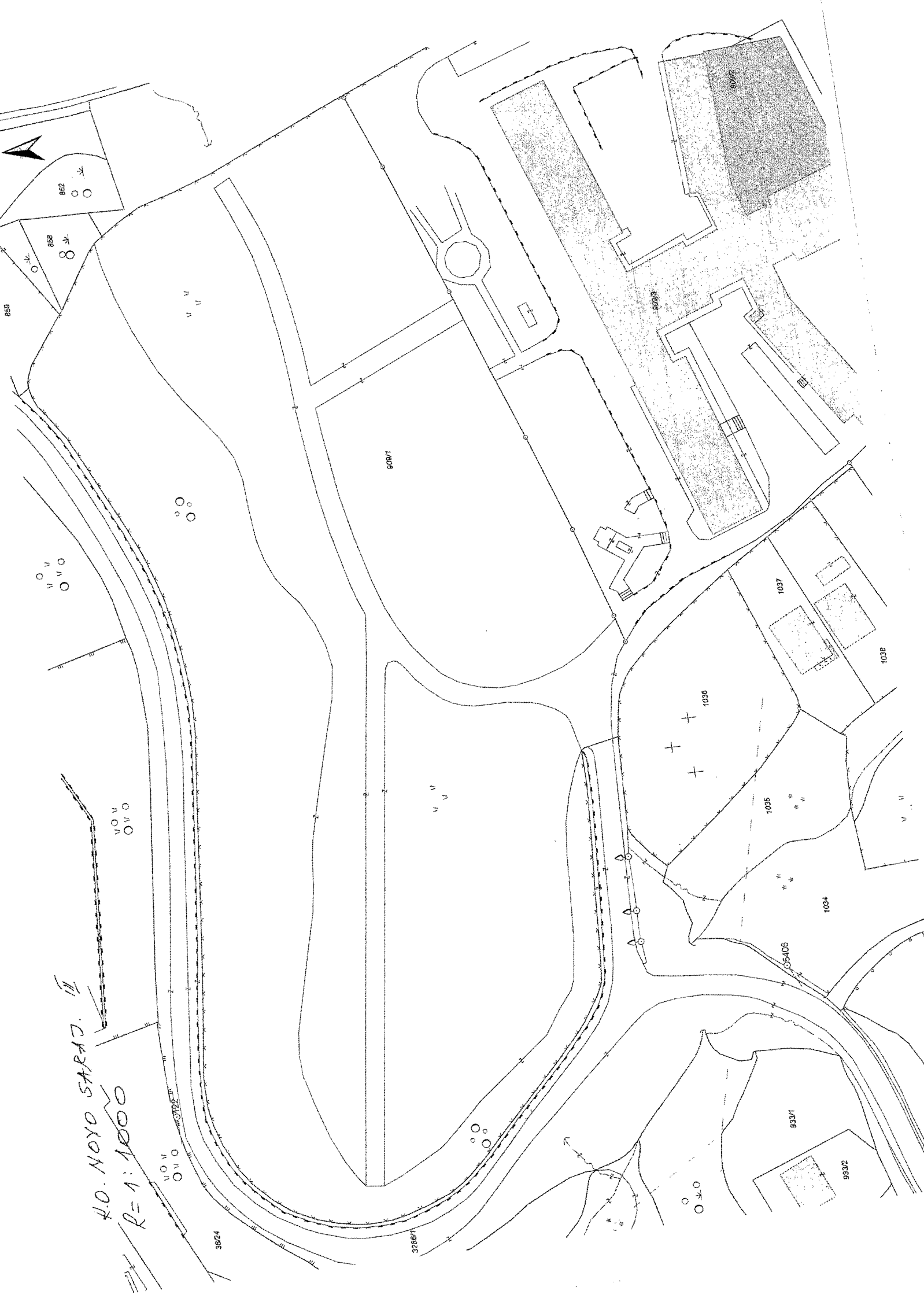
VIJNIČKO POLJE

Lilica Olimpijska

IX Transferzala

X Transferzala

1:2.500



R.O. NOYO SARAJ. II
R=1:1000



862

859

909/1

933/3

1037

1038

1036

1035

1034

933/406

933/1

933/2

3624

22867

ORGAN KOJI VODI JAVNU EVIDENCIJU (naziv, sjedište, kontakt-podaci, ovlašteno službeno lice):

Služba za imovinsko-pravne, geodetske poslove i katastar nekretnina, Bulevar Meše Selimovića br. 97

Ovlašteno službeno lice: Pomoćnik načelnika Jasmina Horo, dipl. pravnik

Rbr.	PODACI O NEKRETNINAMA (prema posljednjem stanju u katastru)	
1.	NAZIV POLITIČKE OPŠTINE/OPĆINE	Općina Novi Grad Sarajevo
2.	NAZIV KATASTARSKE OPŠTINE/OPĆINE	Novo Sarajevo III
3.	BROJ POSJEDOVNOG LISTA	1011
4.	BROJ KATASTARSKE PARCELE (stari i novi premjer)	1380/26, /18, /158, /160, /161, /162, /163, /164, /65, /66, /67, /68, /69, /70, /71, /72, /73, /74, /75, /76, 2339 KO. Butmir Gornji, što odgovara broju 1822/42, /46, /47, /48, /49, /50, /51, /52, /53, /54, /55, /56, /57, /58, /59, /60, /61, /62, /63, /64, /65, /73, /75, 2983, 2984, 2985/1, /2, 2989/3, 2990/2, 3318/1, 3318/2 u novom premjeru
5.	OZNAKA PARCELE	SOS KINDERDORF (1822/42, /46, /47, /48, /49, /50, /51, /52, /53, /54, /55, /56, /57, /58, /59, /60, /61, /62, /63, /64, /65), MOJMILO-VOJNIČKO (1822/73, /75, 3318/1, /2), MLAKVE (2983, 2984, 2985/1, /2, 2989/3, 2990/2)
6.	POVRŠINA PARCELE (m2)	15040, 2629, 57, 91, 60, 92, 92, 93, 93, 93, 93, 93, 93, 92, 93, 93, 92, 93, 86, 90, 61, 12, 791, 1378, 3354, 2095, 8, 16, 469, 15943, 3422
7.	PODACI O POSJEDNIKU (i dio posjeda)	SEKRETARIJAT ZA NARODNU ODBRANU SARAJEVO
8.	OSTALE NAPOMENE	

LISTA PRIJAVLJENI U OPŠTINI

LISTA PRIJAVLJENI U OPŠTINI

ORGAN KOJI VODI JAVNU EVIDENCIJU (naziv, sjedište, kontakt-podaci, ovlašteno službeno lice):

Služba za imovinsko-pravne, geodetske poslove i katastar nekretnina, Bulevar Meše Selimovića br. 97

Ovlašteno službeno lice: Pomoćnik načelnika Jasmina Horo, dipl. pravnik

Rbr.	PODACI O NEKRETNINAMA (prema posljednjem stanju u katastru)	
1.	NAZIV POLITIČKE OPŠTINE/OPĆINE	Općina Novi Grad Sarajevo
2.	NAZIV KATASTARSKE OPŠTINE/OPĆINE	Novo Sarajevo III
3.	BROJ POSJEDOVNOG LISTA	1011
4.	BROJ KATASTARSKE PARCELE (stari i novi premjer)	734/1 K.O. Dolac, što odgovara broju 909/1 u novom premjeru
5.	OZNAKA PARCELE	Prnjavorska
6.	POVRŠINA PARCELE (m2)	21 984
7.	PODACI O POSJEDNIKU (i dio posjeda)	Sekretarijat za narodnu odbranu Sarajevo (1/1)
8.	OSTALE NAPOMENE	

Vojničko naselje

- PL. 1011 PRIBAVITI SA STANJEM 31.12.91.
- PL. 1011 ZAGRUBE - DANAŠNJE STANJE CVRČITI
- GDE SU OTPAISANE PARCELE (ILI SU ODJENE): 1822/17, 1822/2 i 2998, AKO NISU SPAJENE SA DRUGOM PARCELOM TRAZITI PL-e.

065-0-Nar~~11~~-09-057602

Politička općina/opština: SARAJEVO
 Katastarska općina/opština: SP_DOLAC

NAR i RZ broj: _____
 ZK uložak: 4667

Zemljišnoknjižni izvadak

A

Popisni list

Rbr	Broj zemljišta (parcele)	OZNAKA NEKRETNINA	Površina			Primjedba
			ha	a	m²	
1.	734/1	kasarna Viktor Bubanj; KASARNA 0002 19 84	0002	19	84	Preuzeto 10.07.2006.god. stanje iz ZK.Ul. 1681 KO Dolac.
2.	733/6	put; PUT --- 02 50	---	02	50	Preuzeto 10.07.2006.god. stanje iz ZK.Ul. 1681 KO Dolac.

B


Vlasnički list

Rbr	UPISI	Primjedba
1.	Udio: 1/1 Tip:- DRŽAVNO VLASNIŠTVO, Adresa: ; JMB: null Pr.27.08.1953. Dn:1720/53 Na osnovu pravomoćnog rješenja Gradske expropriacione komisije u Sarajevu od 03.11.1952. Expr.br. 463/51-1 nekretnine u AI listu uknjižene su kao: DRŽAVNO VLASNIŠTVO.	Preuzeto 10.07.2006.god. stanje iz ZK.Ul. 1681 KO Dolac.
2.	Udio: / Tip:- DRŽAVNI SEKRETARIJAT ZA POSLOVE NARODNE ODBRANE, Adresa: SARAJEVO,NEPOZNATA BB; JMB: null Pr.27.08.1953. Dn:1720/53 Na osnovu pravomoćnog rješenja Gradske expropriacione komisije u Sarajevu od 03.11.1952. Expr.br. 463/51-1 ZABILJEŽEN JE ORGAN UPRAVLJANJA na nekretninama u AI listu	Preuzeto 10.07.2006.god. stanje iz ZK.Ul. 1681 KO Dolac.


C

Teretni list

Rbr	UPISI	Iznos (KM)	Primjedba
	Nema tereta.		



Potpis referenta: _____



SUD / ORGAN KOJI VODI JAVNU EVIDENCIJU (naziv, sjedište, kontakt-podaci, ovlašteno službeno lice):OPĆINSKI SUD SARAJEVO

Rbr.	PODACI O NEKRETNINAMA	31.12.1991.	18.03.2005.	Trenutno stanje
1.	NAZIV POLITIČKE OPŠTINE / OPĆINE	SARAJEVO	SARAJEVO	SARAJEVO
2.	NAZIV KATASTARSKE OPŠTINE / OPĆINE	SP Dolac	SP Dolac	SP Dolac
3.	BROJ ZEMLJIŠNO-KNJIŽNOG ULOŠKA	4667	4667	4667
4.	OZNAKA NEKRETNINA (opis i površina)	Kasarna Viktor Bubanj 0002 19 84 m2	Kasarna Viktor Bubanj 0002 19 84 m2	Kasarna Viktor Bubanj 0002 19 84 m2
5.	BROJ ZEMLJIŠTA (stari i novi broj parcele)	734/1	734/1	734/1
6.	VRSTA / OBLIK IMOVINE / SVOJINE	Državno vlasništvo	Državno vlasništvo	Državno vlasništvo
7.	NOSILAC PRAVA VLASNIŠTVA			
8.	NOSILAC PRAVA RASPOLAGANJA			
9.	NOSILAC PRAVA UPRAVLJANJA	Državni sekret.za pos.narodne odbrane	Državni sekret.za pos.narodne odbrane	Državni sekret.za pos.narodne odbrane
10.	NOSILAC PRAVA KORIŠTENJA			
11.	NOSILAC NEKOG DRUGOG STVARNOG PRAVA			
12.	TERETI I OGRANIČENJA			
13.	OSTALE NAPOMENE			

UWS-U-1401/09
 Fu 9070605

Politička općina/opština: **SARAJEVO**
 Katastarska općina/opština: **SP_GORNJI BUTMIR**

NAR i RZ broj: _____

ZK uložak: **7550**

Zemljišnoknjižni izvadak

A

Popisni list

Ostali upisi u ovom listu su ispušteni.

Rbr	Broj zemljišta (parcele)	OZNAKA NEKRETNINA	Površina			Primjedba
			ha	a	m ²	
8.	1380/26	Dvorište; DVORIŠTE 0001 52 66	0001	52	66	Preuzeto dana 26.02.2008.god. iz ZK ul. 6315 KO Gornji Butmir.
9.	1380/158	Kućiče; KUČIŠTE --- 00 57	---	00	57	Preuzeto dana 26.02.2008.god. iz ZK ul. 6315 KO Gornji Butmir.
11.	1380/160	Kućiče; KUČIŠTE --- 00 99	---	00	99	Preuzeto dana 26.02.2008.god. iz ZK ul. 6315 KO Gornji Butmir.
12.	1380/161	Kućiče; KUČIŠTE --- 00 61	---	00	61	Preuzeto dana 26.02.2008.god. iz ZK ul. 6315 KO Gornji Butmir.
13.	1380/162	Kućiče; KUČIŠTE --- 00 92	---	00	92	Preuzeto dana 26.02.2008.god. iz ZK ul. 6315 KO Gornji Butmir.
14.	1380/163	Kućiče; KUČIŠTE --- 00 92	---	00	92	Preuzeto dana 26.02.2008.god. iz ZK ul. 6315 KO Gornji Butmir.
15.	1380/164	Kućiče; KUČIŠTE --- 00 93	---	00	93	Preuzeto dana 26.02.2008.god. iz ZK ul. 6315 KO Gornji Butmir.

B

Vlasnički list

Rbr	UPISI	Primjedba
-----	-------	-----------




7.	Udio: 1/1 Tip: DRŽAVNO VLASNIŠTVO DRŽAVNO VLASNIŠTVO, Adresa: ; JMB: null Pr. 30.03.1955. god. Dn: 862/55. Na osnovu pravomoćnog rješenja Gradske ekspropriacione komisije Narodnog odbora grada Sarajeva od 20.09.1954. god. br. Expr 70/53-25 zemljište opisano u A I listu uknjiženo je kao: DRŽAVNO VLASNIŠTVO.	Preuzeto dana 26.02.2008.god. iz ZK ul. 6315 KO Gornji Butmir.
2301	Udio: 1/1 Tip: DRŽAVNO VLASNIŠTVO ZAVOD ZA IZGRADNJU KANTONA SARAJEVO, Adresa: ; JMB: null Pr. 22.06.1998. god. Dn: 2525/98. Na osnovu rješenja Općine Novi grad Sarajevo od 28.05.1998. god. br. 07-475-240/98 upisuje se nosilac prava raspolaganja na nekretninama u A I listu.	Preuzeto dana 26.02.2008.god. iz ZK ul. 6315 KO Gornji Butmir.

C Teretni list

Rbr	UPISI	Iznos (KM)	Primjedba
	Nema tereta.		

Potpis referent



SUD / ORGAN KOJI VODI JAVNU EVIDENCIJU (naziv, sjedište, kontakt-podaci, ovlašteno službeno lice): OPĆINSKI SUD SARAJEVO

Rbr.	PODACI O NEKRETNINAMA	31.12.1991.	18.03.2005.	Trenutno stanje
1.	NAZIV POLITIČKE OPŠTINE / OPĆINE	SARAJEVO	SARAJEVO	SARAJEVO
2.	NAZIV KATASTARSKE OPŠTINE / OPĆINE	SP GORNJI BUTMIR	SP GORNJI BUTMIR	SP GORNJI BUTMIR
3.	BROJ ZEMLJIŠNO-KNJIŽNOG ULOŠKA	7550	7550	7550
4.	OZNAKA NEKRETNINA (opis i površina)	DVORIŠTE I DR. PARCELE	DVORIŠTE I DR. PARCELE	DVORIŠTE I DR. PARCELE
5.	BROJ ZEMLJIŠTA (stari i novi broj parcele)	1380/26 I DR.	1380/26 I DR.	1380/26 I DR.
6.	VRSTA / OBLIK IMOVINE / SVOJINE	DRŽAVNO VL.	DRŽAVNO VL.	DRŽAVNO VL.
7.	NOSILAC PRAVA VLASNIŠTVA			
8.	NOSILAC PRAVA RASPOLAGANJA		ZAVOD ZA IZGRADNJU	ZAVOD ZA IZGRADNJU
9.	NOSILAC PRAVA UPRAVLJANJA			
10.	NOSILAC PRAVA KORIŠTENJA			
11.	NOSILAC NEKOG DRUGOG STVARNOG PRAVA			
12.	TERETI I OGRANIČENJA			
13.	OSTALE NAPOMENE			

BOSNA I HERCEGOVINA
 FEDERACIJA BOSNE I HERCEGOVINE
 OPĆINSKI SUD SARAJEVO
 ZEMLJIŠNOKNJIŽNI URED/KANCELARIJA
 19.11.2009

065-0-Nar / 109-070665

Politička općina/opština: **SARAJEVO**
 Katastarska općina/opština: **SP_GORNJI BUTMIR**

NAR i RZ broj: _____

ZK uložak: **8813**

Zemljišnoknjižni izvadak

A

Popisni list

Rbr	Broj zemljišta (parcele)	OZNAKA NEKRETNINA	Površina			Primjedba
			ha	a	m ²	
1.	1380/70	Sklade; GRADILISTE --- 02 32	---	02	32	Vidi A2 list, rbr 1
2.	1380/71	Sklade; GRADILISTE --- 01 81	---	01	81	Vidi A2 list, rbr 3

B

Vlasnički list


Rbr	UPISI	Primjedba
3.	Udio: 1/1 Tip:VLASNIŠTVO Mujezinović (Husein) Zahir, Adresa: ul.Zagrebačka br.37/2 Sarajevo; JMB: 1502938131545 Pr.03.07.2008.g. 065-0-DN II-08-15358 Na osnovu ugovora o kupoprodaji od 19.02.2008.g. br.OPU-370/08, aneksa ugovora 05.05.2008.g. br.OPU-1004/08,saglasnosti od 03.11.2008.g. br.OPU-2198/08 obrađenih od notara Nasihe Alić uknjiženo je pravo vlasništva na nekretnine u A listu	Pr.03.07.2008.g. 065-0-DN II-08-15232 ispravka broj predmeta

C

Teretni list

Rbr	UPISI	Iznos (KM)	Primjedba
1.	Pr. 18.09.2009. god. Broj: 065-0-DN II-09-21359. Na osnovu Ugovora o zasnivanju založnog prava-hipoteke zaključenog dana 15.09.2009. god. u Sarajevu, obrađenog i ovjerenog od Notara Alić Nasihe iz Sarajeva dana 15.09.2009. god. Broj: OPU-IP: 625/09., uknjižuje se pravo zaloga na nekretnine u A listu i to na par. br. 1380/70. i 1380/71., radi obezbjeđenja sredstava, koja će otplaćivati Mujezinović Zahir i Mujezinović Enes, u iznosu od 100.000,00 KM ili u protuvrijednosti od 51.945,99 EUR-a, sa rokom vraćanja od 120. mjeseci, i drugim uslovima iz Ugovora o finansiranju hipotekarne stanogradnje od 10.09.2009. god. br. 08-3833-5., u korist: Bosna Bank International d.d. Sarajevo.	100000	
2.	Pr. 18.09.2009. god. Broj: 065-0-DN II-09-21359. Zabilježuje se neposredno podvrgavanje prinudnom izvršenju na nekretnini bez odlaganja.		
3.	Pr. 18.09.2009. god. Broj: 065-0-DN II-09-21359. Zabilježuje se zabrana otuđenja i novog opterećenja nekretnina bez saglasnosti povjerioca.		

Potpis referenta



SUD / ORGAN KOJI VODI JAVNU EVIDENCIJU (naziv, sjedište, kontakt-podaci, ovlašteno službeno lice):OPĆINSKI SUD SARAJEVO

Rbr.	PODACI O NEKRETNINAMA	31.12.1991.	18.03.2005.	Trenutno stanje
1.	NAZIV POLITIČKE OPŠTINE / OPĆINE	SARAJEVO	SARAJEVO	SARAJEVO
2.	NAZIV KATASTARSKE OPŠTINE / OPĆINE	SP GORNJI BUTMIR	SP GORNJI BUTMIR	SP GORNJI BUTMIR
3.	BROJ ZEMLJIŠNO-KNJIŽNOG ULOŠKA	8813	8813	8813
4.	OZNAKA NEKRETNINA (opis i površina)	GRADILIŠTE 02 32 GRADILIŠTE 01 81	GRADILIŠTE 02 32 GRADILIŠTE 01 81	GRADILIŠTE 02 32 GRADILIŠTE 01 81
5.	BROJ ZEMLJIŠTA (stari i novi broj parcele)	1380/70 1980/71	1380/70 1980/71	1380/70 1980/71
6.	VRSTA / OBLIK IMOVINE / SVOJINE			PRIVATNO VL.
7.	NOSILAC PRAVA VLASNIŠTVA			
8.	NOSILAC PRAVA RASPOLAGANJA			
9.	NOSILAC PRAVA UPRAVLJANJA			
10.	NOSILAC PRAVA KORIŠTENJA			
11.	NOSILAC NEKOG DRUGOG STVARNOG PRAVA			
12.	TERETI I OGRANIČENJA			
13.	OSTALE NAPOMENE			

065-0-Nar 10 20 70 601

Politička općina/opština: **SARAJEVO**
Katastarska općina/opština: **SP_GORNJI BUTMIR**

NAR i RZ broj: _____
ZK uložak: **6821**

Zemljišnoknjižni izvadak

A

Popisni list

Rbr	Broj zemljišta (parcele)	OZNAKA NEKRETNINA	Površina			Primjedba
			ha	a	m ²	
1.	1380/69	kuća i kućište, dvorište Polje; KUĆA I KUĆIŠTE DVORIŠTE	---	04	45	Preuzeto dana 21.02.2008. iz ZK.UL. 6590 KO Gornji Butmir.

B

Vlasnički list


Rbr	UPISI	Primjedba
1.	Udio: 1/1 Tip:VLASNIŠTVO HUDUTI (HAŠIM) ZAIM, Adresa: ; JMB: null Pr. 17.08.2007.god. Dn. 7527/07 Na osnovu rješenja Općine Novi Grad Sarajevo od 08.06.2007.god. br: 07-31-7598/07, uknjiženo je pravo vlasništva na nekretnine u A I listu.	Preuzeto dana 21.02.2008. iz ZK.UL. 6590 KO Gornji Butmir.

C

Teretni list

Rbr	UPISI	Iznos (KM)	Primjedba
1.	Pr. 05.07.2007.god. broj: 065-0-DN-07-006689 Na osnovu notarski obrađenog ugovora o zasnivanju založnog prava sačinjenog od notara Selme Huskić OPU broj: 424/07 opisanoj u A I listu od 04.07.2007.god. i ugovora o kreditu broj: 1637081295 od 28.06.2007.god. uknjiženo je založno pravo na kuću sagrađenu na parceli broj: 1380/69 vlasništvo Huduti Zaima u iznosu od 95.804,69 KM (devedestpethiljadaosamstotinaičetiri KM) u korist: HYPO ALPE-ADRIA-BANK d.d. MOSTAR Zabilježeno je podvrgavanje neposrednom prinudnom izvršenju prema svakodobno vlasniku nekretnine.		

Potpis referenta:



SUD / ORGAN KOJI VODI JAVNU EVIDENCIJU (naziv, sjedište, kontakt-podaci, ovlašteno službeno lice):OPĆINSKI SUD SARAJEVO

Rbr.	PODACI O NEKRETNINAMA	31.12.1991.	18.03.2005.	Trenutno stanje
1.	NAZIV POLITIČKE OPŠTINE / OPĆINE	SARAJEVO	SARAJEVO	SARAJEVO
2.	NAZIV KATASTARSKE OPŠTINE / OPĆINE	SP GORNJI BUTMIR	SP GORNJI BUTMIR	SP GORNJI BUTMIR
3.	BROJ ZEMLJIŠNO-KNJIŽNOG ULOŠKA	6821	6821	6821
4.	OZNAKA NEKRETNINA (opis i površina)	KUĆA 04 45	KUĆA 04 45	KUĆA 04 45
5.	BROJ ZEMLJIŠTA (stari i novi broj parcele)	1380/69	1380/69	1380/69
6.	VRSTA / OBLIK IMOVINE / SVOJINE			PRIVATNO VL.
7.	NOSILAC PRAVA VLASNIŠTVA			
8.	NOSILAC PRAVA RASPOLAGANJA			
9.	NOSILAC PRAVA UPRAVLJANJA			
10.	NOSILAC PRAVA KORIŠTENJA			
11.	NOSILAC NEKOG DRUGOG STVARNOG PRAVA			
12.	TERETI I OGRANIČENJA			
13.	OSTALE NAPOMENE			

065-0-Nar #0 20 72661

Politička općina/opština: **SARAJEVO**
 Katastarska općina/opština: **SP_GORNJI BUTMIR**

NAR i RZ broj: _____
 ZK uložak: **9317**

Zemljišnoknjižni izvadak

A

Popisni list

Ostali upisi u ovom listu su ispušteni.

Rbr	Broj zemljišta (parcele)	OZNAKA NEKRETNINA	Površina			Primjedba
			ha	a	m²	
2.	1380/66	Gradilište Sklade; GRADILISTE --- 00 16	---	00	16	Vidi A2 list, rbr 2

B

Vlasnički list


Rbr	UPISI	Primjedba
1.	Udio: 1/1 Tip:DRŽAVNO VLASNIŠTVO DRŽAVNO VLASNIŠTVO, Adresa: ; JMB: null Pr.20.02.2009. 065-0-Dn II-09-4860 Prema stanju vlasničkog lista zk.ul.1548 iste k.o. zemljište u A I listu uknjiženo je kao državno vlasništvo.	
2.	Udio: / Tip:DRŽAVNO VLASNIŠTVO ZAVOD ZA IZGRADNJU KANTONA SARAJEVO, Adresa: ; JMB: null Pr.20.02.2009. 065-0-Dn II-09-4860 Na osnovu pravosnažnog rješenja Općine Novi Grad broj:07-31-10693/08 Č.S.-I od 06.02.2009.god na nekretninama u A listu upisan je nosilac prava raspolaganja.	

C

Teretni list

Rbr	UPISI	Iznos (KM)	Primjedba
	Nema tereta.		

Potpis referenta



SUD / ORGAN KOJI VODI JAVNU EVIDENCIJU (naziv, sjedište, kontakt-podaci, ovlašteno službeno lice): OPĆINSKI SUD SARAJEVO

Rbr.	PODACI O NEKRETNINAMA	31.12.1991.	18.03.2005.	Trenutno stanje
1.	NAZIV POLITIČKE OPŠTINE / OPĆINE	SARAJEVO	SARAJEVO	SARAJEVO
2.	NAZIV KATASTARSKE OPŠTINE / OPĆINE	SP GORNJI BUTMIR	SP GORNJI BUTMIR	SP GORNJI BUTMIR
3.	BROJ ZEMLJIŠNO-KNJIŽNOG ULOŠKA	9317	9317	9317
4.	OZNAKA NEKRETNINA (opis i površina)	GRADILIŠTE 16	GRADILIŠTE 16	GRADILIŠTE 16
5.	BROJ ZEMLJIŠTA (stari i novi broj parcele)	1380/66	1380/66	1380/66
6.	VRSTA / OBLIK IMOVINE / SVOJINE			DRŽAVNO VL.
7.	NOSILAC PRAVA VLASNIŠTVA			
8.	NOSILAC PRAVA RASPOLAGANJA			ZAVOD ZA IZGRADNJU
9.	NOSILAC PRAVA UPRAVLJANJA			
10.	NOSILAC PRAVA KORIŠTENJA			
11.	NOSILAC NEKOG DRUGOG STVARNOG PRAVA			
12.	TERETI I OGRANIČENJA			
13.	OSTALE NAPOMENE			

065-0-Nar / 0 9-0 70666

Politička općina/opština: **SARAJEVO**
 Katastarska općina/opština: **SP_GORNJI BUTMIR**

NAR i RZ broj: _____

ZK uložak: **9331**

Zemljišnoknjižni izvadak

A

Popisni list

Ostali upisi u ovom listu su ispušteni.

Rbr	Broj zemljišta (parcele)	OZNAKA NEKRETNINA	Površina			Primjedba
			ha	a	m ²	
2.	1380/65	Gradilište Lukavička cesta ; GRADILISTE	---	02	18	065-0-DN II-09-12065

B

Vlasnički list


Rbr	UPISI	Primjedba
1.	Udio: 1/1 Tip:DRŽAVNO VLASNIŠTVO DRŽAVNO VLASNIŠTVO, Adresa: ; JMB: null PR.20.02.2009 god. 065-0-DN II –09-4884 Prema stanju vlasničkog lista ZK uložka br. 3265 nekretnine opisane u A listu upisane su kao: DRŽAVNO VLASNIŠTVO	
2.	Udio: 1/1 Tip:DRŽAVNO VLASNIŠTVO ZAVOD ZA IZGRADNJU KANTONA SARAJEVO, Adresa: ... ; JMB: null PR.20.02.2009 god. 065-0-DN II –09-4884 Na osnovu Rješenja Općine Novi grad Sarajevo, Općinski načelnik, Općinska služba za imovinsko pravne, geodetske poslove i katastar nekretnina broj: 07-31-12763/08 Č.S.-1 od 06.02.2009 god., a koje je postalo pravomoćno dana 10.02.2009 god. upisan je nosioc prava raspolaganja na nekretnine u A listu: Zavoda za izgradnju Kantona Sarajevo sa dijelom od 1/1.	

C

Teretni list

Rbr	UPISI	Iznos (KM)	Primjedba
	Nema tereta.		

Potpis referenta:



SUD / ORGAN KOJI VODI JAVNU EVIDENCIJU (naziv, sjedište, kontakt-podaci, ovlašteno službeno lice): OPĆINSKI SUD SARAJEVO

Rbr.	PODACI O NEKRETNINAMA	31.12.1991.	18.03.2005.	Trenutno stanje
1.	NAZIV POLITIČKE OPŠTINE / OPĆINE	SARAJEVO	SARAJEVO	SARAJEVO
2.	NAZIV KATASTARSKE OPŠTINE / OPĆINE	SP GORNJI BUTMIR	SP GORNJI BUTMIR	SP GORNJI BUTMIR
3.	BROJ ZEMLJIŠNO-KNJIŽNOG ULOŠKA	9331	9331	9331
4.	OZNAKA NEKRETNINA (opis i površina)	GRADILIŠTE 02 18	GRADILIŠTE 02 18	GRADILIŠTE 02 18
5.	BROJ ZEMLJIŠTA (stari i novi broj parcele)	1380/65	1380/65	1380/65
6.	VRSTA / OBLIK IMOVINE / SVOJINE			DRŽAVNO VL.
7.	NOSILAC PRAVA VLASNIŠTVA			
8.	NOSILAC PRAVA RASPOLAGANJA			ZAVOD ZA IZGRADNJU
9.	NOSILAC PRAVA UPRAVLJANJA			
10.	NOSILAC PRAVA KORIŠTENJA			
11.	NOSILAC NEKOG DRUGOG STVARNOG PRAVA			
12.	TERETI I OGRANIČENJA			
13.	OSTALE NAPOMENE			

065-0-Nar/109707066T

BOSNA I HERCEGOVINA
FEDERACIJA BOSNE I HERCEGOVINE
OPĆINSKI SUD SARAJEVO
ZEMLJIŠNOKNJIŽNI URED/KANCELARIJA
19.11.2009

Politička općina/opština: **SARAJEVO**
Katastarska općina/opština: **SP_GORNJI BUTMIR**

NAR i RZ broj: _____

ZK uložak: **977**

Zemljišnoknjižni izvadak

A

Popisni list

Ostali upisi u ovom listu su ispušteni.

Rbr	Broj zemljišta (parcele)	OZNAKA NEKRETNINA	Površina			Primjedba
			ha	a	m ²	
27.	1380/18	KUĆIŠTE; KUĆIŠTE --- 00 91	---	00	91	Preuzeto dana 13.12.2007. iz ZK. ul. br. 1691 K.O. Gornji Butmir.

B

Vlasnički list


Rbr	UPISI	Primjedba
1.	Udio: 1/1 Tip: DRŽAVNO VLASNIŠTVO DRŽAVNO VLASNIŠTVO, Adresa: ; JMB: null Pr. 01.07.1957. Dn. 2650/57 Na osnovu pravosnažnog rješenja Gradske ekspropriacione komisije u Sarajevu od 06.07.1953. br. exp: 75/53-1 ,Nekretnine opisane u A I listu , uknjižene su kao: DRŽAVNO VLASNIŠTVO.	Preuzeto dana 13.12.2007. iz ZK. ul. br. 1691 K.O. Gornji Butmir.
2.	Udio: / Tip: DRŽAVNO VLASNIŠTVO ZAVOD ZA IZGRADNJU GRADA SARAJEVA, Adresa: ; JMB: null Pr. 04.06.1990. Dn. 2903/90 Na osnovu ugovora o razmjeni prava korištenja nepokretnosti od 01.06.1971 br: 27/1319/76 i potvrde o ispunjenju ugovorene obaveze od 22.11.1989. br. In-105-70 , upisan je nosioc prava raspolaganja na nekretnien u A I listu.	Preuzeto dana 13.12.2007. iz ZK. ul. br. 1691 K.O. Gornji Butmir.

C

Teretni list

Rbr	UPISI	Iznos (KM)	Primjedba
	Nema tereta.		

Potpis referenta: _____



SUD / ORGAN KOJI VODI JAVNU EVIDENCIJU (naziv, sjedište, kontakt-podaci, ovlašteno službeno lice):OPĆINSKI SUD SARAJEVO

Rbr.	PODACI O NEKRETNINAMA	31.12.1991.	18.03.2005.	Trenutno stanje
1.	NAZIV POLITIČKE OPŠTINE / OPĆINE	SARAJEVO	SARAJEVO	SARAJEVO
2.	NAZIV KATASTARSKJE OPŠTINE / OPĆINE	SP GORNJI BUTMIR	SP GORNJI BUTMIR	SP GORNJI BUTMIR
3.	BROJ ZEMLJIŠNO-KNJIŽNOG ULOŠKA	977	977	977
4.	OZNAKA NEKRETNINA (opis i površina)	KUĆIŠTE 00 91	KUĆIŠTE 00 91	KUĆIŠTE 00 91
5.	BROJ ZEMLJIŠTA (stari i novi broj parcele)	1380/18	1380/18	1380/18
6.	VRSTA / OBLIK IMOVINE / SVOJINE	DRŽAVNO VL.	DRŽAVNO VL.	DRŽAVNO VL.
7.	NOSILAC PRAVA VLASNIŠTVA			
8.	NOSILAC PRAVA RASPOLAGANJA	ZAVOD ZA IZGRADNJU	ZAVOD ZA IZGRADNJU	ZAVOD ZA IZGRADNJU
9.	NOSILAC PRAVA UPRAVLJANJA			
10.	NOSILAC PRAVA KORIŠTENJA			
11.	NOSILAC NEKOG DRUGOG STVARNOG PRAVA			
12.	TERETI I OGRANIČENJA			
13.	OSTALE NAPOMENE			

VOJNA POŠTA

Br. 3945-27

Br. 27/1319/76

19. XII. 1977

SARAJEVO

UGOVOR

saključen dana 19.12.1977.godine u Sarajevu:

UGOVORNE STRANE :

- 1.- Država SFRJ- Savezni sekretarijat za narodnu odbranu / u daljem tekstu SSNO/, koju po ovlaštenju Saveznog sekretara za narodnu odbranu GU P.Pov.br. 1195-4/76. od 1.02.1977.godine, zastupa Mulalić ing. Alija, pukovnik gradjevinarske službe, na službi u V. 3945-27 Sarajevo i
- 2.- Grad Sarajevo /u daljem tekstu-Grad/ koju zastupa Sučić Anto, predsjednik Skupštine grada Sarajeva, a za izvršenje obaveza Grada iz ugovora, Zavod za izgradnju grada Sarajeva koga zastupa glavni direktor Dr. Midhat Aganović.

Član 1.

U vezi odredaba čl. 7. ugovora o razmjeni prava korištenja nepokretnosti, zaključenog 01.06.1977.godine, Zavod za izgradnju grada Sarajeva se obavezuje da u korist Države SFRJ- za potrebe SSNO pribavi - ekspropriše i u vezi s tim riješi sve imovinsko pravne odnose sa vlasnicima objekata koji se nalaze na zemljištu pribavljenom za potrebe JNA razmjenjenom za Alipašino Polje i Mojzilo, a sve to u visini sredstava označenih u čl.3. ovog ugovora.

Član 2.

Pribavljanje objekata Zavod će vršiti na taj način što će se putem stručnih lica u opštinama izvršiti procjena objekata u skladu sa Zakonom o eksproprijaciji i prema izvršenom popisu, a zatim po jedan primjerak procjene dostaviti vojnoj pošti 3945-7 Sarajevo radi davanja primjedbi, usaglašavanja visine izvršene procjene i davanja saglasnosti, kako bi se moglo pristupiti negotbi sa vlasnicima. Isplata će se vršiti tek nakon davanja saglasnosti na procjenu.

Član 3.

Savezni sekretarijat za narodnu odbranu se obavezuje da Zavodu za izgradnju Grada Sarajeva, radi izvršenja obaveza iz čl.1. ovog ugovora doznači iznos od 5.000.000 dinara, kao akontaciju i namjenska sredstva.

Iznos iz predhodnog stava SSNO će doznačiti na poseban tekući račun br. 10102-781-58, ~~SSNO~~ Zavoda za izgradnju grada Sarajeva-sredstva JNA, koji se vodi pod SSN-Filijala Sarajevo.

Ova sredstva Zavod može koristiti samo za isplatu naknada za eksploatisane građevinske objekte za potrebe JNA u Lukavici.

Član 4.

Ugovor je sačinjen u šest /6/ istovjetnih primjeraka, od kojih za svaku ugovornu stranu po tri /3/ primjerka.

KD/ZJ

ZA ZAVOD ZA IZGRADNJU GRADA:
D i r e k t o r
Dr. Midhat Aganović

BE: 8879-1/77



ZA SSNO, PO OVLAŠTENJU
M. MULALIĆ, pukovnik, br. 01.
M. MULALIĆ, dipl. ing. 8

U G O V O R

o razmjeni prava korišćenja nepokretnosti zaključen u Sarajevu
dana 1.VI 1977.godine.

UGOVORNE STRANE:

1. Država SFRJ - Savezni sekretarijat za narodnu odbranu (u daljem tekstu - SSNO), koju po ovlašćenju Saveznog sekretara za narodnu odbranu GU P.pov.br. 1155-4/76. od 1.o2.1977.godine, zastupa Mulalić ing. Alija, pukovnik građevinske službe, na službi u VP 3945-27 Sarajevo i
2. Grad Sarajevo (u daljem tekstu - Grad) koju zastupa Sučić Anto, predsjednik Skupštine grada Sarajeva, a za izvršenje obaveze Grada iz ugovora, Zavod za izgradnju grada Sarajeva koga zastupa glavni direktor Dr. Midhat Aganović.

Član 1.

Obostranom saglasnošću ugovorne stranke medjusobno razmenjuju svoja prava raspolaganja, korišćenja i upravljanja na niže navedenim nepokretnostima, i to:

- a) SSNO- iz sredstava JNA izdvaja nepokretne stvari zemljište sa objektom i na istim, u korist Grada prenosi pravo raspolaganja, korišćenja i upravljanja, i to:

KO BUTMIR GORNJI

- katastarska parcela br. 1380/4, u površini od 9.950 m²,
- katastarska parcela br. 1380/7, u površini od 3.050 m²,
- katastarska parcela br. 1380/10, u površini od 3.320 m²,
- katastarska parcela br. 1380/18, u površini od 9.000 m²,
- katastarska parcela br. 1380/19, u površini od 19.700 m²,
- katastarska parcela br. 1380/28, u površini od 5.350 m²,
- katastarska parcela br. 1380/31, u površini od 950 m²,
- katastarska parcela br. 1388/4, u površini od 2.800 m²,
- katastarska parcela br. 1388/2, u površini od 2.750 m²,

✓- katastarska parcela br. 1388/27, u površini od	2.800 m ² ,
✓- katastarska parcela br. 1388/28, u površini od	3.050 m ² ,
✓- katastarska parcela br. 1388/31, u površini od	3.000 m ² ,
✓- katastarska parcela br. 1388/32, u površini od	1.200 m ² ,
✓- katastarska parcela br. 1388/36, u površini od	3.600 m ² ,
✓- katastarska parcela br. 1388/37, u površini od	2.750 m ² ,
✓- katastarska parcela br. 1388/38, u površini od	2.200 m ² ,
✓- katastarska parcela br. 1388/41, u površini od	900 m ² ,
- katastarska parcela br. 1388/42, u površini od	2.850 m ² ,
✓- katastarska parcela br. 1388/45, u površini od	2.600 m ² ,
- katastarska parcela br. 1388/46, u površini od	2.600 m ² ,
- katastarska parcela br. 1388/49, u površini od	3.250 m ² ,
- katastarska parcela br. 1388/50, u površini od	500 m ² ,
- katastarska parcela br. 1388/51, u površini od	950 m ² ,
- katastarska parcela br. 1388/55, u površini od	5.200 m ² ,
- katastarska parcela br. 1388/56, u površini od	5.050 m ² ,
- katastarska parcela br. 1388/60, u površini od	6.750 m ² ,
- katastarska parcela br. 1388/61, u površini od	1.300 m ² ,
- katastarska parcela br. 1388/62, u površini od	17.000 m ² ,
- katastarska parcela br. 1388/63, u površini od	10.500 m ² ,
- katastarska parcela br. 1388/64, u površini od	6.200 m ² ,
- katastarska parcela br. 1388/65, u površini od	3.800 m ² ,
- katastarska parcela br. 1388/66, u površini od	350 m ² ,
- katastarska parcela br. 1388/67, u površini od	3.000 m ² ,
- katastarska parcela br. 1388/68, u površini od	4.250 m ² ,
- katastarska parcela br. 1388/71, u površini od	3.700 m ² ,
- katastarska parcela br. 1388/72, u površini od	3.000 m ² ,
- katastarska parcela br. 1388/74, u površini od	3.850 m ² ,
- katastarska parcela br. 1388/75, u površini od	3.000 m ² ,
- katastarska parcela br. 1388/76, u površini od	4.900 m ² ,
- katastarska parcela br. 1388/77, u površini od	1.900 m ² ,
- katastarska parcela br. 1388/78, u površini od	2.000 m ² ,
- katastarska parcela br. 1388/83, u površini od	

- katastarska parcela br. 1388/84, u površini od	5.100 m ² , ✓
- katastarska parcela br. 1388/86, u površini od	2.800 m ² , ✓
- katastarska parcela br. 1388/93, u površini od	2.370 m ² ,
- katastarska parcela br. 1388/85, u površini od	2.800 m ² , ✓
ZKUL br. 1873	
- katastarska parcela br. 1388/57, u površini od	2.700 m ² ,
- katastarska parcela br. 1388/58, u površini od	3.750 m ² ,
- katastarska parcela br. 1388/59, u površini od	1.650 m ² ,
- katastarska parcela br. 1388/69, u površini od	8.400 m ² , ✓
- katastarska parcela br. 1388/70, u površini od	6.050 m ² ,
ZKUL br. 1359	
- katastarska parcela br. 1380/5, u površini od	8.500 m ² , ✓
ZKUL br. 1634	
- katastarska parcela br. 1380/30, u površini od	2.950 m ² ,
ZKUL br. 1551	
- katastarska parcela br. 1380/2, u površini od	6.800 m ² , ✓
- katastarska parcela br. 1380/3, u površini od	4.130 m ² , ✓
- katastarska parcela br. 1380/6, u površini od	6.910 m ² , ✓
- katastarska parcela br. 1380/11, u površini od	5.300 m ² , ✓
- katastarska parcela br. 1380/12, u površini od	3.150 m ² , ✓
- katastarska parcela br. 1380/16, u površini od	10.650 m ² ,
- katastarska parcela br. 1380/20, u površini od	9.700 m ² ,
- katastarska parcela br. 1380/21, u površini od	32.370 m ² ,
- katastarska parcela br. 1380/22, u površini od	2.770 m ² , ✓
- katastarska parcela br. 1380/23, u površini od	2.210 m ² , ✓
- katastarska parcela br. 1380/25, u površini od	9.300 m ² ,
- katastarska parcela br. 1380/26, u površini od	7.100 m ² ,
ZKUL br. 222	
- katastarska parcela br. 1388/88, u površini od	5.250 m ² ,

KO D O L A C

ZKUL br. 2175

- katastarska parcela br. 427/1, u površini od	3.150 m ² ,
- katastarska parcela br. 427/2, u površini od	2.550 m ² ,
- katastarska parcela br. 427/3, u površini od	1.450 m ² ,
- katastarska parcela br. 419/8, u površini od	5.500 m ² ,

ZKUL br. 2183

- katastarska parcela br. 432/1, u površini od	4.250 m ² ,
--	------------------------

- katastarska parcela br. 432/2, u površini od 2.700 m²,
- katastarska parcela br. 432/5, u površini od 650 m²,
- katastarska parcela br. 420/8, u površini od 2.050 m²,
- katastarska parcela br. 420/13, u površini od 4.650 m²,

ZKUL br. 1919

- katastarska parcela br. 427/4, u površini od 1.600 m²,
- katastarska parcela br. 427/5, u površini od 3.150 m²,
- katastarska parcela br. 429/1, u površini od 7.850 m²,
- katastarska parcela br. 429/2, u površini od 1.500 m²,
- katastarska parcela br. 432/3, u površini od 1.600 m²,
- katastarska parcela br. 432/4, u površini od 1.400 m²,
- katastarska parcela br. 420/1, u površini od 3.950 m²,
- katastarska parcela br. 420/4, u površini od 3.090 m²,
- katastarska parcela br. 420/9, u površini od 2.250 m²,
- katastarska parcela br. 420/14, u površini od 1.560 m²,
- katastarska parcela br. 419/1, u površini od 5.900 m²,
- katastarska parcela br. 419/9, u površini od 4.700 m²,

ZKUL br. 363

- katastarska parcela br. 434/1, u površini od 9.250 m²,
- katastarska parcela br. 434/2, u površini od 3.750 m²,
- katastarska parcela br. 434/3, u površini od 4.000 m²,
- katastarska parcela br. 434/4, u površini od 1.600 m²,
- katastarska parcela br. 434/5, u površini od 1.550 m²,
- katastarska parcela br. 434/6, u površini od 1.200 m²,
- katastarska parcela br. 434/7, u površini od 3.850 m²,
- katastarska parcela br. 434/8, u površini od 5.350 m²,
- katastarska parcela br. 434/9, u površini od 8.350 m²,

ZKUL br. 1750

- katastarska parcela br. 439, u površini od 5.260 m²,

ZKUL br. 1519

- katastarska parcela br. 430, u površini od 5.280 m²,

ZKUL br. 1750

- katastarska parcela br. 428, u površini od 5.510 m²,
- katastarska parcela br. 431, u površini od 6.580 m²,

- katastarska parcela br. 433/1, u površini od 5.300 m²
- katastarska parcela br. 433/2, u površini od..... 16.230 m²
- katastarska parcela br. 433/3, u površini od..... 1.570 m²
- katastarska parcela br. 420/2, u površini od 2.900 m²
- katastarska parcela br. 420/3, u površini od..... 6.100 m²
- katastarska parcela br. 420/5, u površini od..... 3.500 m²
- katastarska parcela br. 420/6, u površini od..... 3.400 m²
- katastarska parcela br. 420/7, u površini od..... 4.100 m²
- katastarska parcela br. 420/10, u površini od..... 8.230 m²,

čija ukupna površina iznosi 516.445 m².

SSNO je saglasan da grad udje u posjed na nepokretnostima zemljišta - iz člana 1. ovog ugovora odmah nakon obostranog potpisivanja ugovora.

Član 2.

Grad , se obavezuje da pribavi i na SSNO kao protivvrednost za ustupljene nepokretnosti iz člana 1. ovog ugovora, prenose, pravo raspolaganja korišćenja i upravljanja putem eksproprijacije, izuzimanjem i dodjelom slijedeće nepokretnosti i to:

K. 0. BUTMIR GORNJI

ZKUL br. 255

- katastarska parcela br. 984/1, u površini od 12.200 dio

ZKUL br. 256.

- katastarska parcela br. 984/6, u površini od..... 4.227 m²
- katastarska parcela br. 984/2, u površini od..... 11.877 m²

ZKUL br. 411.

- katastarska parcela br. 371/47, u površini od 14.200 m²
- katastarska parcela br. 371/48, u površini od..... 6.740 m²
- katastarska parcela br. 371/50, u površini od..... 4.200 m²
- katastarska parcela br. 371/42, u površini od 1.650 m²
- katastarska parcela br. 371/110, u površini od 3.600 m²
- katastarska parcela br. 371/9, u površini od..... 1.100 m²
- katastarska parcela br. 371/32, u površini od..... 23.300 m²,

6.
- katastarska parcela br. 371/33, u površini od 22.000 m²

- katastarska parcela br. 371/60, u površini od 22.800 m²

ZKUL br. 649.

- katastarska parcela br. 371/119, u površini od 300 m² dio

- katastarska parcela br. 369/1, u površini od 400 m² dio

- katastarska parcela br. 369/9, u površini od 400 m² dio

- katastarska parcela br. 369/10, u površini od 1.600 m² dio

- katastarska parcela br..

ZKUL br. 649.

- katastarska parcela br. 371/20, u površini od 900 m²

- katastarska parcela br. 371/26, u površini od 750 m² dio

ZKUL br. 732

- katastarska parcela br. 371/68 u površini od 6.300 m² dio

- katastarska parcela br. 987/1, u površini od 580 m²

upisana u Z.K. ul. 95o.

ZKUL br 95o.

- katastarska parcela br. 99o/3, u površini od 3.430 m²

- katastarska parcela br. 986/3, u površini od 11.800 m²

ZKUL br. 97o

- katastarska parcela br. 371/28, u površini od 213 m²

- katastarska parcela br. 371/27, u površini od 213 m²

ZKUL br. 132o

- katastarska parcela br. 372/6, u površini od 21.540 m² dio

ZKUL br. 132l

- katastarska parcela br. 371/71, u površini od 9.580 m²

- katastarska parcela br. 371/79, u površini od 8.500 m² dio

ZKUL br. 1332

- katastarska parcela br. 986/4, u površini od 5.422 m²

ZKUL br. 1333

- katastarska parcela br. 371/67, u površini od..... 7,800 m²

ZKUL br. 1334

- katastarska parcela br. 371/66, u površini od..... 3.110 m² dio

ZKUL br. 1802

- katastarska parcela br. 371/20, u površini od..... 510 m²

ZKUL br. 1806

- katastarska parcela br. 371/24 u površini od..... 220 m²

- katastarska parcela br. 371/22 u površini od..... 2.345 m²

- katastarska parcela br. 371/42 u površini od..... 4.270 m²

ZKUL br. 1906

- katastarska parcela br. 371/201 u površini od 5.540 m²

- katastarska parcela br. 371/202, u površini od..... 8.588 m²

- katastarska parcela br. 371/8, u površini od..... 6.000 m²

- katastarska parcela br. 371/31, u površini od..... 4.105 m²

ZKUL br. 3.300

- katastarska parcela br. 371/49, u površini od..... 6.700 m²

ZKUL br. 3.640

- katastarska parcela br 371/172, u površini od..... 415 m²

- katastarska parcela br. 371/204, u površini od..... 1.000 m²

- katastarska parcela br. 371/209, u površini od..... 815 m²

- katastarska parcela br. 371/210, u površini od..... 750 m²

ZKUL br. 3.640

- katastarska parcela br. 371/10, u površini od 600 m²

- katastarska parcela br. 371/11, u površini od..... 6.250 m²

- katastarska parcela br. 371/83 u površini od..... 2.110 m²

- katastarska parcela br. 371/80 u površini od..... 2.498 m²

ZKUL br. 3870	
- katastarska parcela br. 371/167, u površini od.....	2.295 m ²
ZKUL br. 3871	
- katastarska parcela br. 371/168, u površini od.....	1.070 m ²
ZKUL br. 3872	
- katastarska parcela br. 371/166, u površini od.....	2.800 m ²
ZKUL br. 3935	
- katastarska parcela br. 371/1, u površini od.....	30.500 m ²
- katastarska parcela br. 371/53, u površini od.....	13.600 m ²
ZKUL br. 3943	
- katastarska parcela br. 371/51, u površini od	4.500 m ² dio
ZKUL br. 3957	
- katastarska parcela br. 371/184, u površini od.....	1.520 m ²
ZKUL br. 3960	
- katastarska parcela br. 371/190, u površini od.....	1.144 m ²
ZKUL br. 3961	
- katastarska parcela br. 371/182 u površini od.....	894 m ² ,
ZKUL br. 3962	
- katastarska parcela br. 371/183, u površini od.....	925 m ²
ZKUL br. 3963	
- katastarska parcela br. 371/188, u površini od.....	1.870 m ²
ZKUL br. 3964	
- katastarska parcela br. 371/189, u površini od.....	1.110 m ²
ZKUL br. 3965	
- katastarska parcela br. 371/193 u površini od.....	1.000 m ²
ZKUL br. 3971	
- katastarska parcela br. 371/181, u površini od	1.260 m ²

ZKUL br. 3979

- katastarska parcela br. 371/192, u površini od 1.150 m²,
- katastarska parcela br. 371/191, u površini od 1.150 m²,

ZKUL br. 4008

- katastarska parcela br. 371/187, u površini od 1.000 m²,

ZKUL br. 4900

- katastarska parcela br. 371/186, u površini od 1.000 m²,

ZKUL br. 4045

- katastarska parcela br. 371/194, u površini od 1.000 m²,

ZKUL br. 4046

- katastarska parcela br. 371/195, u površini od 1.940 m²,

ZKUL br. 4047

- katastarska parcela br. 371/196, u površini od 900 m²,

ZKUL br. 4048

- katastarska parcela br. 371/198, u površini od 1.140 m²,

ZKUL br. 4049

- katastarska parcela br. 371/199, u površini od 950 m²,

ZKUL br. 4050

- katastarska parcela br. 371/200, u površini od 970 m²,

ZKUL br. 4052

- katastarska parcela br. 371/197, u površini od 970 m²,

ZKUL br. 4117

- katastarska parcela br. 371/205, u površini od 990 m²,

ZKUL br. 4118

- katastarska parcela br. 371/206, u površini od 885 m²,

ZKUL br. 4119

- katastarska parcela br. 371/207, u površini od 985 m²,

ZKUL br. 4220

- kat. parc. broj 371/208, u površini od 825 m²

čija ukupna površina iznosi oko 356.573 m²,

Tačne površine su određene horizontalnim granicama urbanističkog plana kompleksa, a linije su ucrtane braon bojom na situaciji R:1:5000, a situacija je sastavni dio ugovora.

Član 3.

Grad se obavezuje da nepokretnosti (zemljište i objekte) iz čl. 2. ovog ugovora izuzme od ranijih vlasnika i korisnika putem eksproprijacije izuzimanjem i dodjelom nepokretnosti društvene svojine, izvrši cijepanje, isplati naknadu ranijim vlasnicima i korisnicima za eksproprijisane i izuzete nekretnine i zemljište preda Vojnoj pošti u posjed najkasnije do 30. novembra 1977. godine, osim slijedećih parcela: 3128, 3129, 3130, 3131, 3132, 3133, 3134, 3051, 3052, dio, 3137, 3135, 3136, 3138, 3139, 3142, 3140, 3141, 3143, 3144, 3145, 3050 dio, 3146, 3147, 3148, 217/2, 218, 217/1, 219, 216/2 dio, 1022 dio, sa nazivom k.o. navedene u protokolu, (novoga premjera) koje će Grad Sarajevo predati Vojnoj pošti do 20. avgusta 1977. godine na osnovu dogovora postignutog u Skupštini grada Sarajeva na dan 28. jula 1977. godine.

Član 4.

Imovinsko pravnu dokumentaciju, pravno valjanu za uknjižbu u zemljišnim knjigama Opštinskog suda u Sarajevu za nepokretnosti iz člana 2. ovog ugovora (rješenja o eksproprijaciji, rješenja o prenosu, ugovor o ustupanju, potrebe o isplati naknade za eksproprijisane i izuzete nepokretnosti) Grad će predati SSNO-e sukcesivno, a najkasnije do 31.12.1979. godine.

Član 5.

Naknadu za zemljište, voće, šumu, rastinje i zasade, za eksproprijisane nekretnine iz člana 2. ovog ugovora osim za građevinske objekte ranijim vlasnicima i korisnicima platiće Grad iz svojih sredstava.

Član 6.

Naknadu za građevinske objekte koji se utvrde u toku eksproprijacije, ranijim vlasnicima i korisnicima snosiće SSNO iz člana 2. ovog ugovora kao i eventualno obezbedjenje zamjenskih stanova.

SSNO će snositi troškove (za eventualno izmještanje komunalija i svih troškova) koji nisu obuhvaćeni članom 5. ovog ugovora kao i troškove rušenja objekata, ukoliko VP-a smatra da ih treba porušiti.

11.
U postupku utvrđivanja naknade za eksproprisane građevinske objekte i u postupku sporazumnog utvrđivanja naknade učestvovalaće predstavnici SSNO-a koje odredi VP 3945-27 Sarajevo.

Član 7.

SSNO će platiti akontaciju za građevinske objekte iz člana 2. ovog ugovora, nakon što se izvrši gruba procjena svih objekata koji se nalaze na zemljištu iz člana 2. ovog ugovora i u visini koju zajednički utvrde predstavnici Grada i predstavnici SSNO-a koje odredi VP 3945-27 Sarajevo.

Ova akontacija će služiti Gradu za isplatu eksproprisanih građevinskih objekata iz člana 2. ovog ugovora.

Nakon izvršene eksproprijacije građevinskih objekata i isplate naknade ranijim vlasnicima i korisnicima za eksproprisane građevinske objekte SSNO će putem komisije koja odredi VP 3945-27 Sarajevo zajedno sa predstavnicima koje odredi Grad, izvršiti konačni obračun utrošenih sredstava, te njihovu realizaciju u koju svrhu će Grad staviti predstavnicima SSNO svu potrebnu dokumentaciju.

Član 8.

SSNO je saglasan da Grad na osnovu ovog ugovora i rješenja SSNO. a - Gradjevske uprave pov. br. 1155-4/76 od 1.2.1977. godine izvršiti uknjižbu u korist novog korisnika kao nosioca prava korištenja upravljanja i raspolaganja u zemljišnim knjigama Opštinskog suda u Sarajevu, nakon što SSNO obezbijedi pravovaljanu dokumentaciju iz člana 4. ovog ugovora i kada dobije potvrdu od VP 3945-27 Sarajevo.

Član 9.

Grad, se obavezuje da za razliku zemljišta - nepokretnosti koje SSNO prenosi na Grad u površini od 516.445 m² iz člana 1. ovog ugovora i zemljišta u površini od 356.573 m² koje Grad prenosi na SSNO iz člana 2. ovog ugovora, čija površina iznosi 159.872 m², i razlika koja se bude eventualno pojavila nakon pribavljanja nepokretnosti za potrebe SSNO-a iz člana 2. ovog ugovora, pribavi i izuzme od ranijih vlasnika i korisnika putem eksproprijacije, izuzimanjem i dodjelom nepokretnosti

gruštvene svojine, izvrši cijepanje zemljišta, isplati naknadu ranijim vlasnicima i korisnicima za eksproprisane nekretnine i zemljište osim zatečenih objekata, komunalija, saobraćajnica i zamjenskih stanova i preda vojnoj pošti 3945-27 Sarajevo, sukcesivno, a najkasnije u roku od 12. mjeseci od dana pismenog zahtjeva VP 3945-2-1 Sarajevo, i sklapanja dopunskog ugovora, osim nepokretnosti koje budu u sporu pred nadležnim organom, a koje će grad predati nakon okončanja spora.

Pribavljanje zemljišta za potrebe SSNO iz ovog člana vršiće se u granicama koje su određene horizontalnim granicama urbanističkog plana kompleksa, a linije su ucrtane zelenom bojom na situaciji R = 1:500 koja je sastavni dio ovog ugovora.

Ugovorne strane su saglasne za dopunskim ugovorom regulišu sve detalje o pribavljanju ove razlike zemljišta za potrebe SSNO.

Član 10.

SSNO, prenosi na Grad stražaru nomenklaturni broj 0713 u površini od 24 m² čija procjenjena vrijednost iznosi 68.340.- dinara.

Grad, se obavezuje da za ovaj iznos umanju naknadu koju SSNO plaća za eksproprisane građevinske objekte.

Član 11.

Porez na promet nepokretnosti kao i druge takse i dažbine ukoliko ih bude snosiće Grad.

Član 12.

Rokovi i obaveze utvrdjene ovim ugovorom, ugovorne strane mogu saglasno mijenjati i dopunjavati.

Član 13.

SSNO se obavezuje da u koliko svoje obaveze iz člana 1. ovog ugovora ne izvrši u roku, da na ime ugovorene kazne plati Gradu iznos od 10.000 dinara za svaki dan zakašnjenja.

Grad, se obavezuje da ukoliko svoje obaveze iz člana 2. i 3. ovog ugovora ne izvrši u roku, da na ime ugovorene kazne plati SSNO-u iznos od 10.000 dinara za svaki dan zakašnjenja.

Član 14.

Ovim ugovorom se reguliše način razmjene nepokretnosti između SSNO-a i Grada Sarajeva koja će se vršiti zavisno od obostranih potreba, kao i konkretna razmjena lokaliteta Alipašino Polje - Lukavica.

Član 15.

U slučaju spora rješavaće stvarno i mjesno nadležni sud.

Član 16.

Ugovor je sačinjen u 6 istovjetnih primjeraka, od kojih za svaku ugovornu stranu po 3 primjerka.

ZA SKUPŠTINU GRADA:

Prešjednik

Anton Sučić
Anton Sučić

ZA SSNO, PO OVLAŠĆENJU Pov.br

1155/76 od 1.2. 1977. godine

P U N O V N I K

Alija Mučalić
Alija Mučalić, dipl.ing.gradlj.

ZA ZAVOD ZA IZGRADNJU GRADA:

2. D i r e k t o r

Dr. *Mihat Aganović*
Dr. Mihat Aganović

POINA POŠTA

Bt. 3045-27

1977

19

SARAJEVO

B O S N A I H E R C E G O V I N A
FEDERACIJA BOSNE I HERCEGOVINE
KANTON SARAJEVO
OPĆINA NOVI GRAD
Načelnik Općine
Služba za imovinsko-pravne, geodetske
poslove i katastar nekretnina

Broj: 07-30-
Datum, 18.11.2009.

PREPIS POSJEDOVNOG LISTA 1869/02


Katastarski srez: Sarajevo
Katastarska općina: Novo Sarajevo III

Strana: 1

Kat.broj	Prezime i ime i adresa korisnika	Dio posjeda	SV	Sp.prom/god	Mjesto stan.
19327	VAKUFСКА DIREKCIЈА SARAJEVO SARAJEVO, UL.REISA EF.ČAUŠ	1/1	D	45/05	450 130

Parcela	Naziv	Naziv	Površina	Katastarski	Prin.	Spisak			
Dio Osnov Pbr.	Pln.Skc.	parcele	kulture	Kl.	ha a m2	prihod Pl.Sek. pr/g			
1822	45	17 456	MOJMILO-VOJNIČKO	Pašnjak	2	2 49 15	622,88	1011 1	87/03
				Ukupno:	2 49 15	622,88			

Stara k.c. 1380/177 B.Gov
419/1 Data



Po ovlaštenju Načelnika
pomoćnik Načelnika
Jasmina Horo
Jasmina Horo dipl.pravnik

ORGAN KOJI VODI JAVNU EVIDENCIJU (naziv, sjedište, kontakt-podaci, ovlašteno službeno lice):

Služba za imovinsko-pravne, geodetske poslove i katastar nekretnina, Bulevar Meše Selimovića br. 97

Ovlašteno službeno lice: Pomoćnik načelnika Jasmina Horo, dipl. pravnik

Rbr.	PODACI O NEKRETNINAMA (prema posljednjem stanju u katastru)	
1.	NAZIV POLITIČKE OPŠTINE/OPĆINE	Općina Novi Grad Sarajevo
2.	NAZIV KATASTARSKE OPŠTINE/OPĆINE	Novo Sarajevo III
3.	BROJ POSJEDOVNOG LISTA	1869
4.	BROJ KATASTARSKE PARCELE (stari i novi premjer)	1380/177 K.O. Butmir Gornji i 419/1 K.O. Dolac, što odgovara broju 1822/45 u novom premjeru
5.	OZNAKA PARCELE	MOJMILO-VOJNIČKO
6.	POVRŠINA PARCELE (m2)	24 915
7.	PODACI O POSJEDNIKU (i dio posjeda)	VAKUFСКА DIREKCIJA SARAJEVO
8.	OSTALE NAPOMENE	

BOSNA I HERCEGOVINA
 FEDERACIJA BOSNE I HERCEGOVINE
 OPĆINSKI SUD SARAJEVO
 ZEMLJIŠNOKNJIŽNI URED/KANCELARIJA
 19.11.2009

065-0-Nar #09-070665

Politička općina/opština: **SARAJEVO**
 Katastarska općina/opština: **SP_DOLAC**

NAR i RZ broj: _____
 ZK uložak: **9635**

Zemljišnoknjižni izvadak

A

Popisni list

Rbr	Broj zemljišta (parcele)	OZNAKA NEKRETNINA	Površina			Primjedba
			ha	a	m ²	
1.	419/1	I ZEMLJIŠTA ISPOD OBJEKATA; II ŠKOLA AL-WALIDEIN-OBJEKAT ZA STANOVANJE H1, H2,H3 I H4, RESTORAN, AMBULANTA UPRAVA, SPORTSKA DVORANA I NADSTREŠNICA ZA MINI BUS; ZEMLJIŠTE ISPOD OBJEKTA --- 03 82 ZEMLJIŠTE ISPOD OBJEKTA --- 03 90 ZEMLJIŠTE ISPOD OBJEKTA --- 03 81 ZEMLJIŠTE ISPOD OBJEKTA --- 03 80 ZEMLJIŠTE ISPOD POSLOVNOG OBJEKTA --- 05 01 ZEMLJIŠTE ISPOD VIŠENAMJENSKE DVORANE --- 12 98 ZEMLJIŠTE ISPOD POSLOVNOG OBJEKTA --- 01 41 DVORISTE 0001 22 22	0001	56	95	Preuzeto 08.09.2006. iz zk ul. 8318 za K.O. Dolac.

B

Vlasnički list

Rbr	UPISI	Primjedba
1.	Udio: 1/1 Tip:- DRŽAVNO VLASNIŠTVO, Adresa: ; JMB: null Pr.01.07.1957. Dn:2665/57 Na osnovu pravosnažnog rješenja Gradske expropriacione komisije u Sarajevu od 20.09.1954. broj Expr. 75/53-10 zemljište u A I listu uknjiženo je kao: DRŽAVNO VLASNIŠTVO.	Preuzeto dana 08.09.2006. god. iz zk. ul. 8318 k.o. Dolac.
2.	Udio: 1/1 Tip:- VAKUFСКА DIREKCIJA SARAJEVO, Adresa: SARAJEVO,NEPOZNATA BB; JMB: null Dn. br. 04.11.2004. god. Dn. br. 11492/04 Na osnovu ugovora o uvakufljenju - darovanju od 09.08.2004. god., ov. br. 3631/04 O.S. u Sarajevu, izvoda iz rješenja Kantonalnog suda Sarajevo od 24.03.1998. god., br. UF/ I 791/98 uknjiženo je pravo vlasništva na nekretnine u A II listu	Preuzeto dana 08.09.2006. god. iz zk. ul. 8318 k.o. Dolac.


C

Teretni list

Rbr	UPISI	Iznos (KM)	Primjedba
-----	-------	------------	-----------

1. Pr. 11.10.2004. god. Dn. br. 10320/05 Na osnovu clana 6. Zakona o odredivanju gradevinskog zemljišta u gradovima i naseljima gradskog karaktera na zemljištu u A listu pod I (na zemljištu pod zgradom i zemljištu koje je potrebno za njenu redovnu upotrebu) uknjiženo je PRAVO KORIŠTENJA u korist: Vlasnika zgrade kao zemljišnoknjižno tijelo II dok na tom zemljištu postoji zgrada.		
---	--	--

Potpis referenta



SUD / ORGAN KOJI VODI JAVNU EVIDENCIJU (naziv, sjedište, kontakt-podaci, ovlašteno službeno lice):OPĆINSKI SUD SARAJEVO

Rbr.	PODACI O NEKRETNINAMA	31.12.1991.	18.03.2005.	Trenutno stanje
1.	NAZIV POLITIČKE OPŠTINE / OPĆINE	SARAJEVO	SARAJEVO	SARAJEVO
2.	NAZIV KATASTARSKE OPŠTINE / OPĆINE	SP DOLAC	SP DOLAC	SP DOLAC
3.	BROJ ZEMLJIŠNO-KNJIŽNOG ULOŠKA	9635	9635	9635
4.	OZNAKA NEKRETNINA (opis i površina)	ŠKOLA 0001 56 95	ŠKOLA 0001 56 95	ŠKOLA 0001 56 95
5.	BROJ ZEMLJIŠTA (stari i novi broj parcele)	419/1	419/1	419/1
6.	VRSTA / OBLIK IMOVINE / SVOJINE	DRŽAVNO VL.	DRŽAVNO VL.	DRŽAVNO VL.
7.	NOSILAC PRAVA VLASNIŠTVA			
8.	NOSILAC PRAVA RASPOLAGANJA			
9.	NOSILAC PRAVA UPRAVLJANJA			
10.	NOSILAC PRAVA KORIŠTENJA			
11.	NOSILAC NEKOG DRUGOG STVARNOG PRAVA			
12.	TERETI I OGRANIČENJA			
13.	OSTALE NAPOMENE		VLASNIŠTVO U AII VAKUFСКА DIREKCIJA	VLASNIŠTVO U AII VAKUFСКА DIREKCIJA

BOSNA I HERCEGOVINA
FEDERACIJA BOSNE I HERCEGOVINE
KANTON SARAJEVO
OPĆINA NOVI GRAD
Načelnik Općine
Služba za imovinsko-pravne, geodetske
poslove i katastar nekretnina

Broj: 07-30-
Datum, 18.11.2009.

IZVOD IZ POSJEDOVNOG LISTA 1177/05

Katastarski srez: Sarajevo
Katastarska općina: Novo Sarajevo III

Strana: 1

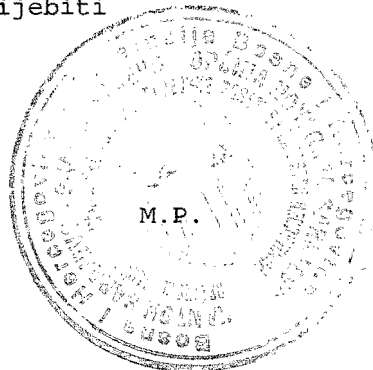
Kat.broj	Prezime i ime i adresa korisnika	Dio posjeda	SV	Sp.prom/god	Mjesto stan.
12136	J.P."ELEKTROPRIVREDA BIH"D.D.SARAJE UL.VILSONOVO ŠETALIŠTE 15	1/1	D		450 136

Parcela	Naziv	Naziv	Površina	Katastarski	Prin.	Spisak
Dio Osnov Pbr. Pln.Skc. parcele	parcele	kulture	Kl. ha a m2	prihod	Pl.Sek.	pr/g
2998	14 483 OZRENSKA	Trafostanica	6		1011 2	67/01
			Ukupno:	6		

Ostale parcele na zahtjev stranke kao nepotrebne izostavljene

Izvod se izdaje radi regulisanja da
i u druge svrhe se ne može upotrijebiti

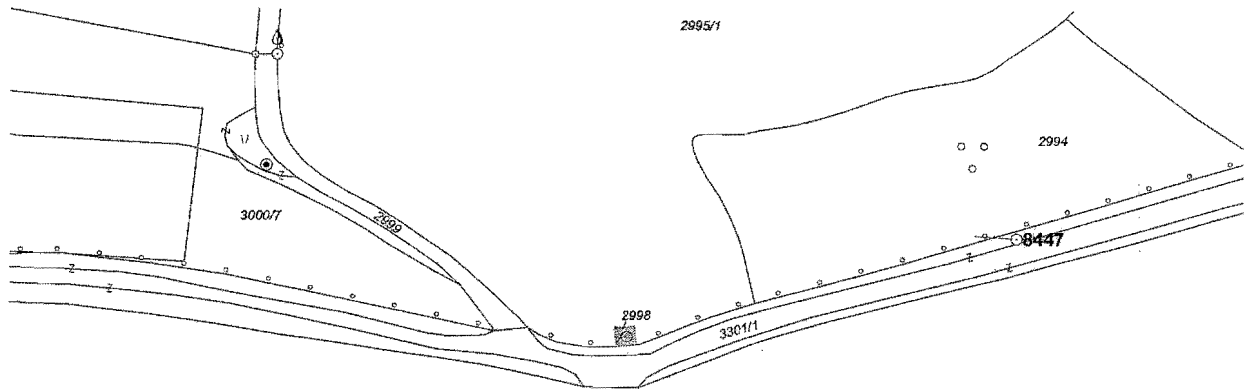
87-384/4
Dolac



Po ovlaštenju Načelnika
pomoćnik Načelnika
Jasmina Horo
Jasmina Horo dipl.pravnik

KOPIJA KATASTARSKOG PLANA

Razmjera 1 : 1000



Naknada po Tar.br.7 Tarifne naknade za korištenje podataka premjera, katastra nekretnina, katastra zemljišta i vršenje usluge ("Sl.list SRBiH",br. 38/85) u iznosu od KM i naknada po Tar.br. tarifne naknade za korištenje podataka premjera, katastra nekretnina, katastra zemljišta i vršenja usluga ("Sl. glasnik općine" Sarajevo, br. u iznosu od 0 KM uplaćene su na odgovarajući račun i zavedene u spisku porudžbina pod brojem: 07-30-6- /2009. godine

Katastarski podaci:

PL	Parcela	Naziv parcele	Kultura	ha	a m2	Naziv posjednika - korisnika	Adresa	Dio posjeda
1177	2998	OZRENSKA	Trafostani			6 J.P."ELEKTROPRIVREDA BIH"D.D.	UL.VILSONOVO ŠETALIŠ	1/1

Sarajevo, 19.11.2009. godine

Izradio: *Ljubica f. geod.*



Po ovlaštenju Načelnika
pomoćnik Načelnika
Jasmina Horo
Jasmina Horo dipl.pravnik

ORGAN KOJI VODI JAVNU EVIDENCIJU (naziv, sjedište, kontakt-podaci, ovlašteno službeno lice):

Služba za imovinsko-pravne, geodetske poslove i katastar nekretnina, Bulevar Meše Selimovića br. 97

Ovlašteno službeno lice: Pomoćnik načelnika Jasmina Horo, dipl. pravnik

Rbr.	PODACI O NEKRETNINAMA (prema posljednjem stanju u katastru)	
1.	NAZIV POLITIČKE OPŠTINE/OPĆINE	Općina Novi Grad Sarajevo
2.	NAZIV KATASTARSKE OPŠTINE/OPĆINE	Novo Sarajevo III
3.	BROJ POSJEDOVNOG LISTA	1177
4.	BROJ KATASTARSKE PARCELE (stari i novi premjer)	384/4 K.O. Dolac, što odgovara broju 2998 u novom premjeru
5.	OZNAKA PARCELE	Ozrenska
6.	POVRŠINA PARCELE (m2)	6
7.	PODACI O POSJEDNIKU (i dio posjeda)	J.P. Elektroprivreda BiH d.d. Sarajevo
8.	OSTALE NAPOMENE	

BOSNA I HERCEGOVINA
 FEDERACIJA BOSNE I HERCEGOVINE
 OPĆINSKI SUD SARAJEVO
 ZEMLJIŠNOKNJIŽNI URED/KANCELARIJA
 19.11.2009

065-0-Nar 109-070661

Politička općina/opština: **SARAJEVO**
 Katastarska općina/opština: **SP_DOLAC**

NAR i RZ broj: _____
 ZK uložak: **8875**

Zemljišnoknjižni izvadak

A

Popisni list

Ostali upisi u ovom listu su ispušteni.

Rbr	Broj zemljišta (parcele)	OZNAKA NEKRETNINA	Površina			Primjedba
			ha	a	m²	
5.	384/4	Zgrada trafo-stanice Bogoševica; TRAFOSTANICA	----	00	06	Preuzeto dana 04.09.2006. iz ZK UI. 7868 KO Dolac.

B

Vlasnički list

Rbr	UPISI	Primjedba
1.	Udio: 1/1 Tip: DRŽAVNO VLASNIŠTVO DRŽAVNO VLASNIŠTVO, Adresa: ; JMB: null Pr.15.11.2001. Dn:11551/01 Na osnovu Rješenja Općine Novi Grad od 08.10.2001. br.07-31-984/99 nekretnine opisane u A I listu uknjižene su kao: DRŽAVNO VLASNIŠTVO.	Preuzeto dana 04.09.2006. iz ZK UI. 7868 KO Dolac.
2.	Udio: / Tip: DRŽAVNO VLASNIŠTVO J.P. ELEKTROPRIVREDA BIH-ELEKTRODISTRIBUCIJA SARAJEVO, Adresa: SARAJEVO, NEPOZNATA BB; JMB: null Pr.15.11.2001. Dn:11551/01 Na osnovu Rješenja Općine Novi Grad od 08.10.2001. br.07-31-984/99 upisano je pravo raspolaganja na nekretnine opisane pod B1.	Preuzeto dana 04.09.2006. iz ZK UI. 7868 KO Dolac.

C

Teretni list

Rbr	UPISI	Iznos (KM)	Primjedba
	Nema tereta.		

Potpis referent:



SUD / ORGAN KOJI VODI JAVNU EVIDENCIJU (naziv, sjedište, kontakt-podaci, ovlašteno službeno lice):OPĆINSKI SUD SARAJEVO

Rbr.	PODACI O NEKRETNINAMA	31.12.1991.	18.03.2005.	Trenutno stanje
1.	NAZIV POLITIČKE OPŠTINE / OPĆINE	SARAJEVO	SARAJEVO	SARAJEVO
2.	NAZIV KATASTARSKE OPŠTINE / OPĆINE	SP DOLAC	SP DOLAC	SP DOLAC
3.	BROJ ZEMLJIŠNO-KNJIŽNOG ULOŠKA	8875	8875	8875
4.	OZNAKA NEKRETNINA (opis i površina)	TRAFOSTANICA 06	TRAFOSTANICA 06	TRAFOSTANICA 06
5.	BROJ ZEMLJIŠTA (stari i novi broj parcele)	384/4	384/4	384/4
6.	VRSTA / OBLIK IMOVINE / SVOJINE	DRŽAVNO VL.	DRŽAVNO VL.	DRŽAVNO VL.
7.	NOSILAC PRAVA VLASNIŠTVA			
8.	NOSILAC PRAVA RASPOLAGANJA		ELEKTROPRIVREDA	ELEKTROPRIVREDA
9.	NOSILAC PRAVA UPRAVLJANJA			
10.	NOSILAC PRAVA KORIŠTENJA			
11.	NOSILAC NEKOG DRUGOG STVARNOG PRAVA			
12.	TERETI I OGRANIČENJA			
13.	OSTALE NAPOMENE			

B O S N A I H E R C E G O V I N A
FEDERACIJA BOSNE I HERCEGOVINE
KANTON SARAJEVO
OPĆINA NOVI GRAD
Načelnik Općine
Služba za imovinsko-pravne, geodetske
poslove i katastar nekretnina

Broj: 07-30-
Datum, 18.11.2009.

PREPIS POSJEDOVNOG LISTA 2646/01

Katastarski srez: Sarajevo
Katastarska općina: Novo Sarajevo III


Strana: 1

Kat.broj	Prezime i ime i adresa korisnika	Dio posjeda	SV	Sp.prom/god	Mjesto stan.
15525	T.P."MARKETI" D.D. SARAJEVO UL.BRANILACA SARAJEVA BR.	1/1		37/08	450 136

Parcela	Naziv	Naziv	Površina	Katastarski	Prin.	Spisak
Dio Osnov Pbr. Pln.Skc. parcele		kulture	Kl. ha a m2	prihod	Pl.Sek.	pr/g
1822 17 11 451	MOJMILO VOJNI	poslovni objek	25 57		1011 2	37/08
			Ukupno:	25 57		

odgovara št. k.o. 1380
226

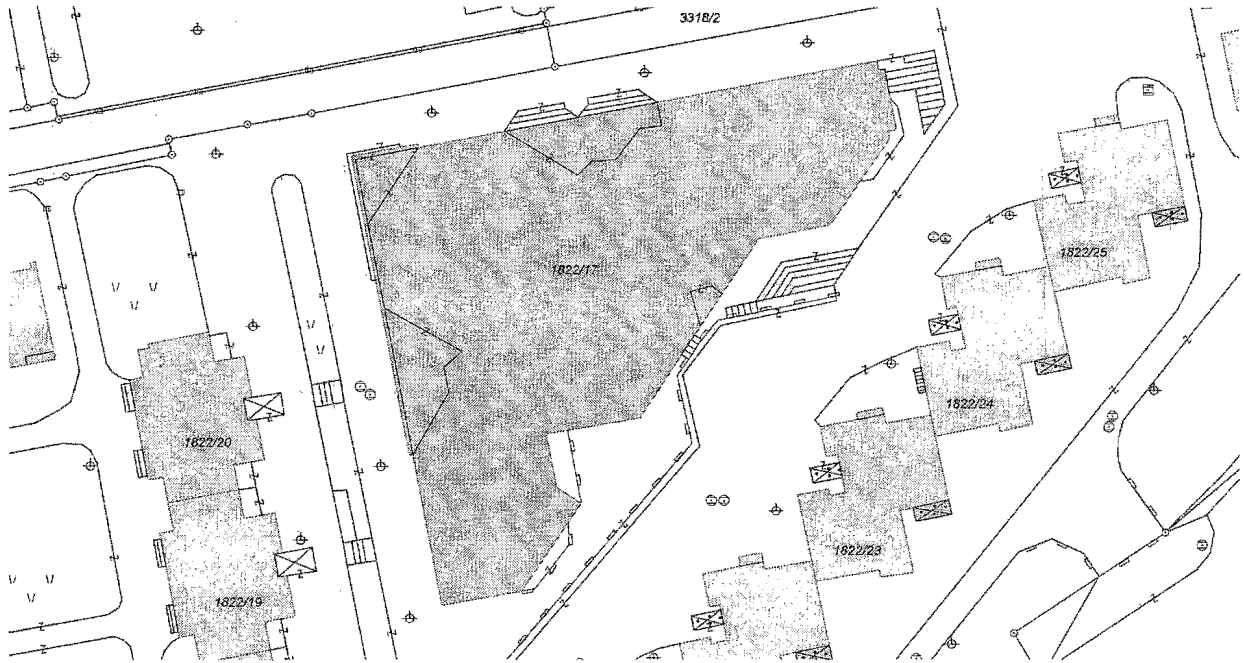
246



Po ovlaštenju Načelnika
pomoćnik Načelnika
Jasmina Horo
Jasmina Horo dipl.pravnik

KOPIJA KATASTARSKOG PLANA

Razmjera 1 : 1000



Naknada po Tar.br.7 Tarifne naknade za korištenje podataka premjera, katastra nekretnina, katastra zemljišta i vršenje usluge ("Sl.list SRBiH",br. 38/85) u iznosu od KM i naknada po Tar.br. tarifne naknade za korištenje podataka premjera, katastra nekretnina, katastra zemljišta i vršenja usluga ("Sl. glasnik općine" Sarajevo, br. u iznosu od 0 KM uplaćene su na odgovarajući račun i zavedene u spisku porudžbina pod brojem: 07-30-6- /2009. godine

Katastarski podaci:

PL	Parcela	Naziv parcele	Kultura	ha	a m2	Naziv posjednika - korisnika	Adresa	Dio posjeda
2646	1822/17	MOJMILO VOJNI	poslovni c	25	57	T.P."MARKETI" D.D. SARAJEVO	UL.BRANILACA SARAJEV	1/1

Sarajevo, 19.11.2009. godine

Izradio: *Zolota f. gen.*



Po ovlaštenju Načelnika
pomoćnik Načelnika

Jasmina Horo
Jasmina Horo dipl.pravnik

ORGAN KOJI VODI JAVNU EVIDENCIJU (naziv, sjedište, kontakt-podaci, ovlašteno službeno lice):

Služba za imovinsko-pravne, geodetske poslove i katastar nekretnina, Bulevar Meše Selimovića br. 97

Ovlašteno službeno lice: Pomoćnik načelnika Jasmina Horo, dipl. pravnik

Rbr.	PODACI O NEKRETNINAMA (prema posljednjem stanju u katastru)	
1.	NAZIV POLITIČKE OPŠTINE/OPĆINE	Općina Novi Grad Sarajevo
2.	NAZIV KATASTARSKE OPŠTINE/OPĆINE	Novo Sarajevo III
3.	BROJ POSJEDOVNOG LISTA	2646
4.	BROJ KATASTARSKE PARCELE (stari i novi premjer)	1380/226 K.O. Dolac, što odgovara broju 1822/17 u novom premjeru <i>Umeu</i>
5.	OZNAKA PARCELE	MOJMILO VOJNI
6.	POVRŠINA PARCELE (m2)	2 557
7.	PODACI O POSJEDNIKU (i dio posjeda)	T.P. "MARKETI" d.d. Sarajevo
8.	OSTALE NAPOMENE	

Parcela nije ujednaka!

SPOLJEL PL - 2079 / 1011

BOSNA I HERCEGOVINA
 FEDERACIJA BOSNE I HERCEGOVINE
 KANTON SARAJEVO
 OPĆINA NOVI GRAD
 Načelnik Općine
 Služba za imovinsko-pravne, geodetske
 poslove i katastar nekretnina

Broj: 07-30-
 Datum, 26.08.2009.

PREPIS POSJEDOVNOG LISTA 2079/01


Katastarski srez: Sarajevo
 Katastarska općina: Novo Sarajevo III

Strana: 1

Kat.broj	Prezime i ime i adresa korisnika	Dio posjeda	SV	Sp.prom/god	Mjesto stan.
20715	DRŽAVA BIH-ZAJEDNIČKE INSTIT. BIH UL.TRG BIH BR.1	1/1		37/07	450 130

Parcela	Naziv	Naziv	Površina	Katastarski	Prin.	Spisak
Dio Osnov Pbr. Pln.Skc. parcele	parcele	kulture	Kl. ha a m2	prihod	Pl.Sek.	pr/g
909 2 6 479	SUDNICA	poslovni objek	8 08	1011 2	37/07	
909 3 6 479	PRNJAVORSKA	Upravna zgrada	35 04	1011 2	53/07	
909 4 6 479	PRNJAVORSKA	Kuća i zgrada	4 48	1011 2	53/07	
909 5 6 479	PRNJAVORSKA	Kuća i zgrada	2 43	1011 2	53/07	
909 6 6 479	PRNJAVORSKA	Kuća i zgrada	5 29	1011 2	53/07	
909 7 6 479	PRNJAVORSKA	Ekonomsko dvor	1 66 75	1011 2	37/07	
			Ukupno:	2 22 07		

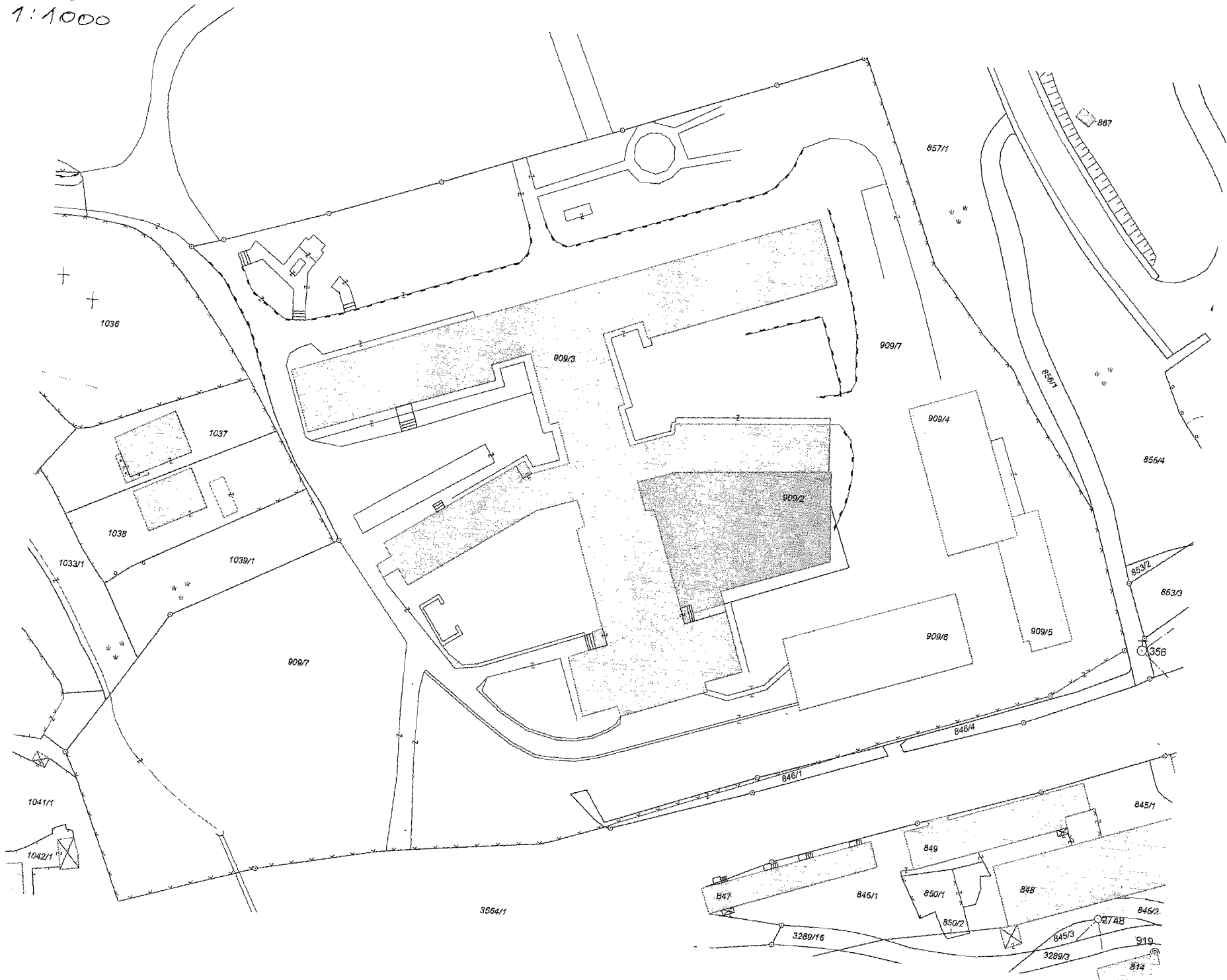
Handwritten signature



Po ovlaštenju Načelnika
 pomoćnik Načelnika
Handwritten signature
 Jasmina Horo dipl.pravnik

K.O. NOVO SARAJEVO III

R = 1:1000



ORGAN KOJI VODI JAVNU EVIDENCIJU (naziv, sjedište, kontakt-podaci, ovlašteno službeno lice):

Služba za imovinsko-pravne, geodetske poslove i katastar nekretnina, Bulevar Meše Selimovića br. 97

Ovlašteno službeno lice: Pomoćnik načelnika Jasmina Horo, dipl. pravnik

Rbr.	PODACI O NEKRETNINAMA (prema posljednjem stanju u katastru)	
1.	NAZIV POLITIČKE OPŠTINE/OPĆINE	Općina Novi Grad Sarajevo
2.	NAZIV KATASTARSKE OPŠTINE/OPĆINE	Novo Sarajevo III
3.	BROJ POSJEDOVNOG LISTA	2079
4.	BROJ KATASTARSKE PARCELE (stari i novi premjer)	734/2, /3, /4, /5, /6 i /7 ^{u skladu} K.O. Dolac, što odgovara broju 909/2, /3, /4, /5, /6 i /7 po novom premjeru
5.	OZNAKA PARCELE	Sudnica i Prnjavorska
6.	POVRŠINA PARCELE (m2)	808, 3 504, 448, 243, 529 i 16 675
7.	PODACI O POSJEDNIKU (i dio posjeda)	Država BiH-Zajedničke institucije BiH, ul. Trg BiH br. 1 (1/1)
8.	OSTALE NAPOMENE	

- SVE PARCELE SU NASTALE OD 909/2 IZ PL. 1011 (SSNO)
- SPDŽITI U JEDAN PREDMET R.NR 2 I R.BR.7. SVE JE NASTALO OD R.BR 7, PL 1011.

Politička općina/opština: **SARAJEVO**
 Katastarska općina/opština: **SP_DOLAC**

NAR i RZ broj: _____
 ZK uložak: **8961**

Zemljišnoknjižni izvadak

A

Popisni list

Rbr	Broj zemljišta (parcele)	OZNAKA NEKRETNINA	Površina			Primjedba
			ha	a	m ²	
1.	734/2	ekonomsko dvorište; EKONOMSKO DVORIŠTE 0001 74 83	0001	74	83	Preuzeto dana 5.9.2006 iz ZK.ul.8158 KO. Dolac.
2.	734/3	zgrada suda; ZGRADA --- 35 04	---	35	04	Preuzeto dana 5.9.2006 iz ZK.ul.8158 KO. Dolac.
3.	734/4	zgrada - pomoćni objekat; POMOCNA ZGRADA --- 04 48	---	04	48	Preuzeto dana 5.9.2006 iz ZK.ul.8158 KO. Dolac.
4.	734/5	zgrada - pomoćni objekat; POMOCNA ZGRADA --- 02 43	---	02	43	Preuzeto dana 5.9.2006 iz ZK.ul.8158 KO. Dolac.
5.	734/6	zgrada - pomoćni objekat; POMOCNA ZGRADA --- 05 29	---	05	29	Preuzeto dana 5.9.2006 iz ZK.ul.8158 KO. Dolac.

B

Vlasnički list

OPŠTINA NOVI GRAD SARAJEVO

Rbr	UPISI	Primjedba
1.	Udio: 1/1 Tip:VLASNIŠTVO DRŽAVE BOSNE I HERCEGOVINE - ZAJEDNIČKIH INSTITUCIJA BOSNE I HERCEGOVINE, Adresa: ... JMB: null Pr.30.1.2003. Dn:1015/03. Na osnovu rješenja Općine Novi Grad Sarajevo od 9.1.2003 br.07-31-1284/02 uknjiženo je pravo vlasništva na nekretnine u A I listu.	Preuzeto dana 5.9.2006 iz ZK.ul.8158 KO. Dolac.

C

Teretni list

Rbr	UPISI	Iznos (KM)	Primjedba
	Nema tereta.		

Potpis referent:



II Odjeljak

Redni broj	A UPISI	Primjedba
1	<p>Pn 27. augusta 1953 Dm br. 1420/53</p> <p>Na osnovi pravomoćnog rješenja Gradske eksproprijacijske komisije u Zagrebu od 3. novembra 1952. Expn. br. 463/51-1 upisane su u AI k.p. broj 733/1 i 733/1 i 734 otpisane iz AI ul. broj 1090. -</p>	
2	<p>Pn 27. augusta 1953 Dm br. 1420/53</p> <p>Na osnovi pravomoćnog rješenja Gradske eksproprijacijske komisije u Zagrebu od 3. novembra 1952. Expn. br. 463/51-2 upisane su u AI k.p. br. 733/2, 733/3, 733/4 i 733/5 otpisane iz AI ul. broj 76.</p>	
3	<p>Pn 30. 01. 03. g. Dm 1015/03</p> <p>N.o. Rješenja Općine Novi Grad od 09. 11. 2003 g. br. OF-31-1284/02 otpisane su iz A lista parcele br. 734/2, 734/3, 734/4, 734/5, 734/6 u masi k.k. ul. br. 8158 ko lista.</p>	



B) Sopstvenički list

Broj zk. uložka 1681

Redni broj	UPISI	Primjedba
	<p>Pn 24. avgusta 1953. Dn br. 1720/53</p>	
	<p>Na osnovi pravomoćnog rješenja Gradske ekspozicione komisije u Zagrebu od 3. maja 1952. Epr. br. 463/51-1 u kojoj je se pravo vlasništva na nekretnine u VII u korist:</p>	
<p>1</p>	<p>Opštinske imovine zabilježuje se da je organ upravljanja na nekretnine u VII Državni sekretarijat za poslove narodne obrane.</p>	

c) Teretni list

Broj zk. uložka 1681

Redni broj	UPISI	Iznos		Primjedba
		KM		
	Bez fault			
	 <p>OPĆINSKI SUD U SARAJEVU ZEMLJIŠNO KNJIŽNI URED dne 2. 12. 2009. god. Referent: </p>			

Taksa naplaćena po odluci o Sudskim taksama (Sl. list broj/.....), po Tarifnom brojuu iznosu od KM naplaćeno i poništeno na podnesku.

SUD / ORGAN KOJI VODI JAVNU EVIDENCIJU (naziv, sjedište, kontakt-podaci, ovlašteno službeno lice):OPĆINSKI SUD SARAJEVO

Rbr.	PODACI O NEKRETNINAMA	31.12.1991.	18.03.2005.	Trenutno stanje
1.	NAZIV POLITIČKE OPŠTINE / OPĆINE	SARAJEVO	SARAJEVO	SARAJEVO
2.	NAZIV KATASTARSKE OPŠTINE / OPĆINE	SP Dolac	SP Dolac	SP Dolac
3.	BROJ ZEMLJIŠNO-KNJIŽNOG ULOŠKA	8961	8961	8961
4.	OZNAKA NEKRETNINA (opis i površina)	Ekonomsko dvorište i dr.	Ekonomsko dvorište i dr.	Ekonomsko dvorište i dr.
5.	BROJ ZEMLJIŠTA (stari i novi broj parcele)	734/2 i dr.	734/2 i dr.	734/2 i dr.
6.	VRSTA / OBLIK IMOVINE / SVOJINE		Državno vlasništvo	Državno vlasništvo
7.	NOSILAC PRAVA VLASNIŠTVA		Zajedničke institucije	Zajedničke institucije
8.	NOSILAC PRAVA RASPOLAGANJA			
9.	NOSILAC PRAVA UPRAVLJANJA			
10.	NOSILAC PRAVA KORIŠTENJA			
11.	NOSILAC NEKOG DRUGOG STVARNOG PRAVA			
12.	TERETI I OGRANIČENJA			
13.	OSTALE NAPOMENE			

SKUPŠTINA OPĆINE NOVI GRAD - Sarajevo

Organ za geodetske poslove

Katastarska općina

NOVI SARAJEVO III

Prijavni list broj / 2003 godine


Skica premjeravanja / 2003 godine

PRIJAVNI LIST "A" ili "B"-2

Pregledom je utvrđeno da je prijavni list izrađen po postojećim propisima; te se kao takav može provesti u katastarskom aparatu i zemljišnoj knjizi.

Sarajevo dne 20.01 2003 g.

Rukovodilac općinskog organa
za geodetske poslove



OPĆINSKOM SUDU
Zemljišno-knjižnom uredu

Dostavlja se ovaj prijavni list s molbom na provedbu.

dne 200 .. g.

(M.P.)

Rukovodilac općinskog organa
za geodetske poslove

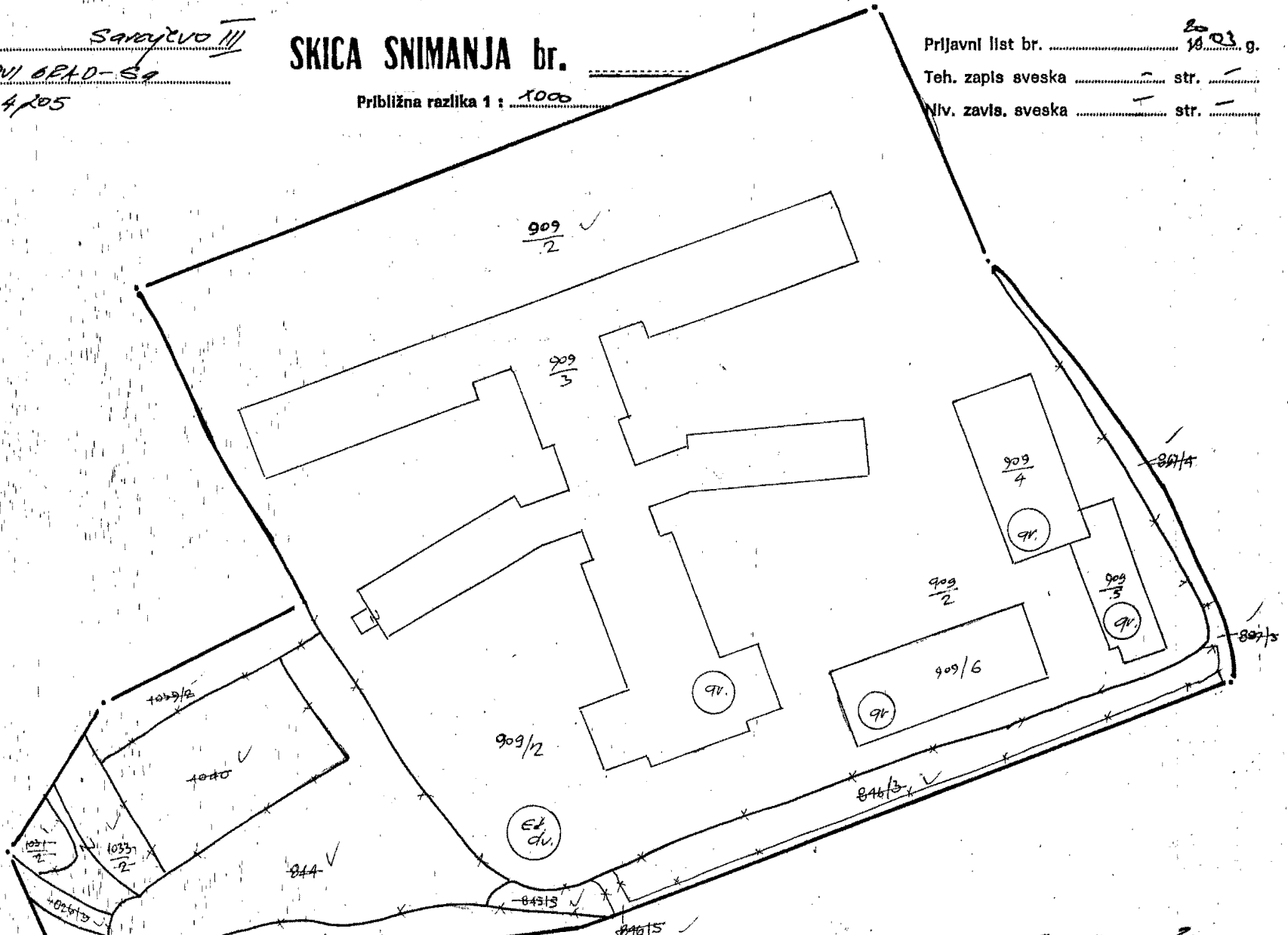
DOSADAŠNJE STANJE							Vrsta promjene, oznaka vremena u kojem je nastala i isprave na koje se ta promjena zasniva	NOVO							
Broj posjed. lista Zk.ul.	Broj parcele	Prezime, očevo ime i ime posjednika i mjesto stanovanja	Naziv parcele	Kultura i klasa	Površina			Katastr. prihod	Broj posjed. lista	Broj parcele					
					ha	a						m ²	KM		
1	2	3	4	5	6			7	8	9	10	11			
1033	844	Vidi pl.	Dujnovska	pasijel 1.kl.	-	15	14	-				Na osnovu 244-	-	Briše se	sp
1033	845 5	Vidi pl.	Dujnovska	čeonasto	-	1	50	-				ljeto otkupke	-	Briše se	sp
1033	846 3	Vidi pl.	Dujnovska	trava 4.kl.	-	7	68	-				Govj 07-30-1081	-	Briše se	sp
1033	846 5	Vidi pl.	Dujnovska	trava 4.kl.	-		80	-				12002 od 23.12.	-	Briše se	sp
1033	857 4	Vidi pl.	Dujnovska	čeonite	-	2	95	-				2002.g.	-	Briše se	sp
1033	857 3	Vidi pl.	Dujnovska	čeonite	-		43	-				-	-	Briše se	sp
1011	909 2	Vidi pl.	Dujnovska	čeonite	1	24	06	-		1011	909 2	čeonasto OTOKA			
279	1026 3	Vidi pl.	Dujnovska	put	-		70	-					-	Briše se	sp
1061	1031 2	Vidi pl.	Dujnovska	trava 3.kl.	-		90	-					-	Briše se	sp
1061	1033 2	Vidi pl.	Dujnovska	pasijel 1.kl.	-		3	15	-				-	Briše se	
1011	1039 2	Vidi pl.	Dujnovska	pasijel 1.kl.			3	30	-				-	Briše se	
1011	1040	Vidi pl.	Dujnovska	trava 4.kl.			8	72	-				-	Briše se	sp
1061	1041/3	Vidi pl.	Dujnovska	trava 3.kl.			2	30	-				-	Briše se	sp
279	3289/17	Vidi pl.	Dujnovska	manj.			3	20	-				-	Briše se	
					= 474 83 -										

Katastarska opština Sarajevo III
Opštinska geodetska uprava NOVI BEOGRAD - SA
[roj] plana 601-CH-204/205

SKICA SNIMANJA br.

Približna razlika 1 : 1000

Prijavni list br. 20 1803 g.
Teh. zapis sveska str. 1
Niv. zavis. sveska str. 1



Provedeno:
U planu bez visin. predst. 18 god.
U planu sa visin. predst. 18 god.
U indikac. skicama 18 god.
Red. br. spiska det. račun. površ. MAN 03 10 1803 god.

Pregledom utvrđeno da je skica snimanja izrađena u skladu sa propisima
Š e f
opšt. organa za geodetske poslove

Snimio dana Sarajevo 18. 2003 god.
Juri Nikšić
KOŠIĆ NEJIM
0. 1. 003

Izdanje: Republička geodetska uprava SRBIH Sarajevo
Štampa i distribucija:
SOUR "SVJETLOST" RO GRAFIČKA DJELATNOST
OOUR IZDAVANJE — MARKETING SARAJEVO
Oznaka za narudžbu: 23/48 Izdanje: 38/85.

STANJE

Kultura i klasa	Površina			Katastr. prihod	Prezime, očevo ime i ime posjednika i mjesto stanovanja	Rezultat uvida geodetskog stručnjaka	Naknada za usluge	
	ha	a	m ²	KM.			čl.	čl.
	12	13		14			15	16
909 / kc / 2	-	-	-	-	-	Savajelo 20. 01. 2003		
909 / kc / 2	-	-	-	-	-	1.) Prijavljuje se promjena, kat. uvidu, na		
909 / kc / 2	-	-	-	-	-	deelnosti vodi posjednika kuzi kat. opreke		
909 / kc / 2	-	-	-	-	-	i kat. planove.		
909 / kc / 2	-	-	-	-	-	2.) Uvidaju se (bivša) parcela: kuzi 844;		
909 / kc / 2	-	-	-	-	-	kuzi 845/5; kuzi 846/3; kuzi 846/5; kuzi 857/4; kuzi		
Eksploat. dionice	1	74	83	-	člonovi	857/3; kuzi 1026/3; kuzi 1031/2; kuzi 1033/2		
909 / kc / 2	-	-	-	-	-	kuzi 1039/2; kuzi 1040; kuzi 1041/3 i kuzi 2289/17		
909 / kc / 2	-	-	-	-	-	ispajaju se kuzi 909/2 kao površ Savajelo III		
909 / kc / 2	-	-	-	-	-	3.) Međne linije. Ili su spojnic i propisno		
909 / kc / 2	-	-	-	-	-	su određene.		
909 / kc / 2	-	-	-	-	-	4.) PRILOG: SKICA SPINANJA		
909 / kc / 2	-	-	-	-	-	Savajelo 20. 01. 2003		
						Potpisat Juri Krišić / kao odgov. nadim / d. 1. 9. 04.		
= 174 83 -								

SKUPŠTINA OPĆINE NOVI GRAD - Sarajevo

Organ za geodetske poslove

Katarstarska općina

NOVO SARAJEVO III

Prijavni list broj / 2002 ^{list 11} godine

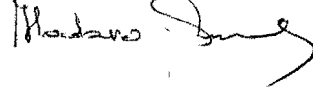
Skica premjeravanja / godine

PRIJAVNI LIST "A" III "B"₁

Pregledom je utvrđeno da je prijavni list izrađen po postojećim propisima, te se kao takav može provesti u katastarskom aparatu i zemljišnoj knjizi.

Sarajevo dne 23. 12. 2002 g.

Rukovodilac općinskog organa
za geodetske poslove



OPĆINSKOM SUDU
Zemljišno-knjižnom uredu

Dostavlja se ovaj prijavni list s molbom na provedbu.

dne / 200 g.

(M.P.)

Rukovodilac općinskog organa
za geodetske poslove

.....

DOSADAŠNJE STANJE								Vrsta promjene, oznaka vremena u kojem je nastala i isprave na koje se ta promjena zasniva	NOVO			
Broj posjed. lista Zk.ul.	Broj parcele	Prezime, očovo ime i ime posjednika i mjesto stanovanja	Naziv parcele	Kultura i klasa	Površina				Katastr. prihod KM	Broj posjed. lista	Broj parcele	
					ha	a	m ²					
1	2	3	4	5	6			7	8	9	10	11
1033	$\frac{846}{4}$	Vidi pl.	Prujavovska	uzval 4.kl.		2	00	-		1033	$\frac{846}{4}$	Prujavovska
-	-	-	-	-	-	-	-	-			$\frac{846}{5}$	Prujavovska
1033	$\frac{857}{1}$	Vidi pl.	Prujavovska	dvorište		27	36	-		1033	$\frac{857}{1}$	Prujavovska
-	-	-	-	-	-	-	-	-			$\frac{857}{4}$	Prujavovska
1011	909	Vidi pl.	Prujavovska	gvozd. lište	3	91	14	-		1011	$\frac{909}{1}$	Prujavovska
-	-	-	-	-	-	-	-	-			$\frac{909}{2}$	Prujavovska
-	-	-	-	-	-	-	-	-			$\frac{909}{3}$	Prujavovska
-	-	-	-	-	-	-	-	-			$\frac{909}{4}$	Prujavovska
-	-	-	-	-	-	-	-	-			$\frac{909}{5}$	Prujavovska
-	-	-	-	-	-	-	-	-			$\frac{909}{6}$	Prujavovska
279	$\frac{1026}{1}$	Vidi pl.	Prujavovska	prilazni put o11		8	59	-		279	$\frac{1026}{1}$	Prujavovska
-	-	-	-	-	-	-	-	-			$\frac{1026}{3}$	Prujavovska
					PREUOS: 1 4 29 09							

Katastarska opština

NOVO SARAJEVO III

Opštinska geodetska uprava

NOVI GRAD

Proj. plana LD SA 204

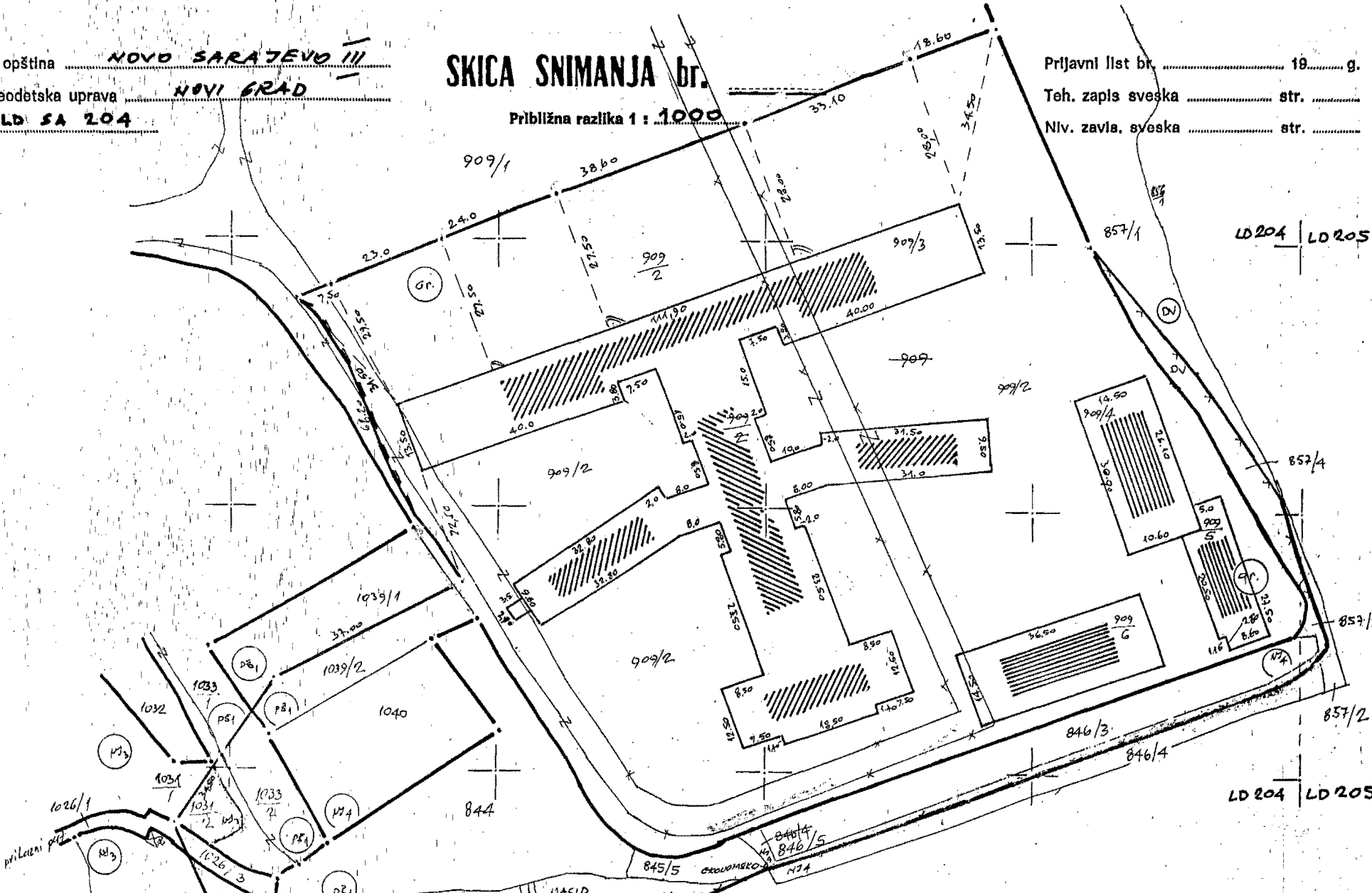
SKICA SNIMANJA br.

Približna razlika 1 : 1000

Prijavni list br. 19. g.

Teh. zapis sveska str.

Niv. zavla. sveska str.



Provedeno:

- U planu bez visin. predst. god.
- U planu sa visin. predst. god.
- U indikac. skicama god.
- Red. br. spiska det. račun. površ. god.

Pregledom utvrđeno da je skica snimanja izrađena u skladu sa propisima
S e f
 opšt. organa za geodetske poslove

Snimio dana Sarajevo: dec. 1902 god.

Snimio: IPS-a saraj: Jus Ković
(KOŠIĆ VEŠIĆ)
d. 1902.

Izdavanje: Republička geodetska uprava SRBIH Sarajevo
 Štampa i distribucija:

SOUR "SVJETLOST" RO GRAFIČKA DJELATNOST
 OOUR IZDAVANJE — MARKETING SARAJEVO
 Oznaka za narudžbu: 23/48 Izdanje: 38/95.

s t a n j e

Kultura i klasa	Površina			Katastr. prihod	Prezime, očevo ime i ime posjednika i mjesto stanovanja	Rezultat uviđaja geodetskog stručnjaka	Taksa po tar. broju	
	ba	a	m ²	din.			47	49
							OZAT-a	
12	13			14	15	16	din.	din.
	17							
446/4 griža 1 kl.			120	✓	Uob pl.	- Savajev: 25.12.2002 -		
5 857/1 griža 1 kl.			80	✓	---	1.) Prijeguljuje se planirana, katastarskom		
7 857/1 Dvoriste		24	40	✓	---	Miedu, nastala na zemljištu, vodi provo-		
7 857/1 Dvoriste			296	✓	---	đenja kroz katastarski opvat, kroz kroz		
909/1 857/1 gradilište	2	19	84	✓✓	---	kant. planove.		
909/2 857/1 agrolistište	1	24	06	✓✓	---	2.) Čijepa se kč 846/4 k.o. Novo Savajev III		
1026/3 857/1 agradu meda	033		3504	✓	---	na kč 846/4 i kč 846/5 - dalje: čijepa se kč		
1026/4 857/1 agradu pomodni št.			448	✓	---	857/1 k.o. Novo Savajev III na kč 857/1		
1026/5 857/1 agradu pom. objekt			243	✓	---	i na kč 857/4 - dalje: čijepa se kč 909 k.o.		
1026/6 857/1 agradu pom. objekt			529	✓✓	---	Novo Savajev III na kč 909/1, kč 909/2,		
1026/1 857/1 pilarni put			790	✓	---	kč 909/3, kč 909/4, kč 909/5, i kč 909/6 -		
1026/3 857/1 pilarni put			70	✓	---	- dalje: čijepa se kč 1026/1 k.o. Novo Savajev III		
			42909	✓	---	na kč 1026/1 i na kč 1026/3 - dalje: čijepa		
						se kč 1031 k.o. Novo Savajev III na kč		
						1031/1 i na kč 1031/2 - dalje: čijepa se		

Dosadašnje stanje							Vrsta promjene, oznaka vremena u kojem je nastala i isprave na kojoj se ta promjena zasniva	Novo				
Broj posjed. lista zk. ul.	Broj parcele	Prezime, očevo ime i ime posjednika i mjesto stanovanja	Naziv parcele	Kultura i klasa	Površina			Katast. prihod din.	Broj posjed. lista	Broj parcele	Naziv parcele	
					ha	a						m ²
1	2	3	4	5	6			7	8	9	10	11
/	/	/	/	PREVOZ:	4	29	09	-	/			
1061	1031	Vidi pl.	Puujavotica	uziva 3 kl.		2	57	-	/	1061	$\frac{1031}{1}$	Puujavotica
/	/	/	/	/		-	-	-	/		$\frac{1031}{2}$	Puujavotica
1061	1033	Vidi pl.	Puujavotica	parnjak 1. kl.		8	21	-	/	1061	$\frac{1033}{1}$	Puujavotica
/	/	/	/	/		-	-	-	/		$\frac{1033}{2}$	Puujavotica
1011	1039	Vidi pl.	Uljakina	parnjak 1. kl.		9	11	-	/	1011	$\frac{1039}{1}$	Uljakina
/	/	/	/	/		-	-	-	/		$\frac{1039}{2}$	Uljakina
1061	$\frac{1041}{1}$	Vidi pl.	Puujavotica	kuća, eqv. uziva 3 kl.			7	7	✓	1061	$\frac{1041}{1}$	Puujavotica
/	/	/	/	/		-	-	-	/		$\frac{1041}{3}$	Puujavotica
						<u>4 62 71</u>			/	/	/	/

s t a n j e					Prezime, očevo ime i ime posjednika i mjesto stanovanja	Rezultat uviđaja geodetskog stručnjaka	Taksa po tar. broju	
Kultura i klasa	Površina			Katastr. prihod din.			47	49
	ha	a	m ²				OZAT-a	
12	13			14			15	16
PRENOS:	4	29	09	-	V	lič 1033 k.o. Pao Javajec III na lič 1033/1		
griža 3 kl.		7	67	-√	Viči pl.	na lič 1033/2 - k.o. čijač lič 1039 k.o.		
griža 3 kl.			90	-√	"	Novo Javajec III na lič 1039/1 i na lič 1039/2 -		
pasnjak 1. kl.		5	06	-√	"	k.o. čijač 1041/1 k.o. Novo Javajec III		
pasnjak 1. kl.		3	15	-√	"	na lič 1041/1 i na lič 1041/3 -		
pasnjak 1. kl.		5	81	-√	"	3.) Zemljište je propisno označeno i uspostavio		
pasnjak 1. kl.		3	30	-√	"	4.) Čijač je na osnovu Odluke Visokog		
kućni dvor griža 3 kl.			7	-√	"	predstavnik sv. i: Peticija svaj:		
griža 3 kl.		2	30	-√	Viči pl.			
		3	20	pl				
	4	62	71	-		5.) ZELOG: SKICA PREHJERAVANJA -		
						Srijevero 25.12.2002.		
						Referat		
						Đur Mirošić		
						2002.12.11.		
						d.1.02.		

Općina NOVI GRAD

Organ za geodetske poslove
NOVI GRAD

Katastarska općina NOVO SARAJEVO III

Prijavni list broj /20 godine

Skica premjeravanja br. /20 godine

PRIJAVNI LIST "~~A~~" III" B"


Pregledom je utvrđeno da je prijavni list izrađen po postojećim propisima, te se kao takav može provesti u katastarskom aparatu i zemljišnoj knjizi.

OPĆINSKOM SUDU
Zemljišno-knjižnom uredu

SARAJEVO dne 25. 01. 2007 g.

Dostavlja se ovaj prijavni list s molbom na provedbu
dne 25. 01. 2007 g.

Rukovodilac općinskog organa
za geodetske poslove



(M.P.)

Rukovodilac općinskog organa
za geodetske poslove

Oznaka za narudžbu 23/26

D O S A D A Š N J E S T A N J E

NOVO

Broj posjed. lista Zk. ul.	Broj parcele	Prezime, očevo ime i ime posjednika i mjesto stanovanja	Naziv parcele	Kultura i klasa	Površina			Katastr. prihod	Vrsta promjene oznaka vremena u kojem je nastala i isprave na koje se ta promjena zasniva	Broj posjed. lista	Broj parcele	
					ha	a	m ²					
1	2	3	4	5	6			7	8	9	10	11
1011	$\frac{909}{2}$	VIOI P.L	PRNJAVORSKA	EKONOMSKO DVORIŠTE	1	74	83		UKNIZBA S HODJKOM 26. RAVNE IZVRŠENA NA OSNOVU UPOTREBNE DOZVOLE PR: 06-23-193/06	1011	$\frac{909}{2}$	PRNJAVORSKA
										-11-	$\frac{909}{7}$	PRNJAVORSKA
				UKUPNO	1	74	83					

Katastarska općina NOVO SARAJEVO III

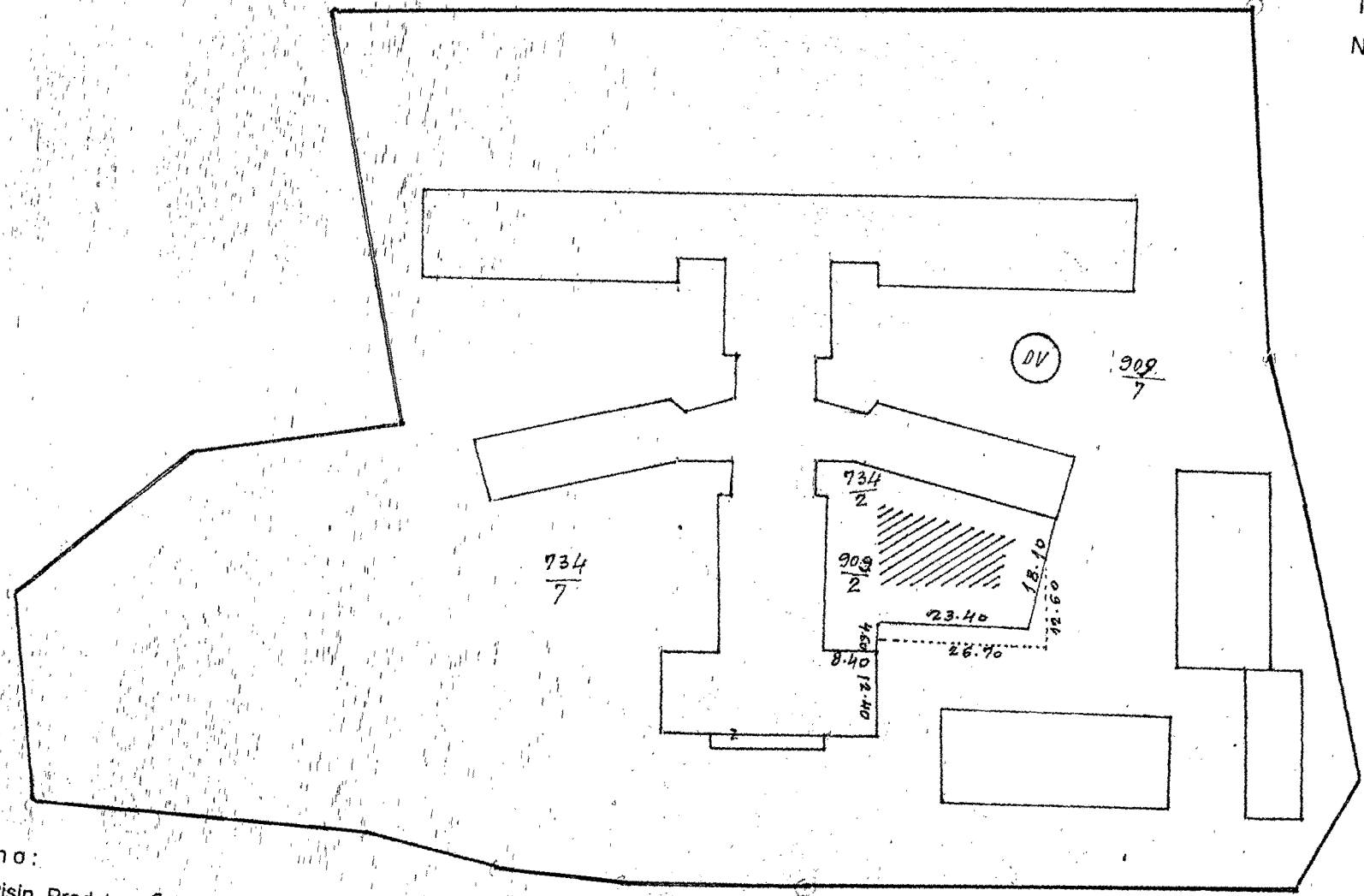
Općinska geodetska uprava NOVI GRAD

Broj plana 204

SKICA SNIMANJA br. _____

Približna razlika 1: 1000

Prijavni list br. 200 god.
Teh. zapis sveska str.
Niv. zapis sveska ztr.



Provedeno:
U planu bez visin. Predst. 25.01 200 % god.
U planu sa visin. Predst. 200 % god.
U indic. Skicama 25.01 200 % god.
Ured. br. spiska det. račun. površ. 2 200 % god.

Pregledom utvrđeno da je skica snimanja izrađena u skladu sa propisima

Šef
opš. organa za geodetske poslove
Begović Osman

Snimio dana 24.01. 200 % God.
BR. GULJA IBRIŠIM

STANJE					Prezime, očevo ime i ime posjednika i mjesto stanovanja	Rezultat uviđaja geodetskog stručnjaka	Naknada za usluge	
Kultura i Klasa	Površina			Katastr. prihod KM			čl.....	čl.....
	ha	a	m ²				KM	KM
12	13			14	15	16	17	
ZGRADA VISOKO OSIGURANJE SUDNICE			8 08		DOŠA DA ŠNJI	SARAJEVO: 25. 01. 2007 GODINE PO PREDMETU BR: 07-30-16541/06 KONSTATOVANO SAM SJEDEĆE		
ERONOMSKO DVRISTIJE	1	66	75					
UKUPNO	1	74	83			1. CIJEPA SE KO: 909/2 NA 909/2 I 909/7 PR. ČEMU SE NAKO: 909/2 VRSI UPLATNE VISOKO OSIGURANESUDNICE		
						2. ZEMLJIŠTE JE GRADSKO GRADENIŠKO		
						3. PARCELE SU PROPISNO OMEĐENE I NEMA SPORA STO STRANKE POTVRDUJU SVOJIM POTPISOM NA POKLONIT MANUALA		
						4. PRILOG: SKICA PREDTAVANJA		