

5

BOSNA I HERCEGOVINA  
FEDERACIJA BOSNE I HERCEGOVINE  
KANTON SARAJEVO  
OPĆINA NOVI GRAD  
Načelnik Općine  
Služba za imovinsko-pravne, geodetske  
poslove i katastar nekretnina

Broj: 07-30-  
Datum, 26.08.2009.

PREPIS POSJEDOVNOG LISTA 115/03

Katastarski srez: Sarajevo  
Katastarska općina: Reljevo

Strana: 1

Kat.broj	Prezime i ime i adresa korisnika	Dio posjeda	SV	Sp.prom/god	Mjesto stan.
2823	SAVEZ SEKR.NAROD.ODBR.SFRJ BEOGRAD	1/1		19/76	450 102

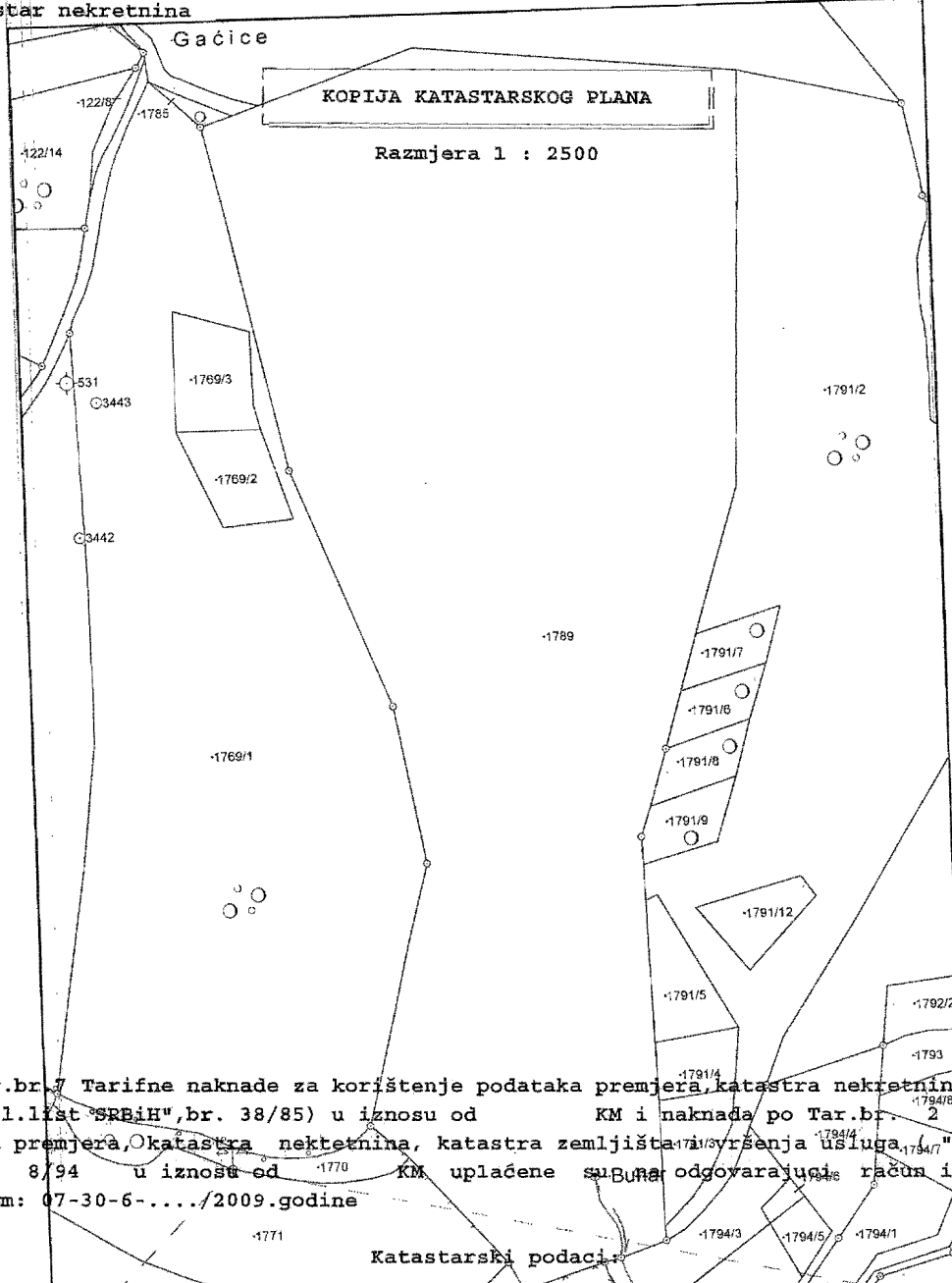
Parcela	Naziv	Naziv	Površina	Katastarski	Prin.	Spisak
Dio Osnov Pbr.	Pln.Skc.	parcele	kulture	Kl.	ha a m2	prihod Pl.Sek. pr/g
1789	7 14	STRELIŠTE	Ost.neplošno z		4 87 70	115 2 16/81
2914	9 26	IND KOLOSJEK ZA BU BH	željeznica		81 00	2
.....					Ukupno:	5 68 70 ✓

12 CRPC

1015/11 Cimošina -> mala kć.

M.P.

Po ovlaštenju Načelnika  
pomoćnik Načelnika  
*Jasmina Horo*  
Jasmina Horo dipl.pravnik



Naknada po Tar.br. 7 Tarifne naknade za korištenje podataka premjera, katastra nekretnina, katastra zemljišta i vršenje usluge ("Sl. list SRBiH", br. 38/85) u iznosu od KM i naknada po Tar.br. 2 tarifne naknade za korištenje podataka premjera, katastra nekretnina, katastra zemljišta i vršenja usluga ("Sl. glasnik općine" Sarajevo, br. 8/94 u iznosu od 1770 KM uplaćene supuna odgovarajući račun i zavedene u spisku porudžbina pod brojem: 07-30-6-..../2009.godine

Katastarski podaci:

PL	Parcela	Naziv parcele	ha	m <sup>2</sup>	Naziv posjednika - korisnika	Adresa	Dio posjeda
115	1789	STRELIŠTE	Ost.neplod	4 87 70	SAVEZ SEKR.NAROD.ODBR.SFRJ	BEOGRAD	1/1

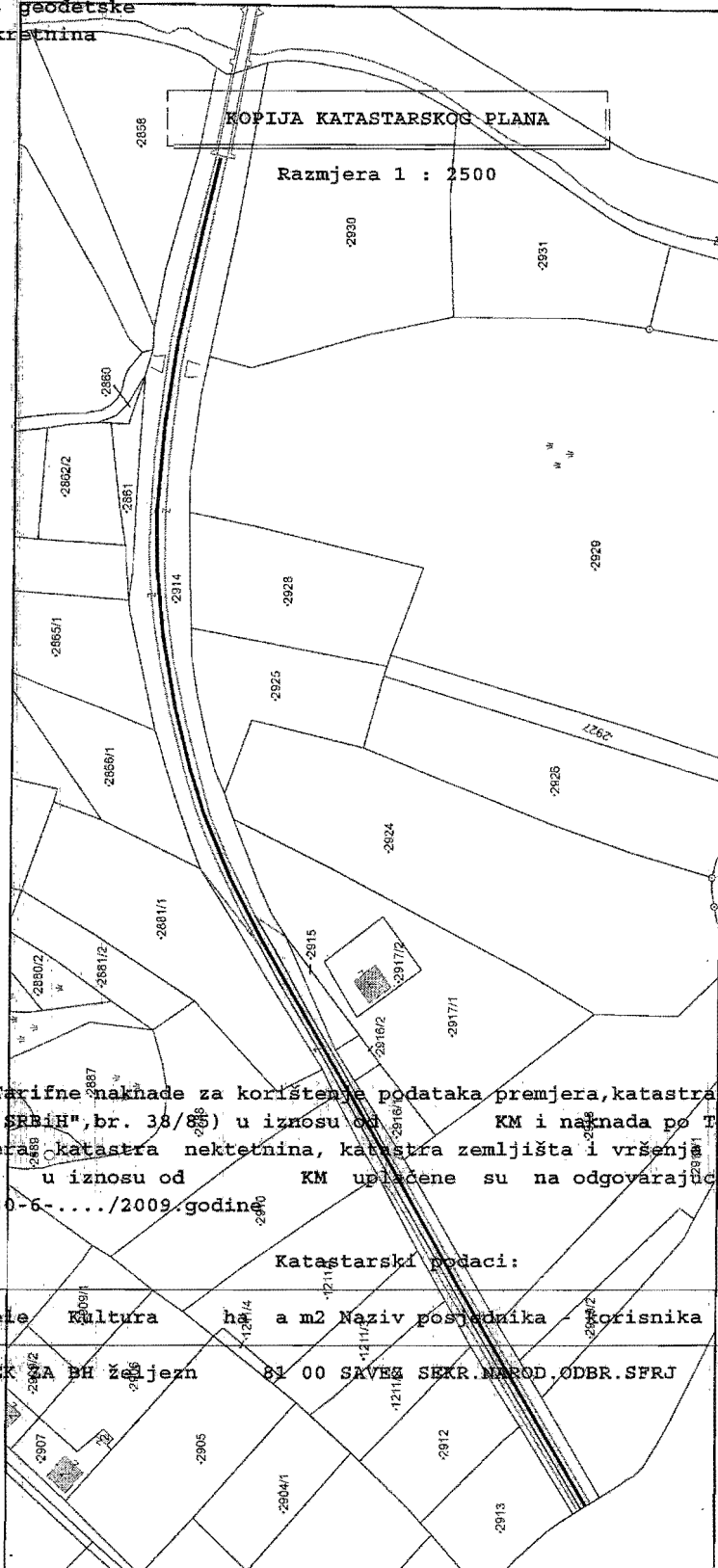
Sarajevo, 03.09.2009. godine

Izradio: \_\_\_\_\_

M.P.

Po ovlaštenju Načelnika  
 pomoćnik Načelnika  
*Jasmina Horo*  
 Jasmina Horo dipl.pravnik

Služba za imovinsko-pravne, geodetske  
 poslove i katastar nekretnina



Naknada po Tar.br.7 Tarifne naknade za korištenje podataka premjera, katastra nekretnina, katastra zemljišta i vršenje usluge ("Sl.list SRBH", br. 38/85) u iznosu od 0,00 KM i naknada po Tar.br. 2 tarifne naknade za korištenje podataka premjera katastra nekretnina, katastra zemljišta i vršenje usluga ("Sl. glasnik općine" Sarajevo, br. 8/94 u iznosu od 0,00 KM uplaćene su na odgovarajući račun i zavedene u spisku porudžbina pod brojem: 07-30-6-..../2009.godine

Katastarski podaci:

PL	Parcela	Naziv parcele	Kultura	ha	a m2	Naziv posjednika	Adresa	Dio posjeda
115	2914	IND KOLOSJEK	Reljevo	0,00	00	SAVETA SEKR.NAROD.ODBR.SFRJ	BEOGRAD	1/1

Sarajevo, 03.09.2009. godine

M.P.

Po ovlaštenju Načelnika  
 pomoćnik Načelnika  
*Jasmina Horo*  
 Jasmina Horo dipl.pravnik

Izradio: \_\_\_\_\_

ORGAN KOJI VODI JAVNU EVIDENCIJU (naziv, sjedište, kontakt-podaci, ovlašteno službeno lice):

Služba za imovinsko-pravne, geodetske poslove i katastar nekretnina, Bulevar Meše Selimovića br. 97

Ovlašteno službeno lice: Pomoćnik načelnika Jasmina Horo, dipl. pravnik

Rbr.	PODACI O NEKRETNINAMA (prema posljednjem stanju u katastru)	
1.	NAZIV POLITIČKE OPŠTINE/OPĆINE	Općina Novi Grad Sarajevo
2.	NAZIV KATASTARSKE OPŠTINE/OPĆINE	Reljevo
3.	BROJ POSJEDOVNOG LISTA	115/03
4.	BROJ KATASTARSKE PARCELE (stari i novi premjer)	1018/17, 118, 119, 120, 1023, 1024/1, 12, 1025, 1026, 1027 i 1030 K.O. Crnotina, odgovara parceli br. <b>1789</b> po novom premjeru i 4015/1 K.O. Crnotina, odgovara parceli br. <b>2914</b> po novom premjeru
5.	OZNAKA PARCELE	Strelište i Ind. Kolosijek za BU BH Željeznica
6.	POVRŠINA PARCELE (m2)	48 770 i 8 100
7.	PODACI O POSJEDNIKU (i dio posjeda)	Savez sekr. narod. odbr. SFRJ Beograd (1/1)
8.	OSTALE NAPOMENE	

UOS-U-1441-09-057591

Politička općina/opština: **SARAJEVO**  
 Katastarska općina/opština: **SP\_CRNOTINA**

NAR i RZ broj: \_\_\_\_\_

ZK uložak: **1300**

## Zemljišnoknjižni izvadak

### A

#### Popisni list

Rbr	Broj zemljišta (parcele)	OZNAKA NEKRETNINA	Površina			Primjedba
			ha	a	m <sup>2</sup>	
1.	1052/2	PUT; PUT --- 00 32	---	00	32	Preuzeto dana 3.09.2008.god. iz KO Crnotina/1404
2.	1058/4	PUT; PUT --- 01 50	---	01	50	Preuzeto dana 3.09.2008.god. iz KO Crnotina/1404
3.	1018/17 ✓	ŠUMA; ŠUMA --- 84 00	---	84	00	Preuzeto dana 3.09.2008.god. iz KO Crnotina/1404
4.	1018/18 ✓	PAŠNJAK; PAŠNJAK --- 46 00	---	46	00	Preuzeto dana 3.09.2008.god. iz KO Crnotina/1404

### B


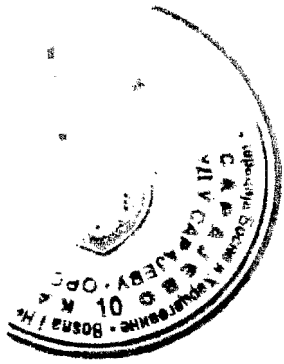
#### Vlasnički list

Rbr	U P I S I	Primjedba
1.	Udio: 1/1 Tip: DRŽAVNO VLASNIŠTVO DRŽAVNO VLASNIŠTVO, Adresa: ; JMB: null Pr: 1.9.1963.god. Dn: 4254/63 Na osnovu pravomoćnog rješenja NOS Sarajevo br. 03/II-55-NV-553-1/62, od 15.4.1963.god. nekretnine opisane u A I listu uknjižene su kao: DRŽAVNO VLASNIŠTVO.	Preuzeto dana 3.09.2008.god. iz KO Crnotina/1404
2.	Udio: / Tip: DRŽAVNO VLASNIŠTVO DRŽAVNI SEKRETARIJAT ZA POSLOVE NARODNE ODBRANE S.F.R.J, Adresa: ; JMB: null Pr: 1.9.1963.god. Dn: 4254/63 Na osnovu pravomoćnog rješenja NOS Sarajevo br. 03/II-55-NV-553-1/62, od 15.4.1963.god. upisan je nosilac prava raspolaganja na nekretnine u A I listu.	Preuzeto dana 3.09.2008.god. iz KO Crnotina/1404

### C

#### Teretni list

Rbr	U P I S I	Iznos (KM)	Primjedba
	Nema tereta.		



referenta: \_\_\_\_\_

SUD / ORGAN KOJI VODI JAVNU EVIDENCIJU (naziv, sjedište, kontakt-podaci, ovlašteno službeno lice):OPĆINSKI SUD SARAJEVO

Rbr.	PODACI O NEKRETNINAMA	31.12.1991.	18.03.2005.	Trenutno stanje
1.	NAZIV POLITIČKE OPŠTINE / OPĆINE	SARAJEVO	SARAJEVO	SARAJEVO
2.	NAZIV KATASTARSKE OPŠTINE / OPĆINE	Sp Crnotina	Sp Crnotina	Sp Crnotina
3.	BROJ ZEMLJIŠNO-KNJIŽNOG ULOŠKA	1300	1300	1300
4.	OZNAKA NEKRETNINA (opis i površina)	Šuma i dr.	Šuma i dr.	Šuma i dr.
5.	BROJ ZEMLJIŠTA (stari i novi broj parcele)	1018/17 i dr	1018/17 i dr	1018/17 i dr
6.	VRSTA / OBLIK IMOVINE / SVOJINE	Društveno vlasništvo	Društveno vlasništvo	Društveno vlasništvo
7.	NOSILAC PRAVA VLASNIŠTVA			
8.	NOSILAC PRAVA RASPOLAGANJA	Drž. Sek. Za posl. Narodne odb.SFRJ	Drž. Sek. Za posl. Narodne odb.SFRJ	Drž. Sek. Za posl. Narodne odb.SFRJ
9.	NOSILAC PRAVA UPRAVLJANJA			
10.	NOSILAC PRAVA KORIŠTENJA			
11.	NOSILAC NEKOG DRUGOG STVARNOG PRAVA			
12.	TERETI I OGRANIČENJA			
13.	OSTALE NAPOMENE			

BOSNA I HERCEGOVINA  
FEDERACIJA BOSNE I HERCEGOVINE  
OPĆINSKI SUD SARAJEVO  
ZEMLJIŠNOKNJIŽNI URED/KANCELARIJA  
23.09.2009

065-0-Nari-09-0-57590

Politička općina/opština: SARAJEVO  
Katastarska općina/opština: SP\_CRNOTINA

NAR i RZ broj: \_\_\_\_\_

ZK uložak: 4756

## Zemljišnoknjižni izvadak

### A

#### Popisni list

Rbr	Broj zemljišta (parcele)	OZNAKA NEKRETNINA	Površina			Primjedba
			ha	a	m	
1.	1018/19	pašnjak; PAŠNJAK — 14 00	—	14	00	Preuzeto dana 10.09.2008. iz zk.ul 1451 KO Crnotina.
2.	1018/20	šuma; ŠUMA — 10 00	—	10	00	Preuzeto dana 10.09.2008. iz zk.ul 1451 KO Crnotina.

### B


#### Vlasnički list

Rbr	U P I S I	Primjedba
1.	Udio: 1/1 Tip: DRŽAVNO VLASNIŠTVO DRŽAVNO VLASNIŠTVO, Adresa: ; JMB: null Pr.25.11.1954 Dn.2825/54 Na osnovu dopunske odluke NOSSreske agrarne komisije br. 11.533/54 od 18.10.1954, zemljište opisano u A I listu uknjiženo je kao: DRŽAVNO VLASNIŠTVO	Preuzeto dana 10.09.2008. iz zk.ul 1451 KO Crnotina.

### C

#### Teretni list

Rbr	U P I S I	Iznos (KM)	Primjedba
1.	Pr.20.12.1965 dn:6321/65 Na osnovu rješenja SO Novo Sarajevo od 06.10.1965. br.03-11343/65, uknjiženo je pravo korištenja na zemljište u A listu u korist; Državnog sekretarijata za poslove narodne odbrane		



Podpis referenta: \_\_\_\_\_



SUD / ORGAN KOJI VODI JAVNU EVIDENCIJU (naziv, sjedište, kontakt-podaci, ovlašteno službeno lice):OPĆINSKI SUD SARAJEVO

Rbr.	PODACI O NEKRETNINAMA	31.12.1991.	18.03.2005.	Trenutno stanje
1.	NAZIV POLITIČKE OPŠTINE / OPĆINE	SARAJEVO	SARAJEVO	SARAJEVO
2.	NAZIV KATASTARSKE OPŠTINE / OPĆINE	Sp Crnotina	Sp Crnotina	Sp Crnotina
3.	BROJ ZEMLJIŠNO-KNJIŽNOG ULOŠKA	4756	4756	4756
4.	OZNAKA NEKRETNINA (opis i površina)	Pašnjak 14 00 m2 I šuma 10 00m2	Pašnjak 14 00 m2 I šuma 10 00m2	Pašnjak 14 00 m2 I šuma 10 00m2
5.	BROJ ZEMLJIŠTA (stari i novi broj parcele)	1018/19 i1018/20	1018/19 i1018/20	1018/19 i1018/20
6.	VRSTA / OBLIK IMOVINE / SVOJINE	Državno vlasništvo	Državno vlasništvo	Državno vlasništvo
7.	NOSILAC PRAVA VLASNIŠTVA			
8.	NOSILAC PRAVA RASPOLAGANJA	Drž. Sek. Za posl. Narodne odb.SFRJ	Drž. Sek. Za posl. Narodne odb.SFRJ	Drž. Sek. Za posl. Narodne odb.SFRJ
9.	NOSILAC PRAVA UPRAVLJANJA			
10.	NOSILAC PRAVA KORIŠTENJA			
11.	NOSILAC NEKOG DRUGOG STVARNOG PRAVA			
12.	TERETI I OGRANIČENJA			
13.	OSTALE NAPOMENE			

Politička općina/opština: **SARAJEVO**  
 Katastarska općina/opština: **SP\_CRNOTINA**

NAR i RZ broj: \_\_\_\_\_

ZK uložak: **546**

## Zemljišnoknjižni izvadak

### A

#### Popisni list


Rbr	Broj zemljišta (parcele)	OZNAKA NEKRETNINA	Površina			Primjedba
			ha	a	m	
1.	1023 ✓	Oranica; ORANICA	---	60	80	Preuzeto dana 02.09.2008. god. iz ZK ul. 1233 KO Crnotina.
2.	1024/1 ✓	Šikara; ŠIKARA	---	94	50	Preuzeto dana 02.09.2008. god. iz ZK ul. 1233 KO Crnotina.
3.	1024/2	Oranica; ORANICA	---	34	00	Preuzeto dana 02.09.2008. god. iz ZK ul. 1233 KO Crnotina.
4.	1025	Oranica; ORANICA	---	72	00	Preuzeto dana 02.09.2008. god. iz ZK ul. 1233 KO Crnotina.
5.	1026	Šikara; ŠIKARA	---	22	50	Preuzeto dana 02.09.2008. god. iz ZK ul. 1233 KO Crnotina.
6.	1030 *	Livada; LIVADA	---	03	20	Preuzeto dana 02.09.2008. god. iz ZK ul. 1233 KO Crnotina.
7.	1027	Oranica; ORANICA	---	48	60	Preuzeto dana 02.09.2008. god. iz ZK ul. 1233 KO Crnotina.
8.	1059	Livada; LIVADA	---	03	80	Preuzeto dana 02.09.2008. god. iz ZK ul. 1233 KO Crnotina.

### B

#### Vlasnički list


Rbr	U P I S I	Primjedba
1.	Udio: 1/1 Tip: DRŽAVNO VLASNIŠTVO DRŽAVNO VLASNIŠTVO, Adresa: ; JMB: null Pr. 07.02.1961. god. Dn: 446/61. Na osnovu pravomoćnog rješenja Narodnog odbora sreza sarajevskog u Sarajevu od 01.02.1960. god. br: Q3/57-NN-62/59 nekretnine opisane u A I listu uknjižene su kao: DRŽAVNO VLASNIŠTVO.	Preuzeto dana 02.09.2008. god. iz ZK ul. 1233 KO Crnotina.

2.	Udio: / Tip: DRŽAVNO VLASNIŠTVO DRŽAVNI SEKRETARIJAT ZA POSLOVE NARODNE ODBRANE - VOJNA POŠTA BROJ 3395 - RAJLOVAC, Adresa: JMB: null Pr. 07.02.1961. god. Dn: 446/61. Na osnovu pravomoćnog rješenja Narodnog odbora sreza sarajevskog u Sarajevu od 01.02.1960. god. br: 03/57-NN-62/59 upisan je nosilac prava raspolaganja na nekretninama u A I listu.	Preuzeto dana 02.09.2008. god. iz ZK ul. 1233 KO Crnotina.
----	---	--



## C Teretni list

Rbr	U P I S I	Iznos (KM)	Primjedba
	Nema tereta.		



Referenta: \_\_\_\_\_

SUD / ORGAN KOJI VODI JAVNU EVIDENCIJU (naziv, sjedište, kontakt-podaci, ovlašteno službeno lice):OPĆINSKI SUD SARAJEVO

Rbr.	PODACI O NEKRETNINAMA	31.12.1991.	18.03.2005.	Trenutno stanje
1.	NAZIV POLITIČKE OPŠTINE / OPĆINE	SARAJEVO	SARAJEVO	SARAJEVO
2.	NAZIV KATASTARSKE OPŠTINE / OPĆINE	Sp Crnotina	Sp Crnotina	Sp Crnotina
3.	BROJ ZEMLJIŠNO-KNJIŽNOG ULOŠKA	546	546	546
4.	OZNAKA NEKRETNINA (opis i površina)	Oranica 60 80 m2 l dr	Oranica 60 80 m2 l dr	Oranica 60 80 m2 l dr
5.	BROJ ZEMLJIŠTA (stari i novi broj parcele)	1023 i dr	1023 i dr	1023 i dr
6.	VRSTA / OBLIK IMOVINE / SVOJINE	Državno vlasništvo	Državno vlasništvo	Državno vlasništvo
7.	NOSILAC PRAVA VLASNIŠTVA			
8.	NOSILAC PRAVA RASPOLAGANJA	Drž. Sek. Za posl. Narodne odb.SFRJ	Drž. Sek. Za posl. Narodne odb.SFRJ	Drž. Sek. Za posl. Narodne odb.SFRJ
9.	NOSILAC PRAVA UPRAVLJANJA			
10.	NOSILAC PRAVA KORIŠTENJA			
11.	NOSILAC NEKOG DRUGOG STVARNOG PRAVA			
12.	TERETI I OGRANIČENJA			
13.	OSTALE NAPOMENE			