

2

B O S N A I H E R C E G O V I N A
 FEDERACIJA BOSNE I HERCEGOVINE
 KANTON SARAJEVO
 OPĆINA NOVI GRAD
 Načelnik Općine
 Služba za imovinsko-pravne, geodetske
 poslove i katastar nekretnina

Broj: 07-30-
 Datum, 01.10.2009.

PREPIS POSJEDOVNOG LISTA 775/02

Katastarski srez: Sarajevo
 Katastarska općina: Dobrinja


Strana: 1

Kat.broj	Prezime i ime i adresa korisnika	Dio posjeda	SV	Sp.prom/god	Mjesto stan.
8152	SAVEZNI SEKRETARIJAT ZA NAR OD.SFRJ SARAJEVO VP 3945/27	1/1	D	721/80	450 131

Parcela	Naziv	Naziv	Površina	Katastarski	Prin.	Spisak
Dio Osnov Pbr. Pln.Skc. parcele	parcele	kulture	ha a m2	prihod	Pl.Sek.	pr/g
2570 13 29 42	PAPRAT	Njiva	1 15	11,50	402 2	14/81
2609 2 31 42	PAPRAT	Njiva	2 81	28,10	2	721/80
2610 3 31 101	SKALDI	Njiva	38 46	384,60	2	721/80
2611 2 31 101	SKALDI	Njiva	7 92	79,20	2	721/80
2615 3 31 99	TORINE	Njiva	7 57	75,70	2	721/80
2616 3 31 99	PRIJEKA NJIVA	Njiva	90	9,00	2	721/80
2617 3 32 99	PRIJEKA NJIVA	Njiva	1 00	10,00	2	721/80
2628 3 32 99	MASLEŠ POLJE	Njiva	5 59	53,11	2	721/80

Ukupno: 65 40 651,21

Kc 1416/1 G. B. U.



Po ovlaštenju Načelnika
 pomoćnik Načelnika
 Jasmína Horo dipl.pravnik

BOSNA I HERCEGOVINA
FEDERACIJA BOSNE I HERCEGOVINE
KANTON SARAJEVO
OPĆINA NOVI GRAD
Načelnik Općine
Služba za imovinsko-pravne, geodetske
poslove i katastar nekretnina

Katastarska općina: Dobrinja
Broj plana: 298 297

KOPIJA KATASTARSKOG PLANA

Razmjera 1 : 1000



odgovara parceli: Starog
premjera i to:
Kč: 1495/2 dio
K.O. PUTMIR GORNI

Naknada po Tar.br.7 Tarifne naknade za korištenje podataka premjera, katastra nekretnina, katastra zemljišta i vršenje usluge ("Sl.list SRBIH", br. 38/85) u iznosu od KM i naknada po Tar.br. 2 tarifne naknade za korištenje podataka premjera, katastra nekretnina, katastra zemljišta i vršenja usluga ("Sl. glasnik općine" Sarajevo, br. 8/94 u iznosu od KM uplaćene su na odgovarajući račun i zavedene u spisku porudžbina pod brojem: 07-30-6-..../2009.godine


Katastarski podaci:

PL	Parcela	Naziv parcele	Kultura	ha	a m2	Naziv posjednika - korisnika	Adresa	Dio posjeda
2	2570/13	PAPRAT	Dvorište	30		ABDULOV EMRUŠA JAHIR	UL. A. BOSNE SREBRENE	1/1
775	2570/13	PAPRAT	Njiva	1	15	SAVEZNI SEKRETARIJAT ZA NAR O SARAJEVO VP 3945/27		1/1

Sarajevo, 01.10.2009. godine

Izradio: Falata F. Ga

M.P.



Po ovlaštenju Načelnika
pomoćnik Načelnika
Jasmina Horo dipl.pravnik

PAPRAT

2595/1

2606

2607

2608

2609/2 ✓

2610/4

2610/3 ✓

2601/1

2600/2

2601/2

2604/2

2605/2

2612/2

2612/5

2611/1

2610/1

Sarajevo Ali Tmovo

1743

2611/2 ✓

2612/3

2612/6

2612/4

2611/3

2611/4

2610/2

2613/2

2613/4

2615/4

2615/2

2613/3

2615/3 ✓

2628/3 ✓

2628/2

2628/4

2616/3 ✓

2616/2

2617/3 ✓

3182

3570

3575

3572

3577

3576

3578

3582

3182/2

3182/3

1744

B O S N A I H E R C E G O V I N A
FEDERACIJA BOSNE I HERCEGOVINE
KANTON SARAJEVO
OPĆINA NOVI GRAD
Načelnik Općine
Služba za imovinsko-pravne, geodetske
poslove i katastar nekretnina

Katastarska općina: Dobrinja
Broj plana: 297

KOPIJA KATASTARSKOG PLANA

Razmjera 1 : 1000

*odgovara parcelama starog
premjera označenim kao
K.O. 1446/2¹-dio, 1447/1¹-dio, 1416/3¹-dio
1445/3¹-dio, 1447/2¹-dio, 1416/1¹-dio*

K.O. BUTMIR GORANI

Naknada po Tar.br.7 Tarifne naknade za korištenje podataka premjera, katastra nekretnina, katastra zemljišta i vršenje usluge ("Sl.list SRBiH", br. 38/85) u iznosu od KM i naknada po Tar.br. 2 tarifne naknade za korištenje podataka premjera, katastra nekretnina, katastra zemljišta i vršenja usluga ("Sl. glasnik općine" Sarajevo, br. 8/94 u iznosu od KM uplaćene su na odgovarajući račun i zavedene u spisku porudžbina pod brojem: 07-30-6-..../2009.godine


Katastarski podaci:

PL	Parcela	Naziv parcele	Kultura	ha	a m2	Naziv posjednika - korisnika	Adresa	Dio posjeda
2	2570/13	PAPRAT	Dvorište	30	ABDULOV	EMRUŠA JAHIR	UL.A.BOSNE SREBRENE	1/1
775	2570/13	PAPRAT	Njiva	1	15	SAVEZNI SEKRETARIJAT ZA NAR O SARAJEVO	VP 3945/27	1/1
775	2609/2	PAPRAT	Njiva	2	81	SAVEZNI SEKRETARIJAT ZA NAR O SARAJEVO	VP 3945/27	1/1
775	2610/3	SKALDI	Njiva	38	46	SAVEZNI SEKRETARIJAT ZA NAR O SARAJEVO	VP 3945/27	1/1
775	2611/2	SKALDI	Njiva	7	92	SAVEZNI SEKRETARIJAT ZA NAR O SARAJEVO	VP 3945/27	1/1
775	2615/3	TORINE	Njiva	7	57	SAVEZNI SEKRETARIJAT ZA NAR O SARAJEVO	VP 3945/27	1/1
775	2616/3	PRIJEKA NJIVA	Njiva	90	SAVEZNI SEKRETARIJAT ZA NAR O SARAJEVO	VP 3945/27	1/1	
775	2617/3	PRIJEKA NJIVA	Njiva	1	00	SAVEZNI SEKRETARIJAT ZA NAR O SARAJEVO	VP 3945/27	1/1
775	2628/3	MASLEŠ POLJE	Njiva	5	59	SAVEZNI SEKRETARIJAT ZA NAR O SARAJEVO	VP 3945/27	1/1

Sarajevo, 01.10.2009. godine

Izradio:

Selma F. G.



Po ovlaštenju Načelnika
pomoćnik Načelnika
Jasmina Horo
Jasmina Horo dipl.pravnik

ORGAN KOJI VODI JAVNU EVIDENCIJU (naziv, sjedište, kontakt-podaci, ovlašteno službeno lice):

Služba za imovinsko-pravne, geodetske poslove i katastar nekretnina, Bulevar Meše Selimovića br. 97

Ovlašteno službeno lice: Pomoćnik načelnika Jasmina Horo, dipl. pravnik

Rbr.	PODACI O NEKRETNINAMA (prema posljednjem stanju u katastru)	
1.	NAZIV POLITIČKE OPŠTINE/OPĆINE	Općina Novi Grad Sarajevo
2.	NAZIV KATASTARSKE OPŠTINE/OPĆINE	Dobrinja
3.	BROJ POSJEDOVNOG LISTA	775
4.	BROJ KATASTARSKE PARCELE (stari i novi premjer)	1446/2-dio, 1447/1-dio, 1416/3 dio, 1445/3-dio, 1447/2-dio, 1416/2-dio i 1455/2-dio K.O. Butmir Gornji, što odgovara parcelama 2570/13, 2609/2, 2610/3, 2611/2, 2615/3, 2616/3, 2617/3 i 2628/3 po novom premjeru
5.	OZNAKA PARCELE	Paprat (2570/13 i 2609/2), Skaldi (2610/3 i 2611/2), Torine (2615//3), Prijeka Njiva (2616/3 i 2617/3) i Masleš Polje (2628/3)
6.	POVRŠINA PARCELE (m2)	115, 281, 3846, 792, 757, 90, 100 i 559
7.	PODACI O POSJEDNIKU (i dio posjeda)	Savezni sekretarijat za narodnu odbranu SFRJ Sarajevo VP 3945/27
8.	OSTALE NAPOMENE	

065-0-NarII-09-056570

Politička općina/opština: **SARAJEVO**
 Katastarska općina/opština: **SP_GORNJI BUTMIR**

NAR i RZ broj: _____

ZK uložak: **4588**

Zemljišnoknjižni izvadak

A

Popisni list

Rbr.	Broj zemljišta (parcele)	OZNAKA NEKRETNINA	Površina			Primjedba
			ha	a	m ²	
1.	1447/7	oranica Usputnica; ORANICA	---	02	81	Preuzeto dana 29.1.2008. iz ZK.ul.4101 KO Gornji Butmir
2.	1447/5	oranica Usputnica; ORANICA	---	22	10	Preuzeto dana 29.1.2008. iz ZK.ul.4101 KO Gornji Butmir
3.	1447/1 ✓	oranica Usputnica; ORANICA	---	01	40	Preuzeto dana 29.1.2008. iz ZK.ul.4101 KO Gornji Butmir
4.	1447/6	oranica Usputnica; ORANICA	---	01	90	Preuzeto dana 29.1.2008. iz ZK.ul.4101 KO Gornji Butmir
5.	1446/8	oranica Bunar; ORANICA	---	16	36	Preuzeto dana 29.1.2008. iz ZK.ul.4101 KO Gornji Butmir
6.	1416/15	oranica Torine; ORANICA	---	05	59	Preuzeto dana 29.1.2008. iz ZK.ul.4101 KO Gornji Butmir
7.	1416/12	oranica Bunar; ORANICA	---	07	52	Preuzeto dana 29.1.2008. iz ZK.ul.4101 KO Gornji Butmir
8.	1416/11 ✓	oranica Bunar; ORANICA	---	07	92	Preuzeto dana 29.1.2008. iz ZK.ul.4101 KO Gornji Butmir
9.	1416/13	oranica Torina; ORANICA	---	05	80	Preuzeto dana 29.1.2008. iz ZK.ul.4101 KO Gornji Butmir
10.	300/7	cesta; CESTA	---	01	90	Preuzeto dana 29.1.2008. iz ZK.ul.4101 KO Gornji Butmir
11.	1416/14	oranica Brdo; ORANICA	---	07	57	Preuzeto dana 29.1.2008. iz ZK.ul.4101 KO Gornji Butmir

B


Vlasnički list

Rbr.	UPISI	Primjedba
------	-------	-----------

Udio: 1/1 Tip: DRŽAVNO VLASNIŠTVO DRŽAVNO VLASNIŠTVO, Adresa: ; JMB: null Pr. 10.12.1976. Dn: 7003/76 Na osnovu rješenja SO Novo Sarajevo od 8.6.1976. br:06-473-58/75 zemljište opisano u A I listu uknjiženo je kao: DRŽAVNO VLASNIŠTVO	Preuzeto dana 29.1.2008. iz ZK.ul.4101 KO Gornji Butmir
Tip: DRŽAVNO VLASNIŠTVO SAVEZNI SEKRETARIJAT ZA NARODNU ODBRANU, Adresa: -; JMB: null Pr. 10.12.1976. Dn: 7003/76 Na osnovu rješenja SO Novo Sarajevo od 8.6.1976. br:06-473-58/75 upisan je nosilac prava raspolaganja na nekretnine opisane u A I listu.	Preuzeto dana 29.1.2008. iz ZK.ul.4101 KO Gornji Butmir

C Teretni list

Rbr	U P I S I	Iznos (KM)	Primjedba
	Nema tereta.		



SUD / ORGAN KOJI VODI JAVNU EVIDENCIJU (naziv, sjedište, kontakt-podaci, ovlašteno službeno lice):OPĆINSKI SUD SARAJEVO

Rbr.	PODACI O NEKRETNINAMA	31.12.1991.	18.03.2005.	Trenutno stanje
1.	NAZIV POLITIČKE OPŠTINE / OPĆINE	SARAJEVO	SARAJEVO	SARAJEVO
2.	NAZIV KATASTARSKE OPŠTINE / OPĆINE	Sp Gornji Butmir	Sp Gornji Butmir	Sp Gornji Butmir
3.	BROJ ZEMLJIŠNO-KNJIŽNOG ULOŠKA	4588	4588	4588
4.	OZNAKA NEKRETNINA (opis i površina)	Oranica 01 40 m2	Oranica 01 40 m2	Oranica 01 40 m2
5.	BROJ ZEMLJIŠTA (stari i novi broj parcele)	1447/1	1447/1	1447/1
6.	VRSTA / OBLIK IMOVINE / SVOJINE	Državno vlasništvo	Državno vlasništvo	Državno vlasništvo
7.	NOSILAC PRAVA VLASNIŠTVA			
8.	NOSILAC PRAVA RASPOLAGANJA	SFRJ Sav.sek. za narodnu odb.	SFRJ Sav.sek. za narodnu odb.	SFRJ Sav.sek. za narodnu odb.
9.	NOSILAC PRAVA UPRAVLJANJA			
10.	NOSILAC PRAVA KORIŠTENJA			
11.	NOSILAC NEKOG DRUGOG STVARNOG PRAVA			
12.	TERETI I OGRANIČENJA			
13.	OSTALE NAPOMENE			

Politička općina/opština: **SARAJEVO**
 Katastarska općina/opština: **SP_GORNJI BUTMIR**

NAR i RZ broj: _____
 ZK uložak: **1872**

Zemljišnoknjižni izvadak

A

Popisni list

Rbr	Broj zemljišta (parcele)	OZNAKA NEKRETNINA	Površina			Primjedba
			ha	a	m ²	
1.	1416/3 ✓	ORANICA BRDO; ORANICA	---	46	23	Preuzeto dana 27.12.2007.god. iz ZK.ul.1511 KO Gornji Butmir.

B

Vlasnički list

Rbr	UPISI	Primjedba
1.	Udio: 1/1 Tip:DRŽAVNO VLASNIŠTVO DRŽAVNO VLASNIŠTVO, Adresa: ; JMB: null Pr.03.11.1966.god. Dn:5299/66 Na osnovu rješenja NOO Iliđza od 05.11.1959.god. br:03/10-VL-1009/1 zemljište opisano u A I listu uknjiženo je kao: DRŽAVNO VLSANIŠTVO.	Preuzeto dana 27.12.2007.god. iz ZK.ul.1511 KO Gornji Butmir.

C

Teretni list

Rbr	UPISI	Iznos (KM)	Primjedba
1.	Pr.13.01.1987.god. Dn:313/87 Na osnovu rješenja o nasljeđivanju Opš.suda II u Sarajevu od 17.11.1986.god O:1017/86 i člana 38. i 39. Zakona o nacionalizaciji najamnih zgrada i građevinskog zemljišta, uknjiženo je pravo korištenja na neizgrađeno građevinsko zemljište, opisano u A I listu, u korist: MARE LUBURA rođ.ŠEHOVAC sa 1/6, dok nadležni organ ne donese rješenje o predaji zemljišta u posjed općine ili drugom licu.		
2.	Pr.13.01.1987.god. Dn:313/87 Na osnovu rješenja o nasljeđivanju Opš.suda II u Sarajevu od 17.11.1986.god O:1017/86 i člana 38. i 39. Zakona o nacionalizaciji najamnih zgrada i građevinskog zemljišta, uknjiženo je pravo korištenja na neizgrađeno građevinsko zemljište, opisano u A I listu, u korist: MILANA LUBURA sina OSTOJE sa 1/6, dok nadležni organ ne donese rješenje o predaji zemljišta u posjed općine ili drugom licu.		

3.	Pr.13.01.1987.god. Dn:313/87 Na osnovu rješenja o nasljeđivanju Opš.suda II u Sarajevu od 17.11.1986.god O:1017/86 i člana 38. i 39. Zakona o nacionalizaciji najamnih zgrada i građevinskog zemljišta, uknjiženo je pravo korištenja na neizgrađeno građevinsko zemljište, opisano u A I listu, u korist: MILKE LUBURA i TOMIĆ sa 3/6, dok nadležni organ ne donese rješenje o predaji zemljišta u posjed općine ili drugom licu.		
4.	Pr.13.01.1987.god. Dn:313/87 Na osnovu rješenja o nasljeđivanju Opš.suda II u Sarajevu od 17.11.1986.god O:1017/86 i člana 38. i 39. Zakona o nacionalizaciji najamnih zgrada i građevinskog zemljišta, uknjiženo je pravo korištenja na neizgrađeno građevinsko zemljište, opisano u A I listu, u korist: GOJKA LUBURE sina OSTOJE sa 1/6, dok nadležni organ ne donese rješenje o predaji zemljišta u posjed općine ili drugom licu.		

Potpis referenta:



SUD / ORGAN KOJI VODI JAVNU EVIDENCIJU (naziv, sjedište, kontakt-podaci, ovlašteno službeno lice):OPĆINSKI SUD SARAJEVO

Rbr.	PODACI O NEKRETNINAMA	31.12.1991.	18.03.2005.	Trenutno stanje
1.	NAZIV POLITIČKE OPŠTINE / OPĆINE	SARAJEVO	SARAJEVO	SARAJEVO
2.	NAZIV KATASTARSKE OPŠTINE / OPĆINE	Sp Gornji Butmir	Sp Gornji Butmir	Sp Gornji Butmir
3.	BROJ ZEMLJIŠNO-KNJIŽNOG ULOŠKA	1872	1872	1872
4.	OZNAKA NEKRETNINA (opis i površina)	Oranica brdo 46 23 m2	Oranica brdo 46 23 m2	Oranica brdo 46 23 m2
5.	BROJ ZEMLJIŠTA (stari i novi broj parcele)	1416/3	1416/3	1416/3
6.	VRSTA / OBLIK IMOVINE / SVOJINE	Državno vlasništvo	Državno vlasništvo	Državno vlasništvo
7.	NOSILAC PRAVA VLASNIŠTVA			
8.	NOSILAC PRAVA RASPOLAGANJA			
9.	NOSILAC PRAVA UPRAVLJANJA			
10.	NOSILAC PRAVA KORIŠTENJA	Fizička lica	Fizička lica	Fizička lica
11.	NOSILAC NEKOG DRUGOG STVARNOG PRAVA			
12.	TERETI I OGRANIČENJA			
13.	OSTALE NAPOMENE			

Politička općina/opština: **SARAJEVO**
Katastarska općina/opština: **SP_GORNJI BUTMIR**

NAR i RZ broj: _____

ZK uložak: **4212**

Zemljišnoknjižni izvadak

A

Popisni list

Rbr	Broj zemljišta (parcele)	OZNAKA NEKRETNINA	Površina			Primjedba
			ha	a	m ²	
1.	1445/3	ORANICA; ORANICA --- 10 20	---	10	20	Preuzeto dana 25.01.2008. iz ZK ul.3509 KO Gornji Butmir.

B

Vlasnički list

Rbr	U P I S I	Primjedba
1.	Udio: 1/1 Tip: DRŽAVNO VLASNIŠTVO DRŽAVNO VLASNIŠTVO, Adresa: ; JMB: null Pr.11.12.1986. Dn.br.10513/86 Na osnovu odluke grada Sarajeva od 19.09.1985. br.13-416-54/85, nekretnine opisane u A I listu uknjižene su kao: DRŽAVNO VLASNIŠTVO	Preuzeto dana 25.01.2008. iz ZK ul.3509 KO Gornji Butmir.

C

Teretni list

Rbr	U P I S I	Iznos (KM)	Primjedba
1.	Pr.11.12.1986. Dn.br..10513/86 Na osnovu clana 8. Zakona o građ. zemljištu u društvenoj svojini uknjiženo je PRAVO KORIŠTENJA neizgrađenog građevinskog zemljišta upisanog u A listu u korist: MATOVIĆ RAJKA, sina Krste sa 7/8 dok nadležni organ ne donese rješenje o predaji zemljišta u posjed općini ili drugom licu		
2.	Pr.11.12.1986. Dn.br..10513/86 Na osnovu clana 8. Zakona o građ. zemljištu u društvenoj svojini uknjiženo je PRAVO KORIŠTENJA neizgrađenog građevinskog zemljišta upisanog u A listu u korist: KOVAČEVIĆ NADE, kći Milana sa 1/16 dok nadležni organ ne donese rješenje o predaji zemljišta u posjed općini ili drugom licu		
3.	Pr.11.12.1986. Dn.br..10513/86 Na osnovu clana 8. Zakona o građ. zemljištu u društvenoj svojini uknjiženo je PRAVO KORIŠTENJA neizgrađenog građevinskog zemljišta upisanog u A listu u korist: KOVAČEVIĆ NEBOJŠE, sin Milana sa 1/16 dok nadležni organ ne donese rješenje o predaji zemljišta u posjed općini ili drugom licu		



Potpis referent(a)



SUD / ORGAN KOJI VODI JAVNU EVIDENCIJU (naziv, sjedište, kontakt-podaci, ovlašteno službeno lice):OPĆINSKI SUD SARAJEVO

Rbr.	PODACI O NEKRETNINAMA	31.12.1991.	18.03.2005.	Trenutno stanje
1.	NAZIV POLITIČKE OPŠTINE / OPĆINE	SARAJEVO	SARAJEVO	SARAJEVO
2.	NAZIV KATASTARSKE OPŠTINE / OPĆINE	Sp Gornji Butmir	Sp Gornji Butmir	Sp Gornji Butmir
3.	BROJ ZEMLJIŠNO-KNJIŽNOG ULOŠKA	4212	4212	4212
4.	OZNAKA NEKRETNINA (opis i površina)	Oranica 10 20 m2	Oranica 10 20 m2	Oranica 10 20 m2
5.	BROJ ZEMLJIŠTA (stari i novi broj parcele)	1445/3	1445/3	1445/3
6.	VRSTA / OBLIK IMOVINE / SVOJINE	Državno vlasništvo	Državno vlasništvo	Državno vlasništvo
7.	NOSILAC PRAVA VLASNIŠTVA			
8.	NOSILAC PRAVA RASPOLAGANJA			
9.	NOSILAC PRAVA UPRAVLJANJA			
10.	NOSILAC PRAVA KORIŠTENJA	Fizička lica	Fizička lica	Fizička lica
11.	NOSILAC NEKOG DRUGOG STVARNOG PRAVA			
12.	TERETI I OGRANIČENJA			
13.	OSTALE NAPOMENE			

Politička općina/opština: **SARAJEVO**
 Katastarska općina/opština: **SP_GORNJI BUTMIR**

NAR i RZ broj: _____
 ZK uložak: **2368**

Zemljišnoknjižni izvadak

A

Popisni list

Rbr	Broj zemljišta (parcele)	OZNAKA NEKRETNINA	Površina			Primjedba
			ha	a	m ²	
1.	1447/2	ORANICA USPUTNICA; ORANICA	---	17	79	Preuzeto dana 07.01.2008.god. iz ZK ul.1637 KO Gornji Butmir.

B

Vlasnički list

Rbr	UPISI	Primjedba
1.	Udio: 1/1 Tip:DRŽAVNO VLASNIŠTVO DRŽAVNO VLASNIŠTVO, Adresa: ; JMB: null Pr. 11.12.1986.god. Dn.br.10413/86 Na osnovi odluke grada Sarajeva od 19.09.1985.god. br.13-416-54 zemljište opisano u A I listu uknjiženo je kao: DRŽAVNO VLASNIŠTVO.	Preuzeto dana 07.01.2008.god. iz ZK ul.1637 KO Gornji Butmir.

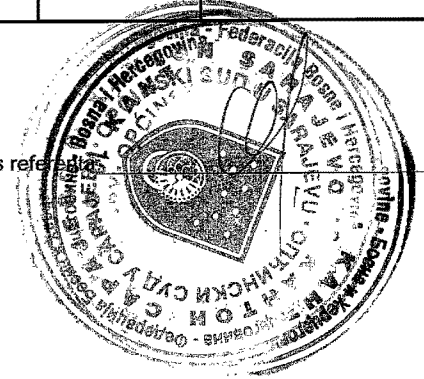
C

Teretni list

Rbr	UPISI	Iznos (KM)	Primjedba
1.	Pr. 09.11.1956.god. Dn.br.3386/56 Zabilježeno je ograničenje raspolaganja na nekretninama u A I listu upisanih prema propisima čl.40 Zakona o agrarnoj reformi i kolonizaciji u NR BiH.		
2.	Pr. 11.02.1978.god. Dn.br.1052/78 Na osnovu rješenja o eksproprijaciji br.06-473-97/76 od 22.11.1976.god., te zapisnika i potvrdi o plaćenju naknadi uknjiženo je pravo služnosti odvodnih cijevi podzemne kanalizacije i šahtova u dužini od 70 x 10 m ili na ukupnoj površini od 700 m ² preko parcele br.1447/2 u korist: SFRJ- Saveznog sekretarijata za narodnu odbranu.		
3.	Pr. 11.12.1986.god. Dn.br.10413/86 Na osnovu člana 8. ZOGZDS uknjiženo je pravo korištenja na zemljište, opisano u A I listu u korist: SERDAREVIĆ SEJDE, rođ. TUFO sa 1/6, dok nadležni organ ne donese rješenje o izuzimanju zemljišta iz posjeda.		
4.	Pr. 11.12.1986.god. Dn.br.10413/86 Na osnovu člana 8. ZOGZDS uknjiženo je pravo korištenja na zemljište, opisano u A I listu u korist: SERDAREVIĆA ENISA, sina ČAMILA sa 1/6, dok nadležni organ ne donese rješenje o izuzimanju zemljišta iz posjeda.		

5.	Pr. 11.12.1986.god. Dn.br.10413/86 Na osnovu člana 8. ZOGZDS uknjiženo je pravo korištenja na zemljište, opisano u A I listu u korist: SERDAREVIĆA SEADA, sina ĆAMILA sa 1/6, dok nadležni organ ne donese rješenje o izuzimanju zemljišta iz posjeda.		
6.	Pr. 11.12.1986.god. Dn.br.10413/86 Na osnovu člana 8. ZOGZDS uknjiženo je pravo korištenja na zemljište, opisano u A I listu u korist: SERDAREVIĆ SAMIJE, rođ. STAMBOLIĆ sa 1/6, dok nadležni organ ne donese rješenje o izuzimanju zemljišta iz posjeda.		
7.	Pr. 11.12.1986.god. Dn.br.10413/86 Na osnovu člana 8. ZOGZDS uknjiženo je pravo korištenja na zemljište, opisano u A I listu u korist: SERDAREVIĆ EMINE, kćeri RAMIZOVE sa 1/6, dok nadležni organ ne donese rješenje o izuzimanju zemljišta iz posjeda.		
8.	Pr. 11.12.1986.god. Dn.br.10413/86 Na osnovu člana 8. ZOGZDS uknjiženo je pravo korištenja na zemljište, opisano u A I listu u korist: SERDAREVIĆA NAILA, um. MUJE sa 1/6, dok nadležni organ ne donese rješenje o izuzimanju zemljišta iz posjeda.		

Potpis referent:



SUD / ORGAN KOJI VODI JAVNU EVIDENCIJU (naziv, sjedište, kontakt-podaci, ovlašteno službeno lice):OPĆINSKI SUD SARAJEVO

Rbr.	PODACI O NEKRETNINAMA	31.12.1991.	18.03.2005.	Trenutno stanje
1.	NAZIV POLITIČKE OPŠTINE / OPĆINE	SARAJEVO	SARAJEVO	SARAJEVO
2.	NAZIV KATASTARSKJE OPŠTINE / OPĆINE	Sp Gornji Butmir	Sp Gornji Butmir	Sp Gornji Butmir
3.	BROJ ZEMLJIŠNO-KNJIŽNOG ULOŠKA	2368	2368	2368
4.	OZNAKA NEKRETNINA (opis i površina)	Oranica 17 79 m2	Oranica 17 79 m2	Oranica 17 79 m2
5.	BROJ ZEMLJIŠTA (stari i novi broj parcele)	1447/2	1447/2	1447/2
6.	VRSTA / OBLIK IMOVINE / SVOJINE	Državno vlasništvo	Državno vlasništvo	Državno vlasništvo
7.	NOSILAC PRAVA VLASNIŠTVA			
8.	NOSILAC PRAVA RASPOLAGANJA			
9.	NOSILAC PRAVA UPRAVLJANJA			
10.	NOSILAC PRAVA KORIŠTENJA	Fizička lica	Fizička lica	Fizička lica
11.	NOSILAC NEKOG DRUGOG STVARNOG PRAVA			
12.	TERETI I OGRANIČENJA	Pravo služnosti SFRJ Sav.sek.za nar.odb.	Pravo služnosti SFRJ Sav.sek.za nar.odb.	Pravo služnosti SFRJ Sav.sek.za nar.odb.
13.	OSTALE NAPOMENE			

065-0-1107/09 59895

Politička općina/opština: **SARAJEVO**
 Katastarska općina/opština: **SP_GORNJI BUTMIR**

NAR i RZ broj: _____
 ZK uložak: **1767**

Zemljišnoknjižni izvadak

A

Popisni list

Rbr	Broj zemljišta (parcele)	OZNAKA NEKRETNINA	Površina			Primjedba
			ha	a	m²	
1.	1446/2 ✓	ORANICA BUNAR; ORANICA --- 08 99	---	08	99	Preuzeto dana 26.12.2007. god. iz ZK ul.1267 KO Gornji Butmir.
2.	1446/9	ORANICA BUNAR; ORANICA --- 06 95	---	06	95	Preuzeto dana 26.12.2007. god. iz ZK ul.1267 KO Gornji Butmir.

B


Vlasnički list


Rbr	UPISI	Primjedba
1.	Udio: 4/45 Tip:SUVLASNIŠTVO DELALIĆ rođ. SERDAREVIĆ (-) SUVADA, Adresa: ; JMB: null Pr.07.02.2007. Dn:1215/07 Na osnovu rješenja Općine Novi Grad Sarajevo od 12.01.2007. br.07-31-3260/06, uknjiženo je pravo vlasništva na nekretnine opisane u A I listu.	Preuzeto dana 26.12.2007. god. iz ZK ul.1267 KO Gornji Butmir.
2.	Udio: 4/9 Tip:SUVLASNIŠTVO SERDAREVIĆ (VEJSIL) DIŠA, Adresa: ; JMB: null Pr.07.02.2007. Dn:1215/07 Na osnovu rješenja Općine Novi Grad Sarajevo od 12.01.2007. br.07-31-3260/06, uknjiženo je pravo vlasništva na nekretnine opisane u A I listu.	Preuzeto dana 26.12.2007. god. iz ZK ul.1267 KO Gornji Butmir.
3.	Udio: 1/9 Tip:SUVLASNIŠTVO SERDAREVIĆ (VEJSIL) SAFET, Adresa: ; JMB: null Pr.07.02.2007. Dn:1215/07 Na osnovu rješenja Općine Novi Grad Sarajevo od 12.01.2007. br.07-31-3260/06, uknjiženo je pravo vlasništva na nekretnine opisane u A I listu.	Preuzeto dana 26.12.2007. god. iz ZK ul.1267 KO Gornji Butmir.

4.	Udio: 8/45 Tip: SUVLASNIŠTVO * SERDAREVIĆ (SALKO) ASIM, Adresa: ; JMB: null Pr.07.02.2007. Dn:1215/07 Na osnovu rješenja Općine Novi Grad Sarajevo od 12.01.2007. br.07-31-3260/06, uknjiženo je pravo vlasništva na nekretnine opisane u A I listu.	Preuzeto dana 26.12.2007. god. iz ZK ul.1267 KO Gornji Butmir.
5.	Udio: 8/45 Tip: SUVLASNIŠTVO SERDAREVIĆ (SALKO) MUJO, Adresa: ; JMB: null Pr.07.02.2007. Dn:1215/07 Na osnovu rješenja Općine Novi Grad Sarajevo od 12.01.2007. br.07-31-3260/06, uknjiženo je pravo vlasništva na nekretnine opisane u A I listu.	Preuzeto dana 26.12.2007. god. iz ZK ul.1267 KO Gornji Butmir.

C Teretni list

Rbr	UPISI	Iznos (KM)	Primjedba
	Nema tereta.		



Redni broj	UPISI	Iznos		Primjedba
		KM		
	Na osnovu čl. 8. Zakona o građevinskom zemljištu u društvenoj svojini, uknjiženo je pravo korištenja izgrađenog građevinskog zemljišta upisanog na listu dok nadležni organ ne donese rješenje o predaji zemljišta u posjed općini ili drugom licu			
	1) Dize Sevdovic sa Vejsila	4/9		
	2) Safeta Sevdovic sa Vejsila	1/9		
	3) Asimo Sevdovic sa Salbe	8/45		
	4) Mje Sevdovic sa Salbe	8/45		
	5) Sevođe Deloljić v. Sevdovic	4/45		
	OPĆINSKI SUD U SARAJEVU ZEMLJIŠNO KNJIŽNI URED Dne 26. X 2009. god. Referent:			
				

Taksa naplaćena po odluci o Sudskim taksama (Sl. list broj/.....), po Tarifnom brojuu iznosu od KM naplaćeno i poništeno na podnesku.

SUD / ORGAN KOJI VODI JAVNU EVIDENCIJU (naziv, sjedište, kontakt-podaci, ovlašteno službeno lice):OPĆINSKI SUD SARAJEVO

Rbr.	PODACI O NEKRETNINAMA	31.12.1991.	18.03.2005.	Trenutno stanje
1.	NAZIV POLITIČKE OPŠTINE / OPĆINE	SARAJEVO	SARAJEVO	SARAJEVO
2.	NAZIV KATASTARSKE OPŠTINE / OPĆINE	Sp Gornji Butmir	Sp Gornji Butmir	Sp Gornji Butmir
3.	BROJ ZEMLJIŠNO-KNJIŽNOG ULOŠKA	1767	1767	1767
4.	OZNAKA NEKRETNINA (opis i površina)	Oranica bunar 08 99 m2	Oranica bunar 08 99 m2	Oranica bunar 08 99 m2
5.	BROJ ZEMLJIŠTA (stari i novi broj parcele)	1446/2	1446/2	1446/2
6.	VRSTA / OBLIK IMOVINE / SVOJINE	Društvena svojina	Društvena svojina	Suvlasništvo
7.	NOSILAC PRAVA VLASNIŠTVA			Fizička lica
8.	NOSILAC PRAVA RASPOLAGANJA			
9.	NOSILAC PRAVA UPRAVLJANJA			
10.	NOSILAC PRAVA KORIŠTENJA			
11.	NOSILAC NEKOG DRUGOG STVARNOG PRAVA			
12.	TERETI I OGRANIČENJA			
13.	OSTALE NAPOMENE			Istorijat

BOSNA I HERCEGOVINA
 FEDERACIJA BOSNE I HERCEGOVINE
 OPĆINSKI SUD SARAJEVO
 ZEMLJIŠNOKNJIŽNI URED/KANCELARIJA
 05.10.2009

065-0-Nar 10 2009/836

Politička općina/opština: **SARAJEVO**
 Katastarska općina/opština: **SP_GORNJI BUTMIR**

NAR i RZ broj: _____

ZK uložak: **4571**

Zemljišnoknjižni izvadak

A

Popisni list

Rbr	Broj zemljišta (parcele)	OZNAKA NEKRETNINA	Površina			Primjedba
			ha	a	m ²	
1.	1455/2 ✓	Stambena zgrada, dvorište; STAMBENA ZGRADA DVORIŠTE	---	20	00	Preuzeto dana 28.01.2008. god. iz ZK ul. 2880 KO Gornji Butmir.

B

Vlasnički list

PRIJATLO G8 PUŠKA IBRAHIM
 DOKUMENTA 86


Rbr	UPISI	Primjedba
1.	Udio: 1/1 Tip:VLASNIŠTVO PUŠKA (SALKO) IBRAHIM, Adresa: ; JMB: null Pr. 05.03.2004. god. Dn: 2495/04. Na osnovu rješenja Općine Novi grad Sarajevo od 09.02.2004. god. br: 07-31-1347/03 uknjiženo je pravo vlasništva na nekretninama u A I listu.	Preuzeto dana 28.01.2008. god. iz ZK ul. 2880 KO Gornji Butmir.

C

Teretni list

Rbr	UPISI	Iznos (KM)	Primjedba
	Nema tereta.		


Potpis referencijom



B) Sopstvenički list

Broj zk. uložka

Redni broj	UPISI	Primjedba
	Pr 20.3.68 Du 1754/68 N.o. kupoprodajnog ugovora od 22.1.1968 br. ov 91/68 i 94/68 neprijizuje se pravo svojine na metretzine u A u konist	
1.	Paška Ybrahima sına Salke iz Buturisa sq 1/1	ov 2 prenos
	Pr 11.12.86 Du 10670/86 N.o. odluke Grada Sarajeva od 19.9.85 br. 13-416-54/85 revizije u A listu neprijizuje se kao:	ov 3 brisaje
2.	Dnistrena svojina sq 1/1 Pr 5.3.04 Du 2495/04 N.o. rješnja Općine Novi Grad Sarajevo od 9.2.04 br: 07-31-1347/03 buše se	
3.	upis pod B/2 zatim upljuje se pravo vlasništva na metretzine u A I u konist:	od 2
4.	Paška Ybrahima sına Salke iz Sarajva sq 1/1	

Redni broj	UPISI	Iznos		Primjedba
		KM		
	<i>Neuva tereta</i>			
	OPCINSKI SUD U SARAJEVU			
	ZEMLJIŠNO KNJIŽNI URED			
	ane <i>16 X</i> 20 <i>09</i> god.			
	Referent: <i>[Signature]</i>			
				

Taksa naplaćena po odluci o Sudskim taksama (Sl. list broj/.....), po Tarifnom brojuu iznosu od KM naplaćeno i poništeno na podnesku.

SUD / ORGAN KOJI VODI JAVNU EVIDENCIJU (naziv, sjedište, kontakt-podaci, ovlašteno službeno lice):OPĆINSKI SUD SARAJEVO

Rbr.	PODACI O NEKRETNINAMA	31.12.1991.	18.03.2005.	Trenutno stanje
1.	NAZIV POLITIČKE OPŠTINE / OPĆINE	SARAJEVO	SARAJEVO	SARAJEVO
2.	NAZIV KATASTARSKE OPŠTINE / OPĆINE	Sp Gornji Butmir	Sp Gornji Butmir	Sp Gornji Butmir
3.	BROJ ZEMLJIŠNO-KNJIŽNOG ULOŠKA	4571	4571	4571
4.	OZNAKA NEKRETNINA (opis i površina)	Stambena zgrada i dvorište 79 m ² i 19 21 m ²	Stambena zgrada i dvorište 79 m ² i 19 21 m ²	Stambena zgrada i dvorište 79 m ² i 19 21 m ²
5.	BROJ ZEMLJIŠTA (stari i novi broj parcele)	1455/2	1455/2	1455/2
6.	VRSTA / OBLIK IMOVINE / SVOJINE	Privatno vlasništvo	Privatno vlasništvo	Privatno vlasništvo
7.	NOSILAC PRAVA VLASNIŠTVA			
8.	NOSILAC PRAVA RASPOLAGANJA			
9.	NOSILAC PRAVA UPRAVLJANJA			
10.	NOSILAC PRAVA KORIŠTENJA			
11.	NOSILAC NEKOG DRUGOG STVARNOG PRAVA			
12.	TERETI I OGRANIČENJA			
13.	OSTALE NAPOMENE			Istorijat

Politička općina/opština: **SARAJEVO**
 Katastarska općina/opština: **SP_GORNJI BUTMIR**

NAR i RZ broj: _____

ZK uložak: **7369**

Zemljišnoknjižni izvadak

A

Popisni list

Rbr	Broj zemljišta (parcele)	OZNAKA NEKRETNINA	Površina			Primjedba
			ha	a	m ²	
1.	1416/1	ORANICA; ORANICA	---	32	61	Preuzeto dana 25.02.2008. iz ZK ul. 7393 KO Gornji Butmir.

B

Vlasnički list

Rbr	UPISI	Primjedba
9.	Udio: 1/2 Tip: SUVLASNIŠTVO ŠUĆUR (RISTO) BRANKO, Adresa: ; JMB: null Pr.11.02.2009.god. Broj: 065-0-DN II-09-3962 Na osnovu pravomoćne Presude Općinskog suda u Sarajevu broj: 065-0-P-07-002067 od 17.01.2008. god. uknjižuje se pravo vlasništva na nekretnine u A listu.	
10.	Udio: 1/2 Tip: SUVLASNIŠTVO ŠUĆUR (PERO) RADE, Adresa: ; JMB: null Pr.11.02.2009.god. Broj: 065-0-DN II-09-3962 Na osnovu pravomoćne Presude Općinskog suda u Sarajevu broj: 065-0-P-07-002067 od 17.01.2008. god. uknjižuje se pravo vlasništva na nekretnine u A listu.	

C

Teretni list

Rbr	UPISI	Iznos (KM)	Primjedba
	Nema tereta.		

Potpis referencij...




II Odjeljak

Redni broj	A UPISI	Primjedba
	Upisi od 1 do 20 ispuštenu kao nepotrebni.	
	Pr: 09.06.04. Dn: 6182/04	
	N.o. rješenja Općine Novi Grad Sarajevo od	
	10.05.04. br: 07-31-617/04, otpisana je iz AI	
21	lista parc. 1416/1 u novi zt. ul. 7393 k.o. iste.	



Redni broj	UPISI	Primjedba
	Upisi od 1 do 5 ispuštenu kao nepotrebni.	
	Pr. 07.10.82 Dn #328/82	
	N.o. rješenja O.s. I Sarajevo od 8.11.77 br. O: #328/82	
	uključuje se pravo svojine na 2/3 nekretnine šućur	
	Pere u A listu u korist:	
6	1) Vlade šućura sina Pere iz Lukavice sa $\frac{1}{3}$	v. 7 prenos vl.
	2) Pere šućura sina Riste iz Sarajeva sa $\frac{2}{12}$	v. 11 prenos vl.
	3) Brauka šućura sina Riste iz Lukavice sa $\frac{2}{12}$	
	Pr. 12. X 84. Dn: 6584/84	
	N.o. rješenja o nasljedovanju O.s. I Sarajevo od 4. X 84.	
	br. O: 384/84 uključuje se pravo svojine na 1/3 nekretnina u A I šućur Vlade u korist:	
7	1) šućur Milana sina Vlade iz Sarajeva sa $\frac{1}{12}$	
	2) šućur Brauka sina Vlade iz Sarajeva sa $\frac{1}{12}$	
	3) šućur Ranka sina Vlade iz Sarajeva sa $\frac{1}{12}$	v. 12 prenos
	4) šućur Jote kćeri Vlade iz Sarajeva sa $\frac{1}{12}$	
	Pr. 17.12.1986 Dn 11017/86	
	N.o. odluke Grada Sarajeva od 19.9.1985 broj: 13-416-	
	54/85 zemljište u A listu uključuje se kao:	
8	Društvena svojina sa; $\frac{1}{11}$	
	zabijeljuje se da se uključba pod rednim brojem B/5,6,7 odnosi	
9.	na z.k. tijelo II (kuća i stala bez zemljišta)	
	Upisi od 10 do 12 ispuštenu kao nepotrebni.	



Redni broj	UPISI	Iznos		Primjedba
		KM		
	<i>Tereti ispušteni.</i>			
	 <p>OPCINSKI SUD II SARAJEVU ZEMLJIŠ. KATASTAR broj: <u>5.11.2009</u> /RED jed. broj: <u> </u> ne. list: <u> </u></p>			

Taksa naplaćena po odluci o Sudskim taksama (Sl. list broj/.....), po Tarifnom brojuu iznosu od KM naplaćeno i poništeno na podnesku.

SUD / ORGAN KOJI VODI JAVNU EVIDENCIJU (naziv, sjedište, kontakt-podaci, ovlašteno službeno lice):OPĆINSKI SUD SARAJEVO

Rbr.	PODACI O NEKRETNINAMA	31.12.1991.	18.03.2005.	Trenutno stanje
1.	NAZIV POLITIČKE OPŠTINE / OPĆINE	SARAJEVO	SARAJEVO	SARAJEVO
2.	NAZIV KATASTARSKE OPŠTINE / OPĆINE	Sp Donji Butmir	Sp Donji Butmir	Sp Donji Butmir
3.	BROJ ZEMLJIŠNO-KNJIŽNOG ULOŠKA	7369	7369	7369
4.	OZNAKA NEKRETNINA (opis i površina)	ORANICA 32 61 m2	ORANICA 32 61 m2	ORANICA 32 61 m2
5.	BROJ ZEMLJIŠTA (stari i novi broj parcele)	1416/1	1416/1	1416/1
6.	VRSTA / OBLIK IMOVINE / SVOJINE	Društvena svojina	Društvena svojina	Privatno vlasništvo
7.	NOSILAC PRAVA VLASNIŠTVA			
8.	NOSILAC PRAVA RASPOLAGANJA			
9.	NOSILAC PRAVA UPRAVLJANJA			
10.	NOSILAC PRAVA KORIŠTENJA			
11.	NOSILAC NEKOG DRUGOG STVARNOG PRAVA			
12.	TERETI I OGRANIČENJA			
13.	OSTALE NAPOMENE			Istorijat