

12



Commission for Real Property Claims of Displaced Persons and Refugees

Opština : NOVI GRAD-SARAJEVO

Posjedovni list : 124

Computer : SAR-INVENT5

ID : 12

Date : 10/20/2009


Katastarski srez SARAJEVO

Katastarska opština RAJLOVAC

Katbr.	Posjedni	DIO	SV
2823	SAVEZ SEKR.NAROD.ODBR.SFRJ BEOGRAD	1/1	

Dio	Blok	Osnb	Podb	Brpl	Brsk	Naziv parcel	Kultura	Klasa	Površina	Br.prom.
	0	365	2	8	45	REZERVAR	Kuća i zgrada	0	3	
							Pristupni put	0	1 04	
							Ost.neplošno zem.	0	2 06	
							Livada	1	6 86	
385/2	0	385	0	9	42	RAJLOVAC	Dvorište	0	75 76	
	0	386	1	9	39	PRIBRESCI	Njiva	2	6 52 84	3/82
	0	386	2	9	39	PRIBRESCI	Njiva	2	36	3/82
	0	398	1	17	36	RAJLOVAC	Livada	2	99 75 21	3/82
	0	398	4	17	36	RAJLOVAC	Livada	2	4 20	3/82
NEMA	0	398	5	17	36	RAJLOVAC	Livada	2	8 05	3/82
	0	398	6	17	36	RAJLOVAC	Livada	2	2 25	3/82
	0	398	7	17	36	RAJLOVAC	Livada	2	15 97	3/82
	0	398	8	17	36	RAJLOVAC	Livada	2	18 23	3/82
	0	398	9	17	36	RAJLOVAC	Livada	2	1 00	3/82
	0	398	10	17	36	RAJLOVAC	Livada	2	3 99	3/82
	0	398	11	17	36	RAJLOVAC	Livada	2	3 20	3/82
NEMA	0	398	12	17	36	RAJLOVAC	Livada	2	3 80	3/82
	0	571	0	17	59	STARA KOLONIJA	Kuća i zgrada	0	10 35	
							Dvorište	0	62 56	
	0	717	1	17	58	POD PRUGOM	Njiva	2	33 51	1/76
	0	717	2	17	58	POD PRUGOM	Njiva	2	4 33 23	1/76
	0	720	0	16	58	POD PRUGOM	Livada	1	43 06	
	0	984	2	21	62	POD PRUGOM	Prilazni put	0	13 70	1/76
NEMA	0	1523	0	25	8	OKUJNICA	Njiva	4	12 26	12/81

Pov. Ukupno: 1 13 83 52



BOSNA I HERCEGOVINA
 FEDERACIJA BOSNE I HERCEGOVINE
 KANTON SARAJEVO
 OPĆINA NOVI GRAD
 Načelnik Općine
 Služba za imovinsko-pravne, geodetske
 poslove i katastar nekretnina

Broj: 07-30-
 Datum, 19.11.2009.

UNITETI IZ CRPC
 IL 924 KAO STANJE
 31.12.1991

PREPIS POSJEDOVNOG LISTA 124/07

Katastarski srez: Sarajevo
 Katastarska općina: Rajlovac

Strana: 1

KBR/JMBR	Prezime i ime i adresa korisnika	Dio posjeda	SV	Sp.prom/god	Mjesto stan.
2823	SAVEZ SEKR.NAROD.ODBR.SFRJ BEOGRAD	1/1		5/76	450 102

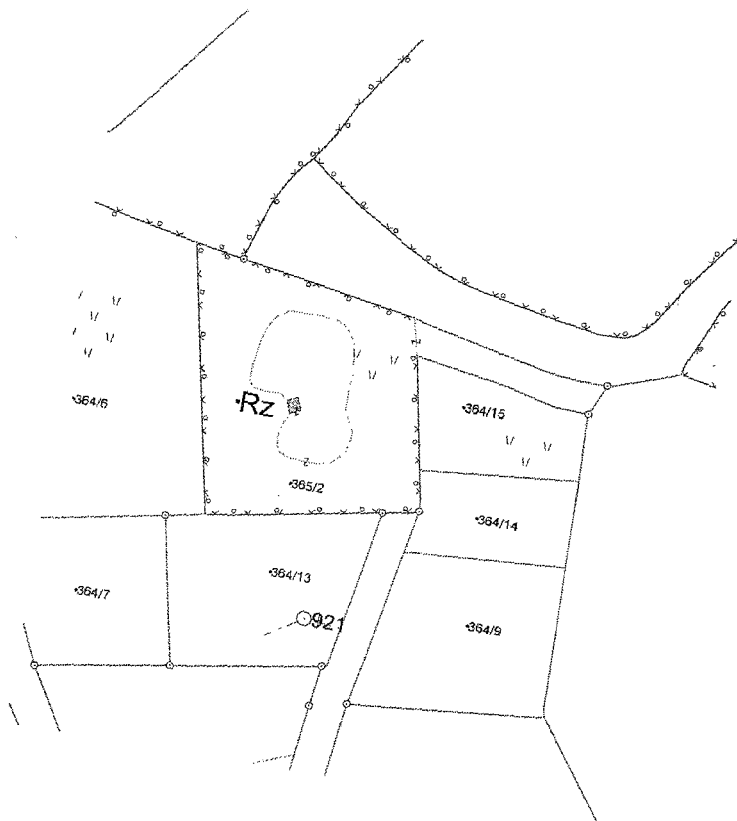
Dio Parcela	Naziv	Naziv	Površina	Katastarski	Prin.	Spisak
Blk Osnov Pbr. Pln.Skc. parcele		kulture	Kl. ha a m ²	prihod	Pl.Sek.	pr/god
365 2 8 45	REZERVAR	Kuća i zgrada	3			2
		Pristupni put	1 04			2
		Ost.neplodno z	2 06			2
		Livada	1 6 86	34,30		2
385 1 9 42	RAJLOVAC	Dvorište	58 32			2 1/98
386 1 9 39	PRIBRESCI	Njiva	2 6 52 84	6.201,98	124 2	3/82
386 2 9 39	PRIBRESCI	Njiva	2 36	3,42	124 2	3/82
398 4 17 36	RAJLOVAC	Livada	2 4 20	16,80	124 2	3/82
398 6 17 36	RAJLOVAC	Livada	2 2 25	9,00	124 2	3/82
398 7 17 36	RAJLOVAC	Livada	2 15 97	63,88	124 2	3/82
398 8 17 36	RAJLOVAC	Livada	2 18 23	72,92	124 2	3/82
398 9 17 36	RAJLOVAC	Livada	2 1 00	4,00	124 2	3/82
398 10 17 36	RAJLOVAC	Livada	2 3 99	15,96	124 2	3/82
398 11 17 36	RAJLOVAC	Livada	2 3 20	12,80	124 2	3/82
571 17 59	STARA KOLONIJA	Kuća i zgrada	10 35			2
		Dvorište	62 56			2
717 1 17 58	POD PRUGOM	Njiva	2 33 51	318,35	124 2	1/76
717 2 17 58	POD PRUGOM	Njiva	2 4 33 23	4.115,69	124 2	1/76
720 16 58	POD PRUGOM	Livada	1 43 06	215,30		2
984 2 21 62	POD PRUGOM	Prilazni put	13 70		121 2	1/76
					
			Ukupno:	13 66 76	11.084,40	

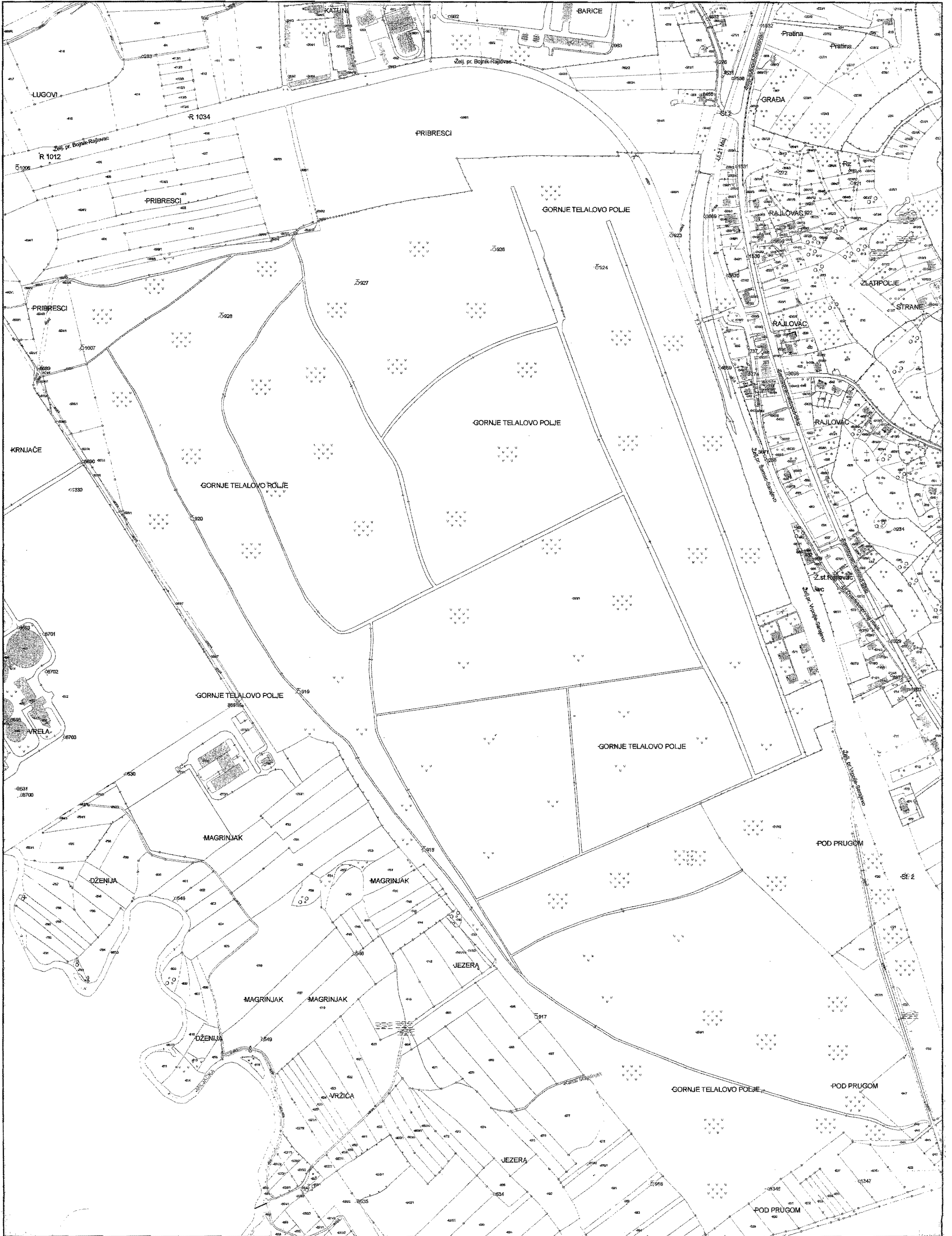
Napomena: izvršenim avidom u stavku promjena 1/90 dostavili smo vam podatke za navedene promjene. Druga promjena (nakon 31.12.1991.) u ovom PL-u, nije bila.



ovlaštenju Načelnika
 pomoćnik Načelnika

Jasmina Horo dipl.pravnik





ORGAN KOJI VODI JAVNU EVIDENCIJU (naziv, sjedište, kontakt-podaci, ovlašteno službeno lice):

Služba za imovinsko-pravne, geodetske poslove i katastar nekretnina, Bulevar Meše Selimovića br. 97

Ovlašteno službeno lice: Pomoćnik načelnika Jasmina Horo, dipl. pravnik

Rbr.	PODACI O NEKRETNINAMA (prema posljednjem stanju u katastru)	
1.	NAZIV POLITIČKE OPŠTINE/OPĆINE	Općina Novi Grad Sarajevo
2.	NAZIV KATASTARSKE OPŠTINE/OPĆINE	Rajlovac
3.	BROJ POSJEDOVNOG LISTA	124
4.	BROJ KATASTARSKE PARCELE (stari i novi premjer)	^x 2745/7, [↓] 2660, ^{D.P.} 2690/1, ^x 12, ^{D.P.} 2691/1, ^x 12, 2685/2, 2686/2, 2684, 2683, 2682 i 2681 K.O. Crmotina, 2023, ^x 2269/1, ^x 13, ^x 15, 2272/1, ^x 12, ^x 14, ^x 18, ^x 19 i 2274/2 K.O. Donji Butmir, što odgovara brojevima parcela 365/2, 385/1, 386/1, 386/2, 398/4, 16, 17, 18, 19, 110, 111, 571, 717/1, 12, 720 i 984/2 po novom premjeru.
5.	OZNAKA PARCELE	Rezervar (365/2), Pribresci (386/1 i 12), Rajlovac (385/1, 398/4, 16, 17, 18, 19, 110, 111), Stara Kolonija (571) i Pod prugom (717/1, 12, 720 i 984/2)
6.	POVRŠINA PARCELE (m2)	999, 5 832, 65 284, 36, 420, 225, 1 597, 1 823, 100, 399, 320, 1 035, 6 256, 3 351, 43 323, 4 306 i 1 370
7.	PODACI O POSJEDNIKU (i dio posjeda)	Savez Sekr. Narod. Odr. SFRJ Beograd (1/1)
8.	OSTALE NAPOMENE	

BOSNA I HERCEGOVINA
FEDERACIJA BOSNE I HERCEGOVINE
KANTON SARAJEVO
OPĆINA NOVI GRAD
Načelnik Općine
Služba za imovinsko-pravne, geodetske
poslove i katastar nekretnina

Vidjeti na

Kemalov

Broj: 07-30-
Datum, 01.10.2009.

PREPIS POSJEDOVNOG LISTA 797/00


Katastarski srez: Sarajevo
Katastarska općina: Rajlovac

Strana: 1

Kat.broj	Prezime i ime i adresa korisnika	Dio posjeda	SV	Sp.prom/god	Mjesto stan.
15587	ARMIJA BOSNE I HERCEGOVINE SARAJEVO	1/1	D	53/00	450 136

Parcela	Naziv	Naziv	Površina	Katastarski Prin.	Spisak
Dio Osnov Pbr. Pln.Skc. parcele		kulture	Kl. ha a m2	prihod Pl.Sek. pr/g	
398 1 17 36 RAJLOVAC	RAJLOVAC	Livada	2 99 75 21	39.900,84	124 2 53/00
			Ukupno:	99 75 21 39.900,84	

NEMA U CRIC



NEMA

SKICE

99 75 21
13 66 76
113 41 97

113 41 97 CRIC

ORGAN KOJI VODI JAVNU EVIDENCIJU (naziv, sjedište, kontakt-podaci, ovlašteno službeno lice):

Služba za imovinsko-pravne, geodetske poslove i katastar nekretnina, Bulevar Meše Selimovića br. 97

Ovlašteno službeno lice: Pomoćnik načelnika Jasmina Horo, dipl. pravnik

Rbr.	PODACI O NEKRETNINAMA (prema posljednjem stanju u katastru)	
1.	NAZIV POLITIČKE OPŠTINE/OPĆINE	Općina Novi Grad Sarajevo
2.	NAZIV KATASTARSKE OPŠTINE/OPĆINE	Rajlovac
3.	BROJ POSJEDOVNOG LISTA	797
4.	BROJ KATASTARSKE PARCELE (stari i novi premjer)	398/1
5.	OZNAKA PARCELE	Rajlovac
6.	POVRŠINA PARCELE (m2)	997 521
7.	PODACI O POSJEDNIKU (i dio posjeda)	Armija Bosne i Hercegovine Sarajevo (1/1)
8.	OSTALE NAPOMENE	

Politička općina/opština: **SARAJEVO**
 Katastarska općina/opština: **SP_CRNOTINA**

NAR i RZ broj: _____

ZK uložak: **4298**

Zemljišnoknjižni izvadak

A

Popisni list

Rbr	Broj zemljišta (parcele)	OZNAKA NEKRETNINA	Površina			Primjedba
			ha	a	m ²	
1.	2660/1 ✓	EKONOMSKO DVORIŠTE; EKONOMSKO DVORIŠTE 0081 71 59	0081	71	59	Preuzeto dana 09.09.2008.god. iz Zk.ul. 543 KO Crnotina.
2.	2660/3 ✓	ORANICA; ORANICA --- 04 20	---	04	20	Preuzeto dana 09.09.2008.god. iz Zk.ul. 543 KO Crnotina.
3.	2660/4 ✓	ORANICA; ORANICA --- 21 42	---	21	42	Preuzeto dana 09.09.2008.god. iz Zk.ul. 543 KO Crnotina.
4.	1462/12	ORANICA VELIKI LUP; ORANICA --- 10 70	---	10	70	Preuzeto dana 09.09.2008.god. iz Zk.ul. 543 KO Crnotina.
5.	2606/1	ORANICA LUG; ORANICA --- 21 50	---	21	50	Preuzeto dana 09.09.2008.god. iz Zk.ul. 543 KO Crnotina.
6.	2610/5	ORANICA; ORANICA --- 20 25	---	20	25	Preuzeto dana 09.09.2008.god. iz Zk.ul. 543 KO Crnotina.
7.	2610/2	ORANICA IVA BARICA; ORANICA --- 28 07	---	28	07	Preuzeto dana 09.09.2008.god. iz Zk.ul. 543 KO Crnotina.
8.	2610/4	ORANICA BARICA; ORANICA --- 45 00	---	45	00	Preuzeto dana 09.09.2008.god. iz Zk.ul. 543 KO Crnotina.
9.	2611/3	ORANICA; ORANICA --- 07 00	---	07	00	Preuzeto dana 09.09.2008.god. iz Zk.ul. 543 KO Crnotina.
10.	2611/2	ORANICA; ORANICA --- 02 50	---	02	50	Preuzeto dana 09.09.2008.god. iz Zk.ul. 543 KO Crnotina.
11.	2607/1	ORANICA LUG; ORANICA --- 21 60	---	21	60	Preuzeto dana 09.09.2008.god. iz Zk.ul. 543 KO Crnotina.
12.	1462/9	ORANICA VELIKI LUG; ORANICA --- 13 00	---	13	00	Preuzeto dana 09.09.2008.god. iz Zk.ul. 543 KO Crnotina.
16.	2626/1	ORANICA ISPAŠA; ORANICA --- 20 00	---	20	00	Preuzeto dana 09.09.2008.god. iz Zk.ul. 543 KO Crnotina.

17.	2624/1	ORANICA ISPAŠA; ORANICA	—	15	80	—	15	80	Preuzeto dana 09.09.2008.god. iz Zk.ul. 543 KO Crnotina.
18.	1462/1	ORANICA LUG; ORANICA	—	11	50	—	11	50	Preuzeto dana 09.09.2008.god. iz Zk.ul. 543 KO Crnotina.
19.	2606/2	ORANICA LUG; ORANICA	—	22	50	—	22	50	Preuzeto dana 09.09.2008.god. iz Zk.ul. 543 KO Crnotina.
		ORANICA LUG; ORANICA	—	11	40	—	11	40	Preuzeto dana 09.09.2008.god. iz Zk.ul. 543 KO Crnotina.
21.	1460/1	ORANICA LUG; ORANICA	—	27	45	—	27	45	Preuzeto dana 09.09.2008.god. iz Zk.ul. 543 KO Crnotina.
22.	1460/6	ORANICA; ORANICA	—	28	25	—	28	25	Preuzeto dana 09.09.2008.god. iz Zk.ul. 543 KO Crnotina.
23.	2620/1	ORANICA ISPAŠE; ORANICA	—	36	30	—	36	30	Preuzeto dana 09.09.2008.god. iz Zk.ul. 543 KO Crnotina.
24.	2608/1 A	ORANICA BARICA; ORANICA	—	44	80	—	44	80	Preuzeto dana 09.09.2008.god. iz Zk.ul. 543 KO Crnotina. NAPOMENA: zbog postojanja duple parcele dodano je slovo A, tako da ista sada glasi: 2608/1 A.
25.	2609/1	ORANICA BARICA; ORANICA	—	44	20	—	44	20	Preuzeto dana 09.09.2008.god. iz Zk.ul. 543 KO Crnotina.
26.	2625/1	ORANICA ISPAŠA; ORANICA	—	25	00	—	25	00	Preuzeto dana 09.09.2008.god. iz Zk.ul. 543 KO Crnotina.
27.	2610/1	ORANICA BARICA; ORANICA	—	45	20	—	45	20	Preuzeto dana 09.09.2008.god. iz Zk.ul. 543 KO Crnotina.
28.	2685/2	ORANICA BARICA; ORANICA	—	02	23	—	02	23	Preuzeto dana 09.09.2008.god. iz Zk.ul. 543 KO Crnotina.
29.	2681	ORANICA SKLAD; ORANICA	—	31	90	—	31	90	Preuzeto dana 09.09.2008.god. iz Zk.ul. 543 KO Crnotina.
30.	2683	ORANICA SKLAD; ORANICA	—	31	60	—	31	60	Preuzeto dana 09.09.2008.god. iz Zk.ul. 543 KO Crnotina.
31.	2691/1	ORANICA; ORANICA	—	92	54	—	92	54	Preuzeto dana 09.09.2008.god. iz Zk.ul. 543 KO Crnotina.
32.	2691/2	LIVADA BARA; LIVADA	—	49	60	—	49	60	Preuzeto dana 09.09.2008.god. iz Zk.ul. 543 KO Crnotina.
33.	2692/2	PAŠNJAK SKLAD; PAŠNJAK	—	02	20	—	02	20	Preuzeto dana 09.09.2008.god. iz Zk.ul. 543 KO Crnotina.
34.	2682	ORANICA SKLAD; ORANICA	—	31	40	—	31	40	Preuzeto dana 09.09.2008.god. iz Zk.ul. 543 KO Crnotina.

35.	2684	ORANICA SKLAD; ORANICA	—	23	10	—	23	10	Preuzeto dana 09.09.2008.god. iz Zk.ul. 543 KO Crnotina.
36.	1463/6	PUT U LUGU; PUT	—	04	80	—	04	80	Preuzeto dana 09.09.2008.god. iz Zk.ul. 543 KO Crnotina.
37.	1462	ORANICA VELIKI LUG; ORANICA	—	09	60	—	09	60	Preuzeto dana 09.09.2008.god. iz Zk.ul. 543 KO Crnotina.
38.	2607/2	ORANICA LUG; ORANICA	—	20	00	—	20	00	Preuzeto dana 09.09.2008.god. iz Zk.ul. 543 KO Crnotina.
39.	2694/2	ŽELJEZNIČKA PRUGA; ŽELJEZNIČKA PRUGA	—	02	06	—	02	06	Preuzeto dana 09.09.2008.god. iz Zk.ul. 543 KO Crnotina.
40.	2610/6	ORANICA; ORANICA	—	32	30	—	32	30	Preuzeto dana 09.09.2008.god. iz Zk.ul. 543 KO Crnotina.
41.	1461/4	ORANICA; ORANICA	—	23	75	—	23	75	Preuzeto dana 3.09.2008.god. iz KO Crnotina/543
42.	1461/1	ORANICA; ORANICA	—	16	80	—	16	80	Preuzeto dana 3.09.2008.god. iz KO Crnotina/543
43.	1463/2	ORANICA; ORANICA	—	16	10	—	16	10	Preuzeto dana 3.09.2008.god. iz KO Crnotina/543

B Vlasnički list

Rbr.	UPISI	Primjedba
1.	Udio: 1/1 Tip: DRŽAVNO VLASNIŠTVO DRŽAVNO VLASNIŠTVO, Adresa: ; JMB: null Pr. 6.2.1923. G.335/23 Na osnovu odluke kot. ureda u Sarajevu od 5.2.1923. br:23537/22 i ugovora ddo Sarajevo 9.11.1922., nekretnine opisane u A I listu uknjižene su kao: DRŽAVNO VLASNIŠTVO.	Preuzeto dana 09.09.2008.god. iz Zk.ul. 543 KO Crnotina.
2.	Udio: / Tip: DRŽAVNO VLASNIŠTVO DRŽAVNI SEKRETARIJAT ZA POSLOVE NARODNE ODBRANE S.F.R.J, Adresa: ; JMB: null Pr. 12.10.1961. Dn.5261/61 Upisan je nosilac prava raspolaganja na nekretnine opisane u A I listu.	Preuzeto dana 09.09.2008.god. iz Zk.ul. 543 KO Crnotina.

C Teretni list

Rbr.	UPISI	Iznos (KM)	Primjedba
	Nema tereta.		



Mjesto referenta: _____

SUD / ORGAN KOJI VODI JAVNU EVIDENCIJU (naziv, sjedište, kontakt-podaci, ovlašteno službeno lice):OPĆINSKI SUD SARAJEVO

Rbr.	PODACI O NEKRETNINAMA	31.12.1991.	18.03.2005.	Trenutno stanje
1.	NAZIV POLITIČKE OPŠTINE / OPĆINE	SARAJEVO	SARAJEVO	SARAJEVO
2.	NAZIV KATASTARSKE OPŠTINE / OPĆINE	CRNOTINA	CRNOTINA	CRNOTINA
3.	BROJ ZEMLJIŠNO-KNJIŽNOG ULOŠKA	4298	4298	4298
4.	OZNAKA NEKRETNINA (opis i površina)	ORANICA.	ORANICA.	ORANICA.
5.	BROJ ZEMLJIŠTA (stari i novi broj parcele)	2691/1	2691/1	2691/1
6.	VRSTA / OBLIK IMOVINE / SVOJINE	DRŽAVNO VLASNIŠTVO	DRŽAVNO VLASNIŠTVO	DRŽAVNO VLASNIŠTVO
7.	NOSILAC PRAVA VLASNIŠTVA			
8.	NOSILAC PRAVA RASPOLAGANJA	DRŽ.SEK.ZA.POS.N AR.ODB	DRŽ.SEK.ZA.POS.NA R.ODB	DRŽ.SEK.ZA.POS.NA R.ODB
9.	NOSILAC PRAVA UPRAVLJANJA			
10.	NOSILAC PRAVA KORIŠTENJA			
11.	NOSILAC NEKOG DRUGOG STVARNOG PRAVA			
12.	TERETI I OGRANIČENJA			
13.	OSTALE NAPOMENE			

065-0-Nar/-09-0 57593

Politička općina/opština: **SARAJEVO**
 Katastarska općina/opština: **SP_CRNOTINA**

NAR i RZ broj: _____

ZK uložak: **972**

Zemljišnoknjižni izvadak

A

Popisni list

Rbr	Broj zemljišta (parcele)	OZNAKA NEKRETNINA	Površina			Primjedba
			ha	a	m	
1.	2693/2	PAŠNJAK; PAŠNJAK	---	01	70	Preuzeto dana 03.09.2008.god. iz ZK .1569 KO CRNOTINA.
2.	2690/1	ORANICA; ORANICA	---	14	00	Preuzeto dana 03.09.2008.god. iz ZK .1569 KO CRNOTINA.
3.	2686/1	ORANICA; ORANICA	---	04	65	Preuzeto dana 03.09.2008.god. iz ZK .1569 KO CRNOTINA.
4.	2686/2	ORANICA; ORANICA	---	10	55	Preuzeto dana 03.09.2008.god. iz ZK .1569 KO CRNOTINA.
5.	2690/2	LIVADA; LIVADA	---	28	78	Preuzeto dana 03.09.2008.god. iz ZK .1569 KO CRNOTINA.
6.	2690/4	LIVADA; LIVADA	---	07	32	Preuzeto dana 03.09.2008.god. iz ZK .1569 KO CRNOTINA.
7.	2693/3	PAŠNJAK; PAŠNJAK	---	00	30	Preuzeto dana 03.09.2008.god. iz ZK .1569 KO CRNOTINA.

B


Vlasnički list

Rbr	U P I S I	Primjedba
1.	Udio: 1/1 Tip: DRŽAVNO VLASNIŠTVO DRŽAVNO VLASNIŠTVO, Adresa: ; JMB: null Pr. 13.09.1968 Dn. 4725/68 Na osnovu rješenja SO Novo Sarajevo br. 03-6215/66-1 od 10.09.1968.god ,zemljište opisano u A I listu uknjiženo je kao: DRŽAVNO VLASNIŠTVO.	Preuzeto dana 03.09.2008.god. iz ZK .1569 KO CRNOTINA.

C

Teretni list

Rbr.	U P I S I	Iznos (KM)	Primjedba
1.	Pr. 43/09-1968 Dn. 4725/68 Na osnovu člana 38. i 39. Zakona o nacionalizaciji najamnih zgrada i građevinskog zemljišta upisanog u ovom listu utvrdjeno je PRAVO KORIŠTENJA u korist: Mare Mijatović udv. Lazara sa 1/1 dok nadležni organ ne donese rješenje o predaji zemljišta u posjed općini ili drugom licu.		



referenta: _____

SUD / ORGAN KOJI VODI JAVNU EVIDENCIJU (naziv, sjedište, kontakt-podaci, ovlašteno službeno lice):OPĆINSKI SUD SARAJEVO

Rbr.	PODACI O NEKRETNINAMA	31.12.1991.	18.03.2005.	Trenutno stanje
1.	NAZIV POLITIČKE OPŠTINE / OPĆINE	SARAJEVO	SARAJEVO	SARAJEVO
2.	NAZIV KATASTARSKE OPŠTINE / OPĆINE	CRNOTINA	CRNOTINA	CRNOTINA
3.	BROJ ZEMLJIŠNO-KNJIŽNOG ULOŠKA	972	972	972
4.	OZNAKA NEKRETNINA (opis i površina)	ORANICA.	ORANICA.	ORANICA.
5.	BROJ ZEMLJIŠTA (stari i novi broj parcele)	2690/1	2690/1	2690/1
6.	VRSTA / OBLIK IMOVINE / SVOJINE	DRŽAVNO VLASNIŠTVO	DRŽAVNO VLASNIŠTVO	DRŽAVNO VLASNIŠTVO
7.	NOSILAC PRAVA VLASNIŠTVA			
8.	NOSILAC PRAVA RASPOLAGANJA			
9.	NOSILAC PRAVA UPRAVLJANJA			
10.	NOSILAC PRAVA KORIŠTENJA	FIZIČKO LICE	FIZIČKO LICE	FIZIČKO LICE
11.	NOSILAC NEKOG DRUGOG STVARNOG PRAVA			
12.	TERETI I OGRANIČENJA			
13.	OSTALE NAPOMENE			

065-0-Nar1-09-0 57594

Politička općina/opština: SARAJEVO
Katastarska općina/opština: SP_CRNOTINA

NAR i RZ broj: _____
ZK uložak: 1178

Zemljišnoknjižni izvadak

A

Popisni list

Rbr	Broj zemljišta (parcele)	OZNAKA NEKRETNINA	Površina			Primjedba
			ha	a	m ²	
1.	2745/7	GRADILIŠTE; GRADILISTE — 11 13	---	11	13	Preuzeto dana 03.09.2008. iz ZK. UL. 1307 KO CRNOTINA.

B

Vlasnički list

Rbr	U P I S I	Primjedba
1.	Udio: 1/1 Tip: DRŽAVNO VLASNIŠTVO DRŽAVNO VLASNIŠTVO, Adresa: ; JMB: null Pr. 28.12.1961. Dn. 6640/61 Na osnovu pravosnažnog rješenja NO Sreza Sarajevo od 16.12.1960. br.03/56NV-176/60, zemljište opisano u A I listu uknjiženo je kao: DRŽAVNO VLASNIŠTVO	Preuzeto dana 03.09.2008. iz ZK. UL. 1307 KO CRNOTINA.
2.	Udio: / Tip: DRŽAVNO VLASNIŠTVO DRŽAVNI SEKRETARIJAT ZA POSLOVE NARODNE ODBRANE - BEOGRAD, Adresa: ; JMB: null Pr. 28.12.1961. Dn. 6640/61 Na osnovu pravosnažnog rješenja NO Sreza Sarajevo od 16.12.1960. br.03/56NV-176/60, upisan je nosilac prava raspolaganja na nekretnine u A I listu.	Preuzeto dana 03.09.2008. iz ZK. UL. 1307 KO CRNOTINA.

C

Teretni list

Rbr	U P I S I	Iznos (KM)	Primjedba
	Nema tereta.		



referenta: _____

SUD / ORGAN KOJI VODI JAVNU EVIDENCIJU (naziv, sjedište, kontakt-podaci, ovlašteno službeno lice):OPĆINSKI SUD SARAJEVO

Rbr.	PODACI O NEKRETNINAMA	31.12.1991.	18.03.2005.	Trenutno stanje
1.	NAZIV POLITIČKE OPŠTINE / OPĆINE	SARAJEVO	SARAJEVO	SARAJEVO
2.	NAZIV KATASTARSKO-POSREDOVANJE OPŠTINE / OPĆINE	CRNOTINA	CRNOTINA	CRNOTINA
3.	BROJ ZEMLJIŠNO-KNJIŽNOG ULOŠKA	1178	1178	1178
4.	OZNAKA NEKRETNINA (opis i površina)	GRADILIŠTE.	GRADILIŠTE.	GRADILIŠTE.
5.	BROJ ZEMLJIŠTA (stari i novi broj parcele)	2745/2	2745/2	2745/2
6.	VRSTA / OBLIK IMOVINE / SVOJINE	DRŽAVNO VLASNIŠTVO	DRŽAVNO VLASNIŠTVO	DRŽAVNO VLASNIŠTVO
7.	NOSILAC PRAVA VLASNIŠTVA			
8.	NOSILAC PRAVA RASPOLAGANJA		DS. Savezni sek. Za nar. Odbranu SFRJ	DS. Savezni sek. Za nar. Odbranu SFRJ
9.	NOSILAC PRAVA UPRAVLJANJA			
10.	NOSILAC PRAVA KORIŠTENJA			
11.	NOSILAC NEKOG DRUGOG STVARNOG PRAVA			
12.	TERETI I OGRANIČENJA			
13.	OSTALE NAPOMENE			

065-0-Nar-09-0-57583

Politička općina/opština: **SARAJEVO**
 Katastarska općina/opština: **SP_DONJI BUTMIR**

NAR i RZ broj: _____

ZK uložak: **2365**

Zemljišnoknjižni izvadak

A

Popisni list

Rbr	Broj zemljišta (parcele)	OZNAKA NEKRETNINA	Površina			Primjedba
			ha	a	m	
1.	2272/2 ✓	Oranica Telalovo polje; ORANICA	---	29	34	Preuzeto dana 27.02.2007.god. iz zk.ul. 1192 k.o. D.Butmir.
2.	2272/8 ✓	Neplodno; NEPLODNO	---	06	82	Preuzeto dana 27.02.2007.god. iz zk.ul. 1192 k.o. D.Butmir.
3.	2272/10	Oranica Telalovo pole; ORANICA	---	04	08	Preuzeto dana 27.02.2007.god. iz zk.ul. 1192 k.o. D.Butmir.

B

Vlasnički list


Rbr	UPIS I	Primjedba
1.	Udio: 1/1 Tip: DRŽAVNO VLASNIŠTVO DRŽAVNO VLASNIŠTVO, Adresa: ; JMB: null Pr.13.09.1968.god. Dn:4726/68 N.O. rješenja Novo Sarajevo br:03-0215/66-2 od 10.09.1968. nekretnine u A I listu uknjižene su kao: DRŽAVNO VLASNIŠTVO.	Preuzeto dana 27.02.2007.god. iz zk.ul. 1192 k.o. D.Butmir.

C


Teretni list

Rbr	UPIS I	Iznos (KM)	Primjedba
1.	Pr.06.08.1999.god. Dn:4630/99 N.O. rješenja OS Sarajevo od 13.07.1999. O:158/99 i čl. 38 i 39 ZNNZGZ uknjiženo je pravo korištenja na nekretnine u A I listu u korist: BUHAČ MOMČILA sina VLADE sa 1/4.		
2.	Pr.06.08.1999.god. Dn:4630/99 N.O. rješenja OS Sarajevo od 13.07.1999. O:158/99 i čl. 38 i 39 ZNNZGZ uknjiženo je pravo korištenja na nekretnine u A I listu u korist: BUHAČ MILANA sina VLADE sa 1/4.		
3.	Pr.06.08.1999.god. Dn:4630/99 N.O. rješenja OS Sarajevo od 13.07.1999. O:158/99 i čl. 38 i 39 ZNNZGZ uknjiženo je pravo korištenja na nekretnine u A I listu u korist: BUHAČ NATALJE kći VLADE sa 1/4.		

4. Pr.06.08.1999.god. Dn:4630/99 N.O. rješenja OS Sarajevo od 13.07.1999. O:158/99 i čl. 38 i 39 ZNNZGZ uknjiženo je pravo korištenja na nekretnine u A I listu u korist: BUHAC MIRJANE kći VLADE sa 1/4.		
---	--	--



Općinski sud Sarajevo, Kancelarija: _____

Redni broj	UPISI	Iznos		Primjedba
		KM		
	<p>OD 1-2. kao nepotrebno ispušteno na osnovu čl. 38. i 39. Zakona o nacionalizaciji najav- anih zgrada i građevinskog zemljišta uknjiženo je pravo korišćenja na zemljištu opisanom u A listu dok nadležni organ ne donese rješenje o predaji zemljišta u posjed učini ili drugom licu-u korist.</p> <p>Pri. 21. 9. 1973. Dn. 4312/73</p> <p>Na osnovu pravomoćne presude P. 4243/70 od 11. - 72 god. i čl. 38, 39 ZK BZG 2 uknjižuje se pravo korišćenja na nezgode nom zemljištu Jelke Buhac u Lonto Dusanca, Riste, Rogba, Rode, Vojina, Xufe, i Leme Buhac u korist</p> <p>2 Vlade Buhac p Cole</p> <p>Pri. 6. 8. 99 Dn. 4630/99</p> <p>od. o vješenju O.S. Sarajeva 13. 7. 99 O. 158/99 čl. 38, 39 ZK BZG uknjižuje se pravo korišćenja na nezgode nom zemljištu u ai Vlade Buhac u korist</p> <p>Buhac Momcila 1/5 Buhac Milana 1/4 Buhac Katalije 1/4 Buhac Mirjana 1/4</p>			
	<p>OPĆINSKI SUD U SARAJEVU ZEMLJIŠNO KNJIŽNI URED 20. 09. god. Referent:</p>			

Taksa naplaćena po odluci o Sudskim taksama (.....) tarifnom broju u iznosu od KM naplaćeno i poništeno

SUD / ORGAN KOJI VODI JAVNU EVIDENCIJU (naziv, sjedište, kontakt-podaci, ovlašteno službeno lice): OPĆINSKI SUD SARAJEVO

Rbr.	PODACI O NEKRETNINAMA	31.12.1991.	18.03.2005.	Trenutno stanje
1.	NAZIV POLITIČKE OPŠTINE / OPĆINE	SARAJEVO	SARAJEVO	SARAJEVO
2.	NAZIV KATASTARSKE OPŠTINE / OPĆINE	DONJI BUTMIR	DONJI BUTMIR	DONJI BUTMIR
3.	BROJ ZEMLJIŠNO-KNJIŽNOG ULOŠKA	2365	2365	2365
4.	OZNAKA NEKRETNINA (opis i površina)	ORANICA	ORANICA	ORANICA
5.	BROJ ZEMLJIŠTA (stari i novi broj parcele)	2272/2.8	2272/2, 8	2272/2,8
6.	VRSTA / OBLIK IMOVINE / SVOJINE	DRŽAVNO VLASNIŠTVO	DRŽAVNO VLASNIŠTVO	DRŽAVNO VLASNIŠTVO
7.	NOSILAC PRAVA VLASNIŠTVA			
8.	NOSILAC PRAVA RASPOLAGANJA			
9.	NOSILAC PRAVA UPRAVLJANJA			
10.	NOSILAC PRAVA KORIŠTENJA	FIZIČKO LICE	FIZIČKO LICE	FIZIČKO LICE
11.	NOSILAC NEKOG DRUGOG STVARNOG PRAVA			
12.	TERETI I OGRANIČENJA			
13.	OSTALE NAPOMENE	ISTORIJAT ZA KČ 2272/2	ISTORIJAT ZA KČ 2272/2	ISTORIJAT ZA KČ 2272/2

005-0-12571-09-0 57585

Politička općina/opština: **SARAJEVO**
 Katastarska općina/opština: **SP_DONJI BUTMIR**

NAR i RZ broj: _____
 ZK uložak: 1085

Zemljišnoknjižni izvadak

A

Popisni list

Rbr	Broj zemljišta (parcele)	OZNAKA NEKRETNINA	Površina			Primjedba
			ha	a	m ²	
2.	2272/1 ✓	ORANICA; ORANICA --- 32 50	---	32	50	Preuzeto dana 12.2.2007.godine iz ZK ul.1490 KO Donji Butmir.
3.	2272/9	ORANICA; ORANICA --- 06 59	---	06	59	Preuzeto dana 12.2.2007.godine iz ZK ul.1490 KO Donji Butmir.
4.	2272/11	ORANICA; ORANICA --- 02 71	---	02	71	Preuzeto dana 12.2.2007.godine iz ZK ul.1490 KO Donji Butmir.

B

Vlasnički list

Rbr	U P I S I	Primjedba
1.	Udio: 1/1 Tip:DRŽAVNO VLASNIŠTVO DRŽAVNO VLASNIŠTVO, Adresa: ; JMB: null Pr.27.9.1962.godine,Dn:5124/62 Na osnovu rješenja NO Općine Novo Sarajevo od 26.6.1962.godine,broj 03-03-2755/61,zemljište opisano u A listu uknjiženo je kao: DRŽAVNO VLASNIŠTVO.	Preuzeto dana 12.2.2007.godine iz ZK ul.1490 KO Donji Butmir

C

Teretni list

Rbr	U P I S I	Iznos (KM)	Primjedba
1.	Pr.18.7.1989.godine,Dn:3861/89 Na osnovu rješenja O.suda II Sarajevo od 9.12.1987.godine,broj O-954/83 i čl. 38 i 39 ZNNZGZ, uknjiženo je pravo korištenja neizgrađenog građevinskog zemljišta opisano u A I u korist: Desanke Stojić,rođ.Čangalović,sa 1/2.		

2. Pr. 48.7.1989.godine,Dn:3861/89 Na osnovu rješenja O.suda II Sarajevo od 9.12.1987.godine,broj O-954/83 i čl. 38 i 39 ZNNZGZ, uknjiženog je pravo korištenja neizgrađenog građevinskog zemljišta opisano u A I u korist: Borimira Stojilica sina Dušana sa 1/2.		
---	--	--



Stojis referenta: _____

SUD / ORGAN KOJI VODI JAVNU EVIDENCIJU (naziv, sjedište, kontakt-podaci, ovlašteno službeno lice):OPĆINSKI SUD SARAJEVO

Rbr.	PODACI O NEKRETNINAMA	31.12.1991.	18.03.2005.	Trenutno stanje
1.	NAZIV POLITIČKE OPŠTINE / OPĆINE	SARAJEVO	SARAJEVO	SARAJEVO
2.	NAZIV KATASTARSKE OPŠTINE / OPĆINE	DONJI BUTMIR	DONJI BUTMIR	DONJI BUTMIR
3.	BROJ ZEMLJIŠNO-KNJIŽNOG ULOŠKA	1085	1085	1085
4.	OZNAKA NEKRETNINA (opis i površina)	ORANICA	ORANICA	ORANICA
5.	BROJ ZEMLJIŠTA (stari i novi broj parcele)	2272/1.9	2272/1,9	2272/1,9
6.	VRSTA / OBLIK IMOVINE / SVOJINE	DRŽAVNO VLASNIŠTVO	DRŽAVNO VLASNIŠTVO	DRŽAVNO VLASNIŠTVO
7.	NOSILAC PRAVA VLASNIŠTVA			
8.	NOSILAC PRAVA RASPOLAGANJA			
9.	NOSILAC PRAVA UPRAVLJANJA			
10.	NOSILAC PRAVA KORIŠTENJA	FIZIČKO LICE	FIZIČKO LICE	FIZIČKO LICE
11.	NOSILAC NEKOG DRUGOG STVARNOG PRAVA			
12.	TERETI I OGRANIČENJA			
13.	OSTALE NAPOMENE			

065-0-Narj-09-0-57586

Politička općina/opština: **SARAJEVO**
 Katastarska općina/opština: **SP_DONJI BUTMIR**

NAR i RZ broj: _____
 ZK uložak: **2103**

Zemljišnoknjižni izvadak

A

Popisni list

Rbr.	Broj zemljišta (parcele)	OZNAKA NEKRETNINA	Površina			Primjedba
			ha	a	m ²	
1.	2269/6	LIVADA; LIVADA	---	00	66	Preuzeto dana 22.02.2007. iz ZK ul.898 KO Donji Butmir.
2.	2269/5)	NEPLODNO; NEPLODNO	---	16	44	Preuzeto dana 29.06.2009. godine iz zk.ul. 898 KO Butmir Donji.

B

Vlasnički list

Rbr.	UPISI	Primjedba
1.	Udio: 1/1 Tip:DRŽAVNO VLASNIŠTVO DRŽAVNO VLASNIŠTVO, Adresa: ; JMB: null Primljeno 02.02.1954. Dn.br.169/54 Na osnovu dopunske odluke gradske agrarne komisije u Sarajevu od 14.11.1954. br.46356/53, nekretnine opisane u A listu uknjižene su kao: DRŽAVNO VLASNIŠTVO	Preuzeto dana 22.02.2007. iz ZK ul.898 KO Donji Butmir.

C

Teretni list

Rbr.	UPISI	Iznos (KM)	Primjedba
	Nema tereta.		



Potpis referenta: _____

SUD / ORGAN KOJI VODI JAVNU EVIDENCIJU (naziv, sjedište, kontakt-podaci, ovlašteno službeno lice):OPĆINSKI SUD SARAJEVO

Rbr.	PODACI O NEKRETNINAMA	31.12.1991.	18.03.2005.	Trenutno stanje
1.	NAZIV POLITIČKE OPŠTINE / OPĆINE	SARAJEVO	SARAJEVO	SARAJEVO
2.	NAZIV KATASTARSKO OPŠTINE / OPĆINE	DONJI BUTMIR	DONJI BUTMIR	DONJI BUTMIR
3.	BROJ ZEMLJIŠNO-KNJIŽNOG ULOŠKA	2103	2103	2103
4.	OZNAKA NEKRETNINA (opis i površina)	NEPLODNO	NEPLODNO	NEPLODNO
5.	BROJ ZEMLJIŠTA (stari i novi broj parcele)	2269/5	2269/5	2269/5
6.	VRSTA / OBLIK IMOVINE / SVOJINE	DRŽAVNO VLASNIŠTVO	DRŽAVNO VLASNIŠTVO	DRŽAVNO VLASNIŠTVO
7.	NOSILAC PRAVA VLASNIŠTVA			
8.	NOSILAC PRAVA RASPOLAGANJA			
9.	NOSILAC PRAVA UPRAVLJANJA			
10.	NOSILAC PRAVA KORIŠTENJA			
11.	NOSILAC NEKOG DRUGOG STVARNOG PRAVA			
12.	TERETI I OGRANIČENJA			
13.	OSTALE NAPOMENE			

065-0-Nar-01-057582

Politička općina/opština: **SARAJEVO**
 Katastarska općina/opština: **SP_DONJI BUTMIR**

NAR i RZ broj: _____

ZK uložak: **5176**

Zemljišnoknjižni izvadak

A

Popisni list

Rbr	Broj zemljišta (parcele)	OZNAKA NEKRETNINA	Površina			Primjedba
			ha	a	m	
1.	2274/5	PUT; PUT	---	00	40	Preuzeto dana 4.4.2007.god. iz zk. ul. 3300 KO Donji Butmir.
2.	2152/5	ŽELJEZNIČKA PRUGA; Željeznička pruga	---	10	51	Preuzeto dana 4.4.2007.god. iz zk. ul. 3300 KO Donji Butmir.
3.	2067/2	ŽELJEZNIČKA PRUGA; Željeznička pruga	---	05	02	Preuzeto dana 4.4.2007.god. iz zk. ul. 3300 KO Donji Butmir.
4.	2238/2	ŽELJEZNIČKA PRUGA; Željeznička pruga	---	03	04	Preuzeto dana 4.4.2007.god. iz zk. ul. 3300 KO Donji Butmir.
5.	2374/6	ŽELJEZNIČKA PRUGA; Željeznička pruga	---	02	00	Preuzeto dana 4.4.2007.god. iz zk. ul. 3300 KO Donji Butmir.
6.	2078/6	ŽELJEZNIČKA PRUGA; Željeznička pruga	---	02	60	Preuzeto dana 4.4.2007.god. iz zk. ul. 3300 KO Donji Butmir.
7.	2078/12	ŽELJEZNIČKA PRUGA; Željeznička pruga	---	01	35	Preuzeto dana 4.4.2007.god. iz zk. ul. 3300 KO Donji Butmir.
8.	2042/3	ŽELJEZNIČKA PRUGA; Željeznička pruga	---	04	23	Preuzeto dana 4.4.2007.god. iz zk. ul. 3300 KO Donji Butmir.
9.	2042/4	PUT; PUT	---	00	55	Preuzeto dana 4.4.2007.god. iz zk. ul. 3300 KO Donji Butmir.
10.	2047/2	ŽELJEZNIČKA PRUGA; Željeznička pruga	---	06	34	Preuzeto dana 4.4.2007.god. iz zk. ul. 3300 KO Donji Butmir.
11.	2252/3	ŽELJEZNIČKA PRUGA; Željeznička pruga	---	11	03	Preuzeto dana 4.4.2007.god. iz zk. ul. 3300 KO Donji Butmir.
12.	2291/4	ŽELJEZNIČKA PRUGA; Željeznička pruga	---	09	87	Preuzeto dana 4.4.2007.god. iz zk. ul. 3300 KO Donji Butmir.
13.	2247/4	ŽELJEZNIČKA PRUGA; Željeznička pruga	---	03	10	Preuzeto dana 4.4.2007.god. iz zk. ul. 3300 KO Donji Butmir.

14.	2046/2	ŽELJEZNIČKA PRUGA; Željeznička pruga	---	04	50	---	04	50	Preuzeto dana 4.4.2007.god. iz zk. ul. 3300 KO Donji Butmir.
15.	2275/4	ŽELJEZNIČKA PRUGA; Željeznička pruga	---	25	40	---	25	40	Preuzeto dana 4.4.2007.god. iz zk. ul. 3300 KO Donji Butmir.
16.	2275/6	ŽELJEZNIČKA PRUGA; Željeznička pruga	---	26	88	---	26	88	Preuzeto dana 4.4.2007.god. iz zk. ul. 3300 KO Donji Butmir.
17.	2043/5	ŽELJEZNIČKA PRUGA; Željeznička pruga	---	00	75	---	00	75	Preuzeto dana 4.4.2007.god. iz zk. ul. 3300 KO Donji Butmir.
18.	2275/4	ŽELJEZNIČKA PRUGA; Željeznička pruga	---	08	65	---	08	65	Preuzeto dana 4.4.2007.god. iz zk. ul. 3300 KO Donji Butmir.
19.	2275/5	PUT; PUT	---	00	36	---	00	36	Preuzeto dana 4.4.2007.god. iz zk. ul. 3300 KO Donji Butmir.
20.	2043/3	ŽELJEZNIČKA PRUGA; Željeznička pruga	---	06	96	---	06	96	Preuzeto dana 4.4.2007.god. iz zk. ul. 3300 KO Donji Butmir.
21.	2043/4	PUT; PUT	---	00	82	---	00	82	Preuzeto dana 4.4.2007.god. iz zk. ul. 3300 KO Donji Butmir.
22.	2275/1	ŽELJEZNIČKA PRUGA; Željeznička pruga	---	26	30	---	26	30	Preuzeto dana 4.4.2007.god. iz zk. ul. 3300 KO Donji Butmir.
23.	2275/3	ORANICA TELALOVO POLJE; ORANICA	---	15	39	---	15	39	Preuzeto dana 4.4.2007.god. iz zk. ul. 3300 KO Donji Butmir.
24.	2145/2	ŽELJEZNIČKA PRUGA; Željeznička pruga	---	06	90	---	06	90	Preuzeto dana 4.4.2007.god. iz zk. ul. 3300 KO Donji Butmir.
25.	2144/11	ŽELJEZNIČKA PRUGA; Željeznička pruga	---	23	24	---	23	24	Preuzeto dana 4.4.2007.god. iz zk. ul. 3300 KO Donji Butmir.
26.	2144/12	ŽELJEZNIČKA PRUGA; Željeznička pruga	---	15	30	---	15	30	Preuzeto dana 4.4.2007.god. iz zk. ul. 3300 KO Donji Butmir.
27.	2142/6	ŽELJEZNIČKA PRUGA; Željeznička pruga	---	23	12	---	23	12	Preuzeto dana 4.4.2007.god. iz zk. ul. 3300 KO Donji Butmir.
28.	2044/3	PUT; PUT	---	02	25	---	02	25	Preuzeto dana 4.4.2007.god. iz zk. ul. 3300 KO Donji Butmir.
29.	2044/5	ŽELJEZNIČKA PRUGA; Željeznička pruga	---	18	77	---	18	77	Preuzeto dana 4.4.2007.god. iz zk. ul. 3300 KO Donji Butmir.
30.	2044/7	PUT; PUT	---	02	17	---	02	17	Preuzeto dana 4.4.2007.god. iz zk. ul. 3300 KO Donji Butmir.
31.	2044/9	ŽELJEZNIČKA PRUGA; Željeznička pruga	---	15	00	---	15	00	Preuzeto dana 4.4.2007.god. iz zk. ul. 3300 KO Donji Butmir.
32.	2056/6	ŽELJEZNIČKA PRUGA; Željeznička pruga	---	23	08	---	23	08	Preuzeto dana 4.4.2007.god. iz zk. ul. 3300 KO Donji Butmir.
33.	2056/8	ŽELJEZNIČKA PRUGA; Željeznička pruga	---	33	03	---	33	03	Preuzeto dana 4.4.2007.god. iz zk. ul. 3300 KO Donji Butmir.

34.	1936/2	ŽELJEZNIČKA PRUGA; Željeznička pruga	---	00	75	---	00	75	Preuzeto dana 4.4.2007.god. iz zk. ul. 3300 KO Donji Butmir.
35.	2289/2	ŽELJEZNIČKA PRUGA; Željeznička pruga	---	65	00	---	65	00	Preuzeto dana 4.4.2007.god. iz zk. ul. 3300 KO Donji Butmir.
36.	2289/4	PUT; PUT	---	01	20	---	01	20	Preuzeto dana 4.4.2007.god. iz zk. ul. 3300 KO Donji Butmir.
	2053/4	ŽELJEZNIČKA PRUGA; Željeznička pruga	---	04	59	---	04	59	Preuzeto dana 4.4.2007.god. iz zk. ul. 3300 KO Donji Butmir.
38.	2079/4	ŽELJEZNIČKA PRUGA; Željeznička pruga	---	10	52	---	10	52	Preuzeto dana 4.4.2007.god. iz zk. ul. 3300 KO Donji Butmir.
39.	2078/9	ŽELJEZNIČKA PRUGA; Željeznička pruga	---	02	69	---	02	69	Preuzeto dana 4.4.2007.god. iz zk. ul. 3300 KO Donji Butmir.
40.	2048/4 A	ŽELJEZNIČKA PRUGA; Željeznička pruga	---	21	15	---	21	15	Preuzeto dana 4.4.2007.god. iz zk. ul. 3300 KO Donji Butmir. Zbog postojanja duple parcele istoj je dodano slovo A.
41.	2049/6	ŽELJEZNIČKA PRUGA; Željeznička pruga	---	01	97	---	01	97	Preuzeto dana 4.4.2007.god. iz zk. ul. 3300 KO Donji Butmir.
42.	2049/7	ŽELJEZNIČKA PRUGA; Željeznička pruga	---	07	23	---	07	23	Preuzeto dana 4.4.2007.god. iz zk. ul. 3300 KO Donji Butmir.
43.	2284/6	ŽELJEZNIČKA PRUGA; Željeznička pruga	---	05	40	---	05	40	Preuzeto dana 4.4.2007.god. iz zk. ul. 3300 KO Donji Butmir.
44.	2284/8	ŽELJEZNIČKA PRUGA; Željeznička pruga	---	08	11	---	08	11	Preuzeto dana 4.4.2007.god. iz zk. ul. 3300 KO Donji Butmir.
45.	2284/9	ŽELJEZNIČKA PRUGA; Željeznička pruga	---	06	65	---	06	65	Preuzeto dana 4.4.2007.god. iz zk. ul. 3300 KO Donji Butmir.
46.	2284/15	PUT; PUT	---	01	37	---	01	37	Preuzeto dana 4.4.2007.god. iz zk. ul. 3300 KO Donji Butmir.
47.	2284/17	ŽELJEZNIČKA PRUGA; Željeznička pruga	---	13	25	---	13	25	Preuzeto dana 4.4.2007.god. iz zk. ul. 3300 KO Donji Butmir.
48.	2284/18	PUT; PUT	---	01	15	---	01	15	Preuzeto dana 4.4.2007.god. iz zk. ul. 3300 KO Donji Butmir.
49.	2284/20	PUT; PUT	---	00	75	---	00	75	Preuzeto dana 4.4.2007.god. iz zk. ul. 3300 KO Donji Butmir.
50.	2284/22	ŽELJEZNIČKA PRUGA; Željeznička pruga	---	02	66	---	02	66	Preuzeto dana 4.4.2007.god. iz zk. ul. 3300 KO Donji Butmir.
51.	2041/3	ŽELJEZNIČKA PRUGA; Željeznička pruga	---	04	21	---	04	21	Preuzeto dana 4.4.2007.god. iz zk. ul. 3300 KO Donji Butmir.
52.	2041/4	PUT; PUT	---	00	50	---	00	50	Preuzeto dana 4.4.2007.god. iz zk. ul. 3300 KO Donji Butmir.

53.	2055/4	ŽELJEZNIČKA PRUGA; Željeznička pruga	---	05	87	---	05	87	Preuzeto dana 4.4.2007.god. iz zk. ul. 3300 KO Donji Butmir.
54.	2065/3	ŽELJEZNIČKA PRUGA; Željeznička pruga	---	06	10	---	06	10	Preuzeto dana 4.4.2007.god. iz zk. ul. 3300 KO Donji Butmir.
55.	2061/5	ŽELJEZNIČKA PRUGA; Željeznička pruga	---	10	50	---	10	50	Preuzeto dana 4.4.2007.god. iz zk. ul. 3300 KO Donji Butmir.
56.	2246/8	ŽELJEZNIČKA PRUGA; Željeznička pruga	---	03	01	---	03	01	Preuzeto dana 4.4.2007.god. iz zk. ul. 3300 KO Donji Butmir.
57.	2245/4	ŽELJEZNIČKA PRUGA; Željeznička pruga	---	02	43	---	02	43	Preuzeto dana 4.4.2007.god. iz zk. ul. 3300 KO Donji Butmir.
58.	2249/8	ŽELJEZNIČKA PRUGA; Željeznička pruga	---	28	71	---	28	71	Preuzeto dana 4.4.2007.god. iz zk. ul. 3300 KO Donji Butmir.
59.	2078/3	ŽELJEZNIČKA PRUGA; Željeznička pruga	---	32	30	---	32	30	Preuzeto dana 4.4.2007.god. iz zk. ul. 3300 KO Donji Butmir.
60.	2079/2	ŽELJEZNIČKA PRUGA; Željeznička pruga	---	05	00	---	05	00	Preuzeto dana 4.4.2007.god. iz zk. ul. 3300 KO Donji Butmir.
61.	2078/5	ŽELJEZNIČKA PRUGA; Željeznička pruga	---	16	00	---	16	00	Preuzeto dana 4.4.2007.god. iz zk. ul. 3300 KO Donji Butmir.
62.	2078/8	ŽELJEZNIČKA PRUGA; Željeznička pruga	---	04	57	---	04	57	Preuzeto dana 4.4.2007.god. iz zk. ul. 3300 KO Donji Butmir.
63.	2249/5	ŽELJEZNIČKA PRUGA; Željeznička pruga	---	20	36	---	20	36	Preuzeto dana 4.4.2007.god. iz zk. ul. 3300 KO Donji Butmir.
64.	2249/6	PUT; PUT	---	10	57	---	10	57	Preuzeto dana 4.4.2007.god. iz zk. ul. 3300 KO Donji Butmir.
65.	2181/15	ŽELJEZNIČKA PRUGA; Željeznička pruga	---	09	40	---	09	40	Preuzeto dana 4.4.2007.god. iz zk. ul. 3300 KO Donji Butmir.
66.	2068/1	ŽELJEZNIČKA PRUGA; Željeznička pruga	---	09	55	---	09	55	Preuzeto dana 4.4.2007.god. iz zk. ul. 3300 KO Donji Butmir.
67.	2038/12	PUT; PUT	---	01	22	---	01	22	Preuzeto dana 4.4.2007.god. iz zk. ul. 3300 KO Donji Butmir.
68.	2038/13	ŽELJEZNIČKA PRUGA; Željeznička pruga	---	01	44	---	01	44	Preuzeto dana 4.4.2007.god. iz zk. ul. 3300 KO Donji Butmir.
69.	2038/14	ŽELJEZNIČKA PRUGA; Željeznička pruga	---	10	07	---	10	07	Preuzeto dana 4.4.2007.god. iz zk. ul. 3300 KO Donji Butmir.
70.	2038/15	ŽELJEZNIČKA PRUGA; Željeznička pruga	---	02	17	---	02	17	Preuzeto dana 4.4.2007.god. iz zk. ul. 3300 KO Donji Butmir.
71.	2038/16	ŽELJEZNIČKA PRUGA; Željeznička pruga	---	03	65	---	03	65	Preuzeto dana 4.4.2007.god. iz zk. ul. 3300 KO Donji Butmir.
72.	2038/17	PUT; PUT	---	00	70	---	00	70	Preuzeto dana 4.4.2007.god. iz zk. ul. 3300 KO Donji Butmir.

73.	2253/9	PUT; PUT	---	02	60	---	02	60	Preuzeto dana 4.4.2007.god. iz zk. ul. 3300 KO Donji Butmir.
74.	2039/3	PUT; PUT	---	00	99	---	00	99	Preuzeto dana 4.4.2007.god. iz zk. ul. 3300 KO Donji Butmir.
75.	2039/5	ŽELJEZNIČKA PRUGA; Željeznička pruga	---	03	35	---	03	35	Preuzeto dana 4.4.2007.god. iz zk. ul. 3300 KO Donji Butmir.
76.	2040/2	PUT; PUT	---	01	45	---	01	45	Preuzeto dana 4.4.2007.god. iz zk. ul. 3300 KO Donji Butmir.
77.	2040/4	ŽELJEZNIČKA PRUGA; Željeznička pruga	---	09	31	---	09	31	Preuzeto dana 4.4.2007.god. iz zk. ul. 3300 KO Donji Butmir.
78.	2246/7	ŽELJEZNIČKA PRUGA; Željeznička pruga	---	02	67	---	02	67	Preuzeto dana 4.4.2007.god. iz zk. ul. 3300 KO Donji Butmir.
79.	2248/4	ŽELJEZNIČKA PRUGA; Željeznička pruga	---	03	10	---	03	10	Preuzeto dana 4.4.2007.god. iz zk. ul. 3300 KO Donji Butmir.
80.	2282/9	ŽELJEZNIČKA PRUGA; Željeznička pruga	---	08	83	---	08	83	Preuzeto dana 4.4.2007.god. iz zk. ul. 3300 KO Donji Butmir.
81.	2282/3	ŽELJEZNIČKA PRUGA; Željeznička pruga	---	07	96	---	07	96	Preuzeto dana 4.4.2007.god. iz zk. ul. 3300 KO Donji Butmir.
82.	2282/10	ŽELJEZNIČKA PRUGA; Željeznička pruga	---	01	66	---	01	66	Preuzeto dana 4.4.2007.god. iz zk. ul. 3300 KO Donji Butmir.
83.	2282/11	ŽELJEZNIČKA PRUGA; Željeznička pruga	---	00	20	---	00	20	Preuzeto dana 4.4.2007.god. iz zk. ul. 3300 KO Donji Butmir.
84.	2250/1	ŽELJEZNIČKA PRUGA; Željeznička pruga	---	35	18	---	35	18	Preuzeto dana 4.4.2007.god. iz zk. ul. 3300 KO Donji Butmir.
85.	2250/2	ŽELJEZNIČKA PRUGA; Željeznička pruga	---	35	18	---	35	18	Preuzeto dana 4.4.2007.god. iz zk. ul. 3300 KO Donji Butmir.
86.	2078/11	ŽELJEZNIČKA PRUGA; Željeznička pruga	---	10	57	---	10	57	Preuzeto dana 4.4.2007.god. iz zk. ul. 3300 KO Donji Butmir.
87.	2078/10	ŽELJEZNIČKA PRUGA; Željeznička pruga	---	01	53	---	01	53	Preuzeto dana 4.4.2007.god. iz zk. ul. 3300 KO Donji Butmir.
88.	2283/6	PUT; PUT	---	02	50	---	02	50	Preuzeto dana 4.4.2007.god. iz zk. ul. 3300 KO Donji Butmir.
89.	2283/3	ŽELJEZNIČKA PRUGA; Željeznička pruga	---	50	64	---	50	64	Preuzeto dana 4.4.2007.god. iz zk. ul. 3300 KO Donji Butmir.
90.	2283/5	PUT; PUT	---	05	14	---	05	14	Preuzeto dana 4.4.2007.god. iz zk. ul. 3300 KO Donji Butmir.
91.	2149/4	ŽELJEZNIČKA PRUGA; Željeznička pruga	---	02	84	---	02	84	Preuzeto dana 4.4.2007.god. iz zk. ul. 3300 KO Donji Butmir.
92.	2182/6	ŽELJEZNIČKA PRUGA; Željeznička pruga	---	01	41	---	01	41	Preuzeto dana 4.4.2007.god. iz zk. ul. 3300 KO Donji Butmir.

93.	2082/5	ŽELJEZNIČKA PRUGA; Željeznička pruga	---	00	14	Preuzeto dana 4.4.2007.god. iz zk. ul. 3300 KO Donji Butmir.
94.	2077/3	ŽELJEZNIČKA PRUGA; Željeznička pruga	---	10	40	Preuzeto dana 4.4.2007.god. iz zk. ul. 3300 KO Donji Butmir.
95.	2244/16	ŽELJEZNIČKA PRUGA; Željeznička pruga	---	00	59	Preuzeto dana 4.4.2007.god. iz zk. ul. 3300 KO Donji Butmir.
96.	2244/17	ŽELJEZNIČKA PRUGA; Željeznička pruga	---	00	14	Preuzeto dana 4.4.2007.god. iz zk. ul. 3300 KO Donji Butmir.
	2063	ŽELJEZNIČKA PRUGA; Željeznička pruga	---	25	50	Preuzeto dana 4.4.2007.god. iz zk. ul. 3300 KO Donji Butmir.
98.	2269/3	PUT; PUT	---	03	75	Preuzeto dana 4.4.2007.god. iz zk. ul. 3300 KO Donji Butmir.
99.	2269/4	ŽELJEZNIČKA PRUGA; Željeznička pruga	---	00	37	Preuzeto dana 4.4.2007.god. iz zk. ul. 3300 KO Donji Butmir.
100.	2274/3	PUT; PUT	---	02	10	Preuzeto dana 4.4.2007.god. iz zk. ul. 3300 KO Donji Butmir.
101.	2179/5	ŽELJEZNIČKA PRUGA; Željeznička pruga	---	05	20	Preuzeto dana 4.4.2007.god. iz zk. ul. 3300 KO Donji Butmir.
102.	2185/6	ŽELJEZNIČKA PRUGA; Željeznička pruga	---	08	18	Preuzeto dana 4.4.2007.god. iz zk. ul. 3300 KO Donji Butmir.
103.	2272/6	PUT; PUT	---	01	45	Preuzeto dana 4.4.2007.god. iz zk. ul. 3300 KO Donji Butmir.
104.	2272/7	ŽELJEZNIČKA PRUGA; Željeznička pruga	---	02	71	Preuzeto dana 4.4.2007.god. iz zk. ul. 3300 KO Donji Butmir.
105.	2144/6	ŽELJEZNIČKA PRUGA; Željeznička pruga	---	09	69	Preuzeto dana 4.4.2007.god. iz zk. ul. 3300 KO Donji Butmir.
106.	2148	ŽELJEZNIČKA PRUGA; Željeznička pruga	---	07	60	Preuzeto dana 4.4.2007.god. iz zk. ul. 3300 KO Donji Butmir.
107.	2142/54	ŽELJEZNIČKA PRUGA; Željeznička pruga	---	06	29	Preuzeto dana 4.4.2007.god. iz zk. ul. 3300 KO Donji Butmir.
108.	2144/1	ŽELJEZNIČKA PRUGA; Željeznička pruga	---	06	17	Preuzeto dana 4.4.2007.god. iz zk. ul. 3300 KO Donji Butmir.
109.	2147	ŽELJEZNIČKA PRUGA; Željeznička pruga	---	07	71	Preuzeto dana 4.4.2007.god. iz zk. ul. 3300 KO Donji Butmir.
110.	2142/23	ŽELJEZNIČKA PRUGA; Željeznička pruga	---	07	37	Preuzeto dana 4.4.2007.god. iz zk. ul. 3300 KO Donji Butmir.
111.	2142/24	ŽELJEZNIČKA PRUGA; Željeznička pruga	---	04	71	Preuzeto dana 4.4.2007.god. iz zk. ul. 3300 KO Donji Butmir.
112.	2142/53	ŽELJEZNIČKA PRUGA; Željeznička pruga	---	03	21	Preuzeto dana 4.4.2007.god. iz zk. ul. 3300 KO Donji Butmir.

113.	2143/20	ŽELJEZNIČKA PRUGA; Željeznička pruga	—	10	00	—	10	00	Preuzeto dana 4.4.2007.god. iz zk. ul. 3300 KO Donji Butmir.
115.	2143/42	ŽELJEZNIČKA PRUGA; Željeznička pruga	—	11	71	—	11	71	Preuzeto dana 4.4.2007.god. iz zk. ul. 3300 KO Donji Butmir.
116.	2143/44	ŽELJEZNIČKA PRUGA; Željeznička pruga	—	37	28	—	37	28	Preuzeto dana 4.4.2007.god. iz zk. ul. 3300 KO Donji Butmir.
117.	2057	ŽELJEZNIČKA PRUGA; Željeznička pruga	—	05	00	—	05	00	Preuzeto dana 4.4.2007.god. iz zk. ul. 3300 KO Donji Butmir.
118.	2181/2	ŽELJEZNIČKA PRUGA; Željeznička pruga	—	25	90	—	25	90	Preuzeto dana 4.4.2007.god. iz zk. ul. 3300 KO Donji Butmir.
119.	2181/4	ŽELJEZNIČKA PRUGA; Željeznička pruga	—	15	74	—	15	74	Preuzeto dana 4.4.2007.god. iz zk. ul. 3300 KO Donji Butmir.
120.	2181/5	ŽELJEZNIČKA PRUGA; Željeznička pruga	—	07	82	—	07	82	Preuzeto dana 4.4.2007.god. iz zk. ul. 3300 KO Donji Butmir.
121.	2181/6	ŽELJEZNIČKA PRUGA; Željeznička pruga	—	16	98	—	16	98	Preuzeto dana 4.4.2007.god. iz zk. ul. 3300 KO Donji Butmir.
122.	2181/7	ŽELJEZNIČKA PRUGA; Željeznička pruga	—	16	72	—	16	72	Preuzeto dana 4.4.2007.god. iz zk. ul. 3300 KO Donji Butmir.
123.	2181/10	ŽELJEZNIČKA PRUGA; Željeznička pruga	—	08	97	—	08	97	Preuzeto dana 4.4.2007.god. iz zk. ul. 3300 KO Donji Butmir.
124.	2181/16	ŽELJEZNIČKA PRUGA; Željeznička pruga	—	13	43	—	13	43	Preuzeto dana 4.4.2007.god. iz zk. ul. 3300 KO Donji Butmir.
125.	2181/17	ŽELJEZNIČKA PRUGA; Željeznička pruga	—	06	24	—	06	24	Preuzeto dana 4.4.2007.god. iz zk. ul. 3300 KO Donji Butmir.
126.	2181/18	ŽELJEZNIČKA PRUGA; Željeznička pruga	—	00	48	—	00	48	Preuzeto dana 4.4.2007.god. iz zk. ul. 3300 KO Donji Butmir.
127.	2181/19	ŽELJEZNIČKA PRUGA; Željeznička pruga	—	05	30	—	05	30	Preuzeto dana 4.4.2007.god. iz zk. ul. 3300 KO Donji Butmir.
128.	2144/14	ŽELJEZNIČKA PRUGA; Željeznička pruga	—	00	20	—	00	20	Preuzeto dana 4.4.2007.god. iz zk. ul. 3300 KO Donji Butmir.
129.	2143/41	ŽELJEZNIČKA PRUGA; Željeznička pruga	—	00	18	—	00	18	Preuzeto dana 4.4.2007.god. iz zk. ul. 3300 KO Donji Butmir.
130.	2290/4	ŽELJEZNIČKA PRUGA; Željeznička pruga	—	08	08	—	08	08	Preuzeto dana 4.4.2007.god. iz zk. ul. 3300 KO Donji Butmir.
131.	2272/4	PUT; PUT	—	01	45	—	01	45	Preuzeto dana 4.4.2007.god. iz zk. ul. 3300 KO Donji Butmir.
132.	2272/5	ŽELJEZNIČKA PRUGA; Željeznička pruga	—	01	54	—	01	54	Preuzeto dana 4.4.2007.god. iz zk. ul. 3300 KO Donji Butmir.
133.	2050/6	ŽELJEZNIČKA PRUGA; Željeznička pruga	—	09	18	—	09	18	Preuzeto dana 4.4.2007.god. iz zk. ul. 3300 KO Donji Butmir.

134.	2045/3	ŽELJEZNIČKA PRUGA; Željeznička pruga	---	12	32	Preuzeto dana 4.4.2007.god. iz zk. ul. 3300 KO Donji Butmir.
135.	2045/2	ŽELJEZNIČKA PRUGA; Željeznička pruga	---	07	92	Preuzeto dana 4.4.2007.god. iz zk. ul. 3300 KO Donji Butmir.
136.	2045/1	ŽELJEZNIČKA PRUGA; Željeznička pruga	---	02	20	Preuzeto dana 4.4.2007.god. iz zk. ul. 3300 KO Donji Butmir.
137.	2045/4	ŽELJEZNIČKA PRUGA; Željeznička pruga	---	20	90	Preuzeto dana 4.4.2007.god. iz zk. ul. 3300 KO Donji Butmir.
138.	1920/4	ŽELJEZNIČKA PRUGA; Željeznička pruga	---	10	20	Preuzeto dana 4.4.2007.god. iz zk. ul. 3300 KO Donji Butmir.
139.	2149/3	ŽELJEZNIČKA PRUGA; Željeznička pruga	---	02	00	Preuzeto dana 4.4.2007.god. iz zk. ul. 3300 KO Donji Butmir.
140.	2374/6 A	ŽELJEZNIČKA PRUGA; Željeznička pruga	---	06	15	Preuzeto dana 4.4.2007.god. iz zk. ul. 3300 KO Donji Butmir. Zbog postojanja duple parcele istoj je dodano slovo A.
141.	2273/3	ŽELJEZNIČKA PRUGA; Željeznička pruga	---	12	40	Preuzeto dana 4.4.2007.god. iz zk. ul. 3300 KO Donji Butmir.
142.	2273/4	PUT; PUT	---	02	90	Preuzeto dana 4.4.2007.god. iz zk. ul. 3300 KO Donji Butmir.
143.	2142/52	ŽELJEZNIČKA PRUGA; Željeznička pruga	---	01	50	Preuzeto dana 4.4.2007.god. iz zk. ul. 3300 KO Donji Butmir.
144.	2142/51	ŽELJEZNIČKA PRUGA; Željeznička pruga	---	09	87	Preuzeto dana 4.4.2007.god. iz zk. ul. 3300 KO Donji Butmir.
145.	2144/13	GRADILIŠTE; GRADILISTE	---	02	10	Preuzeto dana 4.4.2007.god. iz zk. ul. 3300 KO Donji Butmir. 065-0-Dn II-08-27095
146.	2180/5	ORANICA BAČIĆI; ORANICA	---	11	50	Preuzeto dana 4.4.2007.god. iz zk. ul. 3300 KO Donji Butmir.
147.	2143/43	ŽELJEZNIČKA PRUGA; ŽELJEZNIČKA PRUGA	---	26	46	065-0-Dn II-08-27095
148.	2143/49	GRADILIŠTE; GRADILISTE	---	01	36	065-0-Dn II-08-27095
149.	2143/50	GRADILIŠTE; GRADILISTE	---	04	36	065-0-Dn II-08-27095
150.	2143/51	GRADILIŠTE; GRADILISTE	---	10	42	065-0-Dn II-08-27095
151.	2143/52	GRADILIŠTE; GRADILISTE	---	08	28	065-0-Dn II-08-27095

B

Vlasnički list

Rbr	UPIS	Primjedba
-----	------	-----------

*1.	Udio: 1/1 Tip: DRŽAVNO VLASNIŠTVO DRŽAVNO VLASNIŠTVO, Adresa: ; JMB: null Pr. 3.3.1978.god. Dn: 1507/78 Prema rješenju zk. ul. 32 KO iste nekretnine u A listu uknjižene su kao: DRŽAVNO VLASNIŠTVO.	Preuzeto dana 4.4.2007.god. iz zk. ul. 3300 KO Donji Butmir.
2.	Udio: Tip: DRŽAVNO VLASNIŠTVO ŽELJEZNIČKO TRANSPORTNO PREDUZEĆE SARAJEVO, Adresa: ; JMB: null Pr. 3.3.1978.god. Dn: 1507/78 Na osnovu rješenja SO Novo Sarajevo od 22.7.1964.god., 22.1.1965.god. 24.11.1964.god. i zaključka od 20.1.1978.god. br. 03-11307/64 te rješenja od 17.3.1966.god. br. 03-2115/66 upisan je nosilac prava raspolaganja na nekretnine u A listu.	Preuzeto dana 4.4.2007.god. iz zk. ul. 3300 KO Donji Butmir.

C Teretni list

Rbr	U P I S I	Iznos (KM)	Primjedba
	Nema tereta.		



Opis referenta: _____

SUD / ORGAN KOJI VODI JAVNU EVIDENCIJU (naziv, sjedište, kontakt-podaci, ovlašteno službeno lice):OPĆINSKI SUD SARAJEVO

Rbr.	PODACI O NEKRETNINAMA	31.12.1991.	18.03.2005.	Trenutno stanje
1.	NAZIV POLITIČKE OPŠTINE / OPĆINE	SARAJEVO	SARAJEVO	SARAJEVO
2.	NAZIV KATASTARSKJE OPŠTINE / OPĆINE	DONJI BUTMIR	DONJI BUTMIR	DONJI BUTMIR
3.	BROJ ZEMLJIŠNO-KNJIŽNOG ULOŠKA	5176	5176	5176
4.	OZNAKA NEKRETNINA (opis i površina)	PUT	PUT	PUT
5.	BROJ ZEMLJIŠTA (stari i novi broj parcele)	2272/6	2272/6	2272/6
6.	VRSTA / OBLIK IMOVINE / SVOJINE	DRŽAVNO VLASNIŠTVO	DRŽAVNO VLASNIŠTVO	DRŽAVNO VLASNIŠTVO
7.	NOSILAC PRAVA VLASNIŠTVA			
8.	NOSILAC PRAVA RASPOLAGANJA	ŽELEZ.TRANS.PR EDUZ.SARAJEVO	ŽELEZ.TRANS.PRE DUZ.SARAJEVO	ŽELEZ.TRANS.PRE DUZ.SARAJEVO
9.	NOSILAC PRAVA UPRAVLJANJA			
10.	NOSILAC PRAVA KORIŠTENJA			
11.	NOSILAC NEKOG DRUGOG STVARNOG PRAVA			
12.	TERETI I OGRANIČENJA			
13.	OSTALE NAPOMENE			

065-0-Nar-09-0 57579

Politička općina/opština: SARAJEVO
 Katastarska općina/opština: SP_DONJI BUTMIR

NAR i RZ broj: _____

ZK uložak: 6851

Zemljišnoknjižni izvadak

A

Popisni list

Rbr	Broj zemljišta (parcele)	OZNAKA NEKRETNINA	Površina			Primjedba
			ha	a	m ²	
1.	2269/1	LIVADA TELALOVO POLJE; LIVADA 0001 11 52	0001	11	52	Preuzeto dana 23.04.2007. iz ZK ul.3383 KO Donji Butmir.
2.	2268/2	ORANICA; ORANICA --- 01 70	---	01	70	Preuzeto dana 23.04.2007. iz ZK ul.3383 KO Donji Butmir.
3.	2274/2	AERODROM; AERODROM --- 23 40	---	23	40	Preuzeto dana 23.04.2007. iz ZK ul.3383 KO Donji Butmir.
4.	2274/4	AERODROM; AERODROM --- 05 50	---	05	50	Preuzeto dana 23.04.2007. iz ZK ul.3383 KO Donji Butmir.
5.	2120/39	ORANICA; ORANICA --- 03 40	---	03	40	Preuzeto dana 23.04.2007. iz ZK ul.3383 KO Donji Butmir.
6.	2120/41	ORANICA; ORANICA --- 07 00	---	07	00	Preuzeto dana 23.04.2007. iz ZK ul.3383 KO Donji Butmir.
7.	2115/12	PUT; PUT --- 13 68	---	13	68	Preuzeto dana 23.04.2007. iz ZK ul.3383 KO Donji Butmir.
8.	2219/15	NEPLODNO; NEPLODNO --- 00 55	---	00	55	Preuzeto dana 23.04.2007. iz ZK ul.3383 KO Donji Butmir.
9.	2365/34	GRADILIŠTE; GRADILISTE --- 00 15	---	00	15	Preuzeto dana 23.04.2007. iz ZK ul.3383 KO Donji Butmir.

10.	2120/386 A	ORANICA BAŠĆA; ORANICA	---	01	00	---	01	00	Preuzeto dana 23.04.2007. iz ZK ul.3383 KO Donji Butmir. NAPOMENA: Zbog postojanja duplog broja parcele dodano je slovo A, tako da parcela nosi oznaku 2120/386 A.
		ORANICA; ORANICA	---	00	41	---	00	41	Preuzeto dana 23.04.2007. iz ZK ul.3383 KO Donji Butmir.
12.	2367/63	ORANICA; ORANICA	---	00	14	---	00	14	Preuzeto dana 23.04.2007. iz ZK ul.3383 KO Donji Butmir.
13.	2367/2	ORANICA DOL; ORANICA	---	03	30	---	03	30	Preuzeto dana 23.04.2007. iz ZK ul.3383 KO Donji Butmir.
14.	2367/65	ORANICA DOL; ORANICA	---	04	50	---	04	50	Preuzeto dana 23.04.2007. iz ZK ul.3383 KO Donji Butmir.
15.	2367/66	ORANICA DOL; ORANICA	---	00	35	---	00	35	Preuzeto dana 23.04.2007. iz ZK ul.3383 KO Donji Butmir.
16.	2367/67	ORANICA DOL; ORANICA	---	03	20	---	03	20	Preuzeto dana 23.04.2007. iz ZK ul.3383 KO Donji Butmir.
17.	2367/68	ORANICA DOL; ORANICA	---	00	08	---	00	08	Preuzeto dana 23.04.2007. iz ZK ul.3383 KO Donji Butmir.
18.	2367/69	ORANICA DOL; ORANICA	---	00	72	---	00	72	Preuzeto dana 23.04.2007. iz ZK ul.3383 KO Donji Butmir.
19.	2367/70	ORANICA DOL; ORANICA	---	00	57	---	00	57	Preuzeto dana 23.04.2007. iz ZK ul.3383 KO Donji Butmir.
20.	2367/71	ORANICA DOL; ORANICA	---	02	85	---	02	85	Preuzeto dana 23.04.2007. iz ZK ul.3383 KO Donji Butmir.
21.	2367/72	ORANICA DOL; ORANICA	---	00	88	---	00	88	Preuzeto dana 23.04.2007. iz ZK ul.3383 KO Donji Butmir.
22.	2367/73	ORANICA DOL; ORANICA	---	00	77	---	00	77	Preuzeto dana 23.04.2007. iz ZK ul.3383 KO Donji Butmir.
23.	2367/74	ORANICA DOL; ORANICA	---	02	64	---	02	64	Preuzeto dana 23.04.2007. iz ZK ul.3383 KO Donji Butmir.

24.	2367/75	ORANICA DOL; ORANICA	---	00	70	---	00	70	Preuzeto dana 23.04.2007. iz ZK ul.3383 KO Donji Butmir.
25.	2367/76	ORANICA DOL; ORANICA	---	01	00	---	01	00	Preuzeto dana 23.04.2007. iz ZK ul.3383 KO Donji Butmir.
26.	2367/77	ORANICA DOL; ORANICA	---	01	20	---	01	20	Preuzeto dana 23.04.2007. iz ZK ul.3383 KO Donji Butmir.
		ORANICA DOL; ORANICA	---	01	30	---	01	30	Preuzeto dana 23.04.2007. iz ZK ul.3383 KO Donji Butmir.
28.	2367/79	ORANICA DOL; ORANICA	---	01	15	---	01	15	Preuzeto dana 23.04.2007. iz ZK ul.3383 KO Donji Butmir.
29.	2367/80	ORANICA DOL; ORANICA	---	01	25	---	01	25	Preuzeto dana 23.04.2007. iz ZK ul.3383 KO Donji Butmir.
30.	2367/81	ORANICA DOL; ORANICA	---	01	55	---	01	55	Preuzeto dana 23.04.2007. iz ZK ul.3383 KO Donji Butmir.
31.	2367/82	ORANICA DOL; ORANICA	---	02	90	---	02	90	Preuzeto dana 23.04.2007. iz ZK ul.3383 KO Donji Butmir.
32.	2367/83	ORANICA DOL; ORANICA	---	02	30	---	02	30	Preuzeto dana 23.04.2007. iz ZK ul.3383 KO Donji Butmir.
33.	2367/84	ORANICA DOL; ORANICA	---	02	00	---	02	00	Preuzeto dana 23.04.2007. iz ZK ul.3383 KO Donji Butmir.
34.	2367/85	ORANICA DOL; ORANICA	---	02	05	---	02	05	Preuzeto dana 23.04.2007. iz ZK ul.3383 KO Donji Butmir.
35.	2367/86	ORANICA DOL; ORANICA	---	01	35	---	01	35	Preuzeto dana 23.04.2007. iz ZK ul.3383 KO Donji Butmir.
36.	2367/109	ORANICA DOL; ORANICA	---	00	47	---	00	47	Preuzeto dana 23.04.2007. iz ZK ul.3383 KO Donji Butmir.
37.	2367/3	PAŠNJAK; PAŠNJAK	---	06	00	---	06	00	Preuzeto dana 23.04.2007. iz ZK ul.3383 KO Donji Butmir.
38.	2367/93	PAŠNJAK DOL; PAŠNJAK	---	00	26	---	00	26	Preuzeto dana 23.04.2007. iz ZK ul.3383 KO Donji Butmir.

39.	2367/94	PAŠNJAK DOL; PAŠNJAK	---	00	15	---	00	15	Preuzeto dana 23.04.2007. iz ZK ul.3383 KO Donji Butmir.
40.	2367/95	PAŠNJAK DOL; PAŠNJAK	---	01	48	---	01	48	Preuzeto dana 23.04.2007. iz ZK ul.3383 KO Donji Butmir.
41.	2367/96	PAŠNJAK DOL; PAŠNJAK	---	02	07	---	02	07	Preuzeto dana 23.04.2007. iz ZK ul.3383 KO Donji Butmir.
42.	2367/97	PAŠNJAK DOL; PAŠNJAK	---	04	91	---	04	91	Preuzeto dana 23.04.2007. iz ZK ul.3383 KO Donji Butmir.
43.	2367/98	PAŠNJAK DOL; PAŠNJAK	---	00	49	---	00	49	Preuzeto dana 23.04.2007. iz ZK ul.3383 KO Donji Butmir.
44.	2367/110	PAŠNJAK DOL; PAŠNJAK	---	00	12	---	00	12	Preuzeto dana 23.04.2007. iz ZK ul.3383 KO Donji Butmir.
45.	2367/104	ORANICA DOL; ORANICA	---	00	39	---	00	39	Preuzeto dana 23.04.2007. iz ZK ul.3383 KO Donji Butmir.

B

Vlasnički list

Rbr	U P I S I	Primjedba
1.	Udio: 1/1 Tip: DRŽAVNO - PRIVATNO DRŽAVNO VLASNIŠTVO, Adresa: ; JMB: null Primljeno 02.02.1954. Dn.br.169/54 Na osnovu dopunske odluke gradske agrarne komisije u Sarajevu od 14.11.1954. br.46356/53, nekretnine opisane u A listu uknjižene su kao: DRŽAVNO VLASNIŠTVO	Preuzeto dana 23.04.2007. iz ZK ul.3383 KO Donji Butmir.
2.	Udio: / Tip: DRŽAVNO - PRIVATNO OPŠTINA NOVI GRAD SARAJEVO, Adresa: SARAJEVO, NEPOZNATA bb; JMB: null Primljeno 26.10.1973. Dn.br.5759/78 Na osnovu rješenja SO Novi grad od 20.10.1978. br.06-475-82/78, na nekretnine opisane u A listu upisan je nosilac prava raspolaganja	Preuzeto dana 23.04.2007. iz ZK ul.3383 KO Donji Butmir.

C

Teretni list

Rbr	U P I S I	Iznos (KM)	Primjedba
	Nema tereta.		



Potpis referenta: _____

SUD / ORGAN KOJI VODI JAVNU EVIDENCIJU (naziv, sjedište, kontakt-podaci, ovlašteno službeno lice):OPĆINSKI SUD SARAJEVO

Rbr.	PODACI O NEKRETNINAMA	31.12.1991.	18.03.2005.	Trenutno stanje
1.	NAZIV POLITIČKE OPŠTINE / OPĆINE	SARAJEVO	SARAJEVO	SARAJEVO
2.	NAZIV KATASTARSKE OPŠTINE / OPĆINE	DONJI BUTMIR	DONJI BUTMIR	DONJI BUTMIR
3.	BROJ ZEMLJIŠNO-KNJIŽNOG ULOŠKA	6851	6851	6851
4.	OZNAKA NEKRETNINA (opis i površina)	LIVADA	LIVADA	LIVADA
5.	BROJ ZEMLJIŠTA (stari i novi broj parcele)	2269/1	2269/1	2269/1
6.	VRSTA / OBLIK IMOVINE / SVOJINE	DRŽAVNO VLASNIŠTVO	DRŽAVNO VLASNIŠTVO	DRŽAVNO VLASNIŠTVO
7.	NOSILAC PRAVA VLASNIŠTVA			
8.	NOSILAC PRAVA RASPOLAGANJA	OPŠTINA NOVI GRAD	OPŠTINA NOVI GRAD	OPŠTINA NOVI GRAD
9.	NOSILAC PRAVA UPRAVLJANJA			
10.	NOSILAC PRAVA KORIŠTENJA			
11.	NOSILAC NEKOG DRUGOG STVARNOG PRAVA			
12.	TERETI I OGRANIČENJA			
13.	OSTALE NAPOMENE			

065-0-Nar1-01-0 57588

Politička općina/opština: SARAJEVO
Katastarska općina/opština: SP_DONJI BUTMIR

NAR i RZ broj: _____

ZK uložak: 1990

Zemljišnoknjižni izvadak

A

Popisni list

Rbr	Broj zemljišta (parcele)	OZNAKA NEKRETNINA	Površina			Primjedba
			ha	a	m	
1.	2023	ORANICA-AERODROM; AERODROM 0021 18 48	0021	18	48	Preuzeto dana 21.02.2007. iz ZK ul.883 KO Donji Butmir.

B


Vlasnički list

Rbr	UPISI	Primjedba
1.	Udio: 1/1 Tip:- DRŽAVNO VLASNIŠTVO, Adresa: ; JMB: null Primljeno 19.03.1953. Dn.br.335/53 Na osnovu rješenja gradske ekspropiacione komisije u Sarajevu od 13.03.1953. Exp.br.436/51-14, nekretnine opisane u A listu, uknjižene su kao: DRŽAVNO VLASNIŠTVO	Preuzeto dana 21.02.2007. iz ZK ul.883 KO Donji Butmir.
2.	Udio: / Tip:- DRŽAVNI SEKRETERIJAT ZA POSLOVE NARODNE ODBRANE F.N.R.J., Adresa: SARAJEVO,NEPOZNATA BB; JMB: null Primljeno 19.03.1953. Dn.br.335/53 Na osnovu rješenja gradske ekspropiacione komisije u Sarajevu od 13.03.1953. Exp.br.436/51-14, na nekretnine opisane u A listu upisan organ upravljanja.	Preuzeto dana 21.02.2007. iz ZK ul.883 KO Donji Butmir.

C

Teretni list

Rbr	UPISI	Iznos (KM)	Primjedba
	Nema tereta.		



SUD / ORGAN KOJI VODI JAVNU EVIDENCIJU (naziv, sjedište, kontakt-podaci, ovlašteno službeno lice):OPĆINSKI SUD SARAJEVO

Rbr.	PODACI O NEKRETNINAMA	31.12.1991.	18.03.2005.	Trenutno stanje
1.	NAZIV POLITIČKE OPŠTINE / OPĆINE	SARAJEVO	SARAJEVO	SARAJEVO
2.	NAZIV KATASTARSKE OPŠTINE / OPĆINE	DONJI BUTMIR	DONJI BUTMIR	DONJI BUTMIR
3.	BROJ ZEMLJIŠNO-KNJIŽNOG ULOŠKA	1990	1990	1990
4.	OZNAKA NEKRETNINA (opis i površina)	AERODROM	AERODROM	AERODROM
5.	BROJ ZEMLJIŠTA (stari i novi broj parcele)	2023	2023	2023
6.	VRSTA / OBLIK IMOVINE / SVOJINE	DRŽAVNO VLASNIŠTVO	DRŽAVNO VLASNIŠTVO	DRŽAVNO VLASNIŠTVO
7.	NOSILAC PRAVA VLASNIŠTVA			
8.	NOSILAC PRAVA RASPOLAGANJA			
9.	NOSILAC PRAVA UPRAVLJANJA	DRŽ.SEK.ZA.POS.N AR.ODB	DRŽ.SEK.ZA.POS.NA R.ODB	DRŽ.SEK.ZA.POS.NA R.ODB
10.	NOSILAC PRAVA KORIŠTENJA			
11.	NOSILAC NEKOG DRUGOG STVARNOG PRAVA			
12.	TERETI I OGRANIČENJA			
13.	OSTALE NAPOMENE			

BOSNA I HERCEGOVINA
FEDERACIJA BOSNE I HERCEGOVINE
KANTON SARAJEVO
OPĆINA NOVI GRAD
Načelnik Općine
Služba za imovinsko-pravne, geodetske
poslove i katastar nekretnina

Broj: 07-30-
Datum, 19.11.2009.

IZVOD IZ POSJEDOVNOG LISTA 132/02

Katastarski srez: Sarajevo
Katastarska općina: Rajlovac


Strana: 1

KBR/JMBR	Prezime i ime i adresa korisnika	Dio posjeda SV	Sp.prom/god	Mjesto stan.
2634	DJUROVIĆ BLAGOJA ALEKSA RAJLOVAC SMLJEVIĆI 35	1/1		450 136

Dio Parcela	Naziv	Naziv	Površina	Katastarski	Prin. Spisak
Blk Osnov Pbr. Pln.Skc.	parcele	kulture	Kl. ha a m2	prihod	Pl.Sek. pr/god
1523	25 8 OKUĆNICA	Njiva	4 12 26	85,82	124 2 147/00
			Ukupno:	12 26 85,82	

Ostale parcele na zahtjev stranke kao nepotrebne izostavljene

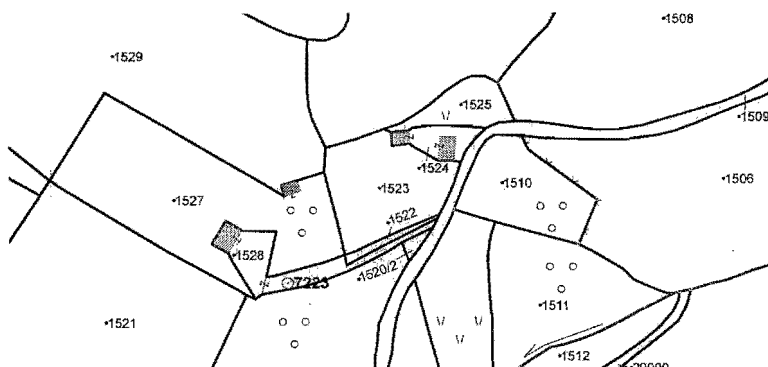
Izvod se izdaje radi regulisanja da
i u druge svrhe se ne može upotrijebiti



Po ovlaštenju Načelnika
pomoćnik Načelnika
Jasmina Horo dipl.pravnik

KOPIJA KATASTARSKOG PLANA

Razmjera 1 : 2500



3889/4 K.O. CRNOJINA


Naknada po Tar.br.7 Tarifne naknade za korištenje podataka premjera, katastra nekretnina, katastra zemljišta i vršenje usluge ("Sl.list SRBiH", br. 38/85) u iznosu od _____ KM i naknada po Tar.br. _____ tarifne naknade za korištenje podataka premjera, katastra nekretnina, katastra zemljišta i vršenja usluga ("Sl. glasnik općine" Sarajevo, br. _____ u iznosu od _____ 0 KM uplaćene su na odgovarajući račun i zavedene u spisku porudžbina pod brojem: 07-30-6-_____/2009. godine

Katastarski podaci:

PL	Parcela	Naziv parcele	Kultura	ha	a m2	Naziv posjednika - korisnika	Adresa	Dio posjeda
132	1523	OKUĆNICA	Njiva	12	26	DJUROVIĆ BLAGOJA ALEKSA	RAJLOVAC SMILJEVIĆI	1/1

Sarajevo, 19.11.2009. godine

Izradio: Selma S. gaz.



Po ovlaštenju Načelnika
pomoćnik Načelnika

Jasmina Horo
Jasmina Horo dipl.pravnik

ORGAN KOJI VODI JAVNU EVIDENCIJU (naziv, sjedište, kontakt-podaci, ovlašteno službeno lice):

Služba za imovinsko-pravne, geodetske poslove i katastar nekretnina, Bulevar Meše Selimovića br. 97

Ovlašteno službeno lice: Pomoćnik načelnika Jasmina Horo, dipl. pravnik

Rbr.	PODACI O NEKRETNINAMA (prema posljednjem stanju u katastru)	
1.	NAZIV POLITIČKE OPŠTINE/OPĆINE	Općina Novi Grad Sarajevo
2.	NAZIV KATASTARSKE OPŠTINE/OPĆINE	Rajlovac
3.	BROJ POSJEDOVNOG LISTA	132
4.	BROJ KATASTARSKE PARCELE (stari i novi premjer)	3859/4 K.O. Crnotina, što odgovara broju 1523 po novom premjeru
5.	OZNAKA PARCELE	OKUĆNICA
6.	POVRŠINA PARCELE (m2)	1 226
7.	PODACI O POSJEDNIKU (i dio posjeda)	DJUROVIĆ BLAGOJA ALEKSA
8.	OSTALE NAPOMENE	

BOSNA I HERCEGOVINA
 FEDERACIJA BOSNE I HERCEGOVINE
 OPĆINSKI SUD SARAJEVO
 ZEMLJIŠNOKNJIŽNI URED/KANCELARIJA
 19.11.2009

065-0-Nar #09-070661

Politička općina/opština: **SARAJEVO**
 Katastarska općina/opština: **SP_CRNOTINA**

NAR i RZ broj: _____

ZK uložak: **1350**

Zemljišnoknjižni izvadak

A

Popisni list

Ostali upisi u ovom listu su ispušteni.

Rbr	Broj zemljišta (parcele)	OZNAKA NEKRETNINA	Površina			Primjedba
			ha	a	m ²	
24.	3859/4	ORANICA Podkućnica; ORANICA	----	14	00	Preuzeto 03.09.2008.god. iz ZK.ul.br.210 KO Crnotina.

B

Vlasnički list

Rbr	UPISI	Primjedba
1.	Udio: 1/24 Tip:SUVLASNIŠTVO TAMBUR (MAKSIM) LJEPOSAVA, Adresa: ; JMB: null Pr.21.11.1934. Dn.br:4441/34 Na osnovu uručbene isprave sreskog suda u Sarajevu od 13.02.1934. Os 957/31, uknjiženo je pravo vlasništva na nekretnine opisane u A I listu.	Preuzeto 03.09.2008.god. iz ZK.ul.br.210 KO Crnotina.
2.	Udio: 1/3 Tip:SUVLASNIŠTVO SRPSKA CENTRALNA PRIVREDNA BANKA d.d. u Sarajevu, Adresa: ; JMB: null Pr.15.01.1940. Dn.br:177/40 Na osnovu uručbene isprave Sreskog suda u Sarajevu od 30.05.1930. br.Ov.273/28, uknjiženo je pravo vlasništva na nekretnine opisane u A I listu.	Preuzeto 03.09.2008.god. iz ZK.ul.br.210 KO Crnotina.
3.	Udio: 1/30 Tip:SUVLASNIŠTVO TAMBUR rođ.SLAGALO (-) MILENA, Adresa: ; JMB: null Pr.20.10.1947. Dn.br:3270/47 Na osnovu zaključka o uručenju zaostavštine sres.suda za srez u Sarajevu od 31.08.1946. O:540/46, uknjiženo je pravo vlasništva na nekretnine opisane u A I listu.	Preuzeto 03.09.2008.god. iz ZK.ul.br.210 KO Crnotina.
4.	Udio: 1/30 Tip:SUVLASNIŠTVO TAMBUR (RISTO) MILOSAVA, Adresa: ; JMB: null Pr.20.10.1947. Dn.br:3270/47 Na osnovu zaključka o uručenju zaostavštine sres.suda za srez u Sarajevu od 31.08.1946. O:540/46, uknjiženo je pravo vlasništva na nekretnine opisane u A I listu.	Preuzeto 03.09.2008.god. iz ZK.ul.br.210 KO Crnotina.



Općinski Sud u Sarajevu, ZK ured/kancelarija, Senoina 1, 71000 Sarajevo, Tel.: +387 33 207 094

* Zvezdica pored broja parcele/interne oznake znači da je plombirana, tj. postoji zahtjev/-i vezan za tu parcelu.

5.	<p>Udio: 1/30 Tip:SUVLASNIŠTVO TAMBUR rođ.CVIJIĆ (-) ANDJA, Adresa: ; JMB: null Pr.17.01.1948. Dn.br:152/48 Na osnovu odluke o uručenju zaostavštine sreskog suda za srez sarajevski u Sarajevu od 16.10.1947. br.O-212/47, uknjiženo je pravo vlasništva na nekretnine opisane u A I listu.</p>	<p>Preuzeto 03.09.2008.god. iz ZK.ul.br.210 KO Crnotina.</p>
6.	<p>Udio: 1/70 Tip:SUVLASNIŠTVO TAMBUR (KOJO) SRETO, Adresa: ; JMB: null Pr.17.01.1948. Dn.br:152/48 Na osnovu odluke o uručenju zaostavštine sreskog suda za srez sarajevski u Sarajevu od 16.10.1947. br.O-212/47, uknjiženo je pravo vlasništva na nekretnine opisane u A I listu.</p>	<p>Preuzeto 03.09.2008.god. iz ZK.ul.br.210 KO Crnotina.</p>
7.	<p>Udio: 1/70 Tip:SUVLASNIŠTVO TAMBUR (KOJO) BLAGOJE, Adresa: ; JMB: null Pr.17.01.1948. Dn.br:152/48 Na osnovu odluke o uručenju zaostavštine sreskog suda za srez sarajevski u Sarajevu od 16.10.1947. br.O-212/47, uknjiženo je pravo vlasništva na nekretnine opisane u A I listu.</p>	<p>Preuzeto 03.09.2008.god. iz ZK.ul.br.210 KO Crnotina.</p>
8.	<p>Udio: 1/70 Tip:SUVLASNIŠTVO TAMBUR (KOJO) OSTOJA, Adresa: ; JMB: null Pr.17.01.1948. Dn.br:152/48 Na osnovu odluke o uručenju zaostavštine sreskog suda za srez sarajevski u Sarajevu od 16.10.1947. br.O-212/47, uknjiženo je pravo vlasništva na nekretnine opisane u A I listu.</p>	<p>Preuzeto 03.09.2008.god. iz ZK.ul.br.210 KO Crnotina.</p>
9.	<p>Udio: 1/24 Tip:SUVLASNIŠTVO SPURO udova TAMBUR rođ.DJEBO (-) MILENA, Adresa: ; JMB: null Pr.25.03.1949. Dn.br:500/49 Na osnovu zaključka o uručenju zaostavštine Sreskog suda za srez u Sarajevu od 22.11.1947. br.O:553/46, uknjiženo je pravo vlasništva na nekretnine opisane u A I listu.</p>	<p>Preuzeto 03.09.2008.god. iz ZK.ul.br.210 KO Crnotina.</p>
10.	<p>Udio: 1/18 Tip:SUVLASNIŠTVO KUVAC rođ.DIMIĆ (-) MILENA, Adresa: ; JMB: null Pr.25.03.1949. Dn.br:500/49 Na osnovu zaključka o uručenju zaostavštine Sreskog suda za srez u Sarajevu od 22.11.1947. br.O:553/46, uknjiženo je pravo vlasništva na nekretnine opisane u A I listu.</p>	<p>Preuzeto 03.09.2008.god. iz ZK.ul.br.210 KO Crnotina.</p>
11.	<p>Udio: 7/144 Tip:SUVLASNIŠTVO TAMBUR (MAKSIM) VASO, Adresa: ; JMB: null Pr.25.03.1949. Dn.br:500/49 Na osnovu zaključka o uručenju zaostavštine Sreskog suda za srez u Sarajevu od 22.11.1947. br.O:553/46, uknjiženo je pravo vlasništva na nekretnine opisane u A I listu.</p>	<p>Preuzeto 03.09.2008.god. iz ZK.ul.br.210 KO Crnotina.</p>
12.	<p>Udio: 7/144 Tip:SUVLASNIŠTVO KOPRIVICA rođ.DIMIĆ (-) MILICA, Adresa: ; JMB: null Pr.25.03.1949. Dn.br:500/49 Na osnovu zaključka o uručenju zaostavštine Sreskog suda za srez u Sarajevu od 22.11.1947. br.O:553/46, uknjiženo je pravo vlasništva na nekretnine opisane u A I listu.</p>	<p>Preuzeto 03.09.2008.god. iz ZK.ul.br.210 KO Crnotina.</p>




13.	Udio: 1/15 Tip:SUVLASNIŠTVO TAMBUR (RISTO) MILORAD, Adresa: ; JMB: null Pr.28.12.1957. Dn.br:5537/57 Na osnovu darovnog ugovora Sarajevo 29.02.1956. br.Ov:2561/56, uknjiženo je pravo vlasništva na nekretnine opisane u A I listu.	Preuzeto 03.09.2008.god. iz ZK.ul.br.210 KO Crnotina.
14.	Udio: 1/75 Tip:SUVLASNIŠTVO TAMBUR rođ.ČEČEK (CVIJAN) MILOSAVA, Adresa: ; JMB: null Pr.13.04.1990. Dn.br:2003/90 Na osnovu rješenja OS II Sarajevo od 31.01.1990. O:956/90, uknjiženo je pravo vlasništva na nekretnine opisane u A I listu.	Preuzeto 03.09.2008.god. iz ZK.ul.br.210 KO Crnotina.
15.	Udio: 3/75 Tip:SUVLASNIŠTVO TAMBUR (MILINKO) RISTO, Adresa: ; JMB: null Pr.13.04.1990. Dn.br:2003/90 Na osnovu rješenja OS II Sarajevo od 31.01.1990. O:956/90, uknjiženo je pravo vlasništva na nekretnine opisane u A I listu.	Preuzeto 03.09.2008.god. iz ZK.ul.br.210 KO Crnotina.
16.	Udio: 1/75 Tip:SUVLASNIŠTVO MAĐAREVIĆ rođ.TAMBUR (-) NADA, Adresa: ; JMB: null Pr.13.04.1990. Dn.br:2003/90 Na osnovu rješenja OS II Sarajevo od 31.01.1990. O:956/90, uknjiženo je pravo vlasništva na nekretnine opisane u A I listu.	Preuzeto 03.09.2008.god. iz ZK.ul.br.210 KO Crnotina.
17.	Udio: 7/72 Tip:SUVLASNIŠTVO TAMBUR (VLADO) NIKOLA, Adresa: ; JMB: null Pr.06.08.2004. Dn.br:8076/04 Na osnovu rješenja o nasljeđivanju Osnovnog suda u Rogatici od 11.10.2000. br.O-31/00, uknjiženo je pravo vlasništva na nekretnine opisane u A I listu.	Preuzeto 03.09.2008.god. iz ZK.ul.br.210 KO Crnotina.
18.	Udio: / Tip:SUVLASNIŠTVO ZABILJEŽBA, Adresa: ; JMB: null Pr.06.08.2004. Dn.br:8077/04 Zabilježen je prijedlog Tambur Nikole za diobu na parc.1209/72 i 1423/11, odbijen.	Preuzeto 03.09.2008.god. iz ZK.ul.br.210 KO Crnotina.
19.	Udio: 1/70 Tip:SUVLASNIŠTVO TAMBUR (VASO) NEMANJA, Adresa: ; JMB: null Pr.04.05.2007. Dn.br:4493/07 Na osnovu rješenja o nasljeđivanju Osnovnog suda u Srp.Sarajevu od 19.09.2003.g. br.O-156/03, uknjiženo je pravo vlasništva na nekretnine opisane u A I listu.	Preuzeto 03.09.2008.god. iz ZK.ul.br.210 KO Crnotina.
20.	Udio: 3/70 Tip:SUVLASNIŠTVO TAMBUR (SIMO) MIRKO, Adresa: ; JMB: 0101951172287 Pr.29.05.2007. Dn.br:5488/07 Na osnovu rješenja o nasljeđivanju Osnovnog suda u Bijeljini od 12.04.2007.g. br:080-0-O-06-000 309, uknjiženo je pravo vlasništva na nekretnine opisane u A I listu.	Preuzeto 03.09.2008.god. iz ZK.ul.br.210 KO Crnotina.


C

Teretni list

Rbr	UPISI	Iznos (KM)	Prim'edba
	Nema tereta.		



Potpis referencijom



BOSNA I HERCEGOVINA
FEDERACIJA BOSNE I HERCEGOVINE
KANTON SARAJEVO
OPĆINA NOVI GRAD
Načelnik Općine
Služba za imovinsko-pravne, geodetske
poslove i katastar nekretnina

Broj: 07-30-
Datum, 19.11.2009.

IZVOD IZ POSJEDOVNOG LISTA 759/03

Katastarski srez: Sarajevo
Katastarska općina: Rajlovac


Strana: 1

KBR/JMBR	Prezime i ime i adresa korisnika	Dio posjeda	SV	Sp.prom/god	Mjesto stan.
15115	DISTRIBUTIVNI-CENTAR T.P.NA VEL.I M RAJLOVAC RAJLOVAČKA BB	1/1	D	19/91	450 136

Dio Parcela	Naziv	Naziv	Površina	Katastarski	Prin. Spisak
Blk Osnov Pbr. Pln.Skc. parcele	parcele	kulture	Kl. ha a m2	prihod Pl.Sek. pr/god	
385 2 5 28 RAJLOVAC		Ind.željeznica	17 44		2 1/98
		Ukupno:	17 44		

Ostale parcele na zahtjev stranke kao nepotrebne izostavljene

Izvod se izdaje radi regulisanja da
i u druge svrhe se ne može upotrijebiti



Po ovlaštenju Načelnika
pomoćnik Načelnika
Jasmina Horo dipl.pravnik



2660/6
L2 CR-27m

1:1.000

ORGAN KOJI VODI JAVNU EVIDENCIJU (naziv, sjedište, kontakt-podaci, ovlašteno službeno lice):

Služba za imovinsko-pravne, geodetske poslove i katastar nekretnina, Bulevar Meše Selimovića br. 97

Ovlašteno službeno lice: Pomoćnik načelnika Jasmina Horo, dipl. pravnik

Rbr.	PODACI O NEKRETNINAMA (prema posljednjem stanju u katastru)	
1.	NAZIV POLITIČKE OPŠTINE/OPĆINE	Općina Novi Grad Sarajevo
2.	NAZIV KATASTARSKE OPŠTINE/OPĆINE	Rajlovac
3.	BROJ POSJEDOVNOG LISTA	759
4.	BROJ KATASTARSKE PARCELE (stari i novi premjer)	2660/6 K.O. Crnotina, što odgovara broju 385/2 po novom premjeru
5.	OZNAKA PARCELE	Rajlovac
6.	POVRŠINA PARCELE (m2)	1 744
7.	PODACI O POSJEDNIKU (i dio posjeda)	DISTRIBUTIVNI CENTAR T.P. NA VEL. I MALO RAJLOVAC
8.	OSTALE NAPOMENE	

065-0-Nar/09-070661

Politička općina/opština: **SARAJEVO**
 Katastarska općina/opština: **SP_CRNOTINA**

NAR i RZ broj: _____

ZK uložak: **3259**

Zemljišnoknjižni izvadak

A

Popisni list

Ostali upisi u ovom listu su ispušteni.

Rbr	Broj zemljišta (parcele)	OZNAKA NEKRETNINA	Površina			Primjedba
			ha	a	m²	
10.	2660/6	Industrijski kolosjek; INDUSTRIJSKI KOLOSJEK I PRUGA	---	17	46	Preuzeto dana 08.09.2008. god. iz ZK ul. 3664 KO Crnotina.

B

Vlasnički list


Rbr	UPISI	Primjedba
1.	Udio: 1/1 Tip:VLASNIŠTVO TRGOVINSKO PREDUZEĆE ZA PROMET ROBE NA VELIKO I MALO DISTRIBUTIVNI CENTAR SARAJEVO DD, Adresa: ; JMB: null Pr. 07.11.2007. god. Dn: 9754/07. Na osnovu fotokopije rješenja Kantonalne agencije za privatizaciju od 15.10.2004. god. br: 21-04/5-19-196-151/NP i zaključka iste agencije od 26.10.2007. god. br: 21-04/5-19-196-176 i Izvoda iz sudskog registra od 29.03.2006. god. br. 1-1647 uknjiženo je pravo vlasništva na nekretninama opisanim u A i listu.	Preuzeto dana 08.09.2008. god. iz ZK ul. 3664 KO Crnotina.

C

Teretni list

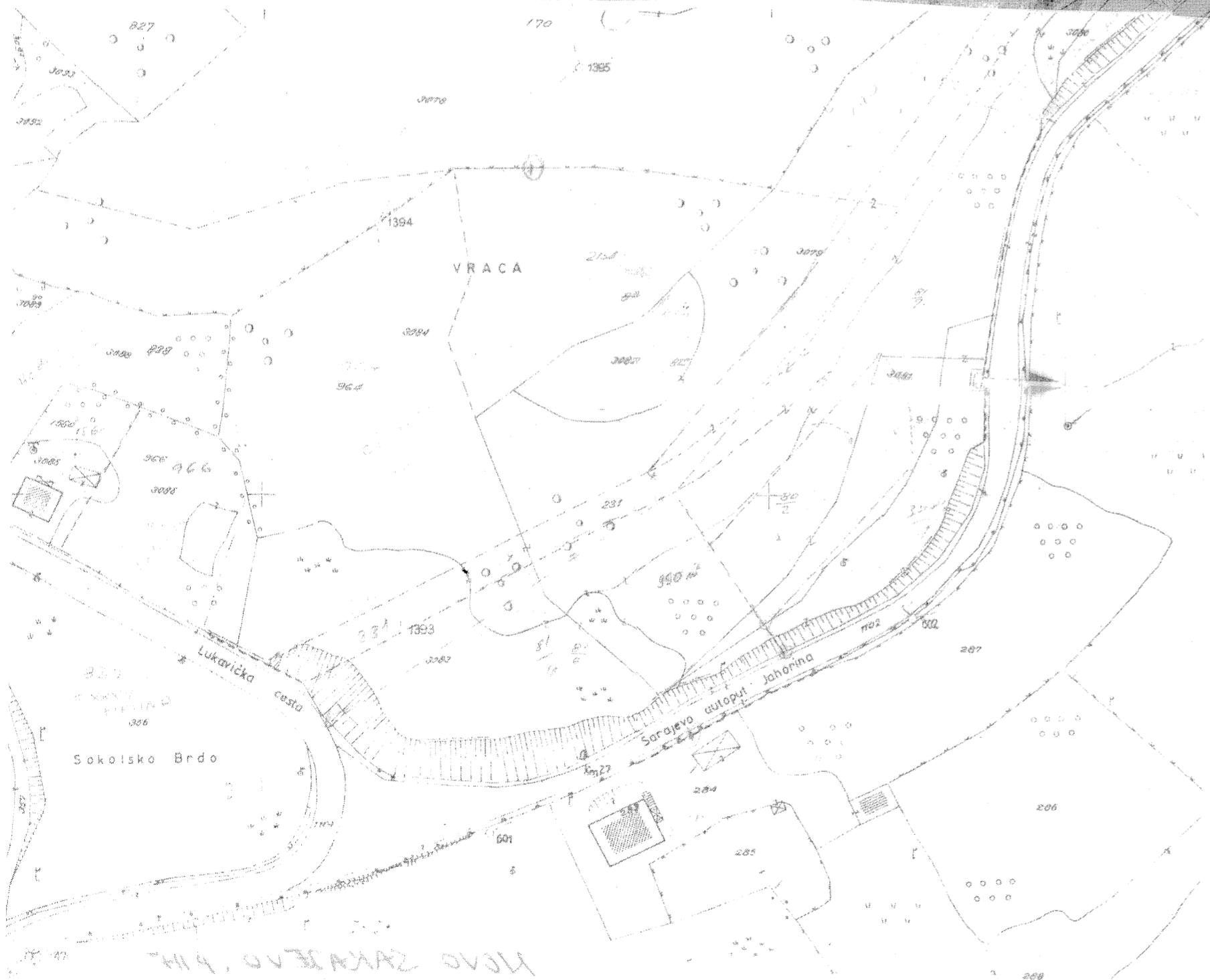
Rbr	UPISI	Iznos (KM)	Primjedba
	Nema tereta.		

Potpis referenta



SUD / ORGAN KOJI VODI JAVNU EVIDENCIJU (naziv, sjedište, kontakt-podaci, ovlašteno službeno lice): OPĆINSKI SUD SARAJEVO

Rbr.	PODACI O NEKRETNINAMA	31.12.1991.	18.03.2005.	Trenutno stanje
1.	NAZIV POLITIČKE OPŠTINE / OPĆINE	SARAJEVO	SARAJEVO	SARAJEVO
2.	NAZIV KATASTARSKÉ OPŠTINE / OPĆINE	SP CRNOTINA	SP CRNOTINA	SP CRNOTINA
3.	BROJ ZEMLJIŠNO-KNJIŽNOG ULOŠKA	3259	3259	3259
4.	OZNAKA NEKRETNINA (opis i površina)	INDUSTRISKI KOLOSJEK	INDUSTRISKI KOLOSJEK	INDUSTRISKI KOLOSJEK
5.	BROJ ZEMLJIŠTA (stari i novi broj parcele)	2660/6	2660/6	2660/6
6.	VRSTA / OBLIK IMOVINE / SVOJINE			TP
7.	NOSILAC PRAVA VLASNIŠTVA			
8.	NOSILAC PRAVA RASPOLAGANJA			
9.	NOSILAC PRAVA UPRAVLJANJA			
10.	NOSILAC PRAVA KORIŠTENJA			
11.	NOSILAC NEKOG DRUGOG STVARNOG PRAVA			
12.	TERETI I OGRANIČENJA			
13.	OSTALE NAPOMENE			




Katastarski podaci:

Broj posjed. lista	Broj kart. parcele	Kultura	površina m ²	Posjednik
2324	3077	GRADJE	563,89	DIREKCIJA ZA ZAŠTITU KOG. I
	3078	KUĆA I ZGR.	465	OPĆEINA MEMO K. SARAJEVO
		DVORIŠTE	595	HUSINJSK BR

Naknada po Tar. br. 7 Tarife naknada za korištenje podataka premjera i katastra i zemljišta ("Sl. list RBiH", br. 35/85 i 38/85) u iznosu dinara te po tar.br. Općinske tarife naknada za uslugu u iznosu od dinara uplaćena i zavedena u spisku porudžbine pod br. 30-230/2002. god.

Taksa za ovjeru po tar. br. / Općinske taksene tarife u iznosu od dinara na podnesku nalijepljena i poništena

SARAJEVO, dne 16. 11. 2002. godine

Izradio,
 2002.



Ovjerava
 Direktor Općinske uprave za geodetske poslove i katastar nekretnina

