



Република Српска
Републичка управа за геодетске
и имовинско-правне послове
Бања Лука

**ПОДРУЧНА ЈЕДИНИЦА
НЕВЕСИЊЕ**

Општина: НЕВЕСИЊЕ
Катастарски срез: НЕВЕСИЊСКИ СРЕЗ
Катастарска општина: КРУШЕВЉАНИ
Број: 21.32-952.1-1-938-4/2009
Датум: 9. 11. 2009

На основу члана 10. став 1. Закона о одржавању премјера и катастра земљишта ("Службени гласник Републике Српске", број 19/96), на захтјев

ОХР
из САРАЈЕВА,
издаје се


ПОСЈЕДОВНИ ЛИСТ - ПРЕПИС
број: 64 / 0

Подаци о посједнику на земљишту			
Матични број	Индикације посједника	Сједиште или пребивалиште и адреса	Дио посједа
000000001126	ДР.СВ.КОР.РЕП.СЕКРЕТ.ЗА У.ПОСЛОВЕ КОРИСНИК ДС	САРАЈЕВО	1/1

Подаци о земљишту									
Блок	Број парцеле	План	Потес	Класа	Површина	Приход	СП	Примједба	
основни	подброј	Скица	Култура		м2		Припис		
	757	2	ВОЋЊАК воћњак	3	1280	4.61	0/ 0		
		3	ВОЋЊАК воћњак	3	2300	8.29	0/ 0		
	1.	1	КУЋА кућа и зграда		170	.00	0/ 0		
					3750	12.90			

Накнада је ослобођена на основу члана 7. Закона о накнадама за коришћење података премјера и катастра некретнина и вршење услуга у области премјера и катастра некретнина ("Службени гласник РС", бр. 19/96).

За Шеф подручне јединице:
Радловић
РАДУЛОВИЋ РАДОВАН

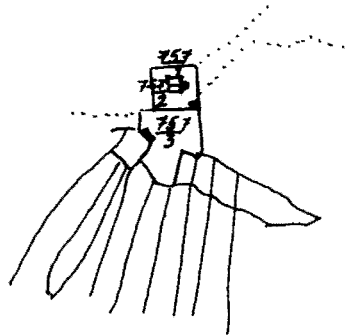


Подручна јединица НЕВЕСУМЕ

КОПИЈА КАТАСТАРСКОГ ПЛАНА

Размјера 1: 6250

A
C



Катастарски подаци:

Број посједовног листа	Број парцеле		Култура и класа	м ²	Посједник
	Нови премјер	Стари премјер			
64		757/1	Љуба и зграда	170	Д.Р. Св. КОР. РЕП. СЕКРЕТ. ЗА
		757/2	Пољопр.-3	1 280	Ј. ПОСЛОВЕ 1/1
		757/3	Пољопр.-3	2 300	САРАЈЕВО

Мјесто и датум: НЕВЕСУМЕ 09. 11. 2009.


Изradio:



Овјерава:

Ц. ТЕРЕТНИ ЛИСТ

Бр.зк. улошка

Редни број	УПИСИ	ИЗНОС	ПРИМЈЕДБА
	Без терета		
	<p>ОСНОВНИ ТРЕДАНЕ</p> <p>ЗАПИСНИК ОД НЕВЕСИНА</p> <p>09.11.09</p> 		

Такса од 10 КМ наплаћена

Земљишнокњижни референт
Милош Кокотовић



ORGAN KOJI VODI JAVNU EVIDENCIJU (naziv, sjedište, kontakt-podaci, ovlašteno službeno lice):

Republička uprava za geodetske i imovinsko-pravne poslove Banja Luka PJ NEVESINJE

Rbr.	PODACI O NEKRETNINAMA (prema posljednjem stanju u katastru)		
1.	NAZIV POLITIČKE OPŠTINE / OPĆINE	NEVESINJE	
2.	NAZIV KATASTARSKE OPŠTINE / OPĆINE	KRUSEVLJANI	
3.	BROJ POSJEDOVNOG LISTA	64	
4.	BROJ KATASTARSKE PARCELE (novi I stari premjer)	NOVI OPERAT	
		STARI OPERAT	757/1,2,3,
5.	OZNAKA PARCELE	VOCNJAK KUCA I ZGRADA	
6.	POVRSINA PARCELE	3750	
7.	PODACI O POSJEDNIKU (I dio posjeda)	REPUBLICKI SEKRETARIJAT ZA UNUTRASNJE POSLOVE	
8.	OSTALE NAPOMENE		

SUD KOJI VODI JAVNU EVIDENCIJU (naziv, sjedište, kontakt-podaci, ovlašteno službeno lice): **OSNOVNI SUD TREBINJE, ODJELJENJE NEVESINJE**

R br .	PODACI O NEKRETNINAMA	31.12.1991.	18.03.2005.	Trenutno stanje
1.	NAZIV POLITIČKE OPŠTINE / OPĆINE	NEVESINJE	NEVESINJE	NEVESINJE
2.	NAZIV KATASTARSKE OPŠTINE / OPĆINE	KRUSEVLJANI	KRUSEVLJANI	KRUSEVLJANI
3.	BROJ ZEMLJIŠNO-KNJIŽNOG ULOŠKA	29	29	29
4.	OZNAKA NEKRETNINA (opis i površina)	KUCISTE SA DVORISTEM I KUCOM, ORANICA 3750m2	KUCISTE SA DVORISTEM I KUCOM, ORANICA 3750m2	KUCISTE SA DVORISTEM I KUCOM, ORANICA 3750m2
5.	BROJ ZEMLJIŠTA (stari i novi broj parcele)	757/1, 757/2, 757/3	757/1, 757/2, 757/3	757/1, 757/2, 757/3
6.	VRSTA / OBLIK IMOVINE / SVOJINE	DRZAVNA SVOJINA	DRZAVNA SVOJINA	DRZAVNA SVOJINA
7.	NOSILAC PRAVA VLASNIŠTVA			
8.	NOSILAC PRAVA RASPOLAGANJA			S.O. NEVESINJE
9.	NOSILAC PRAVA UPRAVLJANJA			
10.	NOSILAC PRAVA KORISTENJA			
11.	NOSILAC NEKOG DRUGOG PRAVA			
12.	TERETI I OGRANICENJA			
13.	OSTALE NAPOMENE			