



Република Српска  
Републичка управа за геодетске  
и имовинско-правне послове  
Бања Лука

**ПОДРУЧНА ЈЕДИНИЦА  
НЕВЕСИЊЕ**

Општина: НЕВЕСИЊЕ  
Катастарски срез: НЕВЕСИЊСКИ СРЕЗ  
Катастарска општина: БОЛИШТА  
Број: 21.32-952.1-1-938-1/2009  
Датум: 9. 11. 2009

На основу члана 10. став 1. Закона о одржавању премјера и катастра земљишта ("Службени гласник Републике Српске", број 19/96), на захтјев

ОХР  
из САРАЈЕВА,

издаје се

**ПОСЈЕДОВНИ ЛИСТ - ПРЕПИС**  
**број: 61 / 1**

Подаци о посједнику земљишта			
Матични број 000000007772	Индикације посједника РЕПУБЛИКА СРПСКА МИНИСТАРСТВО ОДБРАНЕ КОРИСНИК ДС	Сједиште или пребивалиште и адреса БАЊА ЛУКА	Дно посједа 1/1

Подаци о земљишту									
Блок	Број парцеле		План Скица	Потес Култура	Класа	Површина м2	Приход	СП Припис	Примједба
	основни	подброј							
	536	1	10 24	ЛОГОР пашњак	2	140343	69.89	15/ 99 61	
		4	10 24	ЛОГОР шума	3	27285	50.75	15/ 99 61	
	537		10 24	ЛОГОР пашњак	1	19065	13.48	15/ 99 61	
	538		10 24	ЛОГОР ливада	2	1430	6.70	15/ 99 61	
	618	1	10 24	ЛОГОР пашњак	1	9427	6.66	15/ 99 61	
		2	10 24	ЛОГОР шума	3	15433	28.71	15/ 99 61	
	640		10 24	ЛОГОР шума	3	27512	51.17	15/ 99 61	
	1210	1	13 24	ЛОГОР њива	5	4036	7.68	15/ 99 61	
						244531	235.04		


12 03 00

NARUČENIK  
Korisnik katastra

Накнада је ослобођена на основу члана 7. Закона о накнадама за коришћење података премјера и катастра некретнина и вршење услуга у области премјера и катастра некретнина ("Службени гласник РС", бр. 19/96).

Шеф подручне јединице: *С. Радуловић*

РАДУЛОВИЋ РАДОВАН



БРОЈ ПАРЦЕЛЕ	
НОВИ ПРЕМЈЕР К.О. БОЈИШТА	СТАРИ ПРЕМЈЕР К.О. БОЈИШТА
536/1	386/28; 386/33; 386/35; 386/37; 386/58 и 386/74.
536/4	
537	<u>ЗК. УЛОЖАК БР. 21 1/1</u>
538	386/3; 386/6; 386/38;
618/1	386/54; 386/56; 386/57;
618/2	386/59; 386/69; 386/70;
640	386/71; 386/72; 386/75;
1210/1	386/76; 386/78; 386/83; 396/4; 396/5
	<u>ЗК. УЛОЖАК БР. 35 1/1</u>
1670	386/14; 386/49; 386/50;
1669	386/51; 386/52; 386/53; 386/85
	<u>ЗК. УЛОЖАК БР. 36 1/1</u>
	386/12; 386/13; 386/39; 386/40; 386/41; 386/42; 386/43; 386/44; 386/45; 386/46; 386/47; 386/81
	<u>ЗК. УЛОЖАК БР. 107 1/1</u>
	386/79
	<u>ЗК. УЛОЖ. БР. 213 1/1</u>
	386/23
	<u>ЗК. УЛОЖ. БР. 215 1/1</u>
	386/31.
	<u>ЗК. УЛОЖ. БР. 225 1/1</u>
	386/20
	<u>ЗК. УЛОЖ. БР. 227 1/1</u>
	386/1; 386/2; 386/22 386/34; 386/60; 386/61; 386/62; 386/63; 386/64; 386/65; 386/66; 386/67; 386/68; 386/77
	<u>ЗК. УЛОЖАК БР. 31</u> <u>ИДЕАЛНИ ДИО 3/8</u>
	386/21 и 386/30
	<u>ЗК. УЛОЖАК БР. 83</u> <u>ИДЕАЛНИ ДИО 3/14</u>
	386/5; 386/8; 386/17 386/36; 386/48; 386/82 386/86; 386/87; 386/9; 386/10
	<u>ЗК. УЛОЖ. БР. 97</u> <u>ИДЕАЛНИ ДИО 1/6</u>
	386/18 и 386/19
	<u>ЗК. УЛ. БР. 104</u> <u>ИДЕАЛНИ ДИО 11/72</u>
	386/28 и 386/29
	<u>ЗК. УЛ. БР. 140</u> <u>ИДЕАЛНИ ДИО 2/9</u>
	386/11
	<u>ЗК. УЛ. БРОЈ 226</u> <u>ИДЕАЛНИ ДИО 2/5</u>

386/27; 396/4; 396/5;  
396/6; 396/7; 396/8;  
396/9 и 396/10

**ЗК УЛОЖАК БР. 237**  
**ИДЕАЛНИ ДИО 1/4**

386/4  
**ЗК УЛОЖАК БР. 244**  
**ИДЕАЛНИ ДИО 1/2**

386/7 и 386/73

**ЗК УЛОЖ. БР. 245**  
**ИДЕАЛНИ ДИО 4/9**

386/16; 386/24  
386/84; 386/25  
386/15; 386/80

**ВИДЖЕТ УЛОЖ. У**  
**ЗК УЛОЖ. БР. 243; 165**  
**И 76 И ИСКАЗ I**

РЕПУБЛИЧКА УПРАВА ЗА ГЕОДЕТСКЕ  
И ИМОВИНСКО-ПРАВНЕ ПОСЛОВЕ

Подручна јединица *НЕВЕСИНЈЕ*

КОПИЈА КАТ

Разм



Катастарски подаци:

Број посједовног листа	Број парцеле		Култура и класа	м <sup>2</sup>	Посједник
	Нови премјер	Стари премјер			
61	536/1		ПАШЊАК-2	140343	РЕПУБЛИКА СРПСКА
	536/4		ШУМА - 3	87285	МИНИСТАРСТВО ОДБРАНЕ
	537		ПАШЊАК-1	19065	БАЊА ЈУКА 1/1
	538		ЛИВАДА-2	1430	КОРИСНИК ДС
	618/1		ПАШЊАК-1	9427	
	618/2		ШУМА - 3	15433	
	640		ШУМА - 3	27512	
	1210/1		ЊИВА - 5	4036	

Катастарска општина: БОЈИШТА  
Број плана: 10.13

# КАТАСТАРСКОГ ПЛАНА


Мјера 1: 2.500



Мјесто и датум: НЕВЕСИЊЕ 09.11.2009

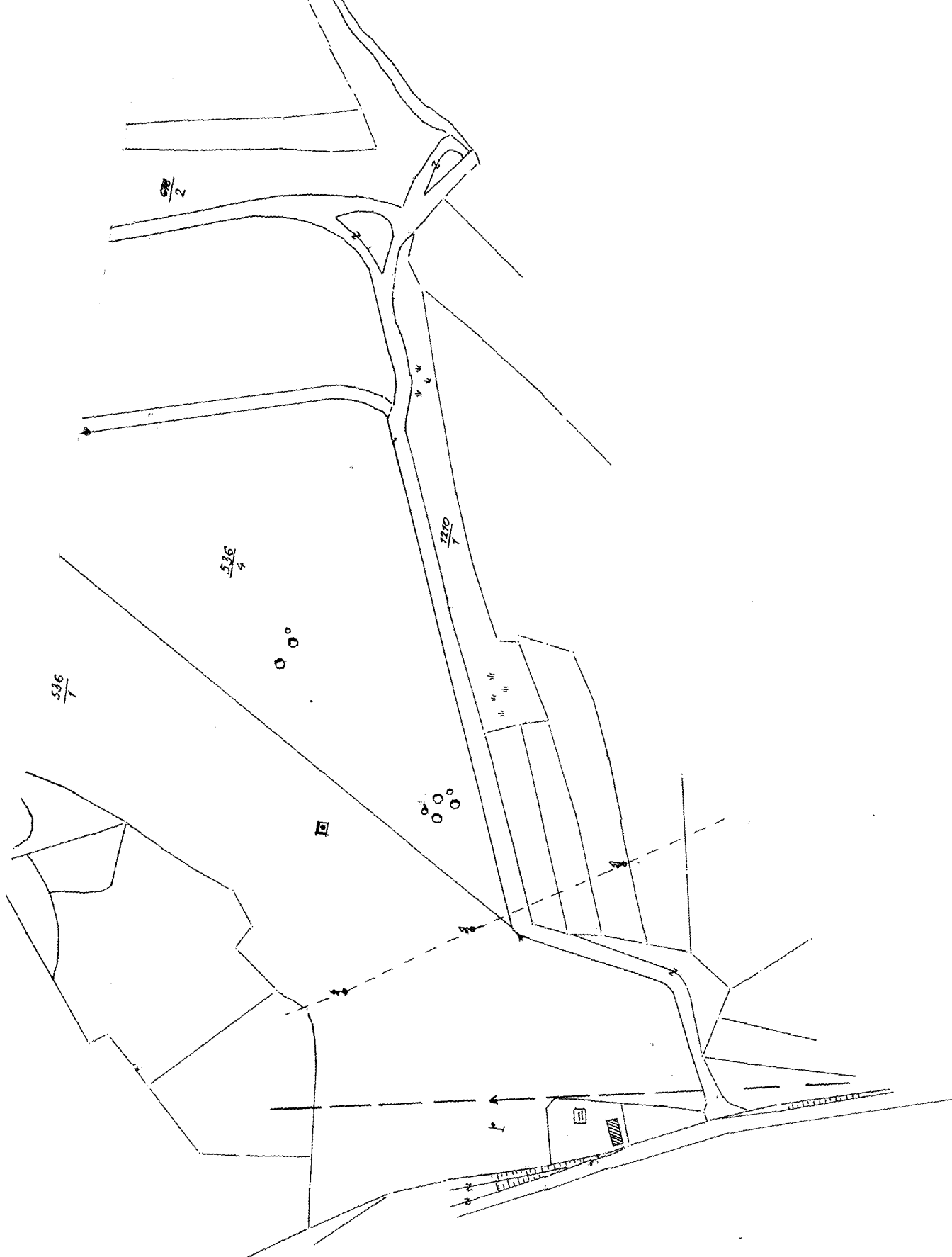
Израдио:

*[Handwritten signature]*



Овјерава:

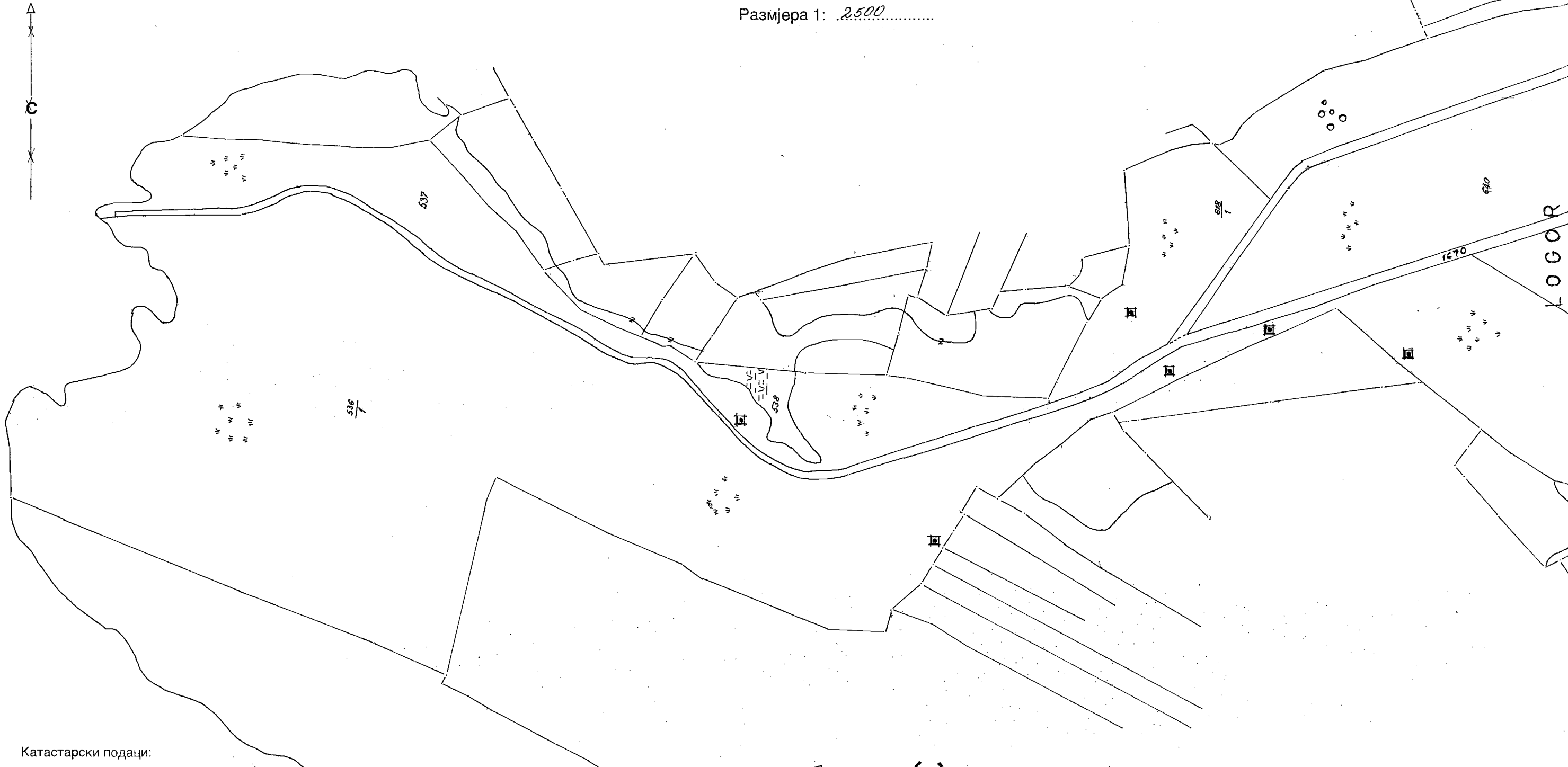
*[Handwritten signature]*



Подручна јединица ...НЕВЕСИЊЕ.....

# КОПИЈА КАТАСТАРСКОГ ПЛАНА

Размјера 1: 2.500.....



Катастарски подаци:

Број посједовног листа	Број парцеле		Култура и класа	м <sup>2</sup>	Посједник
	Нови премјер	Стари премјер			
61	536/1		ПАШЊАК-2	140343	РЕПУБЛИКА СРПСКА
	536/4		ШУМА-3	27285	МИНИСТАРСТВО ОДБРАНЕ
	537		ПАШЊАК-1	19065	БАЊА ЛУКА 1/1
	538		ЛИВАА-2	1430	КОРИСНИК Д.С.
	618/1		ПАШЊАК-1	9427	
	618/2		ШУМА-3	15433	
	640		ШУМА-3	27512	
	1210/1		ЊИВА-5	4036	




Мјесто и датум: НЕВЕСИЊЕ 09.11.2009.....

Израдио:

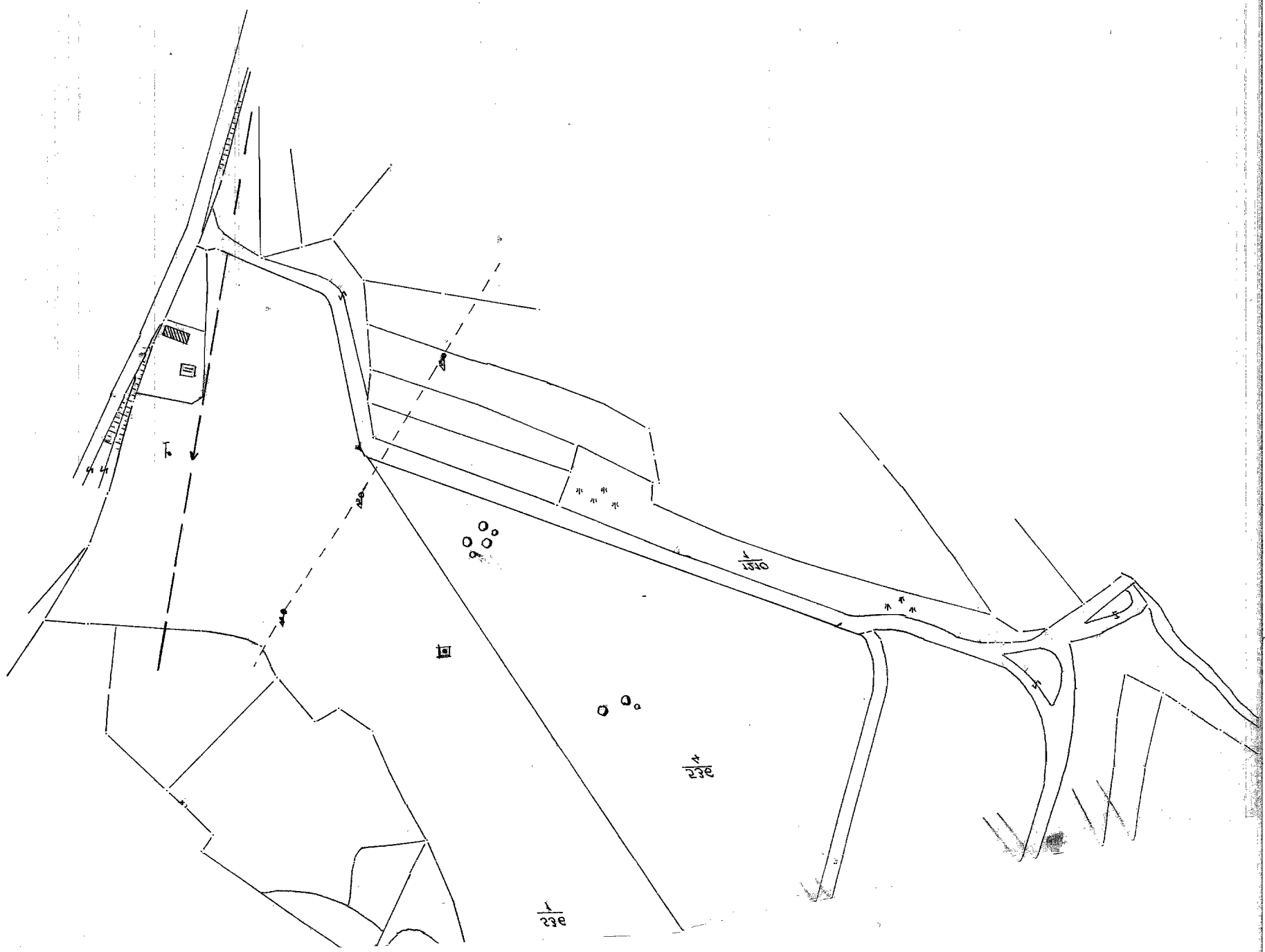
*Eckel*

Овјерава:

*Eckel*







BOSNA I HERCEGOVINA  
 REPUBLIKA SRPSKA  
 OSNOVNI SUD TREBINJE ODJELJENJE NEVESINJE  
 ZEMLJIŠNOKNJIŽNI URED/KANCELARIJA  
 16.11.2009

Politička općina/opština: **NEVESINJE**  
 Katastarska općina/opština: **SP BOJIŠTA**

NAR i RZ BROJ: 118/09  
 ZK uložak: 220

## Zemljišnoknjižni izvadak

### A

#### Popisni list

Rbr	Broj zemljišta (parcele)	OZNAKA NEKRETNINA	Površina			Primjedba
			ha	a	m²	
1.	386/27	GNOJNICA; Oranica --- 96 30	---	96	30	DANA 15.10.2009. GOD, PREUZETO IZ ZK. UL.237, ISTE KO
2.	396/4	KLJENOVAČA; Oranica --- 00 30	---	00	30	DANA 15.10.2009. GOD, PREUZETO IZ ZK. UL.237, ISTE KO
3.	396/5	KLJENOVAČA; Oranica --- 00 20	---	00	20	DANA 15.10.2009. GOD, PREUZETO IZ ZK. UL.237, ISTE KO
4.	396/6	KLJENOVAČA; Oranica --- 17 30	---	17	30	DANA 15.10.2009. GOD, PREUZETO IZ ZK. UL.237, ISTE KO
5.	396/7	KLJENOVAČA; Oranica --- 16 70	---	16	70	DANA 15.10.2009. GOD, PREUZETO IZ ZK. UL.237, ISTE KO
6.	396/8	KLJENOVAČA; Pašnjak --- 01 80	---	01	80	DANA 15.10.2009. GOD, PREUZETO IZ ZK. UL.237, ISTE KO
7.	396/9	KLJENOVAČA; Pašnjak --- 01 70	---	01	70	DANA 15.10.2009. GOD, PREUZETO IZ ZK. UL.237, ISTE KO
8.	396/10	KLJENOVAČA; Pašnjak --- 04 00	---	04	00	DANA 15.10.2009. GOD, PREUZETO IZ ZK. UL.237, ISTE KO

### B

#### Vlasnički list


Rbr	UPISI	Primjedba
1.	Udio: 1/4      Tip: SUVLASNIŠTVO RADOJIČIĆ (NAUM) RADE, Adresa: ; JMB: null PR. 24.6.1955. DN: 188/55 UKNJIŽENO PRAVO VLASNIŠTVA NA NEKRETNINAMA U A LISTU.	DANA 15.10.2009. GOD, PREUZETO IZ ZK. UL.237, ISTE KO

2.	Udio: 1/4      Tip: SUVLASNIŠTVO RADOJIČIĆ (RISTO) BOŠKO, Adresa: ; JMB: null PR. 24.6.1955. DN: 188/55 UKNJIŽENO PRAVO VLASNIŠTVA NA NEKRETNINAMA U A LISTU.	DANA 15.10.2009. GOD, PREUZETO IZ ZK. UL.237 , ISTE KO
4.	Udio: 1/12      Tip: SUVLASNIŠTVO RADOJIČIĆ (MILAN) LUKA, Adresa: ; JMB: null PR. 4.10.1983. DN: 348/83 N.O. OSTAVINSKOG RJEŠENJA O: 5/83, UKNJIŽENO PRAVO VLASNIŠTVA NA NEKRETNINAMA U A LISTU.	DANA 15.10.2009. GOD, PREUZETO IZ ZK. UL.237 , ISTE KO
7.	Udio: 1/6      Tip: SUVLASNIŠTVO RADOJIČIĆ (MILAN) RADOVAN, Adresa: ; JMB: null PR.28.10.2009.G. 095-1-DN-09-000 299 N.O. RJEŠENJA O NASLEĐIVANJU O-61/04 OSNOVNI SUD TREBINJE, ODJELJENJE NEVESINJE , UKNJIŽUJE SE PRAVO VLASNIŠTVA NA NEKRETNINAMA U A LISTU RADOJIČIĆ MIRKA MILANOVA.	PROVEDENO:29.10.20 09.G.
8.	Udio: 1/4      Tip: SUVLASNIŠTVO DRŽAVA, SEKRETARIJAT ZA POSLOVE NARODNE ODBRANE BEOGRAD, Adresa: ; JMB: null PR. 21.9.1957. DN: 433/57 UKNJIŽENO PRAVO VLASNIŠTVA NA NEKRETNINAMA U A LISTU.	DANA 15.10.2009.G. PREUZETO IZ ZK UL. 237, KO. ISTE

## C

### Teretni list

Rbr	U P I S I	Iznos (KM)	Primjedba
	Nema tereta.		



Potpis referenta: \_\_\_\_\_

SUD KOJI VODI JAVNU EVIDENCIJU (naziv, sjedište, kontakt-podaci, ovlašteno službeno lice): **OSNOVNI SUD TREBINJE, ODJELJENJE NEVESINJE**

R br	PODACI O NEKRETNINAMA	31.12.1991.	18.03.2005.	Trenutno stanje
1.	NAZIV POLITIČKE OPŠTINE / OPĆINE	NEVESINJE	NEVESINJE	NEVESINJE
2.	NAZIV KATASTARSKE OPŠTINE / OPĆINE	BOJISTE	BOJISTE	BOJISTE
3.	BROJ ZEMLJIŠNO-KNJIŽNOG ULOŠKA	237	237	220
4.	OZNAKA NEKRETNINA (opis i površina)	GNOJNICA KLJENOVACA, ORANICA 13830m2	GNOJNICA KLJENOVACA, ORANICA 13830m2	GNOJNICA KLJENOVACA, ORANICA 13830m2
5.	BROJ ZEMLJIŠTA (stari i novi broj parcele)	386/27, 396/4... I OSTALE IZ ZK UL. 220	386/27, 396/4... I OSTALE IZ ZK UL. 220	386/27, 396/4... I OSTALE IZ ZK UL. 220
6.	VRSTA / OBLIK IMOVINE / SVOJINE	MJESOVITA SVOJINA	MJESOVITA SVOJINA	MJESOVITA SVOJINA
7.	NOSILAC PRAVA VLASNIŠTVA	DRZAVNI SEKRETARIJAT ZA POSLOVE NARODNE ODBRANE BEOGRAD 1/4	DRZAVNI SEKRETARIJAT ZA POSLOVE NARODNE ODBRANE BEOGRAD 1/4	DRZAVNI SEKRETARIJAT ZA POSLOVE NARODNE ODBRANE BEOGRAD 1/4
8.	NOSILAC PRAVA RASPOLAGANJA			
9.	NOSILAC PRAVA UPRAVLJANJA			
10.	NOSILAC PRAVA KORISTENJA			
11.	NOSILAC NEKOG DRUGOG PRAVA			
12.	TERETI I OGRANICENJA			
13.	OSTALE NAPOMENE			

Politička općina/opština: **NEVESINJE**  
 Katastarska općina/opština: **SP BOJIŠTA**

NAR i RZ BROJ: **119/09**  
 ZK uložak: **229**

## Zemljišnoknjižni izvadak

### A

#### Popisni list

Rbr	Broj zemljišta (parcele)	OZNAKA NEKRETNINA	Površina			Primjedba
			ha	a	m²	
1.	386/16	PROSINA; Livada --- 43 00	---	43	00	DANA 15.10.2009. GOD, PREUZETO IZ ZK. UL.243, ISTE KO
2.	386/24	GNOJNICA; Oranica --- 04 50	---	04	50	DANA 15.10.2009. GOD, PREUZETO IZ ZK. UL.243, ISTE KO
3.	386/84	LIVADA; Livada --- 02 60	---	02	60	DANA 15.10.2009. GOD, PREUZETO IZ ZK. UL.243, ISTE KO

### B

#### Vlasnički list

Rbr	UPISI	Primjedba
1.	Udio: 1/2 Tip: SUVLASNIŠTVO MUSLIBEGOVIĆ (BEGLERBEG) RAGIB, Adresa: ; JMB: null PR. 30.3.1957. DN: 135/57 UKNJIŽENO PRAVO VLASNIŠTVA NA NEKRETNINAMA U A LISTU.	DANA 15.10.2009. GOD, PREUZETO IZ ZK. UL.243, ISTE KO
2.	Udio: 1/2 Tip: SUVLASNIŠTVO DRŽAVA, Adresa: ; JMB: null PR. 24.2.1982. DN: 100/82 UKNJIŽENO PRAVO VLASNIŠTVA NA NEKRETNINAMA U A LISTU.	DANA 15.10.2009. GOD, PREUZETO IZ ZK. UL.243, ISTE KO

### C

#### Teretni list

Rbr	UPISI	Iznos (KM)	Primjedba
	Nema tereta.		



Potpis referenta: \_\_\_\_\_

SUD KOJI VODI JAVNU EVIDENCIJU (naziv, sjedište, kontakt-podaci, ovlašteno službeno lice): **OSNOVNI SUD TREBINJE, ODJELJENJE NEVESINJE**

R br .	PODACI O NEKRETNINAMA	31.12.1991.	18.03.2005.	Trenutno stanje
1.	NAZIV POLITIČKE OPŠTINE / OPĆINE	NEVESINJE	NEVESINJE	NEVESINJE
2.	NAZIV KATASTARSKE OPŠTINE / OPĆINE	BOJISTE	BOJISTE	BOJISTE
3.	BROJ ZEMLJIŠNO-KNJIŽNOG ULOŠKA	243	243	229
4.	OZNAKA NEKRETNINA (opis i površina)	PROSINA, GNOJNICA LIVADA 5010m2	PROSINA, GNOJNICA LIVADA 5010m2	PROSINA, GNOJNICA LIVADA 5010m2
5.	BROJ ZEMLJIŠTA (stari i novi broj parcele)	386/16, 386/24, 386/84	386/16, 386/24, 386/84	386/16, 386/24, 386/84
6.	VRSTA / OBLIK IMOVINE / SVOJINE	MJESOVITA SVOJINA	MJESOVITA SVOJINA	MJESOVITA SVOJINA
7.	NOSILAC PRAVA VLASNIŠTVA	DRZAVA 1/2	DRZAVA 1/2	DRZAVA 1/2
8.	NOSILAC PRAVA RASPOLAGANJA			
9.	NOSILAC PRAVA UPRAVLJANJA			
10.	NOSILAC PRAVA KORISTENJA			
11.	NOSILAC NEKOG DRUGOG PRAVA			
12.	TERETI I OGRANICENJA			
13.	OSTALE NAPOMENE			

Politička općina/opština: NEVESINJE  
Katastarska općina/opština: SP BOJIŠTA

NAR i RZ BROJ: 114/09  
ZK uložak: 230

## Zemljišnoknjižni izvadak

### A

#### Popisni list

Rbr	Broj zemljišta (parcele)	OZNAKA NEKRETNINA	Površina			Primjedba
			ha	a	m <sup>2</sup>	
1.	386/79	DOBRUŠA; Oranica --- 24 52	---	24	52	DANA 15.10.2009. god. PREUZETO IZ ZK.UL. 213 ISTE K.O.

### B


#### Vlasnički list

Rbr	UPISI	Primjedba
1.	Udio: 1/1      Tip:VIDI TEKST UPISA DRŽAVA, Adresa: ; JMB: null PR:03.12.1970.    DN:575/70 UKNJIŽENO JE PRAVO VLASNIŠTVA NA NEKRETNINAMA U AI LISTU.	DANA 15.10.2009. god. PREUZETO IZ ZK.UL. 213 ISTE K.O.

### C

#### Teretni list

Rbr	UPISI	Iznos (KM)	Primjedba
	Nema tereta.		



Potpis referenta: \_\_\_\_\_

SUD KOJI VODI JAVNU EVIDENCIJU (naziv, sjedište, kontakt-podaci, ovlašteno službeno lice): **OSNOVNI SUD TREBINJE, ODJELJENJE NEVESINJE**

<b>R br</b>	<b>PODACI O NEKRETNINAMA</b>	<b>31.12.1991.</b>	<b>18.03.2005.</b>	<b>Trenutno stanje</b>
1.	NAZIV POLITIČKE OPŠTINE / OPĆINE	NEVESINJE	NEVESINJE	NEVESINJE
2.	NAZIV KATASTARSKE OPŠTINE / OPĆINE	BOJISTE	BOJISTE	BOJISTE
3.	BROJ ZEMLJIŠNO-KNJIŽNOG ULOŠKA	213	213	230
4.	OZNAKA NEKRETNINA (opis i površina)	DOBRUSA ORANICA 2452 m2	DOBRUSA ORANICA 2452 m2	DOBRUSA ORANICA 2452 m2
5.	BROJ ZEMLJIŠTA (stari i novi broj parcele)	386/79	386/79	386/79
6.	VRSTA / OBLIK IMOVINE / SVOJINE	DRZAVA	DRZAVA	DRZAVA
7.	NOSILAC PRAVA VLASNIŠTVA	DRZAVA	DRZAVA	DRZAVA
8.	NOSILAC PRAVA RASPOLAGANJA			
9.	NOSILAC PRAVA UPRAVLJANJA			
10.	NOSILAC PRAVA KORISTENJA			
11.	NOSILAC NEKOG DRUGOG PRAVA			
12.	TERETI I OGRANICENJA			
13.	OSTALE NAPOMENE			



Politička općina/opština: **NEVESINJE**  
Katastarska općina/opština: **SP BOJIŠTA**

NAR i RZ BROJ: 120/09  
ZK uložak: 231

## Zemljišnoknjižni izvadak

### A

#### Popisni list

Rbr	Broj zemljišta (parcele)	OZNAKA NEKRETNINA	Površina			Primjedba
			ha	a	m <sup>2</sup>	
1.	386/4	MOLJEVO BRDO; Oranica --- 49 10	---	49	10	DANA 15.10.2009. GOD, PREUZETO IZ ZK. UL.243, ISTE KO

### B


#### Vlasnički list

Rbr	UPISI	Primjedba
1.	Udio: 1/4 Tip:SUVLASNIŠTVO RADOJIČIĆ (MILAN) ĐORĐO, Adresa: ; JMB: null PR. 21.9.1957. DN: 440/57 UKNJIŽENO PRAVO VLASNIŠTVA NA NEKRETNINAMA U A LISTU.	DANA 15.10.2009. GOD, PREUZETO IZ ZK. UL.243, ISTE KO
2.	Udio: 1/4 Tip:SUVLASNIŠTVO RADOJIČIĆ (ud. RISTA) KOSA, Adresa: ; JMB: null PR. 21.9.1957. DN: 440/57 UKNJIŽENO PRAVO VLASNIŠTVA NA NEKRETNINAMA U A LISTU.	DANA 15.10.2009. GOD, PREUZETO IZ ZK. UL.243, ISTE KO
4.	Udio: 1/2 Tip:SUVLASNIŠTVO DRŽAVA, SEKRETARIJAT ZA POSLOVE NARODNE ODBRANE BEOGRAD, Adresa: ; JMB: null PR. 21.9.1957. DN: 440/57 UKNJIŽENO PRAVO VLASNIŠTVA NA NEKRETNINAMA U A LISTU.	DANA 15.10.2009. GOD, PREUZETO IZ ZK. UL.243, ISTE KO

### C

#### Teretni list

Rbr	UPISI	Iznos (KM)	Primjedba
	Nema tereta.		



Potpis referenta: \_\_\_\_\_

SUD KOJI VODI JAVNU EVIDENCIJU (naziv, sjedište, kontakt-podaci, ovlašteno službeno lice): **OSNOVNI SUD TREBINJE, ODJELJENJE NEVESINJE**

R br	PODACI O NEKRETNINAMA	31.12.1991.	18.03.2005.	Trenutno stanje
1.	NAZIV POLITIČKE OPŠTINE / OPĆINE	NEVESINJE	NEVESINJE	NEVESINJE
2.	NAZIV KATASTARSKJE OPŠTINE / OPĆINE	BOJISTE	BOJISTE	BOJISTE
3.	BROJ ZEMLJIŠNO-KNJIŽNOG ULOŠKA	243	243	231
4.	OZNAKA NEKRETNINA (opis i površina)	MOLJEVO BRDO ORANICA 4910 m2	MOLJEVO BRDO ORANICA 4910 m2	MOLJEVO BRDO ORANICA 4910 m2
5.	BROJ ZEMLJIŠTA (stari i novi broj parcele)	386/4	386/4	386/4
6.	VRSTA / OBLIK IMOVINE / SVOJINE	MJESOVITO VLASNIŠTVO	MJESOVITO VLASNIŠTVO	MJESOVITO VLASNIŠTVO
7.	NOSILAC PRAVA VLASNIŠTVA	DRZAVA, SEKRETARIJAT ZA POSLOVE NARODNE ODBRANE BEOGRAD 1/2	DRZAVA, SEKRETARIJAT ZA POSLOVE NARODNE ODBRANE BEOGRAD 1/2	DRZAVA, SEKRETARIJAT ZA POSLOVE NARODNE ODBRANE BEOGRAD 1/2
8.	NOSILAC PRAVA RASPOLAGANJA			
9.	NOSILAC PRAVA UPRAVLJANJA			
10.	NOSILAC PRAVA KORISTENJA			
11.	NOSILAC NEKOG DRUGOG PRAVA			
12.	TERETI I OGRANICENJA			
13.	OSTALE NAPOMENE			

BOSNA I HERCEGOVINA  
REPUBLIKA SRPSKA  
OSNOVNI SUD TREBINJE ODJELJENJE NEVESINJE  
ZEMLJIŠNOKNJIŽNI URED/KANCELARIJA  
16.11.2009

Politička općina/opština: **NEVESINJE**  
Katastarska općina/opština: **SP BOJIŠTA**

NAR i RZ BROJ: 115/09  
ZK uložak: 235

## Zemljišnoknjižni izvadak

### A

#### Popisni list

Rbr	Broj zemljišta (parcele)	OZNAKA NEKRETNINA	Površina			Primjedba
			ha	a	m <sup>2</sup>	
1.	386/23	DOBRUŠA; Oranica --- 56 50	---	56	50	DANA 15.10.2009. god. PREUZETO IZ ZK.UL. 215 ISTE K.O.

### B


#### Vlasnički list

Rbr	UPISI	Primjedba
1.	Udio: 1/1      Tip:VIDI TEKST UPISA DRŽAVA, organ upravljanja DSNO, Adresa: BEOGRAD; JMB: null PR:21.10.1983. DN:370/83 UKNJIŽENO JE PRAVO VLASNIŠTVA NA NEKRETNINAMA U AI LISTU.	DANA 15.10.2009. god. PREUZETO IZ ZK.UL. 215 ISTE K.O.

### C

#### Teretni list

Rbr	UPISI	Iznos (KM)	Primjedba
	Nema tereta.		



Potpis referenta: \_\_\_\_\_

SUD KOJI VODI JAVNU EVIDENCIJU (naziv, sjedište, kontakt-podaci, ovlašteno službeno lice): **OSNOVNI SUD TREBINJE, ODJELJENJE NEVESINJE**

R br	PODACI O NEKRETNINAMA	31.12.1991.	18.03.2005.	Trenutno stanje
1.	NAZIV POLITIČKE OPŠTINE / OPĆINE	NEVESINJE	NEVESINJE	NEVESINJE
2.	NAZIV KATASTARSKE OPŠTINE / OPĆINE	BOJISTE	BOJISTE	BOJISTE
3.	BROJ ZEMLJIŠNO-KNJIŽNOG ULOŠKA	215	215	235
4.	OZNAKA NEKRETNINA (opis i površina)	DOBRUSA ORANICA 5650 m2	DOBRUSA ORANICA 5650 m2	DOBRUSA ORANICA 5650 m2
5.	BROJ ZEMLJIŠTA (stari i novi broj parcele)	386/23	386/23	386/23
6.	VRSTA / OBLIK IMOVINE / SVOJINE	DRZAVA	DRZAVA	DRZAVA
7.	NOSILAC PRAVA VLASNIŠTVA	DRZAVA	DRZAVA	DRZAVA
8.	NOSILAC PRAVA RASPOLAGANJA			
9.	NOSILAC PRAVA UPRAVLJANJA			
10.	NOSILAC PRAVA KORISTENJA			
11.	NOSILAC NEKOG DRUGOG PRAVA			
12.	TERETI I OGRANICENJA			
13.	OSTALE NAPOMENE			

BOSNA I HERCEGOVINA  
REPUBLIKA SRPSKA  
OSNOVNI SUD TREBINJE ODJELJENJE NEVESINJE  
ZEMLJIŠNOKNJIŽNI URED/KANCELARIJA  
16.11.2009

Politička općina/opština: **NEVESINJE**  
Katastarska općina/opština: **SP BOJIŠTA**

NAR I RZ BROJ: 116/09  
ZK uložak: 263

## Zemljišnoknjižni izvadak

### A

#### Popisni list

Rbr	Broj zemljišta (parcele)	OZNAKA NEKRETNINA	Površina			Primjedba
			ha	a	m²	
1.	386/31	GNOJNICA; Oranica 0001 08 70	0001	08	70	DANA 16.10.2009. god. PREUZETO IZ ZK.UL. 225 ISTE K.O.

### B

#### Vlasnički list

Rbr	UPISI	Primjedba
1.	Udio: 1/1 Tip:VIDI TEKST UPISA DRŽAVA, organ upravljanja DSNO, Adresa: BEOGRAD; JMB: null PR:05.12.1970. DN:597/70 UKNJIŽENO JE PRAVO VLASNIŠTVA NA NEKRETNINAMA U AI LISTU.	DANA 16.10.2009. god. PREUZETO IZ ZK.UL. 225 ISTE K.O.

### C

#### Teretni list

Rbr	UPISI	Iznos (KM)	Primjedba
	Nema tereta.		



Potpis referenta: \_\_\_\_\_

SUD KOJI VODI JAVNU EVIDENCIJU (naziv, sjedište, kontakt-podaci, ovlašteno službeno lice): **OSNOVNI SUD TREBINJE, ODJELJENJE NEVESINJE**

R br .	PODACI O NEKRETNINAMA	31.12.1991.	18.03.2005.	Trenutno stanje
1.	NAZIV POLITIČKE OPŠTINE / OPĆINE	NEVESINJE	NEVESINJE	NEVESINJE
2.	NAZIV KATASTARSKE OPŠTINE / OPĆINE	BOJISTE	BOJISTE	BOJISTE
3.	BROJ ZEMLJIŠNO-KNJIŽNOG ULOŠKA	225	225	263
4.	OZNAKA NEKRETNINA (opis i površina)	GNOJNICA ORANICA 10870 m2	GNOJNICA ORANICA 10870 m2	GNOJNICA ORANICA 10870 m2
5.	BROJ ZEMLJIŠTA (stari i novi broj parcele)	386/31	386/31	386/31
6.	VRSTA / OBLIK IMOVINE / SVOJINE	DRZAVA	DRZAVA	DRZAVA
7.	NOSILAC PRAVA VLASNIŠTVA			
8.	NOSILAC PRAVA RASPOLAGANJA			
9.	NOSILAC PRAVA UPRAVLJANJA	DSNO BEOGRAD	DSNO BEOGRAD	DSNO BEOGRAD
10.	NOSILAC PRAVA KORISTENJA			
11.	NOSILAC NEKOG DRUGOG PRAVA			
12.	TERETI I OGRANICENJA			
13.	OSTALE NAPOMENE			

BOSNA I HERCEGOVINA  
REPUBLIKA SRPSKA  
OSNOVNI SUD TREBINJE ODJELJENJE NEVESINJE  
ZEMLJIŠNOKNJIŽNI URED/KANCELARIJA  
16.11.2009

Politička općina/opština: **NEVESINJE**  
Katastarska općina/opština: **SP BOJIŠTA**

NAR I RZ BROJ: 103/09  
ZK uložak: 264

## Zemljišnoknjižni izvadak

### A

#### Popisni list

Rbr	Broj zemljišta (parcele)	OZNAKA NEKRETNINA	Površina			Primjedba
			ha	a	m <sup>2</sup>	
1.	386/11	MOLJEVO BRDO; Livada 0004 50 00	0004	50	00	DANA 16.10.2009. god. PREUZETO IZ ZK.UL. 226 ISTE K.O.

### B

#### Vlasnički list


Rbr	UPISI	Primjedba
1.	Udio: 3/40 Tip: SUVLASNIŠTVO MUSLIBEGOVIĆ (ŠERIBEG) SABIRA, Adresa: ; JMB: null PR:16.01.1949. DN:17/49 UKNJIŽENO JE PRAVO VLASNIŠTVA NA NEKRETNINAMA U AI LISTU.	DANA 16.10.2009. god. PREUZETO IZ ZK.UL. 226 ISTE K.O.
2.	Udio: 3/20 Tip: SUVLASNIŠTVO RADOJIČIĆ (NAUM) RADE, Adresa: ; JMB: null PR:24.06.1955. DN:188/55 N.O. ODLUKE OPŠTINSKE AGRARNE KOMISIJE NEVESINJE ,UKNJIŽENO JE PRAVO SVOJINE NA NEKRETNINAMA U A LISTU RAGIBA I SABIRE MUSLIBEGOVIĆ.	DANA 16.10.2009. god. PREUZETO IZ ZK.UL. 226 ISTE K.O.
3.	Udio: 3/20 Tip: SUVLASNIŠTVO RADOJIČIĆ (RISTO) BOŠKO, Adresa: ; JMB: null PR:24.06.1955. DN:188/55 N.O. ODLUKE OPŠTINSKE AGRARNE KOMISIJE NEVESINJE ,UKNJIŽENO JE PRAVO SVOJINE NA NEKRETNINAMA U A LISTU RAGIBA I SABIRE MUSLIBEGOVIĆ.	DANA 16.10.2009. god. PREUZETO IZ ZK.UL. 226 ISTE K.O.

4.	Udio: 3/20      Tip: SUVLASNIŠTVO RADOJIČIĆ (ĐORĐO) MILAN, Adresa: ; JMB: null PR: 29.12.1960. DN: 605/60 N.O. DOPUNSKOG RJEŠENJA O NASLEĐU SRESKOG SUDA U NEVESINJU O: 90/60 , UKNJIŽENO JE PRAVO SVOJINE NA NEKRETNINAMA U A LISTU RADOJIČIĆ ĐORĐA.	DANA 16.10.2009. god. PREUZETO IZ ZK.UL. 226 ISTE K.O.
5.	Udio: 2/5      Tip: SUVLASNIŠTVO DRŽAVA, Adresa: ; JMB: null PR: 03.12.1970. DN: 574/70 UKNJIŽENO JE PRAVO VLASNIŠTVA NA NEKRETNINAMA U AI LISTU.	DANA 16.10.2009. god. PREUZETO IZ ZK.UL. 226 ISTE K.O.
6.	Udio: 3/40      Tip: SUVLASNIŠTVO DRŽAVA, organ raspolaganja SO-e NEVESINJE, Adresa: ; JMB: null PR: 21.10.1983. DN: 372/83 UKNJIŽENO JE PRAVO VLASNIŠTVA NA NEKRETNINAMA U AI LISTU.	DANA 16.10.2009. god. PREUZETO IZ ZK.UL. 226 ISTE K.O.

## C

### Teretni list

Rbr	UPISI	Iznos (KM)	Primjedba
	Nema tereta.		



Potpis referenta: \_\_\_\_\_



SUD KOJI VODI JAVNU EVIDENCIJU (naziv, sjedište, kontakt-podaci, ovlašteno službeno lice): **OSNOVNI SUD TREBINJE, ODJELJENJE NEVESINJE**

R br	PODACI O NEKRETNINAMA	31.12.1991.	18.03.2005.	Trenutno stanje
1.	NAZIV POLITIČKE OPŠTINE / OPĆINE	NEVESINJE	NEVESINJE	NEVESINJE
2.	NAZIV KATASTARSKÉ OPŠTINE / OPĆINE	BOJISTE	BOJISTE	BOJISTE
3.	BROJ ZEMLJIŠNO-KNJIŽNOG ULOŠKA	226	226	264
4.	OZNAKA NEKRETNINA (opis i površina)	MOLJEVO BRDO LIVADA 45000 m2	MOLJEVO BRDO LIVADA 45000 m2	MOLJEVO BRDO LIVADA 45000 m2
5.	BROJ ZEMLJIŠTA (stari i novi broj parcele)	386/11	386/11	386/11
6.	VRSTA / OBLIK IMOVINE / SVOJINE	MJESOVITA SVOJINA	MJESOVITA SVOJINA	MJESOVITA SVOJINA
7.	NOSILAC PRAVA VLASNIŠTVA	DRZAVA 2/5	DRZAVA 2/5	DRZAVA 2/5
8.	NOSILAC PRAVA RASPOLAGANJA			
9.	NOSILAC PRAVA UPRAVLJANJA	SO-e NEVESINJE 3/40	SO-e NEVESINJE 3/40	SO-e NEVESINJE 3/40
10.	NOSILAC PRAVA KORISTENJA			
11.	NOSILAC NEKOG DRUGOG PRAVA			
12.	TERETI I OGRANICENJA			
13.	OSTALE NAPOMENE			

BOSNA I HERCEGOVINA  
REPUBLIKA SRPSKA  
OSNOVNI SUD TREBINJE ODJELJENJE NEVESINJE  
ZEMLJIŠNOKNJIŽNI URED/KANCELARIJA  
09.11.2009

Politička općina/opština: **NEVESINJE**  
Katastarska općina/opština: **SP BOJIŠTA**

NAR i RZ BROJ: **87/09**  
ZK uložak: **266**

## Zemljišnoknjižni izvadak

### A

#### Popisni list

Rbr	Broj zemljišta (parcele)	OZNAKA NEKRETNINA	Površina			Primjedba
			ha	a	m <sup>2</sup>	
1.	386/20	POKLOPAC; Livada --- 22 00	---	22	00	DANA 16.10.2009. god. PREUZETO IZ ZK.UL. 227 ISTE K.O.

### B


#### Vlasnički list

Rbr	UPISI	Primjedba
1.	Udio: 1/1      Tip:VIDI TEKST UPISA DRŽAVA, organ upravljanja DSNO, Adresa: BEOGRAD; JMB: null PR.05.12.1970. DN:608/70 UKNJIŽENO JE PRAVO VLASNIŠTVA NA NEKRETNINAMA U AI LISTU.	DANA 16.10.2009. god. PREUZETO IZ ZK.UL. 227 ISTE K.O.

### C

#### Teretni list

Rbr	UPISI	Iznos (KM)	Primjedba
	Nema tereta.		



Potpis referenta: \_\_\_\_\_

SUD KOJI VODI JAVNU EVIDENCIJU (naziv, sjedište, kontakt-podaci, ovlašteno službeno lice): **OSNOVNI SUD TREBINJE, ODJELJENJE NEVESINJE**

R br	PODACI O NEKRETNINAMA	31.12.1991.	18.03.2005.	Trenutno stanje
1.	NAZIV POLITIČKE OPŠTINE / OPĆINE	NEVESINJE	NEVESINJE	NEVESINJE
2.	NAZIV KATASTARSKE OPŠTINE / OPĆINE	BOJISTE	BOJISTE	BOJISTE
3.	BROJ ZEMLJIŠNO-KNJIŽNOG ULOŠKA	227	227	266
4.	OZNAKA NEKRETNINA (opis i površina)	POKLOPAC LIVADA 2200 m2	POKLOPAC LIVADA 2200 m2	POKLOPAC LIVADA 2200 m2
5.	BROJ ZEMLJIŠTA (stari i novi broj parcele)	386/20	386/20	386/20
6.	VRSTA / OBLIK IMOVINE / SVOJINE	DRZAVA	DRZAVA	DRZAVA
7.	NOSILAC PRAVA VLASNIŠTVA	DRZAVA	DRZAVA	DRZAVA
8.	NOSILAC PRAVA RASPOLAGANJA			
9.	NOSILAC PRAVA UPRAVLJANJA	DSNO BEOGRAD	DSNO BEOGRAD	DSNO BEOGRAD
10.	NOSILAC PRAVA KORISTENJA			
11.	NOSILAC NEKOG DRUGOG PRAVA			
12.	TERETI I OGRANICENJA			
13.	OSTALE NAPOMENE			

BOSNA I HERCEGOVINA  
 REPUBLIKA SRPSKA  
 OSNOVNI SUD TREBINJE ODJELJENJE NEVESINJE  
 ZEMLJIŠNOKNJIŽNI URED/KANCELARIJA  
 16.11.2009

Politička općina/opština: **NEVESINJE**  
 Katastarska općina/opština: **SP BOJIŠTA**

NAR i RZ BROJ: 112/09  
 ZK uložak: 281

## Zemljišnoknjižni izvadak

### A

#### Popisni list

Rbr	Broj zemljišta (parcele)	OZNAKA NEKRETNINA	Površina			Primjedba
			ha	a	m <sup>2</sup>	
1.	386/28	GNOJNICE; Oranica --- 04 00	---	04	00	DANA 19.10.2009.god, PREUZETO IZ ZK UL. 140, ISTE KO
2.	386/29	GNOJNICE; Oranica --- 09 00	---	09	00	DANA 19.10.2009.god, PREUZETO IZ ZK UL. 140, ISTE KO

### B


#### Vlasnički list

Rbr	UPI SI	Primjedba
1.	Udio: 1/3 Tip:SUVLASNIŠTVO RADOJIČIĆ (ĐURO) LAZO, Adresa: ; JMB: null PR: 09.08.1913. G: 537/13 N.O. UGOVORA O KUPNJI NEVESINJE, UKNJIŽENO JE PRAVO SVOJINE NA NEKRETNINAMA U A LISTU	DANA 19.10.2009.god, PREUZETO IZ ZK UL. 140, ISTE KO
2.	Udio: 2/9 Tip:SUVLASNIŠTVO DRŽAVA,SEKRETARIJAT ZA POSLOVE NARODNE ODBRANE BEOGRAD, Adresa: ; JMB: null PR: 21.10.1983. DN: 373/83 UKNJIŽENO JE PRAVO VLASNIŠTVA NA NEKRETNINAMA U A LISTU	DANA 19.10.2009.god, PREUZETO IZ ZK UL. 140, ISTE KO
3.	Udio: 2/9 Tip:SUVLASNIŠTVO RADOJIČIĆ (RADE) ANĐELKO, Adresa: ; JMB: null PR: 27.12.1997. DN: 58/97 N.O. UGOVORA O POKLONU BR. O: 74/97 NEVESINJE, UKNJIŽENO JE PRAVO SVOJINE NA NEKRETNINAMA U A LISTU RADOJIČIĆ RADA	DANA 19.10.2009.god, PREUZETO IZ ZK UL. 140, ISTE KO
4.	Udio: 2/9 Tip:SUVLASNIŠTVO RADOJIČIĆ (RADE) ĐURO, Adresa: ; JMB: null PR: 27.12.1997. DN: 58/97 N.O. UGOVORA O POKLONU BR. O: 74/97 NEVESINJE, UKNJIŽENO JE PRAVO SVOJINE NA NEKRETNINAMA U A LISTU RADOJIČIĆ RADA	DANA 19.10.2009.god, PREUZETO IZ ZK UL. 140, ISTE KO

### C

# Teretni list

Rbr	U P I S I	Iznos (KM)	Primjedba
	Nema tereta.		



Potpis referenta:

A handwritten signature in black ink, written over a horizontal line. The signature is stylized and appears to be the name of the official.

SUD KOJI VODI JAVNU EVIDENCIJU (naziv, sjedište, kontakt-podaci, ovlašteno službeno lice): **OSNOVNI SUD TREBINJE, ODJELJENJE NEVESINJE**

R br	PODACI O NEKRETNINAMA	31.12.1991.	18.03.2005.	Trenutno stanje
1.	NAZIV POLITIČKE OPŠTINE / OPĆINE	NEVESINJE	NEVESINJE	NEVESINJE
2.	NAZIV KATASTARSKE OPŠTINE / OPĆINE	BOJISTE	BOJISTE	BOJISTE
3.	BROJ ZEMLJIŠNO-KNJIŽNOG ULOŠKA	140	140	281
4.	OZNAKA NEKRETNINA (opis i površina)	GNOJNICE ORANICA 1300 m2	GNOJNICE ORANICA 1300 m2	GNOJNICE ORANICA 1300 m2
5.	BROJ ZEMLJIŠTA (stari i novi broj parcele)	386/28, 386/29	386/28, 386/29	386/28, 386/29
6.	VRSTA / OBLIK IMOVINE / SVOJINE	MJESOVITO VLASNISTVO	MJESOVITO VLASNISTVO	MJESOVITO VLASNISTVO
7.	NOSILAC PRAVA VLASNIŠTVA	DRZAVA, SEKRETARIJAT ZA POSLOVE NARODNE ODBRANE BEOGRAD 2/9	DRZAVA, SEKRETARIJAT ZA POSLOVE NARODNE ODBRANE BEOGRAD 2/9	DRZAVA, SEKRETARIJAT ZA POSLOVE NARODNE ODBRANE BEOGRAD 2/9
8.	NOSILAC PRAVA RASPOLAGANJA			
9.	NOSILAC PRAVA UPRAVLJANJA			
10.	NOSILAC PRAVA KORISTENJA			
11.	NOSILAC NEKOG DRUGOG PRAVA			
12.	TERETI I OGRANICENJA			
13.	OSTALE NAPOMENE			

Politička općina/opština: **NEVESINJE**  
 Katastarska općina/opština: **SP BOJIŠTA**

NAR i RZ BROJ: 109/09  
 ZK uložak: 289

## Zemljišnoknjižni izvadak

### A

#### Popisni list

Rbr	Broj zemljišta (parcele)	OZNAKA NEKRETNINA	Površina			Primjedba
			ha	a	m²	
1.	386/5	MOLJEVO BRDO; Oranica --- 04 20	---	04	20	DANA 20.10.2009. god. PREUZETO IZ ZK.UL. 97 ISTE K.O.
2.	386/8	STUPINA; Oranica --- 02 20	---	02	20	DANA 20.10.2009. god. PREUZETO IZ ZK.UL. 97 ISTE K.O.
3.	386/17	PROSINA; Livada --- 43 40	---	43	40	DANA 20.10.2009. god. PREUZETO IZ ZK.UL. 97 ISTE K.O.
4.	386/36	ORANICA; Oranica --- 01 59	---	01	59	DANA 20.10.2009. god. PREUZETO IZ ZK.UL. 97 ISTE K.O.
5.	386/48	ORANICA; Oranica --- 01 27	---	01	27	DANA 20.10.2009. god. PREUZETO IZ ZK.UL. 97 ISTE K.O.
6.	386/82	LIVADA; Livada --- 00 56	---	00	56	DANA 20.10.2009. god. PREUZETO IZ ZK.UL. 97 ISTE K.O.
7.	386/86	ORANICA; Oranica --- 00 56	---	00	56	DANA 20.10.2009. god. PREUZETO IZ ZK.UL. 97 ISTE K.O.
8.	386/87	ORANICA; Oranica --- 00 48	---	00	48	DANA 20.10.2009. god. PREUZETO IZ ZK.UL. 97 ISTE K.O.
9.	386/9	MOLJEVO BRDO; Oranica --- 34 16	---	34	16	DANA 20.10.2009. god. PREUZETO IZ ZK.UL. 97 ISTE K.O.
10.	386/10	MOLJEVO BRDO; Oranica --- 02 00	---	02	00	DANA 20.10.2009. god. PREUZETO IZ ZK.UL. 97 ISTE K.O.

### B

#### Vlasnički list

Rbr	UPISI	Primjedba
-----	-------	-----------

1.	Udio: 1/6      Tip:VIDI TEKST UPISA DRŽAVA, organ upravljanja DSNO, Adresa: BEOGRAD; JMB: null PR:03.12.1970. DN:591/70 UKNJIŽENO JE PRAVO VLASNIŠTVA NA NEKRETNINAMA U AI LISTU.	DANA 20.10.2009. god. PREUZETO IZ ZK.UL. 97 ISTE K.O.
2.	Udio: 5/12      Tip:VIDI TEKST UPISA RADOJIČIĆ (RADE) ANĐELKO, Adresa: ; JMB: null PR: 27.12.1997. DN: 58/97 N.O. UGOVORA O POKLONU BR. O: 74/97 NEVESINJE, UKNJIŽENO JE PRAVO SVOJINE NA NEKRETNINAMA U A LISTU RADOJIČIĆ RADA.	DANA 20.10.2009. god. PREUZETO IZ ZK.UL. 97 ISTE K.O.
3.	Udio: 5/12      Tip:VIDI TEKST UPISA RADOJIČIĆ (RADE) ĐURO, Adresa: ; JMB: null PR: 27.12.1997. DN: 58/97 N.O. UGOVORA O POKLONU BR. O: 74/97 NEVESINJE, UKNJIŽENO JE PRAVO SVOJINE NA NEKRETNINAMA U A LISTU RADOJIČIĆ RADA	DANA 20.10.2009. god. PREUZETO IZ ZK.UL. 97 ISTE K.O.

## C

### Teretni list

Rbr	U P I S I	Iznos (KM)	Primjedba
	Nema tereta.		



Potpis referenta: \_\_\_\_\_



SUD KOJI VODI JAVNU EVIDENCIJU (naziv, sjedište, kontakt-podaci, ovlašteno službeno lice): **OSNOVNI SUD TREBINJE, ODJELJENJE NEVESINJE**

R br	PODACI O NEKRETNINAMA	31.12.1991.	18.03.2005.	Trenutno stanje
1.	NAZIV POLITIČKE OPŠTINE / OPĆINE	NEVESINJE	NEVESINJE	NEVESINJE
2.	NAZIV KATASTARSKE OPŠTINE / OPĆINE	BOJISTE	BOJISTE	BOJISTE
3.	BROJ ZEMLJIŠNO-KNJIŽNOG ULOŠKA	97	97	289
4.	OZNAKA NEKRETNINA (opis i površina)	MOLJEVO BRDO, STUPINA, PROSINA, ORANICA 9042 m2	MOLJEVO BRDO, STUPINA, PROSINA, ORANICA 9042 m2	MOLJEVO BRDO, STUPINA, PROSINA, ORANICA 9042 m2
5.	BROJ ZEMLJIŠTA (stari i novi broj parcele)	386/5, 386/8... I OSTALE IZ ZK UL. 289	386/5, 386/8... I OSTALE IZ ZK UL. 289	386/5, 386/8... I OSTALE IZ ZK UL. 289
6.	VRSTA / OBLIK IMOVINE / SVOJINE	MJESOVITO VLASNISTVO	MJESOVITO VLASNISTVO	MJESOVITO VLASNISTVO
7.	NOSILAC PRAVA VLASNIŠTVA	DRZAVA 1/6	DRZAVA 1/6	DRZAVA 1/6
8.	NOSILAC PRAVA RASPOLAGANJA			
9.	NOSILAC PRAVA UPRAVLJANJA	DSNO BEOGRAD 1/6	DSNO BEOGRAD 1/6	DSNO BEOGRAD 1/6
10.	NOSILAC PRAVA KORISTENJA			
11.	NOSILAC NEKOG DRUGOG PRAVA			
12.	TERETI I OGRANICENJA			
13.	OSTALE NAPOMENE			

BOSNA I HERCEGOVINA  
 REPUBLIKA SRPSKA  
 OSNOVNI SUD TREBINJE ODJELJENJE NEVESINJE  
 ZEMLJIŠNOKNJIŽNI URED/KANCELARIJA  
 16.11.2009

Politička općina/opština: **NEVESINJE**  
 Katastarska općina/opština: **SP BOJIŠTA**

NAR i RZ BROJ: 110/09  
 ZK uložak: 293

## Zemljišnoknjižni izvadak

### A

#### Popisni list

Rbr	Broj zemljišta (parcele)	OZNAKA NEKRETNINA	Površina			Primjedba
			ha	a	m²	
1.	29/12	PAŠIĆA DOL; Oranica --- 31 50	---	31	50	DANA 20.10.2009. god. PREUZETO IZ ZK.UL. 104 ISTE K.O.
2.	386/18	POKLOPAC; Livada --- 02 20	---	02	20	DANA 20.10.2009. god. PREUZETO IZ ZK.UL. 104 ISTE K.O.
3.	386/19	POKLOPAC; Livada --- 06 00	---	06	00	DANA 20.10.2009. god. PREUZETO IZ ZK.UL. 104 ISTE K.O.

### B

#### Vlasnički list


Rbr	UPISI	Primjedba
1.	Udio: 11/72      Tip: SUVLASNIŠTVO DRŽAVA, organ upravljanja DSNO, Adresa: BEOGRAD; JMB: null PR: 03.12.1970. DN: 592/70 UKNJIŽENO JE PRAVO VLASNIŠTVA NA NEKRETNINAMA U AI LISTU.	DANA 20.10.2009. god. PREUZETO IZ ZK.UL. 104 ISTE K.O.
2.	Udio: 11/144      Tip: SUVLASNIŠTVO RADOJIČIĆ (MILAN) LUKA, Adresa: ; JMB: null PR: 04.10.1983. DN: 348/83 N.O. OSTAVINSKOG RJEŠENJA O: 5/83 NEVESINJE, UKNJIŽENO JE PRAVO SVOJINE NA NEKRETNINAMA U AI LISTU RADOJIČIĆ MILANA.	DANA 20.10.2009. god. PREUZETO IZ ZK.UL. 104 ISTE K.O.
5.	Udio: 7/36      Tip: SUVLASNIŠTVO RADOJIČIĆ (RADE) ANĐELKO, Adresa: ; JMB: null PR: 27.12.1997. DN: 58/97 N.O. UGOVORA O POKLONU OV: 74/97 NEVESINJE, UKNJIŽENO JE PRAVO SVOJINE NA NEKRETNINAMA U A LISTU RADOJIČIĆ RADA.	DANA 20.10.2009. god. PREUZETO IZ ZK.UL. 104 ISTE K.O.

6.	Udio: 7/36 Tip: SUVLASNIŠTVO RADOJIČIĆ (RADE) ĐURO, Adresa: ; JMB: null PR: 27.12.1997. DN: 58/97 N.O. UGOVORA O POKLONU OV: 74/97 NEVESINJE, UKNJIŽENO JE PRAVO SVOJINE NA NEKRETNINAMA U A LISTU RADOJIČIĆ RADA.	DANA 20.10.2009. god. PREUZETO IZ ZK.UL. 104 ISTE K.O.
7.	Udio: 11/144 Tip: SUVLASNIŠTVO RADOJIČIĆ rođ. ČOVILO (ud. BOŠKA) DANICA, Adresa: ; JMB: null PR: 21.05.2008. 095-1-DN-08-000 154 N.O. RJEŠENJA O NASLEĐIVANJU O: 17/94 OSNOVNI SUD TREBINJE ODJELJENJE NEVESINJE , UKNJIŽENO JE PRAVO SVOJINE NA NEKRETNINAMA U A LISTU RADOJIČIĆ BOŠKA.	DANA 20.10.2009. god. PREUZETO IZ ZK.UL. 104 ISTE K.O.
8.	Udio: 11/144 Tip: SUVLASNIŠTVO ĐOGOVIĆ rođ. RADOJIČIĆ (BOŠKO) NEDA, Adresa: ; JMB: null PR: 21.05.2008. 095-1-DN-08-000 154 N.O. RJEŠENJA O NASLEĐIVANJU O: 17/94 OSNOVNI SUD TREBINJE ODJELJENJE NEVESINJE , UKNJIŽENO JE PRAVO SVOJINE NA NEKRETNINAMA U A LISTU RADOJIČIĆ BOŠKA.	DANA 20.10.2009. god. PREUZETO IZ ZK.UL. 104 ISTE K.O.
9.	Udio: 11/144 Tip: SUVLASNIŠTVO SAVIĆ rođ. RADOJIČIĆ (BOŠKO) GORDANA, Adresa: ; JMB: null PR: 21.05.2008. 095-1-DN-08-000 154 N.O. RJEŠENJA O NASLEĐIVANJU O: 17/94 OSNOVNI SUD TREBINJE ODJELJENJE NEVESINJE , UKNJIŽENO JE PRAVO SVOJINE NA NEKRETNINAMA U A LISTU RADOJIČIĆ BOŠKA.	DANA 20.10.2009. god. PREUZETO IZ ZK.UL. 104 ISTE K.O.
10.	Udio: 11/72 Tip: SUVLASNIŠTVO RADOJIČIĆ (MILAN) RADOVAN, Adresa: ; JMB: null PR: 28.10.2009.G. 095-1-DN-09-000 299 N.O. RJEŠENJA O NASLEĐIVANJU O-61/04 OSNOVNI SUD TREBINJE, ODJELJENJE NEVESINJE , UKNJIŽUJE SE PRAVO VLASNIŠTVA NA NEKRETNINAMA U A LISTU RADOJIČIĆ MIRKA MILANOVA.	PROVEDENO: 29.10.20 09.G.

## C

### Teretni list

Rbr	UPISI	Iznos (KM)	Primjedba
	Nema tereta.		



Potpis referenta: \_\_\_\_\_

SUD KOJI VODI JAVNU EVIDENCIJU (naziv, sjedište, kontakt-podaci, ovlašteno službeno lice): **OSNOVNI SUD TREBINJE, ODJELJENJE NEVESINJE**

R br .	PODACI O NEKRETNINAMA	31.12.1991.	18.03.2005.	Trenutno stanje
1.	NAZIV POLITIČKE OPŠTINE / OPĆINE	NEVESINJE	NEVESINJE	NEVESINJE
2.	NAZIV KATASTARSKE OPŠTINE / OPĆINE	BOJISTE	BOJISTE	BOJISTE
3.	BROJ ZEMLJIŠNO-KNJIŽNOG ULOŠKA	104	104	293
4.	OZNAKA NEKRETNINA (opis i površina)	PASICA DO, POKLOPAC, ORANICA, LIVADA 3970 m2	PASICA DO, POKLOPAC, ORANICA, LIVADA 3970 m2	PASICA DO, POKLOPAC, ORANICA, LIVADA 3970 m2
5.	BROJ ZEMLJIŠTA (stari i novi broj parcele)	29/12, 386/18, 386/19	29/12, 386/18, 386/19	29/12, 386/18, 386/19
6.	VRSTA / OBLIK IMOVINE / SVOJINE	MJESOVITO VLASNISTVO	MJESOVITO VLASNISTVO	MJESOVITO VLASNISTVO
7.	NOSILAC PRAVA VLASNIŠTVA	DRZAVA 11/72	DRZAVA 11/72	DRZAVA 11/72
8.	NOSILAC PRAVA RASPOLAGANJA			
9.	NOSILAC PRAVA UPRAVLJANJA	DSNO BEOGRAD 11/72	DSNO BEOGRAD 11/72	DSNO BEOGRAD 11/72
10.	NOSILAC PRAVA KORISTENJA			
11.	NOSILAC NEKOG DRUGOG PRAVA			
12.	TERETI I OGRANICENJA			
13.	OSTALE NAPOMENE			

Politička općina/opština: **NEVESINJE**  
 Katastarska općina/opština: **SP BOJIŠTA**

NAR i RZ BROJ: **104/09**  
 ZK uložak: **446**

## Zemljišnoknjižni izvadak

### A

#### Popisni list

Rbr	Broj zemljišta (parcele)	OZNAKA NEKRETNINA	Površina			Primjedba
			ha	a	m <sup>2</sup>	
1.	386/1	MILJEVO BRDO; Livada 0001 97 30	0001	97	30	DANA 27.10.2009.god, PREUZETO IZ ZK UL. 31, ISTE KO
2.	386/2	MOLJEVO BRDO; Livada --- 13 00	---	13	00	DANA 27.10.2009.god, PREUZETO IZ ZK UL. 31, ISTE KO
3.	386/22	GNOJNICA; Oranica 0004 28 00	0004	28	00	DANA 27.10.2009.god, PREUZETO IZ ZK UL. 31, ISTE KO
4.	386/34	ORANICA; Oranica --- 01 94	---	01	94	DANA 27.10.2009.god, PREUZETO IZ ZK UL. 31, ISTE KO
5.	386/60	LIVADA; Livada --- 01 26	---	01	26	DANA 27.10.2009.god, PREUZETO IZ ZK UL. 31, ISTE KO
6.	386/61	LIVADA; Livada --- 01 77	---	01	77	DANA 27.10.2009.god, PREUZETO IZ ZK UL. 31, ISTE KO
7.	386/62	LIVADA; Livada --- 01 77	---	01	77	DANA 27.10.2009.god, PREUZETO IZ ZK UL. 31, ISTE KO
8.	386/63	LIVADA; Livada --- 01 77	---	01	77	DANA 27.10.2009.god, PREUZETO IZ ZK UL. 31, ISTE KO
9.	386/64	LIVADA; Livada --- 00 20	---	00	20	DANA 27.10.2009.god, PREUZETO IZ ZK UL. 31, ISTE KO
10.	386/65	LIVADA; Livada --- 01 80	---	01	80	DANA 27.10.2009.god, PREUZETO IZ ZK UL. 31, ISTE KO
11.	386/66	LIVADA; Livada --- 00 20	---	00	20	DANA 27.10.2009.god, PREUZETO IZ ZK UL. 31, ISTE KO
12.	386/67	LIVADA; Livada --- 02 84	---	02	84	DANA 27.10.2009.god, PREUZETO IZ ZK UL. 31, ISTE KO
13.	386/68	LIVADA; Livada --- 04 57	---	04	57	DANA 27.10.2009.god, PREUZETO IZ ZK UL. 31, ISTE KO
14.	386/77	ORANICA;	---	04	02	DANA 27.10.2009.god, PREUZETO IZ ZK UL.

## B


### Vlasnički list

Rbr	UPISI	Primjedba
1.	Udio: 3/8      Tip: SUVLASNIŠTVO DRŽAVA, SEKRETARIJAT ZA POSLOVE NARODNE ODBRANE BEOGRAD, Adresa: ; JMB: null PR: 21.09.1957. DN: 433/57 N.O. ODLUKE SRESKE AGRARNE KOMISIJE BR: 5418/57 NEVESINJE, UKNJIŽENO JE PRAVO VLASNIŠTVA NA NEKRETNINAMA U A LISTU	DANA 27.10.2009.god, PREUZETO IZ ZK UL. 31, ISTE KO
2.	Udio: 5/16      Tip: SUVLASNIŠTVO RADOJIČIĆ (RADE) ANĐELKO, Adresa: ; JMB: null PR: 27.12.1997. DN: 58/97 N.O. UGOVORA O POKLONU OV: 74/97 NEVESINJE, UKNJIŽENO JE PRAVO SVOJINE NA NEKRETNINAMA U A LISTU RADOJIČIĆ RADA	DANA 27.10.2009.god, PREUZETO IZ ZK UL. 31, ISTE KO
3.	Udio: 5/16      Tip: SUVLASNIŠTVO RADOJIČIĆ (RADE) ĐURO, Adresa: ; JMB: null PR: 27.12.1997. DN: 58/97 N.O. UGOVORA O POKLONU OV: 74/97 NEVESINJE, UKNJIŽENO JE PRAVO SVOJINE NA NEKRETNINAMA U A LISTU RADOJIČIĆ RADA	DANA 27.10.2009.god, PREUZETO IZ ZK UL. 31, ISTE KO

## C

### Teretni list

Rbr	UPISI	Iznos (KM)	Primjedba
	Nema tereta.		



Potpis referenta: \_\_\_\_\_

SUD KOJI VODI JAVNU EVIDENCIJU (naziv, sjedište, kontakt-podaci, ovlašteno službeno lice): **OSNOVNI SUD TREBINJE, ODJELJENJE NEVESINJE**

R br .	PODACI O NEKRETNINAMA	31.12.1991.	18.03.2005.	Trenutno stanje
1.	NAZIV POLITIČKE OPŠTINE / OPĆINE	NEVESINJE	NEVESINJE	NEVESINJE
2.	NAZIV KATASTARSKJE OPŠTINE / OPĆINE	BOJISTE	BOJISTE	BOJISTE
3.	BROJ ZEMLJIŠNO-KNJIŽNOG ULOŠKA	31	31	446
4.	OZNAKA NEKRETNINA (opis i površina)	MOLJEVO BRDO , LIVADA 64874 m2	MOLJEVO BRDO , LIVADA 64874 m2	MOLJEVO BRDO , LIVADA 64874 m2
5.	BROJ ZEMLJIŠTA (stari i novi broj parcele)	386/1, 386/2... I OSTALE IZ ZK. UL. 446	386/1, 386/2... I OSTALE IZ ZK. UL. 446	386/1, 386/2... I OSTALE IZ ZK. UL. 446
6.	VRSTA / OBLIK IMOVINE / SVOJINE	MJESOVITO VLASNISTVO	MJESOVITO VLASNISTVO	MJESOVITO VLASNISTVO
7.	NOSILAC PRAVA VLASNIŠTVA	DRZAVA 3/8	DRZAVA 3/8	DRZAVA 3/8
8.	NOSILAC PRAVA RASPOLAGANJA			
9.	NOSILAC PRAVA UPRAVLJANJA	DSNO BEOGRAD 3/8	DSNO BEOGRAD 3/8	DSNO BEOGRAD 3/8
10.	NOSILAC PRAVA KORISTENJA			
11.	NOSILAC NEKOG DRUGOG PRAVA			
12.	TERETI I OGRANICENJA			
13.	OSTALE NAPOMENE			

Politička općina/opština: **NEVESINJE**  
 Katastarska općina/opština: **SP BOJIŠTA**

NAR i RZ BROJ: **111/09**  
 ZK uložak: **312**

## Zemljišnoknjižni izvadak

### A

#### Popisni list

Rbr	Broj zemljišta (parcele)	OZNAKA NEKRETNINA	Površina			Primjedba
			ha	a	m²	
1.	386/12	ČAKARUŠA; Livada --- 21 50	---	21	50	DANA 20.10.2009. god. PREUZETO IZ ZK.UL. 107 ISTE K.O.
2.	386/13	ČAKARUŠA; Livada 0001 21 40	0001	21	40	DANA 20.10.2009. god. PREUZETO IZ ZK.UL. 107 ISTE K.O.
3.	386/39	LIVADA; Livada --- 01 26	---	01	26	DANA 20.10.2009. god. PREUZETO IZ ZK.UL. 107 ISTE K.O.
4.	386/40	LIVADA; Livada --- 00 60	---	00	60	DANA 20.10.2009. god. PREUZETO IZ ZK.UL. 107 ISTE K.O.
5.	386/41	LIVADA; Livada --- 01 08	---	01	08	DANA 20.10.2009. god. PREUZETO IZ ZK.UL. 107 ISTE K.O.
6.	386/42	LIVADA; Livada --- 01 27	---	01	27	DANA 20.10.2009. god. PREUZETO IZ ZK.UL. 107 ISTE K.O.
7.	386/43	LIVADA; Livada --- 01 27	---	01	27	DANA 20.10.2009. god. PREUZETO IZ ZK.UL. 107 ISTE K.O.
8.	386/44	LIVADA; Livada --- 01 27	---	01	27	DANA 20.10.2009. god. PREUZETO IZ ZK.UL. 107 ISTE K.O.
9.	386/45	LIVADA; Livada --- 01 27	---	01	27	DANA 20.10.2009. god. PREUZETO IZ ZK.UL. 107 ISTE K.O.
10.	386/46	LIVADA; Livada --- 01 27	---	01	27	DANA 20.10.2009. god. PREUZETO IZ ZK.UL. 107 ISTE K.O.
11.	386/47	LIVADA; Livada --- 01 27	---	01	27	DANA 20.10.2009. god. PREUZETO IZ ZK.UL. 107 ISTE K.O.
12.	386/81	LIVADA; Livada --- 00 20	---	00	20	DANA 20.10.2009. god. PREUZETO IZ ZK.UL. 107 ISTE K.O.

### B

#### Vlasnički list




Rbr	U P I S I	Primjedba
1.	Udio: 1/1      Tip:VIDI TEKST UPISA DRŽAVA, organ upravljanja DSNO, Adresa: BEOGRAD; JMB: null PR:03.12.1970. DN:593/70 UKNJIŽENO JE PRAVO VLASNIŠTVA NA NEKRETNINAMA U AI LISTU.	DANA 20.10.2009. god. PREUZETO IZ ZK.UL. 107 ISTE K.O.

## C

### Teretni list

Rbr	U P I S I	Iznos (KM)	Primjedba
	Nema tereta.		



Potpis referenta: \_\_\_\_\_

*[Handwritten signature]*

SUD KOJI VODI JAVNU EVIDENCIJU (naziv, sjedište, kontakt-podaci, ovlašteno službeno lice): **OSNOVNI SUD TREBINJE, ODJELJENJE NEVESINJE**

R br	PODACI O NEKRETNINAMA	31.12.1991.	18.03.2005.	Trenutno stanje
1.	NAZIV POLITIČKE OPŠTINE / OPĆINE	NEVESINJE	NEVESINJE	NEVESINJE
2.	NAZIV KATASTARSKÉ OPŠTINE / OPĆINE	BOJISTE	BOJISTE	BOJISTE
3.	BROJ ZEMLJIŠNO-KNJIŽNOG ULOŠKA	107	107	312
4.	OZNAKA NEKRETNINA (opis i površina)	CAKARUSA LIVADA 15366 m2	CAKARUSA LIVADA 15366 m2	CAKARUSA LIVADA 15366 m2
5.	BROJ ZEMLJIŠTA (stari i novi broj parcele)	386/12, 386/13... I OSTALE IZ ZK. UL. 312	386/12, 386/13... I OSTALE IZ ZK. UL. 312	386/12, 386/13... I OSTALE IZ ZK. UL. 312
6.	VRSTA / OBLIK IMOVINE / SVOJINE	DRZAVA	DRZAVA	DRZAVA
7.	NOSILAC PRAVA VLASNIŠTVA	DRZAVA	DRZAVA	DRZAVA
8.	NOSILAC PRAVA RASPOLAGANJA			
9.	NOSILAC PRAVA UPRAVLJANJA	DSNO BEOGRAD	DSNO BEOGRAD	DSNO BEOGRAD
10.	NOSILAC PRAVA KORISTENJA			
11.	NOSILAC NEKOG DRUGOG PRAVA			
12.	TERETI I OGRANICENJA			
13.	OSTALE NAPOMENE			

BOSNA I HERCEGOVINA  
 REPUBLIKA SRPSKA  
 OSNOVNI SUD TREBINJE ODJELJENJE NEVESINJE  
 ZEMLJIŠNOKNJIŽNI URED/KANCELARIJA  
 16.11.2009

Politička općina/opština: **NEVESINJE**  
 Katastarska općina/opština: **SP BOJIŠTA**

NAR I RZ BROJ: 107/09  
 ZK uložak: 438

## Zemljišnoknjižni izvadak

### A

#### Popisni list

Rbr	Broj zemljišta (parcele)	OZNAKA NEKRETNINA	Površina			Primjedba
			ha	a	m²	
1.	386/14	TRNAK; - 0002 21 40	0002	21	40	DANA 23.10.2009.god, PREUZETO IZ ZK UL. 36, ISTE KO
2.	386/49	LIVADA; Livada --- 01 27	---	01	27	DANA 23.10.2009.god, PREUZETO IZ ZK UL. 36, ISTE KO
3.	386/50	LIVADA; Livada --- 01 58	---	01	58	DANA 23.10.2009.god, PREUZETO IZ ZK UL. 36, ISTE KO
4.	386/51	LIVADA; Livada --- 01 27	---	01	27	DANA 23.10.2009.god, PREUZETO IZ ZK UL. 36, ISTE KO
5.	386/52	LIVADA; Livada --- 01 67	---	01	67	DANA 23.10.2009.god, PREUZETO IZ ZK UL. 36, ISTE KO
6.	386/53	LIVADA; Livada --- 02 00	---	02	00	DANA 23.10.2009.god, PREUZETO IZ ZK UL. 36, ISTE KO
7.	386/85	LIVADA; Livada --- 00 75	---	00	75	DANA 23.10.2009.god, PREUZETO IZ ZK UL. 36, ISTE KO

### B

#### Vlasnički list

Rbr	UPISI	Primjedba
1.	Udio: 1/1 Tip:VIDI TEKST UPISA DRŽAVA, Adresa: ; JMB: null PR: 03.12.1970. DN: 573/70 UKNJIŽENO JE PRAVO VLASNIŠTVA NA NEKRETNINAMA U A LISTU	DANA 23.10.2009.god, PREUZETO IZ ZK UL. 36, ISTE KO

### C

#### Teretni list

Rbr	UPISI	Iznos (KM)	Primjedba
	Nema tereta.		



Potpis referenta: \_\_\_\_\_

*[Handwritten signature]*

SUD KOJI VODI JAVNU EVIDENCIJU (naziv, sjedište, kontakt-podaci, ovlašteno službeno lice): **OSNOVNI SUD TREBINJE, ODJELJENJE NEVESINJE**

R br	PODACI O NEKRETNINAMA	31.12.1991.	18.03.2005.	Trenutno stanje
1.	NAZIV POLITIČKE OPŠTINE / OPĆINE	NEVESINJE	NEVESINJE	NEVESINJE
2.	NAZIV KATASTARSKJE OPŠTINE / OPĆINE	BOJISTE	BOJISTE	BOJISTE
3.	BROJ ZEMLJIŠNO-KNJIŽNOG ULOŠKA	36	36	438
4.	OZNAKA NEKRETNINA (opis i površina)	TRKA LIVADA 23161 m2	TRKA LIVADA 23161 m2	TRKA LIVADA 23161 m2
5.	BROJ ZEMLJIŠTA (stari i novi broj parcele)	386/14, 386/49... I OSTALE IZ ZK. UL. 438	386/14, 386/49... I OSTALE IZ ZK. UL. 438	386/14, 386/49... I OSTALE IZ ZK. UL. 438
6.	VRSTA / OBLIK IMOVINE / SVOJINE	DRZAVA	DRZAVA	DRZAVA
7.	NOSILAC PRAVA VLASNIŠTVA	DRZAVA	DRZAVA	DRZAVA
8.	NOSILAC PRAVA RASPOLAGANJA			
9.	NOSILAC PRAVA UPRAVLJANJA			
10.	NOSILAC PRAVA KORISTENJA			
11.	NOSILAC NEKOG DRUGOG PRAVA			
12.	TERETI I OGRANICENJA			
13.	OSTALE NAPOMENE			

Politička općina/opština: **NEVESINJE**  
 Katastarska općina/opština: **SP BOJIŠTA**

NAR i RZ BROJ: **106/09**  
 ZK uložak: **450**

## Zemljišnoknjižni izvadak

### A

#### Popisni list

Rbr	Broj zemljišta (parcele)	OZNAKA NEKRETNINA	Površina			Primjedba
			ha	a	m²	
1.	386/3	MOLJEVO BRDO; Oranica	---	33	10	DANA 27.10.2009.god, PREUZETO IZ ZK UL. 35, ISTE KO
2.	386/6	MOLJEVO BRDO; Livada	---	12	70	DANA 27.10.2009.god, PREUZETO IZ ZK UL. 35, ISTE KO
3.	386/38	LIVADA; Livada	---	02	00	DANA 27.10.2009.god, PREUZETO IZ ZK UL. 35, ISTE KO
4.	386/54	LIVADA; Livada	---	00	43	DANA 27.10.2009.god, PREUZETO IZ ZK UL. 35, ISTE KO
5.	386/56	LIVADA; Livada	---	01	20	DANA 27.10.2009.god, PREUZETO IZ ZK UL. 35, ISTE KO
6.	386/57	LIVADA; Livada	---	02	57	DANA 27.10.2009.god, PREUZETO IZ ZK UL. 35, ISTE KO
7.	386/59	ORANICA; Oranica	---	02	94	DANA 27.10.2009.god, PREUZETO IZ ZK UL. 35, ISTE KO
8.	386/69	LIVADA; Livada	---	01	36	DANA 27.10.2009.god, PREUZETO IZ ZK UL. 35, ISTE KO
9.	386/70	LIVADA; Livada	---	00	20	DANA 27.10.2009.god, PREUZETO IZ ZK UL. 35, ISTE KO
10.	386/71	LIVADA; Livada	---	00	20	DANA 27.10.2009.god, PREUZETO IZ ZK UL. 35, ISTE KO
11.	386/72	LIVADA; Livada	---	01	80	DANA 27.10.2009.god, PREUZETO IZ ZK UL. 35, ISTE KO
12.	386/75	ORANICA; Oranica	---	02	31	DANA 27.10.2009.god, PREUZETO IZ ZK UL. 35, ISTE KO
13.	386/76	ORANICA; Oranica	---	02	31	DANA 27.10.2009.god, PREUZETO IZ ZK UL. 35, ISTE KO
14.	386/78	ORANICA;	---	03	34	DANA 27.10.2009.god, PREUZETO IZ ZK UL.

Oranica

--- 03 34

35, ISTE KO


15.	386/83	LIVADA; Livada	---	00	56	---	00	56	DANA 27.10.2009.god, PREUZETO IZ ZK UL. 35, ISTE KO
-----	--------	-------------------	-----	----	----	-----	----	----	---

**B****Vlasnički list**

Rbr	UPISI	Primjedba
1.	Udio: 1/1      Tip:VIDI TEKST UPISA DRŽAVA, Adresa: ; JMB: null PR. 03.12.1970. DN: 572/70 UKNJIŽENO JE PRAVO VLASNIŠTVA NA NEKRETNINAMA U A LISTU	DANA 27.10.2009.god, PREUZETO IZ ZK UL. 35, ISTE KO

**C****Teretni list**

Rbr	UPISI	Iznos (KM)	Primjedba
	Nema tereta.		



Potpis referenta: \_\_\_\_\_

SUD KOJI VODI JAVNU EVIDENCIJU (naziv, sjedište, kontakt-podaci, ovlašteno službeno lice): **OSNOVNI SUD TREBINJE, ODJELJENJE NEVESINJE**

R br	PODACI O NEKRETNINAMA	31.12.1991.	18.03.2005.	Trenutno stanje
1.	NAZIV POLITIČKE OPŠTINE / OPĆINE	NEVESINJE	NEVESINJE	NEVESINJE
2.	NAZIV KATASTARSKÉ OPŠTINE / OPĆINE	BOJISTE	BOJISTE	BOJISTE
3.	BROJ ZEMLJIŠNO-KNJIŽNOG ULOŠKA	35	35	450
4.	OZNAKA NEKRETNINA (opis i površina)	MOLJEVO BRDO LIVADA 6702 m2	MOLJEVO BRDO LIVADA 6702 m2	MOLJEVO BRDO LIVADA 6702 m2
5.	BROJ ZEMLJIŠTA (stari i novi broj parcele)	386/3, 386/6... I OSTALE IZ ZK. UL. 450	386/3, 386/6... I OSTALE IZ ZK. UL. 450	386/3, 386/6... I OSTALE IZ ZK. UL. 450
6.	VRSTA / OBLIK IMOVINE / SVOJINE	DRZAVA	DRZAVA	DRZAVA
7.	NOSILAC PRAVA VLASNIŠTVA	DRZAVA	DRZAVA	DRZAVA
8.	NOSILAC PRAVA RASPOLAGANJA			
9.	NOSILAC PRAVA UPRAVLJANJA			
10.	NOSILAC PRAVA KORISTENJA			
11.	NOSILAC NEKOG DRUGOG PRAVA			
12.	TERETI I OGRANICENJA			
13.	OSTALE NAPOMENE			



Politička općina/opština: **NEVESINJE**  
 Katastarska općina/opština: **SP BOJIŠTA**

NAR i RZ BROJ: 102/09  
 ZK uložak: 425

## Zemljišnoknjižni izvadak

### A

#### Popisni list

Rbr	Broj zemljišta (parcele)	OZNAKA NEKRETNINA	Površina			Primjedba
			ha	a	m²	
1.	386/26	GNOJNICA; Oranica 0001 35 00	0001	35	00	DANA 22.10.2009.god, PREUZETO IZ ZK UL. 21, ISTE KO
2.	386/33	GNOJNICA; Oranica --- 65 00	---	65	00	DANA 22.10.2009.god, PREUZETO IZ ZK UL. 21, ISTE KO
3.	386/35	ORANICA; Oranica --- 01 01	---	01	01	DANA 22.10.2009.god, PREUZETO IZ ZK UL. 21, ISTE KO
4.	386/37	ORANICA; Oranica --- 01 78	---	01	78	DANA 22.10.2009.god, PREUZETO IZ ZK UL. 21, ISTE KO
5.	386/58	ORANICA; Oranica --- 02 94	---	02	94	DANA 22.10.2009.god, PREUZETO IZ ZK UL. 21, ISTE KO
6.	386/74	ORANICA; Oranica --- 00 20	---	00	20	DANA 22.10.2009.god, PREUZETO IZ ZK UL. 21, ISTE KO

### B

#### Vlasnički list

Rbr	UPISI	Primjedba
1.	Udio: 1/1 Tip:VIDI TEKST UPISA DRŽAVA, SEKRETARIJAT ZA POSLOVE NARODNE ODBRANE BEOGRAD, Adresa: ; JMB: null PR: 03.12.1970. DN: 589/70 UKNJIŽENO JE PRAVO VLASNIŠTVA NA NEKRETNINAMA U A LISTU	DANA 22.10.2009.god, PREUZETO IZ ZK UL. 21, ISTE KO

### C

#### Teretni list

Rbr	UPISI	Iznos (KM)	Primjedba
	Nema tereta.		



Potpis referenta: \_\_\_\_\_

*[Handwritten signature]*

SUD KOJI VODI JAVNU EVIDENCIJU (naziv, sjedište, kontakt-podaci, ovlašteno službeno lice): **OSNOVNI SUD TREBINJE, ODJELJENJE NEVESINJE**

R br	PODACI O NEKRETNINAMA	31.12.1991.	18.03.2005.	Trenutno stanje
1.	NAZIV POLITIČKE OPŠTINE / OPĆINE	NEVESINJE	NEVESINJE	NEVESINJE
2.	NAZIV KATASTARSKE OPŠTINE / OPĆINE	BOJISTE	BOJISTE	BOJISTE
3.	BROJ ZEMLJIŠNO-KNJIŽNOG ULOŠKA	21	21	425
4.	OZNAKA NEKRETNINA (opis i površina)	GNOJNICA ORANICA 20593 m2	GNOJNICA ORANICA 20593 m2	GNOJNICA ORANICA 20593 m2
5.	BROJ ZEMLJIŠTA (stari i novi broj parcele)	386/26, 396/33... I OSTALE IZ ZK UL. 425	386/26, 396/33... I OSTALE IZ ZK UL. 425	386/26, 396/33... I OSTALE IZ ZK UL. 425
6.	VRSTA / OBLIK IMOVINE / SVOJINE	DRZAVA	DRZAVA	DRZAVA
7.	NOSILAC PRAVA VLASNIŠTVA	DRZAVNI SEKRETARIJAT ZA POSLOVE NARODNE ODBRANE BEOGRAD	DRZAVNI SEKRETARIJAT ZA POSLOVE NARODNE ODBRANE BEOGRAD	DRZAVNI SEKRETARIJAT ZA POSLOVE NARODNE ODBRANE BEOGRAD
8.	NOSILAC PRAVA RASPOLAGANJA			
9.	NOSILAC PRAVA UPRAVLJANJA			
10.	NOSILAC PRAVA KORISTENJA			
11.	NOSILAC NEKOG DRUGOG PRAVA			
12.	TERETI I OGRANICENJA			
13.	OSTALE NAPOMENE			

BOSNA I HERCEGOVINA  
REPUBLIKA SRPSKA  
OSNOVNI SUD TREBINJE ODJELJENJE NEVESINJE  
ZEMLJIŠNOKNJIŽNI URED/KANCELARIJA  
16.11.2009

Politička općina/opština: **NEVESINJE**  
Katastarska općina/opština: **SP BOJIŠTA**

NAR i RZ BROJ: 113/09  
ZK uložak: 351

## Zemljišnoknjižni izvadak

### A

#### Popisni list

Rbr	Broj zemljišta (parcele)	OZNAKA NEKRETNINA	Površina			Primjedba
			ha	a	m <sup>2</sup>	
1.	103	PIŠTALINE; Oranica 0002 84 00	0002	84	00	DANA 21.10.2009.god, PREUZETO IZ ZK UL. 165, ISTE KO
2.	386/25	GNOJNICE; Oranica --- 79 40	---	79	40	DANA 21.10.2009.god, PREUZETO IZ ZK UL. 165, ISTE KO

### B


#### Vlasnički list

Rbr	UPISI	Primjedba
1.	Udio: 1/1      Tip: VIDI TEKST UPISA DRŽAVA, organ raspolaganja SO-e NEVESINJE, Adresa: ; JMB: null PR: 21.10.1983. DN: 374/83 UKNJIŽENO JE PRAVO VLASNIŠTVA NA NEKRETNINAMA U A LISTU	DANA 21.10.2009.god, PREUZETO IZ ZK UL. 165, ISTE KO

### C

#### Teretni list

Rbr	UPISI	Iznos (KM)	Primjedba
	Nema tereta.		



Potpis referenta: \_\_\_\_\_

SUD KOJI VODI JAVNU EVIDENCIJU (naziv, sjedište, kontakt-podaci, ovlašteno službeno lice): **OSNOVNI SUD TREBINJE, ODJELJENJE NEVESINJE**

R br	PODACI O NEKRETNINAMA	31.12.1991.	18.03.2005.	Trenutno stanje
1.	NAZIV POLITIČKE OPŠTINE / OPĆINE	NEVESINJE	NEVESINJE	NEVESINJE
2.	NAZIV KATASTARSKE OPŠTINE / OPĆINE	BOJISTE	BOJISTE	BOJISTE
3.	BROJ ZEMLJIŠNO-KNJIŽNOG ULOŠKA	165	165	351
4.	OZNAKA NEKRETNINA (opis i površina)	GNOJNICA ORANICA 7940 m2	GNOJNICA ORANICA 7940 m2	GNOJNICA ORANICA 7940 m2
5.	BROJ ZEMLJIŠTA (stari i novi broj parcele)	386/25	386/25	386/25
6.	VRSTA / OBLIK IMOVINE / SVOJINE	DRZAVA	DRZAVA	DRZAVA
7.	NOSILAC PRAVA VLASNIŠTVA			
8.	NOSILAC PRAVA RASPOLAGANJA	SO-e NEVESINJE	SO-e NEVESINJE	SO-e NEVESINJE
9.	NOSILAC PRAVA UPRAVLJANJA			
10.	NOSILAC PRAVA KORISTENJA			
11.	NOSILAC NEKOG DRUGOG PRAVA			
12.	TERETI I OGRANICENJA			
13.	OSTALE NAPOMENE			

BOSNA I HERCEGOVINA  
 REPUBLIKA SRPSKA  
 OSNOVNI SUD TREBINJE ODJELJENJE NEVESINJE  
 ZEMLJIŠNOKNJIŽNI URED/KANCELARIJA  
 16.11.2009

Politička općina/opština: **NEVESINJE**  
 Katastarska općina/opština: **SP BOJIŠTA**

NAR I RZ BROJ: **108/09**  
 ZK uložak: **413**

## Zemljišnoknjižni izvadak

### A

#### Popisni list

Rbr	Broj zemljišta (parcele)	OZNAKA NEKRETNINA	Površina			Primjedba
			ha	a	m²	
1.	386/21	POKLOPAC; Livada ---- 14 00	----	14	00	DANA 22.10.2009. GOD, PREUZETO IZ ZK. UL.83 , ISTE KO
2.	386/30	POKLOPAC; Oranica ---- 13 50	----	13	50	DANA 22.10.2009. GOD, PREUZETO IZ ZK. UL.83 , ISTE KO

### B


#### Vlasnički list

Rbr	UPISI	Primjedba
1.	Udio: 3/14 Tip:SUVLASNIŠTVO DRŽAVA, SEKRETARIJAT ZA POSLOVE NARODNE ODBRANE BEOGRAD, Adresa: ; JMB: null PR. 3.12.1970. DN: 590/70 UKNJIŽENO PRAVO VLASNIŠTVA NA NEKRETNINAMA U A LISTU.	DANA 22.10.2009. GOD, PREUZETO IZ ZK. UL.83 , ISTE KO
2.	Udio: 11/28 Tip:SUVLASNIŠTVO RADOJIČIĆ (RADE) ANĐELKO, Adresa: ; JMB: null PR. 27.12.1997. DN: 58/97 N.O. UGOVORA O POKLONU NEVESINJE OV.br. 74/97, UKNJIŽENO JE PRAVO SVOJINE NA NEKRETNINAMA U A LISTU.	DANA 22.10.2009. GOD, PREUZETO IZ ZK. UL.83 , ISTE KO
3.	Udio: 11/28 Tip:SUVLASNIŠTVO RADOJIČIĆ (RADE) ĐURO, Adresa: ; JMB: null PR. 27.12.1997. DN: 58/97 N.O. UGOVORA O POKLONU NEVESINJE OV.br. 74/97, UKNJIŽENO JE PRAVO SVOJINE NA NEKRETNINAMA U A LISTU.	DANA 22.10.2009. GOD, PREUZETO IZ ZK. UL.83 , ISTE KO

### C

#### Teretni list

Rbr	UPISI	Iznos (KM)	Primjedba
	Nema tereta.		



Potpis referenta: \_\_\_\_\_

A handwritten signature in black ink, written over a horizontal line that serves as a signature line. The signature is stylized and appears to be a set of initials or a short name.

SUD KOJI VODI JAVNU EVIDENCIJU (naziv, sjedište, kontakt-podaci, ovlašteno službeno lice): **OSNOVNI SUD TREBINJE, ODJELJENJE NEVESINJE**

R br	PODACI O NEKRETNINAMA	31.12.1991.	18.03.2005.	Trenutno stanje
1.	NAZIV POLITIČKE OPŠTINE / OPĆINE	NEVESINJE	NEVESINJE	NEVESINJE
2.	NAZIV KATASTARSKE OPŠTINE / OPĆINE	BOJISTE	BOJISTE	BOJISTE
3.	BROJ ZEMLJIŠNO-KNJIŽNOG ULOŠKA	83	83	413
4.	OZNAKA NEKRETNINA (opis i površina)	POKLOPAC LIVADA ORANICA 1750 m2	POKLOPAC LIVADA ORANICA 1750 m2	POKLOPAC LIVADA ORANICA 1750 m2
5.	BROJ ZEMLJIŠTA (stari i novi broj parcele)	386/21, 386/30	386/21, 386/30	386/21, 386/30
6.	VRSTA / OBLIK IMOVINE / SVOJINE	MJESOVITO VLASNISTVO	MJESOVITO VLASNISTVO	MJESOVITO VLASNISTVO
7.	NOSILAC PRAVA VLASNIŠTVA	DRZAVA, SEKRETARIJAT ZA POSLOVE NARODNE ODBRANE BEOGRAD 3/14	DRZAVA, SEKRETARIJAT ZA POSLOVE NARODNE ODBRANE BEOGRAD 3/14	DRZAVA, SEKRETARIJAT ZA POSLOVE NARODNE ODBRANE BEOGRAD 3/14
8.	NOSILAC PRAVA RASPOLAGANJA			
9.	NOSILAC PRAVA UPRAVLJANJA			
10.	NOSILAC PRAVA KORISTENJA			
11.	NOSILAC NEKOG DRUGOG PRAVA			
12.	TERETI I OGRANICENJA			
13.	OSTALE NAPOMENE			