



Република Српска
Републичка управа за геодетске
и имовинско-правне послове
Бања Лука

**ПОДРУЧНА ЈЕДИНИЦА
НЕВЕСИЊЕ**

Општина: НЕВЕСИЊЕ
Катастарски срез: НЕВЕСИЊСКИ СРЕЗ
Катастарска општина: НЕВЕСИЊЕ
Број: 21.32-952.1-1-938-8/2009
Датум: 9. 11. 2009

На основу члана 10. став 1. Закона о одржавању премјера и катастра земљишта ("Службени гласник Републике Српске", број 19/96), на захтјев

ОХР
из САРАЈЕВА,
издаје се


**ПОСЈЕДОВНИ ЛИСТ - ПРЕПИС
број: 153 / 1**

Подаци о посједнику на земљишту			
Матични број	Индикације посједника	Седиште или пребивалиште и адреса	Дио посједа
0000000004905	ДР.СВ.КОР.ЗАЈЕДН. ЗА СОЦ. ОСИГУРАЊЕ СУКОРИСНИК ДС	НЕВЕСИЊЕ	3/4
0000000007850	ДР.СВ.РЕП.СРПСКЕ СКУПШТИНА ОПШТИНЕ СУКОРИСНИК ДС	НЕВЕСИЊЕ	1/4

Подаци о земљишту									
Блок	Број парцеле		План Скица	Потес Култура	Класа	Површина м2	Приход	СП Припис	Примједба
	основни	подброј							
	674	1	7 27	УЛ.ДУКИЦЕ ГРАХОВЦА кућа и зграда		148 148	.00 .00	30/ 2002 153	

Накнада је ослобођена на основу члана 7. Закона о накнадама за коришћење података премјера и катастра некретнина и вршење услуга у области премјера и катастра некретнина ("Службени гласник РС", бр. 19/96).

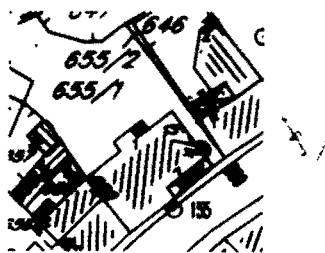
73 Шеф подручне јединице:
С. Радуловић
РАДУЛОВИЋ РАДОВАН



Подручна јединица НЕВЕГУМЕ

КОПИЈА КАТАСТАРСКОГ ПЛАНА

Размјера 1: 1000



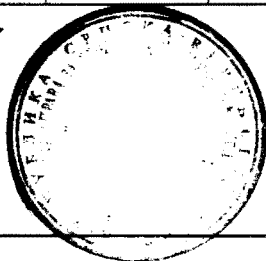
Катастарски подаци:

Број посједовног листа	Број парцеле		Култура и класа	м ²	Посједник
	Нови премјер	Стари премјер			
153	674	710	КУБА 4 СТ.	148	ДР. СБ. КОР: ЗАЈЕД. ЗА СОЦИЈАЛНО ОСИГУР. 1/1 ДР. СБ. РЕП. САР. СКУПШТ. ОПШТ. 1/1 НЕВЕГУМЕ

Мјесто и датум: НЕВЕГУМЕ 09.11.2009

Израдио:

Тротовац Билмир



Овјерава:

Вучковић Тобле

Politička općina/opština: **NEVESINJE**
 Katastarska općina/opština: **SP NEVESINJE**

NAR i RZ BROJ: **85/09**
 ZK uložak: **1842**

Zemljišnoknjižni izvadak

A

Popisni list

Rbr	Broj zemljišta (parcele)	OZNAKA NEKRETNINA	Površina			Primjedba
			ha	a	m ²	
1.	7101	KUČIŠTE, DVORIŠTE ZGRADA; I kućište i dvorište II zgrada	—	00	91	DANA 21.08.2009. GOD, PREUZETO IZ ZK. UL.321 , ISTE KO

B

Vlasnički list


Rbr	UPISI	Primjedba
1.	Udio: 1/4 Tip:VIDI TEKST UPISA LAŽETIĆ (ud. DANILA) LJUBA, Adresa: ; JMB: null PR. 26.9.1955. DN: 328/55 N.O. ODLUKE O NASLJEDSTVU SRESKOG SUDA U SARAJEVU OD 7.4.1955g, UKNJIŽENO JE PRAVO VLASNIŠTVA NA NEKRETNINAMA U A II LISTU.	DANA 21.08.2009. GOD, PREUZETO IZ ZK. UL.321 , ISTE KO
2.	Udio: 1/4 Tip:VIDI TEKST UPISA LAŽETIĆ (DANILO) ALEKSANDRA, Adresa: ; JMB: null PR. 26.9.1955. DN: 328/55 N.O. ODLUKE O NASLJEDSTVU SRESKOG SUDA U SARAJEVU OD 7.4.1955g, UKNJIŽENO JE PRAVO VLASNIŠTVA NA NEKRETNINAMA U A II LISTU.	DANA 21.08.2009. GOD, PREUZETO IZ ZK. UL.321 , ISTE KO
3.	Udio: 1/4 Tip:VIDI TEKST UPISA LAŽETIĆ (DANILO) BRANKA, Adresa: ; JMB: null PR. 26.9.1955. DN: 328/55 N.O. ODLUKE O NASLJEDSTVU SRESKOG SUDA U SARAJEVU OD 7.4.1955g, UKNJIŽENO JE PRAVO VLASNIŠTVA NA NEKRETNINAMA U A II LISTU.	DANA 21.08.2009. GOD, PREUZETO IZ ZK. UL.321 , ISTE KO
4.	Udio: 1/1 Tip:VIDI TEKST UPISA DRŽAVA, Adresa: ; JMB: null PR. 6.10.1961. DN: 764/61 UKNJIŽENO PRAVO VLASNIŠTVA NA NEKRETNINAMA U A I LISTU.	DANA 21.08.2009. GOD, PREUZETO IZ ZK. UL.321 , ISTE KO

5.	Udio: 1/4 Tip:VIDI TEKST UPISA DRŽAVA, Adresa: ; JMB: null PR. 7.5.1971. DN: 150/71 UKNJIŽENO PRAVO VLASNIŠTVA NA NEKRETNINAMA U A II LISTU.	DANA 21.08.2009. GOD, PREUZETO IZ ZK. UL.321 , ISTE KO
----	---	--

C

Teretni list

Rbr	UPISI	Iznos (KM)	Primjedba
1.	PR. 6.10.1961. DN: 764/61 UKNJIŽENO PRAVO KORIŠTENJA NA NEKRETNINAMA U A I LISTU U KORIST: LJUBE LAŽETIĆ ud.DANILO SA 1/4, ALEKSANDRA LAŽETIĆ pok.DANILO SA 1/4, BRANKA LAŽETIĆ pok.DANILO SA 1/4, OPŠTENARODNA IMOVINA SA 1/4.		DANA 21.08.2009. GOD, PREUZETO IZ ZK. UL.321 , ISTE KO



Potpis referenta: _____



ORGAN KOJI VODI JAVNU EVIDENCIJU (naziv, sjedište, kontakt-podaci, ovlašteno službeno lice):

Republička uprava za geodetske i imovinsko-pravne poslove Banja Luka PJ NEVESINJE

Rbr.	PODACI O NEKRETNINAMA (prema posljednjem stanju u katastru)		
1.	NAZIV POLITIČKE OPŠTINE / OPĆINE	NEVESINJE	
2.	NAZIV KATASTARSKE OPŠTINE / OPĆINE	NEVESINJE	
3.	BROJ POSJEDOVNOG LISTA	153	
4.	BROJ KATASTARSKE PARCELE (novi I stari premjer)	NOVI OPERAT	674/1
		STARI OPERAT	710
5.	OZNAKA PARCELE	KUCA I ZGRADA	
6.	POVRSINA PARCELE	148	
7.	PODACI O POSJEDNIKU (I dio posjeda)	ZAJEDNICA ZA SOCIJALNO OSIGURANJE 1/2 REPUBLIKA SRPSKA SKUPSTINA OPSTINA 1/2	
8.	OSTALE NAPOMENE		