

43

Bosna i Hercegovina  
 Federacija Bosne i Hercegovine  
 HERCEGOVAČKO-NERETVANSKA ŽUPANIJA-KANTON  
 G R A D M O S T A R  
 ODJEL ZA KATASTAR

Broj: \_\_\_\_\_/04  
 Datum: 30.10.09. godine

## POSJEDOVNI LIST 558


strana: 1

Katastarska općina : RODOČ (46)

Katastarski broj, Indikacija nosioca prava na zemljištu Sjedište ili prebivalište i adresa	Obim posj. na zemlj.	S V	Broj dnevnik i datum upisa i brisanja	Primjedba
1	2	3	4	5
10029 SAVEZNI SEKRET. ZA NARODNU ODBRANU BEOGRAD	1/1	1	.	

Parcela			Br	Br	Naziv parcele ili ulica i kućni broj	Šif	Kultura ili način korištenja zemljišta	K L	Površina ha a m2	Promjena DN	
D	Osn.	Pod	Pl	Sk						Dnevnik	IzPL
1	2	3	4	5	6	7	8	9	10	11	
	2028		14	42	BRISTOVAČA	99	OST.NEPL.ZEMLJIŠTE	0	1 21 79		
	2412		21		MRAKOVINA	62	PRISTUPNI PUT	0	41 72		
	2413		21		MRAKOVINA	62	PRISTUPNI PUT	0	16 39		
	2440		21		MRAKOVINA	62	PRISTUPNI PUT	0	16 17		
	2441		21		MRAKOVINA	62	PRISTUPNI PUT	0	21 23		
	2442		21		MRAKOVINA	62	PRISTUPNI PUT	0	28 88		
	2468	1	21		MRAKOVINA	62	PRISTUPNI PUT	0	1 67 92	68	
	2546	-	29		KUTANJ	62	PRISTUPNI PUT	0	51 21		
	2566	2	26		ZELENA GLAVICA	62	PRISTUPNI PUT	0	27 53		
	2589		29	41	BRISTOVAČA	99	OST.NEPL.ZEMLJIŠTE	0	213 20 43		
	2590	-	26	41	KRČEVINE	99	OST.NEPL.ZEMLJIŠTE	0	12 85		
	2591		26	41	KRČEVINE	99	OST.NEPL.ZEMLJIŠTE	0	53 19		
	2592		26	73	KRČEVINE	99	OST.NEPL.ZEMLJIŠTE	0	71 22		
	2631		26	41	KRČEVINE	99	OST.NEPL.ZEMLJIŠTE	0	4 32		
	2635		26	41	KRČEVINE	99	OST.NEPL.ZEMLJIŠTE	0	13 26		
	2636	2	26	58	TVORNICA SOKO MOSTAR	99	OST.NEPL.ZEMLJIŠTE	0	3 20 08	77	580
	2925		27	60	BARE	99	OST.NEPL.ZEMLJIŠTE	0	53 35		
U K U P N O :									223 41 54		

Da je ovaj posjedovni list vjeran originalu tvrdi i ovjerava  
 Gradonačelnik: Ur.br.01-05-1411/02



*Bukurović*

2101 1025

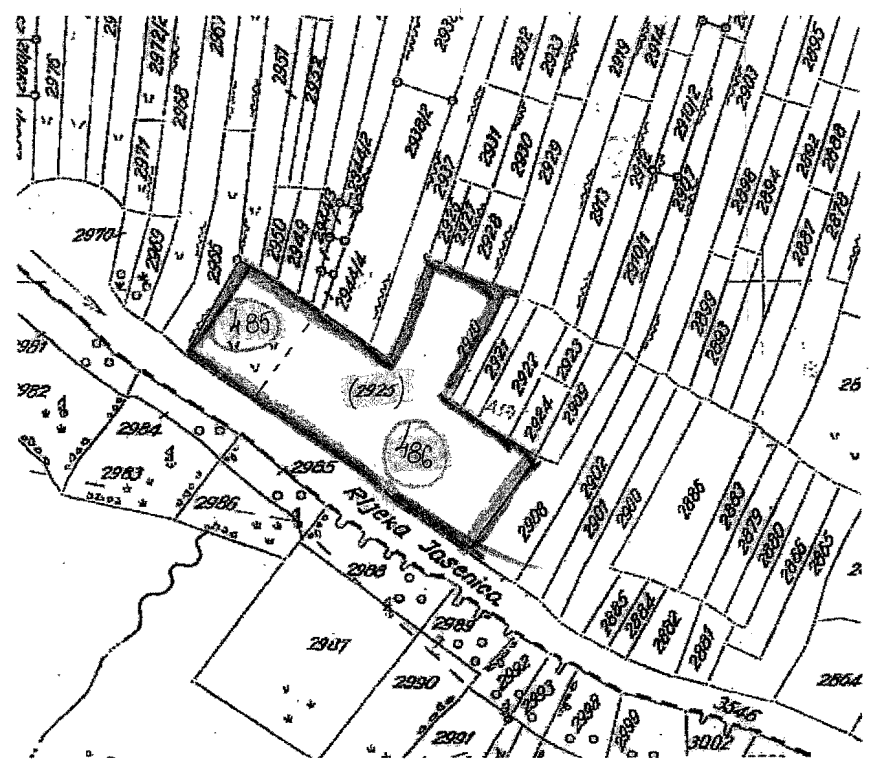
Katastarska općina: Rodoč

Grad Mostar

Broj plana: 27

ODJEL ZA URBANIZAM I GRAĐENJE  
SLUŽBA ZA KATASTAR

KOPIJA KATASTARSKOG PLANA VA  
MJERILO 1:2500




Uplaćeno i zavedeno u spisku porudžbine pod br. \_\_\_\_\_/2009  
Taksa-pristojba naplaćena po odluci br. Sl. novine FBiH br. 69 od 14. 12. 2005. godine

Katastarski podaci

Broj posjed. lista	Broj kat. čestice	Kultura	Površina m <sup>2</sup>	Posjednik

Mostar dana 09.09.2009 godine

Izradio: Sanjin Kivić



ovjerava:  
Belkovačević

ORGAN KOJI VODI JAVNU EVIDENCIJU (naziv, sjedište, kontakt-podaci, ovlašteno službeno lice):

**GRAD MOSTAR – ODJEL ZA KATASTAR**

Rbr	PODACI O NEKRETNINAMA (prema posljednjem stanju u katastru)	
1	NAZIV POLITIČKE OPŠTINE / OPĆINE	MOSTAR
2	NAZIV KATASTARSKE OPŠTINE / OPĆINE	RODOC
3	BROJ POSJEDOVNOG LISTA	558
4	BROJ KATASTARSKE PARCELE (stari i novi premjer)	<u>2028, 2412, 2413 i druge</u>
5	OZNAKA PARCELE	
6	POVRŠINA PARCELE	223 41 54 m <sup>2</sup>
7	PODACI O POSJEDNIKU (i dio posjeda)	SAVEZNI SEKRETARIJAT ZA NARODNU ODBRANU BEOGRAD
8	OSTALE NAPOMENE	

43

OPĆINSKI SUD U MOSTARU  
ZEMLJIŠNOKNJIŽNI URED

SLUŽBENA ZABILJEŠKA

K.O. RODOČ

Uvidom u zk. uredu u Mostaru utvrđeno je da nisu provedene promjene za  
sljedeće k.č. 830/16, 830/17 i 830/19 privatni posjed u zk.ul. [redacted] k.č. 887/2  
zk.ul. [redacted] pravo korištenja fizičkih lica prije 1991 i k.č. 842/2 zk.ul. 81 pravo  
korištenja- fizička lica prije 1991.godine.





Bosna i Hercegovina  
 Federacija Bosne i Hercegovine  
 HERCEGOVAČKO-NERETVANSKA ŽUPANIJA-KANTON  
 GRAD MOSTAR  
 ODJEL ZA KATASTAR

Broj: \_\_\_\_\_/04  
 Datum: 14.09.09. godine

## POSJEDOVNI LIST 558

strana: 1

Katastarska općina : RODOČ (46)

Katastarski broj, Indikacija nosioca prava na zemljištu Sjedište ili prebivalište i adresa	Obim posj. na zemlj.	S V	Broj dnevnika i datum upisa i brisanja	Primjedba
1	2	3	4	5
10029 SAVEZNI SEKRET. ZA NARODNU ODBRANU BEOGRAD	1/1	1	.	

Parcela			Br Pl	Br Sk	Naziv parcele ili ulica i kućni broj	Šif	Kultura ili način korištenja zemljišta	K L	Površina ha a m2	Promjena DN	
D	Osn.	Pod	an	ic						Dnevnik	IzP
1	2	3	4	5	6	6	7	8	9	10	11
	2028		14	42	BRISTOVAČA	99	OST.NEPL.ZEMLJIŠTE	0	1 21 79		ZK 4 5 J 8
	2412		21		MRAKOVINA	62	PRISTUPNI PUT	0	41 72		
	2413		21		MRAKOVINA	62	PRISTUPNI PUT	0	16 39		
	2440		21		MRAKOVINA	62	PRISTUPNI PUT	0	16 17		
	2441		21		MRAKOVINA	62	PRISTUPNI PUT	0	21 23		
	<del>2441</del>		21		MRAKOVINA	62	PRISTUPNI PUT	0	28 88		
	2468	1	21		MRAKOVINA	62	PRISTUPNI PUT	0	1 67 92	68	
	2546		29		KUTANJ	62	PRISTUPNI PUT	0	51 21		
	2566	2	26		ZELENA GLAVICA	62	PRISTUPNI PUT	0	27 53		
ZK 5 1 1 1	2589		29	41	BRISTOVAČA	99	OST.NEPL.ZEMLJIŠTE	0	213 20 43		
✓	2590		26	41	KRČEVINE	99	OST.NEPL.ZEMLJIŠTE	0	12 85		
✓	2591		26	41	KRČEVINE	99	OST.NEPL.ZEMLJIŠTE	0	53 19		
✓	2592		26	73	KRČEVINE	99	OST.NEPL.ZEMLJIŠTE	0	71 22		
✓	2631		26	41	KRČEVINE	99	OST.NEPL.ZEMLJIŠTE	0	4 32		
✓	2635		26	41	KRČEVINE	99	OST.NEPL.ZEMLJIŠTE	0	13 26		ZK 4 1 7
	<del>2635</del>		26	58	TVORNICA SOKO MOSTAR	99	OST.NEPL.ZEMLJIŠTE	0	3 20 08	77	58
	<del>2635</del>		27	60	BARE	99	OST.NEPL.ZEMLJIŠTE	0	53 35		
U K U P N O :									223 41 54		

Da je prepis vjeran originalu tvrdi i ovjerava  
 Po ovlaštenju Gradonačelnika, Ua br.01-05-1411/02

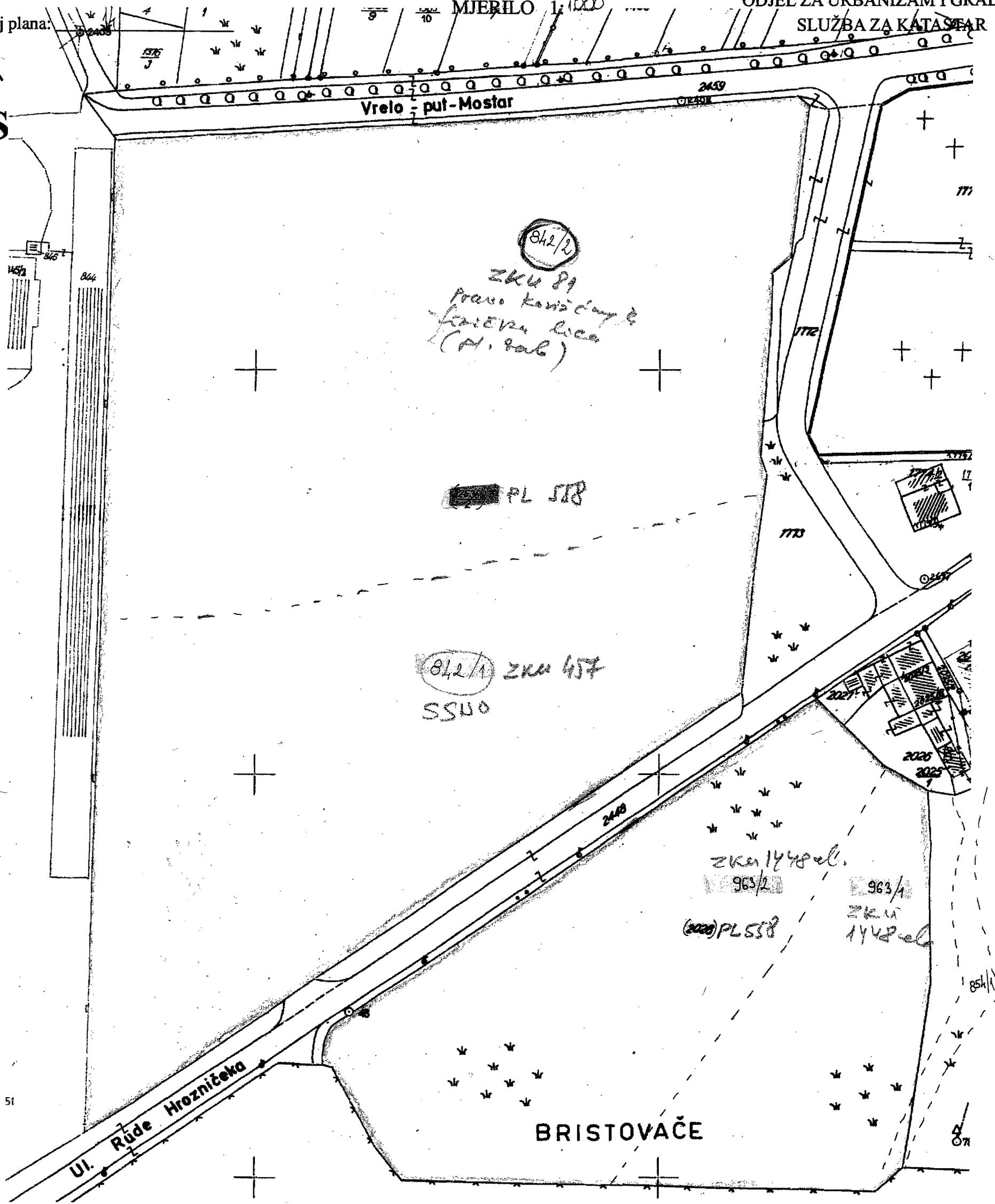
Katastarska općina: Rodoč

KOPIJA KATASTARSKOG PLANA za OSOBU POKRAJ Grad Mostar  
ODJEL ZA URBANIZAM I GRAĐENJE  
SLUŽBA ZA KATASTAR

Broj plana:

MJERILO 1:1000

S  
↑

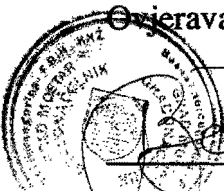


Uplaćeno i zavedeno u spisku porudžbine pod br. \_\_\_\_\_/2009  
Taksa-pristojba naplaćena po odluci br. Sl. novine FBiH br. 69 od 14. 12. 2005. godine

Mostar dana 09.09.2009. godine

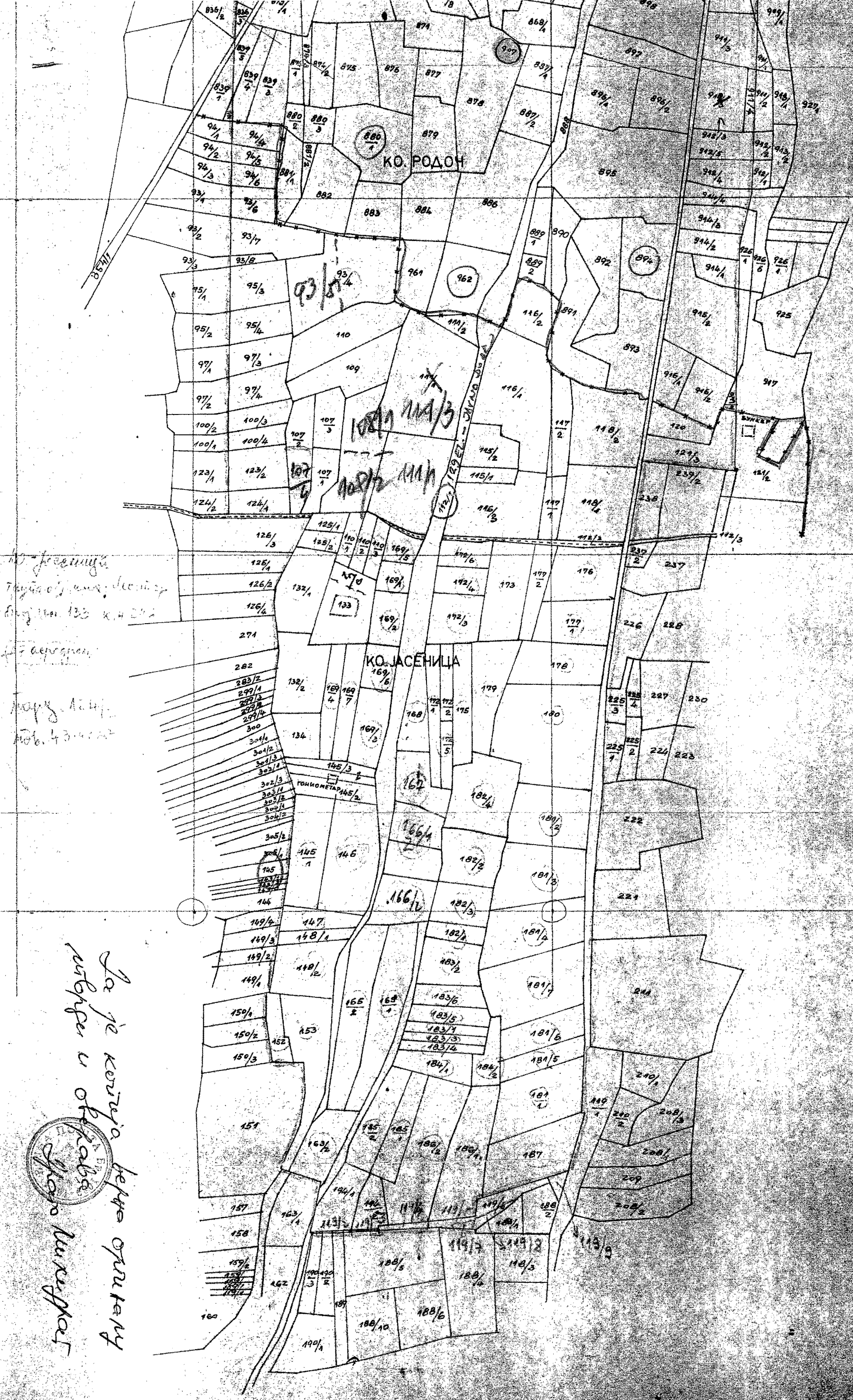
Izradio: Dragica Kokić

Ovjerava:

 Dragica Kokić

КОПИЈА КАТАСТАРСКОГ ПЛАНА  
 - аеродром МОСТАР -

РАЗМЕРА 1:6250



1) Јасеница  
 Трговачка кућа  
 Бр. 133 к.н. 242

2) аеродром  
 Бр. 43 к.н. 242

КО. ЈАСЕНИЦА

КО. РОДОЧ

Ја је копија београдског  
 катастра и објекта  
 Шко. Муниципалитет





КО ЈАСЕНИЦА И РОДОЧ

КОПИЈА КАТАСТАРСКОГ ПЛАНА

— аеродром МОСТАР —

РАЗМЕРА 1:6.250

Катастар Јасеница, Родоч

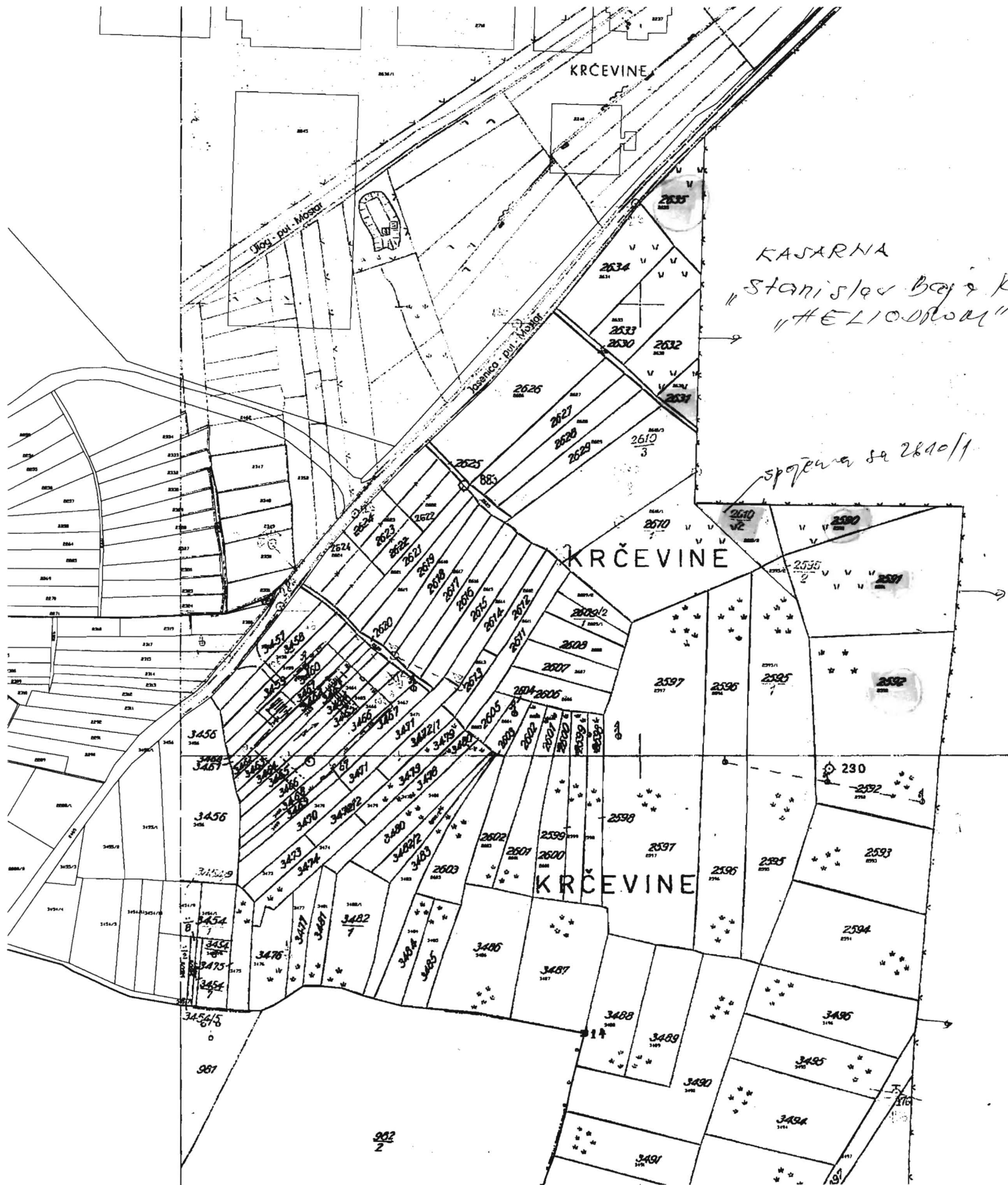


Земљиште  
 400,0 м<sup>2</sup>; 100,0 м<sup>2</sup>  
 100,0 м<sup>2</sup> К.Н.246  
 аеродром  
 115.124/2  
 6.43 м<sup>2</sup>




K.O. Podoc

1:2500



Poručnik iz Mostara po našem vođenju, 19.11.09,  
namu predano 20.11.09 u 10<sup>00</sup>.

Generacij. Mostar



Zukovskii



*Bukuroković*

SUD / ORGAN KOJI VODI JAVNU EVIDENCIJU (naziv, sjedište, kontakt-podaci, ovlašteno službeno lice):

**OPCINSKI SUD Mostar** – Zemljišno – knjižni ured Odgovorno lice Dugancic Snjezana

Rbr.	PODACI O NEKRETNINAMA	31.12.1991.	18.03.2005.	Trenutno stanje
1.	NAZIV POLITIČKE OPŠTINE / OPĆINE	Mostar		
2.	NAZIV KATASTARSKE OPŠTINE / OPĆINE	Rodoc		
3.	BROJ ZEMLJIŠNO-KNJIŽNOG ULOŠKA	795. <i>PL 558</i>		
4.	OZNAKA NEKRETNINA (opis i površina)	Pasnjak Murica <i>391 m<sup>2</sup></i>		
5.	BROJ ZEMLJIŠTA (stari i novi broj parcele)	888/2 2589		
6.	VRSTA / OBLIK IMOVINE / SVOJINE	Drzavno		
7.	NOSILAC PRAVA VLASNIŠTVA	Drzavno vlasnistvo		
8.	NOSILAC PRAVA RASPOLAGANJA			
9.	NOSILAC PRAVA UPRAVLJANJA			
10.	NOSILAC PRAVA KORIŠTENJA	Sipad Spermloca d.d. Mostar sa 1/1.		
11.	NOSILAC NEKOG DRUGOG STVARNOG PRAVA			
12.	TERETI I OGRANIČENJA			
13.	OSTALE NAPOMENE	Ovaj ZKI bi trebalo provjeriti u ZK u Mostaru kada je korisnik uknjizen	Vidi napomenu lijevo	Vidi napomenu lijevo






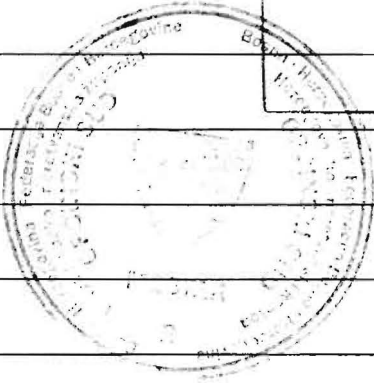




C) Teretni list

Br. zk. uloška

795

Redni broj	UPISI	Iznos	PRIMJEDBA
	Uknjiženo je pravo korištenja građevnog/građevinskog zemljišta upisanog u A listu pod I. u korist:		
1.	„ŠIPAD-ŠPERLOČA“ d.d. listar na: 111		
			
			

SUD / ORGAN KOJI VODI JAVNU EVIDENCIJU (naziv, sjedište, kontakt-podaci, ovlašteno službeno lice):

**OPCINSKI SUD Mostar** – Zemljišno – knjižni ured Odgovorno lice Dugancic Snjezana

Rbr.	PODACI O NEKRETNINAMA	31.12.1991.	18.03.2005.	Trenutno stanje
1.	NAZIV POLITIČKE OPŠTINE / OPĆINE	Mostar	Mostar	Mostar
2.	NAZIV KATASTARSKE OPŠTINE / OPĆINE	Rodoc	Rodoc	Rodoc
3.	BROJ ZEMLJIŠNO-KNJIŽNOG ULOŠKA	1496 elekt. <i>PL 558</i>	1496 elekt.	1496 elekt.
4.	OZNAKA NEKRETNINA (opis i površina)	Krcevina, oranica 6340 m2	Krcevina, oranica 6340 m2	Krcevina, oranica 6340 m2
5.	BROJ ZEMLJIŠTA (stari i novi broj parcele)	153/11      2589	153/11      2589	153/11      2589
6.	VRSTA / OBLIK IMOVINE / SVOJINE	Drzavno	Drzavno	Drzavno
7.	NOSILAC PRAVA VLASNIŠTVA	Drzavno vlasništvo	Drzavno vlasništvo	Drzavno vlasništvo
8.	NOSILAC PRAVA RASPOLAGANJA			
9.	NOSILAC PRAVA UPRAVLJANJA			
10.	NOSILAC PRAVA KORIŠTENJA	Privatna lica	Privatna lica	Privatna lica
11.	NOSILAC NEKOG DRUGOG STVARNOG PRAVA			
12.	TERETI I OGRANIČENJA			
13.	OSTALE NAPOMENE	U krugu Heliodroma	U krugu heliodroma	U krugu heliodroma

Politička općina/opština: **MOSTAR**  
 Katastarska općina/opština: **SP\_RODOČ**

NAR i RZ BROJ: 6938/09  
 ZK uložak: **1496**

## Zemljišnoknjižni izvadak

### A

#### Popisni list

Rbr	Broj zemljišta (parcele)	OZNAKA NEKRETNINA	Površina			Primjedba
			ha	a	m²	
1.	153/11	Krčevina; Oranica — 63 40	---	63	40	Dana 18.05.2009 god., preuzeto iz zk. ul. 467 iste k.o.

### B


#### Vlasnički list

Rbr	UPISI	Primjedba
1.	Udio: 1/1 Tip: Vlasništvo Država, Adresa: ; JMB: null Pr. 22.12.1965 Dn.br. 2958/65 Na osnovu pravomoćnog i izvršnog rješenja SO-e Mostar od 05.11.1959 VL br. 03/12-3540/1 <b>uknjiženo je pravo vlasništva na nekretnine u A listu.</b>	Dana 18.05.2009 god., preuzeto iz zk. ul. 467 iste k.o.

### C

#### Teretni list

Rbr	UPISI	Iznos (KM)	Primjedba
1.	Pr. 22.12.1965 Dn.br. 2958/65 Na osnovu člana 38 i 39 Zakona o nacionalizaciji najamnih zgrada i građevinskog zemljišta, uknjiženo je pravo korištenja zemljišta opisanog u A listu pod I, u korist: 1. Ćorić Pere Stjepanova iz Rodoča sa 512/6144 2. Ćorić Ante sina Stjepana iz Rodoča sa 1024/6144 3. Ćorić Pave sina Stjepana iz Rodoča sa 512/6144 4. Ćorić Anke udt. Ćuk iz Mostara sa 512/6144 5. Ćorić Marice udt. Dagalić iz Sarajeva sa 512/6144 6. Ćorić Milivoja sina Blaža iz Beograda sa 1024/6144 7. Ćorić Joze sina Blaža iz Beograda sa 1024/6144 8. Ćorić Nade Blaževe iz Beograda sa 1024/6144 dok nadležni organ ne donese rješenje o predaji zemljišta u posjed Općini ili drugom licu.		Dana 18.05.2009 god., preuzeto iz zk. ul. 467 iste k.o.



SUD / ORGAN KOJI VODI JAVNU EVIDENCIJU (naziv, sjedište, kontakt-podaci, ovlašteno službeno lice):

**OPCINSKI SUD U MOSTARU – Zemljišno – knjizni ured**

Rbr.	PODACI O NEKRETNINAMA	31.12.1991.	18.03.2005.	Trenutno stanje
1.	NAZIV POLITIČKE OPŠTINE / OPĆINE	Mostar		
2.	NAZIV KATASTARSKE OPŠTINE / OPĆINE	Rodoc		
3.	BROJ ZEMLJIŠNO-KNJIŽNOG ULOŠKA	Elektronski 1448		
4.	OZNAKA NEKRETNINA (opis i površina)			
5.	BROJ ZEMLJIŠTA (stari i novi broj parcele)	847/2 (ukupno 17 k.c.)		
6.	VRSTA / OBLIK IMOVINE / SVOJINE	vlasništvo	Bez promjena	Bez promjena
7.	NOSILAC PRAVA VLASNIŠTVA	ONI		
8.	NOSILAC PRAVA RASPOLAGANJA			
9.	NOSILAC PRAVA UPRAVLJANJA	DSNO		
10.	NOSILAC PRAVA KORIŠTENJA			
11.	NOSILAC NEKOG DRUGOG STVARNOG PRAVA	Pravo posjeda SSNO		
12.	TERETI I OGRANIČENJA			
13.	OSTALE NAPOMENE	Na planu parcelacije nisu pronadjene k.c.836/3,830/5, <del>845/17</del> ,846/4, 963/7,963/8,836/4		

DSNO

BOSNA I HERCEGOVINA  
 FEDERACIJA BOSNE I HERCEGOVINE  
 OPĆINSKI SUD U MOSTARU  
 ZEMLJIŠNOKNJIŽNI URED/KANCELARIJA  
 14.09.2009

Politička općina/opština: **MOSTAR**  
 Katastarska općina/opština: **SP\_RODOČ**

NAR i RZ BROJ: 767/09  
 ZK uložak: **1448**

## Zemljišnoknjižni izvadak

### A

#### Popisni list

Rbr	Broj zemljišta (parcele)	OZNAKA NEKRETNINA	Površina			Primjedba
			ha	a	m <sup>2</sup>	
1.	847/2	Krčevina pod Jaseničkim putem; Oranica — 50 40	—	50	40	Dana 20.04.2009god. preuzeto iz zk.ul.br. 1018 iste k.o.
2.	846/1	Krčevina; Neplodno — 12 71	—	12	71	Dana 20.04.2009god. preuzeto iz zk.ul.br. 1018 iste k.o.
3.	849/1	Krčevina pod cestom; Oranica — 17 90	—	17	90	Dana 20.04.2009god. preuzeto iz zk.ul.br. 1018 iste k.o.
4.	836/3	Krčevina kod Jaseničkog puta; Njiva — 06 00	—	06	00	Dana 20.04.2009god. preuzeto iz zk.ul.br. 1018 iste k.o.
5.	863/3	Krčevina kod Jaseničkog puta; Njiva 0001 09 10	0001	09	10	Dana 20.04.2009god. preuzeto iz zk.ul.br. 1018 iste k.o.
6.	873/1	Krčevina kod Jaseničkog puta; Oranica — 77 00	—	77	00	Dana 20.04.2009god. preuzeto iz zk.ul.br. 1018 iste k.o.
7.	845/3	Krčevina; Njiva i neplodno — 85 49	—	85	49	Dana 20.04.2009god. preuzeto iz zk.ul.br. 1018 iste k.o.
8.	830/5	Krčevina kod ceste; Njiva — 26 30	—	26	30	Dana 20.04.2009god. preuzeto iz zk.ul.br. 1018 iste k.o.
9.	963/1	Krčevina; Pašnjak — 46 12	—	46	12	Dana 20.04.2009god. preuzeto iz zk.ul.br. 1018 iste k.o.
10.	839/4	Krčevina kod Gredove glavice; Njiva — 48 10	—	48	10	Dana 20.04.2009god. preuzeto iz zk.ul.br. 1018 iste k.o.
11.	963/2	Krčevina kod groblja; Pašnjak — 79 80	—	79	80	Dana 20.04.2009god. preuzeto iz zk.ul.br. 1018 iste k.o.
12.	839/3	Krčevina kod Gredove glavice; Oranica — 48 50	—	48	50	Dana 20.04.2009god. preuzeto iz zk.ul.br. 1018 iste k.o.
13.	839/5	Krčevina kod Gredove glavice; Njiva — 28 70	—	28	70	Dana 20.04.2009god. preuzeto iz zk.ul.br. 1018 iste k.o.
14.	845/17	Krčevina; —	—	03	41	Dana 20.04.2009god. preuzeto iz zk.ul.br.

		Neplodno	—	03	41			1018 iste k.o.	
15.	846/4	Krčevina; Neplodno	—	21	09	—	21	09	Dana 20.04.2009god. preuzeto iz zk.ul.br. 1018 iste k.o.
16.	963/7	Bristovača; Dvorište	—	01	05	—	01	05	Dana 20.04.2009god. preuzeto iz zk.ul.br. 1018 iste k.o.
17.	963/8	kuća i dvorište; Kuća i dvorište	—	00	68	—	00	68	Dana 20.04.2009god. preuzeto iz zk.ul.br. 1018 iste k.o.
18.	836/4	Krčevina kod Jaseničkog puta; Njiva	—	14	60	—	14	60	Dana, 14.09.2009 god. preuzeto iz zk.ull.br. 1018 iste K.O.

## B

### Vlasnički list

Rbr	UPISI	Primjedba
1.	Udio: 1/1      Tip: Vlasništvo Država, Adresa: ; JMB: null Pr. 16.10.1967 Dn.br. 1627/67 Na osnovu prijedloga Vojno-građevinske direkcije u Zemunu od 13.10.1967 Sl.br. 36-307 te člana 1, 2 i 4 Zakona o uknjiženu nepokretnosti u društvenoj svojini nekretnine upisane u A I. uknjižuje se kao: Društvena svojina	Dana 20.04.2009god. preuzeto iz zk.ul.br. 1018 iste k.o.

## C

### Teretni list

Rbr	UPISI	Iznos (KM)	Primjedba
1.	Pr. 16.10.1967 Dn.br. 1627/67 Na osnovu prijedloga Vojno-građevinske direkcije u Zemunu od 13.10.1967 Sl.br. 36-307 te člana 1, 2 i 4 Zakona o uknjiženu nepokretnosti u društvenoj svojini uknjižuje se pravo korištenja na nekretninama u A I. u korist: Socijalističke Federativne Republike Jugoslavije- <b>Državni sekretarijat za narodnu odbranu sa 1/1</b>		Dana 20.04.2009god. preuzeto iz zk.ul.br. 1018 iste k.o.

Potpis referenta:





SUD / ORGAN KOJI VODI JAVNU EVIDENCIJU (naziv, sjedište, kontakt-podaci, ovlašteno službeno lice):

**OPCINSKI SUD U MOSTARU – ZEMLJISNOKNJIZNI URED/KANCELARIJA**

Rbr.	PODACI O NEKRETNINAMA	31.12.1991.	18.03.2005.	Trenutno stanje
1.	NAZIV POLITIČKE OPŠTINE / OPĆINE	MOSTAR	MOSTAR	MOSTAR
2.	NAZIV KATASTARSKE OPŠTINE / OPĆINE	RODOC	RODOC	RODOC
3.	BROJ ZEMLJIŠNO-KNJIŽNOG ULOŠKA	1013	1013	1013
4.	OZNAKA NEKRETNINA (opis i površina)			
5.	BROJ ZEMLJIŠTA (stari i novi broj parcele)	835/2, 829/1 i druge	835/2, 829/1 i druge	835/2, 829/1 i druge
6.	VRSTA / OBLIK IMOVINE / SVOJINE	DRZAVNO	DRZAVNO	DRZAVNO
7.	NOSILAC PRAVA VLASNIŠTVA	-	-	-
8.	NOSILAC PRAVA RASPOLAGANJA	-	-	-
9.	NOSILAC PRAVA UPRAVLJANJA	-	-	-
10.	NOSILAC PRAVA KORIŠTENJA	SFRJ-Drzavni sekretarijat za narodnu odbranu	SFRJ-Drzavni sekretarijat za narodnu odbranu	SFRJ-Drzavni sekretarijat za narodnu odbranu
11.	NOSILAC NEKOG DRUGOG STVARNOG PRAVA	-	-	-
12.	TERETI I OGRANIČENJA			
13.	OSTALE NAPOMENE			

## Zemljišnoknjižni izvadak

A) Popisni list  
I. odjeljak

Redni broj	Broj zemljišta (parcela)	OZNAKA NEKRETNINA	PRIMJEDBA			PRIMJEDBA
			ha	a	m <sup>2</sup>	
1.	835/2	vrt kod kala		1	26	
2.	829/1	mjiva i vrt Krčevina		9	70	
3.	845/5	put			50	
4.	845/12	mjiva Krčevina		29	20	
5.	845/10	mjiva Krčevina		15	60	
6.	845/11	mjiva Krčevina		12	00	
7.	845/1	mjiva Krčevina		20	70	
8.	845/16	mjiva Krčevina		5	10	
9.	845/9	mjiva Krčevina		21	80	
10.	845/8	mjiva Krčevina		19	40	
11.	845/13	mjiva Krčevina		8	40	
12.	832/2	mjiva Krčevina		19	53	
13.	830/11	mjiva i vrt Krčevina pod cestom		12	20	
14.	830/10	mjiva i vrt Krčevina pod cestom		21	70	
15.	830/9	vrt Krčevina pod cestom		13	30	
16.	830/3	mjiva Krčevina kod ceste		13	40	
17.	830/6	mjiva Krčevina pod cestom		8	20	
18.	830/7	mjiva Krčevina pod cestom		9	80	
19.	830/8	mjiva Krčevina pod cestom		10	30	
20.	830/1	oronica Krčevina pod cestom		84	17	
21.	830/2	mjiva Krčevina kod ceste		4	34	
22.	830/18	mjiva Krčevina		4	83	









## C) Teretni list

Br. zk. uložka

1013


Redni broj	UPISI	Iznos	PRIMJEDBA
	Uknjiženo je pravo korištenja građevnog/gr građevinskog zemljišta upisanog u A listu pod I. u korist:		
	1. SFRJ - Državnog sekretarijata za narodnu odbranu.		

OPĆINSKI SUD MOSTAR

Zemljišno - knjižni odjel

Mostar, dana 14. 09. 2009

Ovlašteni službenik



Pristojba naplaćena po odluci o Sudskim pristojbama (Sl. list...../.....). Po Tarifnom broju..... u

iznosu od ..... naplaćeno i poništeno na podnesku.

SUD / ORGAN KOJI VODI JAVNU EVIDENCIJU (naziv, sjedište, kontakt-podaci, ovlašteno službeno lice):

**OPCINSKI SUD Mostar** – Zemljišno – knjižni ured  
Odgovorno lice Dugancic Snjezana


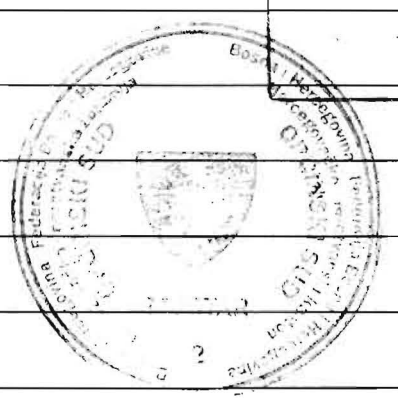
Rbr.	PODACI O NEKRETNINAMA	31.12.1991.	18.03.2005.	Trenutno stanje
1.	NAZIV POLITIČKE OPŠTINE / OPĆINE	Mostar		
2.	NAZIV KATASTARSKE OPŠTINE / OPĆINE	Rodoc		
3.	BROJ ZEMLJIŠNO-KNJIŽNOG ULOŠKA	1493. PL 558		
4.	OZNAKA NEKRETNINA (opis i površina)	Put neplodno		
5.	BROJ ZEMLJIŠTA (stari i novi broj parcele)	888/3,5 2589		
6.	VRSTA / OBLIK IMOVINE / SVOJINE	Drzavno		
7.	NOSILAC PRAVA VLASNIŠTVA	Drzavno vlasništvo		
8.	NOSILAC PRAVA RASPOLAGANJA			
9.	NOSILAC PRAVA UPRAVLJANJA			
10.	NOSILAC PRAVA KORIŠTENJA	Soko Zrakoplovstvo d.d. Mostar sa 1/1.		
11.	NOSILAC NEKOG DRUGOG STVARNOG PRAVA			
12.	TERETI I OGRANIČENJA			
13.	OSTALE NAPOMENE	Ovaj ZKI bi trebalo provjeriti u ZK u Mostaru kada je korisnik uknjizen	Vidi napomenu lijevo	Vidi napomenu lijevo









Redni broj	UPISI	Iznos	PRIMJEDBA
	Uknjiženo je pravo korištenja građevnog/gr građevinskog zemljišta upisanog u A listu pod I. u korist:		
1.	"SOKO ZRAKO PROSVETLO" d.d. Mostar nas. 111 zadr. pr. podlogi predmet A: 186/07		
2.	pr. 2.2.2007.g. - predmet u g. rješenju		
	<div style="border: 1px solid black; padding: 5px; width: fit-content; margin: auto;"> <p>OPĆINSKI SUD MOSTAR</p> <p>Zemljišno - knjižni odjel</p> <p>Mostar, dana <u>8.10.</u> 20<u>09</u></p> <p>Ovlašteni službenik</p>  </div>		
			

SUD / ORGAN KOJI VODI JAVNU EVIDENCIJU (naziv, sjedište, kontakt-podaci, ovlašteno službeno lice):

**OPCINSKI SUD Mostaru** – Zemljišno – knjižni ured  
Odgovorno lice: Snjezana Dugandjic

Rbr.	PODACI O NEKRETNINAMA	31.12.1991.	18.03.2005.	Trenutno stanje
1.	NAZIV POLITIČKE OPŠTINE / OPĆINE	Mostar	Mostar	Mostar
2.	NAZIV KATASTARSKE OPŠTINE / OPĆINE	Rodoc	Rodoc	Rodoc
3.	BROJ ZEMLJIŠNO-KNJIŽNOG ULOŠKA	457 PL 558	457 PL 558	457 PL 558
4.	OZNAKA NEKRETNINA (opis i površina)	Oranica Krcevina kod Sirokog puta Rukavac 11670 m2	Oranica Krcevina kod Sirokog puta Rukavac 11670 m2	Oranica Krcevina kod Sirokog puta Rukavac 11670 m2
5.	BROJ ZEMLJIŠTA (stari i novi broj parcele)	896/1 i druge 2589	896/1 i druge 2589	896/1 i druge 2589
6.	VRSTA / OBLIK IMOVINE / SVOJINE	Vlasništvo	Vlasništvo	Vlasništvo
7.	NOSILAC PRAVA VLASNIŠTVA	Opste narodna imovina	Opste narodna imovina	Opste narodna imovina
8.	NOSILAC PRAVA RASPOLAGANJA			
9.	NOSILAC PRAVA UPRAVLJANJA			
10.	NOSILAC PRAVA KORIŠTENJA	SFRJ Drzavni sekretarijat za narodnu odbranu	SFRJ Drzavni sekretarijat za narodnu odbranu	SFRJ Drzavni sekretarijat za narodnu odbranu
11.	NOSILAC NEKOG DRUGOG STVARNOG PRAVA			
12.	TERETI I OGRANIČENJA			
13.	OSTALE NAPOMENE			

Grad Mostar – ured za katastar

Sarajevo, 18.11.2009. god.

#### SLUZHENA ZABILJEZBA

Putem telefonskog razgovora i zamolnicom da se izda kopija plana i prijepis PL-a za k.c. 842/13 K.o. Rodoc koja se nalazi u ZKU 457 odgovoreno nam je da se pored najbolje volje nije ispjela izvršiti indentifikacija tako da nam nisu umogucnosti dostaviti trazene popdatke.

S1 tim OHR-a  
Mirsad Baksic  
Elmedina Ibrica

## Zemljišnoknjižni izvadak

Katastarska općina

RODOČ


Br. zk. uloška

457

A) Popisni list  
I. odjeljak

Redni broj	Broj zemljišta (parcela)	OZNAKA NEKRETNINA	PRIMJEDBA			PRIMJEDBA
			ha	a	m <sup>2</sup>	
1.	896/1	oravnica Kričina kod širokog puta	1	16	70	
2.	847/3	oravnica Kričina pod Jaseničkim putem		33	00	
3.	852/7	oravnica Bristovača		63	40	
4.	852/11	oravnica Bristovača		72	00	
5.	882	oravnica Polica	1	58	40	
6.	890	oravnica Kričina kod širokog puta	1	05	50	
7.	893	oravnica Kričina	1	61	90	
8.	916/2	oravnica Kričina na gredi	1	24	70	
9.	962	oravnica Kričina kod širokog puta	1	44	20	
10.	894	oravnica Kričina kod širokog puta		90	00	
11.	907	oravnica Kričina kod širokog puta		43	50	
12.	880/1	oravnica Kričina kod širokog puta	1	33	30	
13.	910	oravnica greda		59	10	
14.	911/3	oravnica greda		75	20	
15.	864	oravnica Kričina na gredi	2	19	90	
16.	865	oravnica Kričina na gredi		66	90	
17.	884	oravnica Kričina	1	30	20	
18.	889/1	oravnica Kričina kod širokog puta		95	50	
19.	895	oravnica Kričina kod širokog puta	3	65	00	
20.	904/2	oravnica pod Bristovačom		24	90	
21.	866/3	oravnica Bristovača		85	40	
22.	866/8	oravnica Bristovača		44	30	

Redni broj		U P I S I			PRIMJEDBA
23.	914/2	oravica Greda		47 60	
24.	866/2	oravica Bristovača		85 60	
25.	866/7	oravica Bristovača		50 00	
26.	914/4	oravica Greda		44 50	
27.	883	oravica Krčevina		83 30	
28.	917/2	oravica Krčevina u Kečuju		14 00	
29.	869	oravica Krčevina kod širokog puta	1	24 50	
30.	899	oravica Krčevina kod širokog puta		44 40	
31.	901	oravica Krčevina kod širokog puta		84 30	
32.	868/3	oravica Krčevina kod širokog puta	1	66 20	
33.	874/2	oravica Krčevina kod gradove glavice		52 10	
34.	870	oravica Bristovača	1	43 90	
35.	873/2	oravica Krčevina kraj Jasevidskog puta		49 20	
36.	896/2	oravica Krčevina kraj širokog puta	1	16 40	
37.	898	oravica Krčevina kraj širokog puta	2	35 60	
38.	912/3	oravica Greda		79 40	
39.	149/3	oravica Bristovača		23 40	
40.	845/2	oravica Krčevina pod cestom		1 00	
41.	908/2	oravica Dolac		62 00	
42.	867	oravica Bristovača	1	63 00	
43.	871	oravica Bristovača		99 00	
44.	874/3	oravica Krčevina kod širokog puta		35 60	
45.	868/2	oravica Krčevina kod širokog puta	1	45 00	
46.	868/4	oravica Krčevina kod širokog puta		25 40	
47.	906/3	oravica Greda pod kledničevom čatrijom		69 10	
48.	846/3	oravica Krčevina pod cestom		68 70	






Redni broj	UPISI	PRIMJEDBA		
		ha	a	m <sup>2</sup>
49	859/1 oranica Bristorača	2	98	00
50	861 oranica Kričune i Greda	4	11	20
51	900/1 oranica Kričune kod širokog puta	1	24	75
52	911/4 oranica Greda		23	00
53	912/5 oranica Greda		46	70
54	887/1 oranica Kričune kod širokog puta		69	00
55	852/10 oranica Bristorača		69	30
56	912/4 oranica Greda		48	20
57	902 oranica pod Bristoračom	1	59	00
58	868/1 oranica Bristorača		91	00
59	866/5 oranica Bristorača		42	60
60	914/3 oranica Greda		42	30
61	849/2 neplodno Kričune pod cestom	3	05	81
62	859/2 oranica Bristorača	2	09	40
63	906/4 oranica Greda pod kudričevom cestom		22	20
64	863/2 oranica Kričune kod Jaseničkog puta		2	60
65	878/1 oranica Kričune kod Gredom glavee	1	04	00
66	851/4 oranica Bristorača		22	00
67	851/6 oranica Bristorača		44	00
68	848/1 oranica Kričune pod Jaseničkim putem		48	40
69	962/3 vojna vgrada		52	90
70	851/7 oranica Bristorača		52	30
71	963/4 oranica Kričune kod groblja		9	30
72	848/2 oranica Kričune pod Jaseničkim putem		54	00
73	851/5 oranica Bristorača		40	00
74	889/2 oranica Kričune kod širokog puta		36	10

Stoanski

II. Odjeljak

Redni broj		UPISI			PRIMJEDBA
75.	891	orauica Krčevine kod širokog puta	1	08 00	
76.	892	orauica Krčevine kod širokog puta		97 90	
77.	901	orauica Krčevine kod širokog puta		39 70	
78.	852/6	orauica Bristovaca		24 70	
79.	852/8	orauica Bristovaca		72 40	
80.	860	orauica Bristovaca		97 00	
81.	868/1	orauica Krčevine kod širokog puta		72 40	
82.	897	orauica Krčevine kod širokog puta		88 50	
83.	844	orauica Krčevine kod Jredove glavice		62 00	
84.	926/7	orauica Jreda		93 60	
85.	915/2	orauica Jreda	2	02 30	
86.	855/2	orauica Bristovaca		1 40	
87.	866/4	orauica Bristovaca	1	00 50	
88.	866/6	orauica Bristovaca		42 00	
89.	914/1	orauica Jreda		37 80	
90.	842	orauica Krčevine kod Jredove glavice	1	08 40	
91.	886	orauica Krčevine kod širokog puta	2	23 50	
92.	858	orauica Bristovaca	1	53 60	
92.	845	orauica Krčevine kod Jredove glavice	1	18 90	
94.	848	orauica Krčevine kod Jredove glavice		96 00	
95.	916/1	orauica Krčevine u Jredi		42 10	
96.	852/9	orauica Bristovaca		55 80	
97.	964/3	orauica Bristovaca		39 00	
98.	848/2	orauica Krčevine kod Jredove glavice		93 80	
99.	900/2	orauica Krčevine kod širokog puta	1	24 78	
← 100.	842/1	dioništ - neplodno	4	19 32	✓
101.	842/13	zgrada br. 60 ul. Rude Hromićke		2 35	
102.	852/5	orauica Bristovaca		26 30	



## B) Vlasnički list

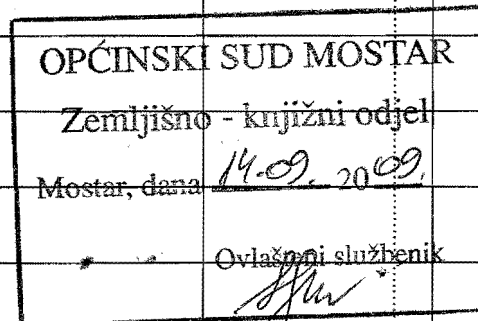
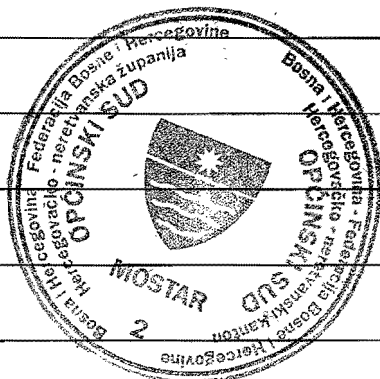
Broj zk uloška

457

Redni broj	UPISI	PRIMJEDBA
	<b>Knjižno je pravo vlasništva na nekretninama upisanima u A listu u korist:</b>	
1.	Opštevarodue imovine na	1/1



Redni broj	UPISI	Iznos	PRIMJEDBA
	Pr. 28.01. 1969 br: 118/69		
	Na osnovu prijedloga Vojnog		
	pravobranilastva Vojne pošte		
	broj 8115 Zemum od 21.01.1969.g		
	EP-3 br 9/69, uknjižuje se pravo		
	konstitucija na nekretnne u		
	A listu u korist:		
	1. Socijalističke Federativne Republike		
	Jugoslavije - državni sekretarijat		
	za narodnu odbranu sa 1/1		



Pristojba naplaćena po odluci o Sudskim pristojbama (Sl. list...../.....), Po Tarifnom broju..... u

iznosu od ..... naplaćeno i poništeno na podnesku.

SUD / ORGAN KOJI VODI JAVNU EVIDENCIJU (naziv, sjedište, kontakt-podaci, ovlašteno službeno lice):

**OPCINSKI SUD U MOSTARU – Zemljišno – knjizni ured**

Rbr.	PODACI O NEKRETNINAMA	31.12.1991.	18.03.2005.	Trenutno stanje
1.	NAZIV POLITIČKE OPŠTINE / OPĆINE	Mostar		
2.	NAZIV KATASTARSKE OPŠTINE / OPĆINE	Rodoc		
3.	BROJ ZEMLJIŠNO-KNJIŽNOG ULOŠKA	457 PL 558		
4.	OZNAKA NEKRETNINA (opis i površina)	Oranica Bristovaca 2410m <sup>2</sup>		
5.	BROJ ZEMLJIŠTA (stari i novi broj parcele)	964/4 2589		
6.	VRSTA / OBLIK IMOVINE / SVOJINE	vlasništvo	Bez promjena	Bez promjena
7.	NOSILAC PRAVA VLASNIŠTVA	ONI		
8.	NOSILAC PRAVA RASPOLAGANJA			
9.	NOSILAC PRAVA UPRAVLJANJA			
10.	NOSILAC PRAVA KORIŠTENJA	DSNO		
11.	NOSILAC NEKOG DRUGOG STVARNOG PRAVA			
12.	TERETI I OGRANIČENJA			
13.	OSTALE NAPOMENE			

*u gotovo*





SUD / ORGAN KOJI VODI JAVNU EVIDENCIJU (naziv, sjedište, kontakt-podaci, ovlašteno službeno lice):

**OPCINSKI SUD MOstar** – Zemljišno – knjizni ured  
Odgovorno lice Dugandjic Snjezana

Rbr.	PODACI O NEKRETNINAMA	31.12.1991.	18.03.2005.	Trenutno stanje
1.	NAZIV POLITIČKE OPŠTINE / OPĆINE	Mostar	Mostar	Mostar
2.	NAZIV KATASTARSKE OPŠTINE / OPĆINE	Rodoc	Rodoc	Rodoc
3.	BROJ ZEMLJIŠNO-KNJIŽNOG ULOŠKA	183 elek. <i>PL 558</i>	183 elek.	183 elek.
4.	OZNAKA NEKRETNINA (opis i površina)	Krcevina kod širokog puta 1560 m2	Krcevina kod širokog puta 1560 m2	Krcevina kod širokog puta 1560 m2
5.	BROJ ZEMLJIŠTA (stari i novi broj parcele)	874/1 2589	874/1 2589	874/1 2589
6.	VRSTA / OBLIK IMOVINE / SVOJINE	Drzavno	Drzavno	Drzavno
7.	NOSILAC PRAVA VLASNIŠTVA	Drzava	Drzava	Drzava
8.	NOSILAC PRAVA RASPOLAGANJA			
9.	NOSILAC PRAVA UPRAVLJANJA			
10.	NOSILAC PRAVA KORIŠTENJA	Privatna lica	Privatna lica	Privatna lica
11.	NOSILAC NEKOG DRUGOG STVARNOG PRAVA			
12.	TERETI I OGRANIČENJA			
13.	OSTALE NAPOMENE	U krugu vojnog objekta Stanislav Baja Kraljevic-Heliiodrom	U krugu vojnog objekta Stanislav Baja Kraljevic-Heliiodrom	U krugu vojnog objekta Stanislav Baja Kraljevic-Heliiodrom



BOSNA I HERCEGOVINA  
 FEDERACIJA BOSNE I HERCEGOVINE  
 OPĆINSKI SUD U MOSTARU  
 ZEMLJIŠNOKNJIŽNI URED/KANCELARIJA  
 19.11.2009

Politička općina/opština: **MOSTAR**  
 Katastarska općina/opština: **SP\_RODOČ**

NAR I RZ BROJ: 6937/09  
 ZK uložak: **183**

## Zemljišnoknjižni izvadak

### A

#### Popisni list

Rbr	Broj zemljišta (parcele)	OZNAKA NEKRETNINA	Površina			Primjedba
			ha	a	m <sup>2</sup>	
1.	874/1	Krčevina kod širokog puta; Oranica	---	15	60	Dana 13.12.2006.godine preuzeto iz zk.ul.broj 777 k.o. iste.

### B

#### Vlasnički list


Rbr	UPIS I	Primjedba
1.	Udio: 1/1      Tip: Vlasništvo Država, Adresa: ; JMB: null Primljeno: 27.01.1962.godine Dnevnik: 187/62 Na osnovu pravomoćnog i izvršnog rješenja Narodnog odbora Opštine Mostar-Odjeljenja za finansije od 27.01.1962.godine broj VL.03/12-3540/1, uknjiženo je pravo vlasništva na zemljište opisano u A listu, u korist: Državnog vlasništva	Dana 14.12.2006.godine preuzeto iz zk.ul.broj 777 k.o. iste.

### C

#### Teretni list

Rbr	UPIS I	Iznos (KM)	Primjedba
1.	Primljeno: 27.01.1962.godine Dnevnik: 187/62 Na osnovu člana 38 i 39 Zakona o nacionalizaciji najamnih zgrada i građevinskog zemljišta, uknjiženo je pravo korištenja neizgrađenog građevinskog zemljišta opisanog u A listu pod I, u korist: Opančar Anice udt. Batko iz Mostara sa 1/8 Opančar Mare udt. Smoljan iz Rodoča sa 1/8 Opančar Ive udt. Ivanković iz Mostara sa 1/8 Opančar Nikole umrl. Petra iz Rodoča sa 1/8 Opančar Danice umrl. Petra iz Rodoča sa 1/8 Opančar Ankice umrl. Ivana iz Rodoča sa 1/8 Šimunović mldb. Mare umrl. Vinka iz Rodoča sa 1/16 Opančar Anice udv. Danila rođ. Drmač iz Rodoča sa 1/40 Opančar Danice umrl. Danila iz Rodoča sa 1/40 Opančar Franje umrl. Danila iz Rodoča sa 3/80 Opančar Karla umrl. Danila iz Rodoča sa 3/80 dok nadležni organ ne donese rješenje o predaji zemljišta u posjed Općini ili drugom licu.		Dana 14.12.2006.godine preuzeto iz zk.ul.broj 777 k.o. iste.
3.	Pr:12.prosinca 2006.god. Dn:2350/06 Na temelju pravomoćnog rješenja o nasljeđivanju Općinskog suda Mostar broj O. 902783/04 od		

11.prosinca 2006.god., uknjižuje se pravo korištenja na 1/16 dijela neizgrađenog građevnog zemljišta Šimunović Anuše rođ. Ćorić, upisanog u A listu pod I, u korist:  
1. Marica Marijanović rođ. Šimunović kći Vinka iz Rodoča Ul. R. Hrozničeka br.46 JMBG 1401945155033 sa 1/16 dijela  
dok nadležno tijelo ne donese rješenje o predaji zemljišta u posjed Općini ili drugoj osobi.  
Upisano,26.lipnja 2009.god. Zk.referent: Marija Šaravanja



SUD / ORGAN KOJI VODI JAVNU EVIDENCIJU (naziv, sjedište, kontakt-podaci, ovlašteno službeno lice):

**OPCINSKI SUD U MOSTARU – Zemljišno – knjizni ured**

Rbr.	PODACI O NEKRETNINAMA	31.12.1991.	18.03.2005.	Trenutno stanje
1.	NAZIV POLITIČKE OPŠTINE / OPĆINE	Mostar		
2.	NAZIV KATASTARSKJE OPŠTINE / OPĆINE	Rodoc		
3.	BROJ ZEMLJIŠNO-KNJIŽNOG ULOŠKA	374 <i>Mostar</i>		
4.	OZNAKA NEKRETNINA (opis i površina)	Bristovaca – oranica 7736 m2		
5.	BROJ ZEMLJIŠTA (stari i novi broj parcele)	149/1 2589 <i>PL538</i>		
6.	VRSTA / OBLIK IMOVINE / SVOJINE	vlasništvo	Bez promjena	
7.	NOSILAC PRAVA VLASNIŠTVA	ONI		
8.	NOSILAC PRAVA RASPOLAGANJA			
9.	NOSILAC PRAVA UPRAVLJANJA			
10.	NOSILAC PRAVA KORIŠTENJA			Franjevacki samostan u Mostaru
11.	NOSILAC NEKOG DRUGOG STVARNOG PRAVA			
12.	TERETI I OGRANIČENJA			
13.	OSTALE NAPOMENE			<i>unutar vojnog objekta - HIPODROM</i>

*Banjica*

Politička općina/opština: **MOSTAR**  
 Katastarska općina/opština: **SP\_RODOČ**

NAR i RZ BROJ: 759/09  
 ZK uložak: 374

## Zemljišnoknjižni izvadak

### A

#### Popisni list

Ostali upisi u ovom listu su ispušteni.

Rbr	Broj zemljišta (parcele)	OZNAKA NEKRETNINA	Površina			Primjedba
			ha	a	m	
4.	149/1	Bristovača; Oranica — 77 36	—	77	36	Preuzeto 19.05.2008. god. iz zk. ul. 1726 iste k.o.

### B


#### Vlasnički list

Rbr	UPISI	Primjedba
1.	Udio: 1/1 Tip: Vlasništvo Država, Adresa: ; JMB: null pr.13.04.1999.god. Dn: 489/99 Rješenjem ovog suda prenosi se sa B vlasničkog list zk.ul. 816 iste k.o. vlasnik zemljišta upisanog u A listu	Preuzeto 19.05.2008. god. iz zk. ul. 1726 iste k.o.

### C

#### Teretni list

Rbr	UPISI	Iznos (KM)	Primjedba
1.	Pr. 13.04.1999.god. Dn: 489/99 Na temelju pravomoćnog rješenja Općine Mostar- Jugozapad broj 01-628/97 od 26.11.1997.godine, uknjižuje se pravo korištenja na 1/1 dijela građevnog zemljišta upisanog u A listu društvenog vlasništva u korist: 1. Franjevačkog samostana u Mostaru sa 1/1		Preuzeto 19.05.2008. god. iz zk. ul. 1726 iste k.o.



*[Handwritten signature]*



SUD / ORGAN KOJI VODI JAVNU EVIDENCIJU (naziv, sjedište, kontakt-podaci, ovlašteno službeno lice):

OPCINSKI SUD MOSTARU – Zemljišno knjizni ureds.....

.....

Rbr.	PODACI O NEKRETNINAMA	31.12.1991.	18.03.2005.	Trenutno stanje
1.	NAZIV POLITIČKE OPŠTINE / OPĆINE	MOSTAR		
2.	NAZIV KATASTARSKE OPŠTINE / OPĆINE	RODOC		
3.	BROJ ZEMLJIŠNO-KNJIZNOG ULOŠKA	1028 elektronski		
4.	OZNAKA NEKRETNINA (opis i površina)	Ledine jiva 153 m2		
5.	BROJ ZEMLJIŠTA (stari i novi broj parcele)	478/1-ukupno 4 k.c.		
6.	VRSTA / OBLIK IMOVINE / SVOJINE	Vlasnistvo	Bez promjena	Bez promjena
7.	NOSILAC PRAVA VLASNIŠTVA	ONI		
8.	NOSILAC PRAVA RASPOLAGANJA			
9.	NOSILAC PRAVA UPRAVLJANJA	DSNO		
10.	NOSILAC PRAVA KORIŠTENJA			
11.	NOSILAC NEKOG DRUGOG STVARNOG PRAVA			
12.	TERETI I OGRANIČENJA			
13.	OSTALE NAPOMENE			

Broj: \_\_\_\_\_/04  
 Datum: 14.09.09. godine

## POSJEDOVNI LIST 558


strana: 1

Katastarska općina : RODOČ (46)

Katastarski broj, Indikacija nosioca prava na zemljištu Sjedište ili prebivalište i adresa	Obim posj. na zemlj.	S V	Broj dnevnika i datum upisa i brisanja	Primjedba
1	2	3	4	5
10029 SAVEZNI SEKRET. ZA NARODNU ODBRANU BEOGRAD	1/1	1		

Parcela			Br Pl	Br Sk	Naziv parcele ili ulica i kućni broj	Šif	Kultura ili način korištenja zemljišta	K L	Površina ha a m2	Promjena DN	
D	Osn.	Pod	an	ic	6	6	7	8	9	10	11
	2028		14	42	BRISTOVAČA	99	OST.NEPL.ZEMLJIŠTE	0	1 21 79	ZK 4 558	
	2412		21		MRAKOVINA	62	PRISTUPNI PUT	0	41 72		
	2413		21		MRAKOVINA	62	PRISTUPNI PUT	0	16 39		
	2440		21		MRAKOVINA	62	PRISTUPNI PUT	0	16 17		
	2441		21		MRAKOVINA	62	PRISTUPNI PUT	0	21 23		
			21		MRAKOVINA	62	PRISTUPNI PUT	0	28 88		
	2468	1	21		MRAKOVINA	62	PRISTUPNI PUT	0	1 67 92	68	
	2546		29		KUTANJ	62	PRISTUPNI PUT	0	51 21		
	2566	2	26		ZELENA GLAVICA	62	PRISTUPNI PUT	0	27 53		
ZK 514	2589		29	41	BRISTOVAČA	99	OST.NEPL.ZEMLJIŠTE	0	213 20 43		
✓	2590		26	41	KRČEVINE	99	OST.NEPL.ZEMLJIŠTE	0	12 85		
✓	2591		26	41	KRČEVINE	99	OST.NEPL.ZEMLJIŠTE	0	53 19		
✓	2592		26	73	KRČEVINE	99	OST.NEPL.ZEMLJIŠTE	0	71 22		
✓	2631		26	41	KRČEVINE	99	OST.NEPL.ZEMLJIŠTE	0	4 32		
✓	2635		26	41	KRČEVINE	99	OST.NEPL.ZEMLJIŠTE	0	13 26	ZK 4 417	
			26	58	TVORNICA SOKO MOSTAR	99	OST.NEPL.ZEMLJIŠTE	0	3 20 08	77	580
			27	60	BARE	99	OST.NEPL.ZEMLJIŠTE	0	53 35		
U K U P N O :									223 41 54		

Da je prepis vjeran originalu tvrdi i ovjerava  
 Po ovlaštenju Gradonačelnika: U. br.01-05-1411/02



BOSNA I HERCEGOVINA  
 FEDERACIJA BOSNE I HERCEGOVINE  
 OPĆINSKI SUD U MOSTARU  
 ZEMLJIŠNOKNJIŽNI URED/KANCELARIJA  
 14.09.2009

Politička općina/opština: **MOSTAR**  
 Katastarska općina/opština: **SP\_RODOČ**

NAR I RZ BROJ: 767/09  
 ZK uložak: 1028

## Zemljišnoknjižni izvadak

### A

#### Popisni list

Rbr	Broj zemljišta (parcele)	OZNAKA NEKRETNINA	Površina			Primjedba
			ha	a	m <sup>2</sup>	
1.	478/1	Ledine; Njiva --- 01 53	---	01	53	Dana 10.06.2008god. preuzeto iz zk.ul.br. 611 k.o. Rodoč
2.	478/3	Ledine; Njiva --- 02 90	---	02	90	Dana 10.06.2008god. preuzeto iz zk.ul.br. 611 k.o. Rodoč
3.	478/4	ledine; Njiva --- 00 56	---	00	56	Dana 10.06.2008god. preuzeto iz zk.ul.br. 611 k.o. Rodoč
4.	478/5	Ledine; Kanal --- 00 32	---	00	32	Dana 10.06.2008god. preuzeto iz zk.ul.br. 611 k.o. Rodoč

### B


#### Vlasnički list

Rbr	UPISI	Primjedba
1.	Udio: 1/1 Tip: Vlasništvo Opštenarodna imovina, Adresa: Mostar, Nepoznata b.b.; JMB: null Pr. 15.09.1952 Dn.br. 555/52 Na osnovu ovršivog otpavka rješenja gradske ekpropriacione komisije u Mostaru od 03.05.1951 br. 3479/50 uknjižuje se pravo vlasništva na nekretnne u A listu.	Dana 10.06.2008god. preuzeto iz zk.ul.br. 611 k.o. Rodoč
2.	Udio: / Tip: Vlasništvo Državni sekretarijat za narodnu odbranu SFRJ Beograd, Adresa: Beograd, Nepoznata bb; JMB: null Pr. 07.07.1962 Dn.br. 1259/62 Na osnovu pravomoćnog i izvršnog rješenja Gradske ekpropriacione komisije u Mostaru od 03.05.1951god. br. 3479/50, upisuje se kao organ upravljanja na nekretninam u A listu Opštenarodne imovine.	Dana 10.06.2008god. preuzeto iz zk.ul.br. 611 k.o. Rodoč

### C

#### Teretni list

Rbr	UPISI	Iznos (KM)	Primjedba
	Nema tereta.		



\* Zvezdica pored broja parcele znači da je plombirana, tj. postoji zahtjev/-i vezan za tu parcelu.



SUD / ORGAN KOJI VODI JAVNU EVIDENCIJU (naziv, sjedište, kontakt-podaci, ovlašteno službeno lice):  
 OPCINSKI SUD U MOSTARU – Zemljišno – knjizni ured

Rbr.	PODACI O NEKRETNINAMA	31.12.1991.	18.03.2005.	Trenutno stanje
1.	NAZIV POLITIČKE OPŠTINE / OPĆINE	Mostar		
2.	NAZIV KATASTARSKJE OPŠTINE / OPĆINE	Rodoc		
3.	BROJ ZEMLJIŠNO-KNJIŽNOG ULOŠKA	544		
4.	OZNAKA NEKRETNINA (opis i površina)	Krcevina pod Jasenovackim putem, oranica 8680 m <sup>2</sup>		
5.	BROJ ZEMLJIŠTA (stari i novi broj parcele)	847/1 dio od 2589		
6.	VRSTA / OBLIK IMOVINE / SVOJINE		Bez promjena	Bez promjena
7.	NOSILAC PRAVA VLASNIŠTVA	ONI		
8.	NOSILAC PRAVA RASPOLAGANJA			
9.	NOSILAC PRAVA UPRAVLJANJA	DSNO		
10.	NOSILAC PRAVA KORIŠTENJA			
11.	NOSILAC NEKOG DRUGOG STVARNOG PRAVA	Pravo posjeda SSNO		
12.	TERETI I OGRANIČENJA			
13.	OSTALE NAPOMENE			

*A. Potom*

# Zemljišnoknjižni izvadak

Nar. broj 756/09

Katastarska općina Redoć

Br. zk. uložka 544


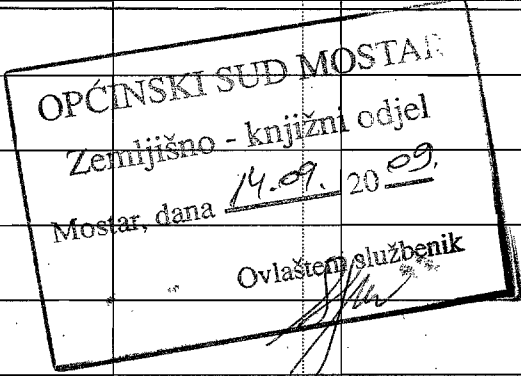
## A. POPISNI LIST

Redni broj	Broj zemljišta (parcela)	OZNAKA NEKRETNINA	POVRŠINA			PRIMJEDBA
			ha	a	m <sup>2</sup>	
KE. 289	1. 847/1	oranično krčevina pod Jaseuđki putom		86	80	

## B. VLASNIČKI LIST

Redni broj	UPISI	PRIMJEDBA
	<b>Jknjiženo je pravo vlasništva na nekretninama upisanim u A listu u korist:</b>	
1.	Opštinske i narodne obrane 1/1 Zetim, upisane je kao organ upravljanja na nekretninama u AI: demistarsko	
2.	narodne obrane	

C. TERETNI LIST

Redni broj	UPISI	Iznos	PRIMJEDBA
	Ukupno je pravo ušivanja na nepokretnima u 1 listu, u konst.		
1.	Citronić Ante pok. Traua iz Rodoča - do smrti		
			

SUD / ORGAN KOJI VODI JAVNU EVIDENCIJU (naziv, sjedište, kontakt-podaci, ovlašteno službeno lice):

**OPCINSKI SUD Mostaru** – Zemljišno – knjižni ured  
Odgovorno lice: Snjezana Dugandjic

Rbr.	PODACI O NEKRETNINAMA	31.12.1991.	18.03.2005.	Trenutno stanje
1.	NAZIV POLITIČKE OPŠTINE / OPĆINE	Mostar	Mostar	Mostar
2.	NAZIV KATASTARSKE OPŠTINE / OPĆINE	Rodoc	Rodoc	Rodoc
3.	BROJ ZEMLJIŠNO-KNJIŽNOG ULOŠKA	777 PL 558	777 PL 558	777 PL 558
4.	OZNAKA NEKRETNINA (opis i površina)	Oranica Krcevina kod Sirokog puta 1560m2	Oranica Krcevina kod Sirokog puta 1560m2	Oranica Krcevina kod Sirokog puta 1560m2
5.	BROJ ZEMLJIŠTA (stari i novi broj parcele)	874/1 dio2589	874/1 dio2589	874/1 dio2589
6.	VRSTA / OBLIK IMOVINE / SVOJINE	suvlasništvo	suvlasništvo	suvlasništvo
7.	NOSILAC PRAVA VLASNIŠTVA	Drzavno vlasništvo	Dtzavno vlasništvo	Drzavno vlasništvo
8.	NOSILAC PRAVA RASPOLAGANJA			
9.	NOSILAC PRAVA UPRAVLJANJA			
10.	NOSILAC PRAVA KORIŠTENJA	Dvanaest fizickih osoba	Dvanaest fizickih osoba	Dvanaest fizickih osoba
11.	NOSILAC NEKOG DRUGOG STVARNOG PRAVA			
12.	TERETI I OGRANIČENJA			
13.	OSTALE NAPOMENE	Sluzbena zabiljezba od 27.10.2009. god.	Sluzbena zabiljezba od 27.10.2009. god.	Sluzbena zabiljezba od 27.10.2009. god.

OPĆINSKI SUD MOSTAR  
ZEMLJIŠNO KNJIŽNI URED  
MOSTAR, 27.10.2009 godine

**OHR-S1 Tim OHR radi popisa državne imovine  
n/r. Mr.Mirsad Bakšić i Elmedina Ibrica**

### SLUŽBENA ZABILJEŠKA

Dana, 27.10.2009 god. dobili smo dopis radi provjere podataka za sljedeće kč.br.153/11, 242/2, 242/5, 242/6, 249/11, 252/10, 851/7, 852/17, 874/1 upisane u KO Rodoč.

Uvidom u registar parcela KO Rodoč utvrđeno je da je

- kč.br.153/11 oranica Krčevina u površini 6340 m<sup>2</sup> upisana u zk.ul.br.467 i da je u B listu upisano Državno vlasništvo dok je u C listu upisano pravo korištenja neizgrađenog zemljišta u korist osam fizičkih lića, pravosnažnim rješenjem SO-e Mostar broj 03/12-3540/1 od 05.11.1959 god. zaveden pod Dn:2958/65 od 22.12.1965 godine,
- kč.br.874/1 oranica Krčevina kod širokog puta pov.1560 m<sup>2</sup> upisana u zk.ul.br.777 i da je u B listu upisano Državno vlasništvo sa uknjiženim pravom korištenja neizgrađenog građ. Zemljišta u korist dvanaest fizičkih osoba pravosnažnim rješenjem Narodnog Odbora Opštine Mostar broj 03/12-3540/1 od 27.01.1962 god. zaveden pod Dn:187/62 od 27.01.1962 godine,
- kč.br.242/2, 242/5, 242/6, 249/11, 252/10, upisane u zk.ul.br.627 i da je u B listu upisano Državno vlasništvo rješenjem eksproprijacione komisije Mostar broj 299/53-50 od 12.09.1952 godine, i pravo raspolaganja nekretnina u A listu u korist Preduzeća Soko Mostar pravosnažnim rješenjem državnog sekretarijata za Narodnu Odbranu-građevinske uprave broj 488/68 od 03.10.1968 godine.
- kč.br. 851/7 upisana u zk.ul.br.457 zk.izvadak je urađen i poslat sa ostalim od septembra mjeseca.
- Kč.br.852/17 nije nađena u registru parcela za KO Rodoč.

PL 558  
K.C. 2589



Bosna i Hercegovina  
 Federacija Bosne i Hercegovine  
 HERCEGOVAČKO-NERETVANSKA ŽUPANIJA-KANTON  
 G R A D M O S T A R  
 ODJEL ZA KATASTAR

Broj: \_\_\_\_\_/04  
 Datum: 14.09.09. godine

## POSJEDOVNI LIST 558

strana: 1

Katastarska općina : RODOČ (46)

Katastarski broj, Indikacija nosioca prava na zemljištu Sjedište ili prebivalište i adresa	Obim posj. na zemlj.	S V	Broj dnevnika i datum upisa i brisanja	Primjedba
1	2	3	4	5
10029 SAVEZNI SEKRET. ZA NARODNU ODBRANU BEOGRAD	1/1	1	.	.

Parcela			Br	Br	Naziv parcele ili ulica i kućni broj	Šif	Kultura ili način korištenja zemljišta	K L	Površina ha a m2	Promjena DN	
D	Osn.	Pod	Pl	Sk						Dnevnik	IzPL
1	2	3	4	5	6	7	8	9	10	11	
	2028		14	42	BRISTOVAČA	99	OST.NEPL.ZEMLJIŠTE	0	1 21 79	204 55	
	2412		21		MRAKOVINA	62	PRISTUPNI PUT	0	41 72		
	2413		21		MRAKOVINA	62	PRISTUPNI PUT	0	16 39		
	2440		21		MRAKOVINA	62	PRISTUPNI PUT	0	16 17		
	2441		21		MRAKOVINA	62	PRISTUPNI PUT	0	21 23		
	<del>2442</del>		21		MRAKOVINA	62	PRISTUPNI PUT	0	28 88		
	2468	1	21		MRAKOVINA	62	PRISTUPNI PUT	0	1 67 92	68	
	2546		29		KUTANJ	62	PRISTUPNI PUT	0	51 21		
	2566	2	26		ZELENA GLAVICA	62	PRISTUPNI PUT	0	27 53		
✓	2589		29	41	BRISTOVAČA	99	OST.NEPL.ZEMLJIŠTE	0	213 20 43		
✓	2590		26	41	KRČEVINE	99	OST.NEPL.ZEMLJIŠTE	0	12 85		
✓	2591		26	41	KRČEVINE	99	OST.NEPL.ZEMLJIŠTE	0	53 19		
✓	2592		26	73	KRČEVINE	99	OST.NEPL.ZEMLJIŠTE	0	71 22		
✓	2631		26	41	KRČEVINE	99	OST.NEPL.ZEMLJIŠTE	0	4 32		
✓	2635		26	41	KRČEVINE	99	OST.NEPL.ZEMLJIŠTE	0	13 26	204 417	
	<del>2636</del>		26	58	TVORNICA SOKO MOSTAR	99	OST.NEPL.ZEMLJIŠTE	0	3 20 08	77	580
	<del>2637</del>		27	60	BARE	99	OST.NEPL.ZEMLJIŠTE	0	53 35		
U K U P N O :									223 41 54		

Da je prepis vjeran originalu tvrdi i ovjerava  
 Po ovlaštenju Gradonačelnika, Uč. br.01-05-1411/02

*[Signature]*



SUD / ORGAN KOJI VODI JAVNU EVIDENCIJU (naziv, sjedište, kontakt-podaci, ovlašteno službeno lice):

OPCINSKI SUD MOSTARU – Zemljišno knjizni ured.....

Rbr.	PODACI O NEKRETNINAMA	31.12.1991.	18.03.2005.	Trenutno stanje
1.	NAZIV POLITIČKE OPŠTINE / OPĆINE	MOSTAR		
2.	NAZIV KATASTARSKE OPŠTINE / OPĆINE	Rodoc		
3.	BROJ ZEMLJIŠNO-KNJIŽNOG ULOŠKA	zku1025, PL 558		
4.	OZNAKA NEKRETNINA (opis i površina)	Oranica Konjarusa 12 40 m2 35 00 m2		
5.	BROJ ZEMLJIŠTA (stari i novi broj parcele)	485 i 486 / 2925		
6.	VRSTA / OBLIK IMOVINE / SVOJINE	Vlasništvo	Bez promjena	Bez promjena
7.	NOSILAC PRAVA VLASNIŠTVA	ONI		
8.	NOSILAC PRAVA RASPOLAGANJA			
9.	NOSILAC PRAVA UPRAVLJANJA			
10.	NOSILAC PRAVA KORIŠTENJA			
11.	NOSILAC NEKOG DRUGOG STVARNOG PRAVA	POSJED SSNO		
12.	TERETI I OGRANIČENJA			
13.	OSTALE NAPOMENE			

U Gotovo







SUD / ORGAN KOJI VODI JAVNU EVIDENCIJU (naziv, sjedište, kontakt-podaci, ovlašteno službeno lice):

*MOSTAR*

Rbr.	PODACI O NEKRETNINAMA	31.12.1991.	18.03.2005.	Trenutno stanje
1.	NAZIV POLITIČKE OPŠTINE / OPĆINE	<i>MOSTAR</i>		
2.	NAZIV KATASTARSKE OPŠTINE / OPĆINE	<i>JASENICA</i>		
3.	BROJ ZEMLJIŠNO-KNJIŽNOG ULOŠKA	<i>1049 elektronski</i>		
4.	OZNAKA NEKRETNINA (opis i površina)	<i>Sljepačka ulica, Oranica 265<sup>0</sup></i>		
5.	BROJ ZEMLJIŠTA (stari i novi broj parcele)	<i>182/1</i>	<i>→ 1070 →</i>	<i>1070</i>
6.	VRSTA / OBLIK IMOVINE / SVOJINE		<i>bes promjene</i>	<i>bes promjene</i>
7.	NOSILAC PRAVA VLASNIŠTVA	<i>ONI</i>		
8.	NOSILAC PRAVA RASPOLAGANJA			
9.	NOSILAC PRAVA UPRAVLJANJA	<i>JSHO</i>		
10.	NOSILAC PRAVA KORIŠTENJA			
11.	NOSILAC NEKOG DRUGOG STVARNOG PRAVA			
12.	TERETI I OGRANIČENJA			
13.	OSTALE NAPOMENE			

Politička općina/opština: **MOSTAR**  
 Katastarska općina/opština: **SP\_JASENICA**

NAR I RZ BROJ: 798/09  
 ZK uložak: 1049

## Zemljišnoknjižni izvadak

### A

#### Popisni list

Rbr	Broj zemljišta (parcele)	OZNAKA NEKRETNINA	Površina			Primjedba
			ha	a	m <sup>2</sup>	
1.	182/1	Sliepačka njiva; Oranica — 26 50	—	26	50	Preuzeto 04.12.2008. godine iz zk. ul. 108 iste k.o.

### B


#### Vlasnički list

Rbr	UPISI	Primjedba
2.	Udio: / Tip: Vlasništvo Zabilježba, Adresa: Mostar, Nepoznata bb; JMB: null Pr: 07.07.1962. god. Dn: 1259/62 Na temelju pravomoćnog i izvršnog rješenja Gradske eksproprijacijske komisije u Mostaru od 03.05.1951. god. br. 3479/50 upisuje se kao organ upravljanja sa nekretninama u A listu Državni sekretarijat za poslove narodne obrane u Beogradu.	Preuzeto 04.12.2008. godine iz zk. ul. 108 iste k.o.
3.	Udio: 1/1 Tip: Vlasništvo Opštenarodna imovina, Adresa: Mostar, Nepoznata b.b.; JMB: null Pr: 15.09.1952. god. Dn: 516/52 Na temelju ovršivog otpavka rješenja Gradske eksproprijacijske komisije u Mostaru od 03.05.1951. god. broj: 3479/50, uknjiženo je pravo vlasništva na nekretnine u A listu u korist: Opštenarodna imovina sa: 1/1	Preuzeto 04.12.2008. godine iz zk. ul. 108 iste k.o.

### C

#### Teretni list

Rbr	UPISI	Iznos (KM)	Primjedba
	Nema tereta.		



SUD / ORGAN KOJI VODI JAVNU EVIDENCIJU (naziv, sjedište, kontakt-podaci, ovlašteno službeno lice):

...OPCINSKI SUD U MOSTARU – Zemljišno knjizni ured

.....

.....

Rbr.	PODACI O NEKRETNINAMA	31.12.1991.	18.03.2005.	Trenutno stanje
1.	NAZIV POLITIČKE OPŠTINE / OPĆINE	Mostar		
2.	NAZIV KATASTARSKE OPŠTINE / OPĆINE	Jasenica		
3.	BROJ ZEMLJIŠNO-KNJIŽNOG ULOŠKA	1070 elektronski		
4.	OZNAKA NEKRETNINA (opis i površina)	Stecki, oranica 56 00		
5.	BROJ ZEMLJIŠTA (stari i novi broj parcele)	184/1		
6.	VRSTA / OBLIK IMOVINE / SVOJINE		SVE ISTO <i>bez promjena</i>	SVE ISTO <i>bez promjena</i>
7.	NOSILAC PRAVA VLASNIŠTVA	ONI		
8.	NOSILAC PRAVA RASPOLAGANJA			
9.	NOSILAC PRAVA UPRAVLJANJA	DSNO		
10.	NOSILAC PRAVA KORIŠTENJA			
11.	NOSILAC NEKOG DRUGOG STVARNOG PRAVA			
12.	TERETI I OGRANIČENJA			
13.	OSTALE NAPOMENE			

Politička općina/opština: **MOSTAR**  
 Katastarska općina/opština: **SP\_JASENICA**

NAR i RZ BROJ: 798/09  
 ZK uložak: **1070**

## Zemljišnoknjižni izvadak

### A

#### Popisni list

Rbr	Broj zemljišta (parcele)	OZNAKA NEKRETNINA	Površina			Primjedba
			ha	a	m <sup>2</sup>	
1.	184/1	Stečki; Oranica --- 56 00	---	56	00	Preuzeto 08.12.2008. god. iz zk. ul. 170 iste k.o.

### B

#### Vlasnički list


Rbr	U P I S I	Primjedba
1.	<p>Udio: 1/1 Tip: Vlasništvo                      Opštenarodna imovina, Adresa: Mostar, Nepoznata b.b.;                      JMB: null                      Pr. 15.09.1952.god. Dn: 523/52                      Na temelju ovršnog otpravka rješenja gradske ekspropiacione komisije u Mostaru od 03.05.1951.god. broj 3479/50                      uknjiženo je pravo vlasništva na nekretnine u A listu:                      Opštenarodna imovina sa 1/1</p>	Preuzeto 08.12.2008. god. iz zk. ul. 170 iste k.o.
2.	<p>Udio: / Tip: Vlasništvo                      Zabilježba, Adresa: Mostar, Nepoznata b.b.;                      JMB: null                      Pr. 07.07.1962.god. Dn: 1259/62                      Na temelju pravomoćnog i izvršnog rješenja Gradske ekspropiacione komisije u Mostaru od 03.05.1951.god. br.                      3479/50 upisuje kao organ upravljanja sa nekretninama u A listu:                      Državni sekretarijat za poslove narodne odbrane u Beogradu.</p>	Preuzeto 08.12.2008. god. iz zk. ul. 170 iste k.o.

### C

#### Teretni list

Rbr	U P I S I	Iznos (KM)	Primjedba
1.	<p>Pr. 01.08.1935.god. Dn: 1577/35                      Zabilježuje se zabrana otuđenja i opterećenja kp. 184/1 u AI za osiguranje zahtijeva Franje Miljka p.                      Luke pod presudi agr. del. ddo Mostar 20.03.1935.god. broj 295spor.z.</p>		Preuzeto 08.12.2008. god. iz zk. ul. 170 iste k.o.

Potpis referenta:



SUD / ORGAN KOJI VODI JAVNU EVIDENCIJU (naziv, sjedište, kontakt-podaci, ovlašteno službeno lice):

NOŠTR

Rbr.	PODACI O NEKRETNINAMA	31.12.1991.	18.03.2005.	Trenutno stanje
1.	NAZIV POLITIČKE OPŠTINE / OPĆINE	JASENICA		
2.	NAZIV KATASTARSKE OPŠTINE / OPĆINE	NOŠTR		
3.	BROJ ZEMLJIŠNO-KNJIŽNOG ULOŠKA	369		
4.	OZNAKA NEKRETNINA (opis i površina)	ORANICA HR SLOVINAMA		
5.	BROJ ZEMLJIŠTA (stari i novi broj parcele)	134		
6.	VRSTA / OBLIK IMOVINE / SVOJINE		1870 → bez promjena	1870 bez promjena
7.	NOSILAC PRAVA VLASNIŠTVA	ONI		
8.	NOSILAC PRAVA RASPOLAGANJA			
9.	NOSILAC PRAVA UPRAVLJANJA	JSNO		
10.	NOSILAC PRAVA KORIŠTENJA			
11.	NOSILAC NEKOG DRUGOG STVARNOG PRAVA			
12.	TERETI I OGRANIČENJA			
13.	OSTALE NAPOMENE			

# Zemljišnoknjižni izvadak

Nar. broj 798/09

Katastarska općina Jasenica

Br. zk. uložka 369

## A) POPISNI LIST

Redni broj	Broj zemljišta (parcela)	OZNAKA NEKRETNINA	POVRŠINA			PRIMJEDBA
			ha	a	m <sup>2</sup>	
1.	134	oranica na Sadinama		43	00	

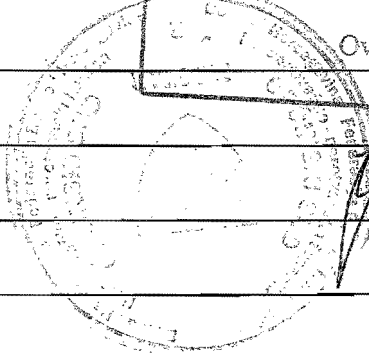
## B. VLASNIČKI LIST

Redni broj	U P I S I	PRIMJEDBA
	<p style="text-align: center;"><b>U P I S I</b></p> <p><b>Uknjiženo je pravo vlasništva na nekretninama upisanima u A listu u korist:</b></p>	
1.	<p>Opštenarodna imovina, 99: 1/1</p> <p>Zatim, upisan je kao organ upravljanja na nekretninama u A listu:</p>	
2.	<p>Državni sekretarijat za poslove narodne odbrane u Beogradu.</p>	

C. TERETNI LIST

Redni broj	UPISI	Iznos	PRIMJEDBA
	Stari tereti kao nepotrebni su izostavljeni		

OPĆINSKI SUD MOSTAR  
Zemljišno - katastarski odjel  
Mostar, dana 07.09.2009  
Ovlašteni službenik





SUD / ORGAN KOJI VODI JAVNU EVIDENCIJU (naziv, sjedište, kontakt-podaci, ovlašteno službeno lice):

ZK URES MOSTAR

Rbr.	PODACI O NEKRETNINAMA	31.12.1991.	18.03.2005.	Trenutno stanje
1.	NAZIV POLITIČKE OPŠTINE / OPĆINE	MOSTAR		MOSTAR
2.	NAZIV KATASTARSKE OPŠTINE / OPĆINE	JASENICA		JASENICA
3.	BROJ ZEMLJIŠNO-KNJIŽNOG ULOŠKA	250		250
4.	OZNAKA NEKRETNINA (opis i površina)	ORANICA "STUPENICA" 1770		ORANICA "STUPENICA" 1770
5.	BROJ ZEMLJIŠTA (stari i novi broj parcele)	125/2		125/2
6.	VRSTA / OBLIK IMOVINE / SVOJINE		ISTO →	
7.	NOSILAC PRAVA VLASNIŠTVA	OH1	bez promjena	OH1
8.	NOSILAC PRAVA RASPOLAGANJA			
9.	NOSILAC PRAVA UPRAVLJANJA	JSTNO		JSTNO
10.	NOSILAC PRAVA KORIŠTENJA			
11.	NOSILAC NEKOG DRUGOG STVARNOG PRAVA			
12.	TERETI I OGRANIČENJA			
13.	OSTALE NAPOMENE			

SUD / ORGAN KOJI VODI JAVNU EVIDENCIJU (naziv, sjedište, kontakt-podaci, ovlašteno službeno lice):

ZK URED MOSTAR

Rbr.	PODACI O NEKRETNINAMA	31.12.1991.	18.03.2005.	Trenutno stanje
1.	NAZIV POLITIČKE OPŠTINE / OPĆINE	MOSTAR	MOSTAR	MOSTAR
2.	NAZIV KATASTARSKE OPŠTINE / OPĆINE	JASENICA	JASENICA	JASENICA
3.	BROJ ZEMLJIŠNO-KNJIZNOG ULOŠKA	250	250	250
4.	OZNAKA NEKRETNINA (opis i površina)	ORANICA "STUPANICA" 1780	ORANICA "STUPANICA" 1780	ORANICA "STUPANICA" 1780
5.	BROJ ZEMLJIŠTA (stari i novi broj parcele)	125/1	125/1	125/1
6.	VRSTA / OBLIK IMOVINE / SVOJINE			
7.	NOSILAC PRAVA VLASNIŠTVA	ONI	ONI	ONI
8.	NOSILAC PRAVA RASPOLAGANJA			
9.	NOSILAC PRAVA UPRAVLJANJA	JSNO	JSNO	JSNO
10.	NOSILAC PRAVA KORIŠTENJA			
11.	NOSILAC NEKOG DRUGOG STVARNOG PRAVA			
12.	TERETI I OGRANIČENJA			
13.	OSTALE NAPOMENE			

# Zemljišnoknjižni izvadak

Nar. broj 798/09

Katastarska općina Jasenica

Br. zk. uložka 250

## A) POPISNI LIST

Redni broj	Broj zemljišta (parcela)	OZNAKA NEKRETNINA	POVRŠINA			PRIMJEDBA
			ha	a	m <sup>2</sup>	
1.	125/1	oranica „Stupanica“		17	80	
2.	125/2	oranica „Stupanica“		17	70	

## B. VLASNIČKI LIST

Redni broj	U P I S I	PRIMJEDBA
	Knjiženo je pravo vlasništva na nekretninama upisanim u A listu u korist:	
1.	Opšte narodna imovina, sa: 1/1 Upisan je kao organ upravljanja na nekretnine u A listu Opšte narodne imovine	
	Državni sekretarijat za poslove narodne	
2.	odbrana u Beogradu.	



SUD / ORGAN KOJI VODI JAVNU EVIDENCIJU (naziv, sjedište, kontakt-podaci, ovlašteno službeno lice):

...OPCINSKI SUD U MOSTARU – Zemljišno knjizni ured

.....

.....

Rbr.	PODACI O NEKRETNINAMA	31.12.1991.	18.03.2005.	Trenutno stanje
1.	NAZIV POLITIČKE OPŠTINE / OPĆINE	Mostar		
2.	NAZIV KATASTARSKJE OPŠTINE / OPĆINE	Jasenica		
3.	BROJ ZEMLJIŠNO-KNJIZNOG ULOŠKA	915 elektronski		
4.	OZNAKA NEKRETNINA (opis i površina)	Slipacke njive, Oranica 4000		
5.	BROJ ZEMLJIŠTA (stari i novi broj parcele)	183/5		
6.	VRSTA / OBLIK IMOVINE / SVOJINE		SVE ISTO <i>bez promjene</i>	SVE ISTO <i>bez promjene</i>
7.	NOSILAC PRAVA VLASNIŠTVA	ONI		
8.	NOSILAC PRAVA RASPOLAGANJA			
9.	NOSILAC PRAVA UPRAVLJANJA	DSNO		
10.	NOSILAC PRAVA KORIŠTENJA			
11.	NOSILAC NEKOG DRUGOG STVARNOG PRAVA			
12.	TERETI I OGRANIČENJA			
13.	OSTALE NAPOMENE			

SUD / ORGAN KOJI VODI JAVNU EVIDENCIJU (naziv, sjedište, kontakt-podaci, ovlašteno službeno lice):

...OPCINSKI SUD U MOSTARU – Zemljišno knjizni ured

.....

.....

Rbr.	PODACI O NEKRETNINAMA	31.12.1991.	18.03.2005.	Trenutno stanje
1.	NAZIV POLITIČKE OPŠTINE / OPĆINE	Mostar		
2.	NAZIV KATASTARSKE OPŠTINE / OPĆINE	Jasenica		
3.	BROJ ZEMLJIŠNO-KNJIŽNOG ULOŠKA	915 elektronski		
4.	OZNAKA NEKRETNINA (opis i površina)	Sliepacke njive, Oranica 4000		
5.	BROJ ZEMLJIŠTA (stari i novi broj parcele)	183/6		
6.	VRSTA / OBLIK IMOVINE / SVOJINE		SVE ISTO	SVE ISTO
7.	NOSILAC PRAVA VLASNIŠTVA	ONI		
8.	NOSILAC PRAVA RASPOLAGANJA			
9.	NOSILAC PRAVA UPRAVLJANJA	DSNO		
10.	NOSILAC PRAVA KORIŠTENJA			
11.	NOSILAC NEKOG DRUGOG STVARNOG PRAVA			
12.	TERETI I OGRANIČENJA			
13.	OSTALE NAPOMENE			

SUD / ORGAN KOJI VODI JAVNU EVIDENCIJU (naziv, sjedište, kontakt-podaci, ovlašteno službeno lice):

.....  
*MOSTAR*  
 .....

Rbr.	PODACI O NEKRETNINAMA	31.12.1991.	18.03.2005.	Trenutno stanje
1.	NAZIV POLITIČKE OPŠTINE / OPĆINE	<i>MOSTAR</i>		
2.	NAZIV KATASTARSKE OPŠTINE / OPĆINE	<i>JACENICA</i>		
3.	BROJ ZEMLJIŠNO-KNJIŽNOG ULOŠKA	<i>915 elektronički</i>		
4.	OZNAKA NEKRETNINA (opis i površina)	<i>Stjepača njive oraniča 80 00</i>		
5.	BROJ ZEMLJIŠTA (stari i novi broj parcele)	<i>183/2</i>	<i>1570 →</i>	
6.	VRSTA / OBLIK IMOVINE / SVOJINE			
7.	NOSILAC PRAVA VLASNIŠTVA	<i>ONI</i>		
8.	NOSILAC PRAVA RASPOLAGANJA			
9.	NOSILAC PRAVA UPRAVLJANJA	<i>ONI</i>		
10.	NOSILAC PRAVA KORIŠTENJA			
11.	NOSILAC NEKOG DRUGOG STVARNOG PRAVA			
12.	TERETI I OGRANIČENJA	<i>/</i>		
13.	OSTALE NAPOMENE			

Politička općina/opština: **MOSTAR**  
 Katastarska općina/opština: **SP\_JASENICA**

NAR I RZ BROJ: 798/09  
 ZK uložak: **915**

## Zemljišnoknjižni izvadak

### A

#### Popisni list

Rbr	Broj zemljišta (parcele)	OZNAKA NEKRETNINA	Površina			Primjedba
			ha	a	m <sup>2</sup>	
1.	183/2	Sliepačke njive; Oranica --- 80 00	---	80	00	Preuzeto 16.10.2008. godine iz zk. ul. 122 iste k.o.
2.	183/5	Sliepačke njive; Oranica --- 40 00	---	40	00	Preuzeto 16.10.2008. godine iz zk. ul. 122 iste k.o.
3.	183/6	Sliepačke njive; Oranica --- 40 00	---	40	00	Preuzeto 16.10.2008. godine iz zk. ul. 122 iste k.o.

### B

#### Vlasnički list


Rbr	U P I S I	Primjedba
1.	Udio: 1/1 Tip: Vlasništvo Opštenarodna imovina, Adresa: Mostar, Nepoznata b.b.; JMB: null Pr: 15.09.1952. god. Dn: 521/52 Na temelju ovršnog otpavka rješenja Gradske eksproprijacijske komisije u Mostaru od 03.05.1952. god. broj: 3479/50, uknjiženo je pravo vlasništva na nekretnine u A listu u korist: Opštenarodna imovina sa: 1/1	Preuzeto 16.10.2008. godine iz zk. ul. 122 iste k.o.
2.	Udio: 1/1 Tip: Vlasništvo Državni sekretarijat za poslove narodne obrane u Beogradu, Adresa: ; JMB: null Pr: 07.07.1962. god. Dn: 1259/62 Na temelju pravomoćnog i izvršnog rješenja Gradske eksproprijacijske komisije u Mostaru od dana 03.05.1951. god. br. 3479/50 upisuje se kao organ upravljanja na nekretninama u A listu: Državni sekretarijat za poslove narodne obrane u Beogradu.	Preuzeto 16.10.2008. godine iz zk. ul. 122 iste k.o.

### C

#### Teretni list

Rbr	U P I S I	Iznos (KM)	Primjedba
	Nema tereta.		





SUD / ORGAN KOJI VODI JAVNU EVIDENCIJU (naziv, sjedište, kontakt-podaci, ovlašteno službeno lice):

MOSTAR

Rbr.	PODACI O NEKRETNINAMA	31.12.1991.	18.03.2005.	Trenutno stanje
1.	NAZIV POLITIČKE OPŠTINE / OPĆINE	MOSTAR		
2.	NAZIV KATASTARSKE OPŠTINE / OPĆINE	JASENICA		
3.	BROJ ZEMLJIŠNO-KNJIŽNOG ULOŠKA	969 elektronički		
4.	OZNAKA NEKRETNINA (opis i površina)	Krčevina, više Ruzjare glavnice Klepladno 7200		
5.	BROJ ZEMLJIŠTA (stari i novi broj parcele)	167	NTO →	NTO
6.	VRSTA / OBLIK IMOVINE / SVOJINE		bez promjene	bez promjene
7.	NOSILAC PRAVA VLASNIŠTVA	ONI		
8.	NOSILAC PRAVA RASPOLAGANJA			
9.	NOSILAC PRAVA UPRAVLJANJA	JSNO		
10.	NOSILAC PRAVA KORIŠTENJA			
11.	NOSILAC NEKOG DRUGOG STVARNOG PRAVA			
12.	TERETI I OGRANIČENJA			
13.	OSTALE NAPOMENE			

SUD / ORGAN KOJI VODI JAVNU EVIDENCIJU (naziv, sjedište, kontakt-podaci, ovlašteno službeno lice):

.....  
*Mostar*  
.....

Rbr.	PODACI O NEKRETNINAMA	31.12.1991.	18.03.2005.	Trenutno stanje
1.	NAZIV POLITIČKE OPŠTINE / OPĆINE	<i>Mostar</i>	}	
2.	NAZIV KATASTARSKE OPŠTINE / OPĆINE	<i>Jasenica</i>		
3.	BROJ ZEMLJIŠNO-KNJIŽNOG ULOŠKA	<i>969 elektroni</i>		
4.	OZNAKA NEKRETNINA (opis i površina)	<i>Krčevina, nepodno</i> <i>2250</i>		
5.	BROJ ZEMLJIŠTA (stari i novi broj parcele)	<i>183/4</i>		
6.	VRSTA / OBLIK IMOVINE / SVOJINE			<i>1870 →</i>
7.	NOSILAC PRAVA VLASNIŠTVA	<i>ONI</i>		
8.	NOSILAC PRAVA RASPOLAGANJA			
9.	NOSILAC PRAVA UPRAVLJANJA	<i>SNV</i>		
10.	NOSILAC PRAVA KORIŠTENJA			
11.	NOSILAC NEKOG DRUGOG STVARNOG PRAVA			
12.	TERETI I OGRANIČENJA			
13.	OSTALE NAPOMENE			

SUD / ORGAN KOJI VODI JAVNU EVIDENCIJU (naziv, sjedište, kontakt-podaci, ovlašteno službeno lice):

MOSTAR

Rbr.	PODACI O NEKRETNINAMA	31.12.1991.	18.03.2005.	Trenutno stanje
1.	NAZIV POLITIČKE OPŠTINE / OPĆINE	MOSTAR		
2.	NAZIV KATASTARSKE OPŠTINE / OPĆINE	JASENICA		
3.	BROJ ZEMLJIŠNO-KNJIŽNOG ULOŠKA	969 elektroni:		
4.	OZNAKA NEKRETNINA (opis i površina)	Krčevina neplodna 2250		
5.	BROJ ZEMLJIŠTA (stari i novi broj parcele)	183/3	1470 →	
6.	VRSTA / OBLIK IMOVINE / SVOJINE			
7.	NOSILAC PRAVA VLASNIŠTVA	ONI		
8.	NOSILAC PRAVA RASPOLAGANJA			
9.	NOSILAC PRAVA UPRAVLJANJA	DSNO		
10.	NOSILAC PRAVA KORIŠTENJA			
11.	NOSILAC NEKOG DRUGOG STVARNOG PRAVA			
12.	TERETI I OGRANIČENJA			
13.	OSTALE NAPOMENE			

Politička općina/opština: **MOSTAR**  
 Katastarska općina/opština: **SP\_JASENICA**

NAR i RZ BROJ: 798/09  
 ZK uložak: **969**

## Zemljišnoknjižni izvadak

### A

#### Popisni list

Rbr	Broj zemljišta (parcele)	OZNAKA NEKRETNINA	Površina			Primjedba
			ha	a	m <sup>2</sup>	
1.	183/3	Krčevina; Neplodno --- 22 50	---	22	50	Preuzeto 21.10.2008. god. iz zk. ul. 228 iste k.o.
2.	183/4	Krčevina; Neplodno --- 22 50	---	22	50	Preuzeto 21.10.2008. god. iz zk. ul. 228 iste k.o.
3.	167	Krčevina više Runjave glavice; Neplodno --- 72 00	---	72	00	Preuzeto 21.10.2008. god. iz zk. ul. 228 iste k.o.

### B


#### Vlasnički list

Rbr	UPISI	Primjedba
1.	Udio: 1/1 Tip: Vlasništvo Opštenarodna imovina, Adresa: Mostar, Nepoznata b.b.; JMB: null Pr. 15.09.1952.god. Dn: 532/52 Na temelju ovršnog otpravka rješenja gradske ekspropiracione komisije u Mostar od 03.05.1951.god. br: 3479/50 uknjiženo je pravo vlasništva na 1/1 nekretnine u A listu u korist: Opštenarodna imovina sa 1/1	Preuzeto 21.10.2008. god. iz zk. ul. 228 iste k.o.
3.	Udio: / Tip: Vlasništvo Zabijezba, Adresa: Mostar, Nepoznata b.b.; JMB: null Pr. 07.07.1962.god. Dn: 1259/62 Na temelju pravomoćnog i izvršnog rješenja Gradske ekspropiracione komisije u Mostar od 03.05.1951.god. broj 3479/50 upisuje se kao organ upravljanja na nekretnine u A listu: Državni sekretarijat za poslove narodne obrane u Beogradu.	Preuzeto 21.10.2008. god. iz zk. ul. 228 iste k.o.

### C

#### Teretni list

Rbr	UPISI	Iznos (KM)	Primjedba
	Nema tereta.		



Potpis referenta

+

SUD / ORGAN KOJI VODI JAVNU EVIDENCIJU (naziv, sjedište, kontakt-podaci, ovlašteno službeno lice):

MOSTAR

Rbr.	PODACI O NEKRETNINAMA	31.12.1991.	18.03.2005.	Trenutno stanje
1.	NAZIV POLITIČKE OPŠTINE / OPĆINE	MOSTAR		
2.	NAZIV KATASTARSKE OPŠTINE / OPĆINE	JASENICA		
3.	BROJ ZEMLJIŠNO-KNJIŽNOG ULOŠKA	865-elektroniz		
4.	OZNAKA NEKRETNINA (opis i površina)	ORANICA KRISTINE 48200		
5.	BROJ ZEMLJIŠTA (stari i novi broj parcele)	981/1		
6.	VRSTA / OBLIK IMOVINE / SVOJINE		1870 → bes pravnice	1870 bes pravnice
7.	NOSILAC PRAVA VLASNIŠTVA	ONI		
8.	NOSILAC PRAVA RASPOLAGANJA			
9.	NOSILAC PRAVA UPRAVLJANJA	JANO		
10.	NOSILAC PRAVA KORIŠTENJA			
11.	NOSILAC NEKOG DRUGOG STVARNOG PRAVA			
12.	TERETI I OGRANIČENJA			
13.	OSTALE NAPOMENE			

Politička općina/opština: **MOSTAR**  
 Katastarska općina/opština: **SP\_JASENICA**

NAR I RZ BROJ: 798/09  
 ZK uložak: 865

## Zemljišnoknjižni izvadak

### A

#### Popisni list

Rbr	Broj zemljišta (parcele)	OZNAKA NEKRETNINA	Površina			Primjedba
			ha	a	m <sup>2</sup>	
1.	181/1	Krstine; Oranica  0004 82 00	0004	82	00	Preuzeto 26.06.2008. godine iz zk. ul. 471 iste k.o.

### B


#### Vlasnički list

Rbr	UPISI	Primjedba
1.	<p>Udio: 1/1 Tip: Vlasništvo</p> <p>Opštenarodna imovina, Adresa: Mostar, Nepoznata b.b.;</p> <p>JMB: null</p> <p>Pr: 15.09.1952. god. Dn: 551/52</p> <p>Na temelju ovršivog otpravka rješenja sreske ekspropiacione komisije u Mostaru od 03.05.1951. god. broj 3479/50 uknjiženo je pravo vlasništva na nekretnine upisane u A listu u korist:</p> <p>Opštenarodna imovina sa: 1/1</p>	Preuzeto 26.06.2008. godine iz zk. ul. 471 iste k.o.
3.	<p>Udio: / Tip: Vlasništvo</p> <p>Zabilježba, Adresa: Mostar, Nepoznata b.b.;</p> <p>JMB: null</p> <p>Pr: 07.07.1962. god. Dn: 1259/62</p> <p>Na temelju pravomoćnog i izvršnog rješenja Gradske ekproprijacione komisije u Mostaru od 03.05.1951. god. br. 3479/50 upisuje se kao organ upravljanja sa nekretninama u A listu</p> <p>Državni sekretarijat za poslove narodne obrane u Beogradu.</p>	Preuzeto 26.06.2008. godine iz zk. ul. 471 iste k.o.

### C

#### Teretni list

Rbr	UPISI	Iznos (KM)	Primjedba
	Nema tereta.		





SUD / ORGAN KOJI VODI JAVNU EVIDENCIJU (naziv, sjedište, kontakt-podaci, ovlašteno službeno lice):

*Mostar*

Rbr.	PODACI O NEKRETNINAMA	31.12.1991.	18.03.2005.	Trenutno stanje
1.	NAZIV POLITIČKE OPŠTINE / OPĆINE	<i>Mostar</i>		
2.	NAZIV KATASTARSKE OPŠTINE / OPĆINE	<i>JARENICA</i>		
3.	BROJ ZEMLJIŠNO-KNJIŽNOG ULOŠKA	<i>1077 Elektroinstal.</i>		
4.	OZNAKA NEKRETNINA (opis i površina)	<i>Kućerina za gradnju nepokretno 9900</i>		
5.	BROJ ZEMLJIŠTA (stari i novi broj parcele)	<i>179</i>		
6.	VRSTA / OBLIK IMOVINE / SVOJINE		<i>ISTO → bez promjena</i>	<i>ISTO bez promjena</i>
7.	NOSILAC PRAVA VLASNIŠTVA	<i>ONI</i>		
8.	NOSILAC PRAVA RASPOLAGANJA			
9.	NOSILAC PRAVA UPRAVLJANJA	<i>JSHO</i>		
10.	NOSILAC PRAVA KORIŠTENJA			
11.	NOSILAC NEKOG DRUGOG STVARNOG PRAVA			
12.	TERETI I OGRANIČENJA			
13.	OSTALE NAPOMENE			

Politička općina/opština: **MOSTAR**  
 Katastarska općina/opština: **SP\_JASENICA**

NAR I RZ BROJ: 798/09  
 ZK uložak: 1077

## Zemljišnoknjižni izvadak

### A

#### Popisni list

Rbr	Broj zemljišta (parcele)	OZNAKA NEKRETNINA	Površina			Primjedba
			ha	a	m <sup>2</sup>	
1.	179	Krčevina za Gredom; Neplodno	—	99	00	Preuzeto 09.12.2008. god. iz zk. ul. 180 iste k.o.

### B

#### Vlasnički list


Rbr	UPISI	Primjedba
1.	<p>Udio: 1/1 Tip: Vlasništvo</p> <p>Opštenarodna imovina, Adresa: Mostar, Nepoznata b.b.;</p> <p>JMB: null</p> <p>Pr. 15.09.1952.god. Dn: 526/52</p> <p>Na temelju ovršnog otpavka rješenja gradske ekspropiacione komisije u Mostaru od 03.05.1951.god. broj 3479/50 uknjiženo je pravo vlasništva na nekretnine u A listu, u korist:</p> <p>Opštenarodne imovine sa 1/1</p>	Preuzeto 09.12.2008. god. iz zk. ul. 180 iste k.o.
2.	<p>Udio: / Tip: Vlasništvo</p> <p>Zabilježba, Adresa: Mostar, Nepoznata b.b.;</p> <p>JMB: null</p> <p>Pr. 07.07.1962.god. Dn: 1259/62</p> <p>Na temelju pravomoćnog i izvršnog rješenja Gradske ekspropiacione komisije u Mostaru od 03.05.1951.god. broj 3479/50 upisuje se kao organ upravljanja na nekretninama u A listu Državni sekretarijat za poslove narodne odbrane u Beogradu.</p>	Preuzeto 09.12.2008. god. iz zk. ul. 180 iste k.o.

### C

#### Teretni list

Rbr	UPISI	Iznos (KM)	Primjedba
1.	<p>Pr. 26.08.1897.god. broj 13180gr.</p> <p>Na temelju založnog ugovora ddo Mostar 25.08.1897.god. uknjiženo je pravo zaloga na nekretnine u AI za tradžbinu od 150 (sto pedeset) forinina sa 5% kamata od dana 25.08.1897.god. u korist:</p> <p>Zavoda Mons pietatis u Mostaru, zatim</p> <p>ubilježuje se zajedniči zalog uknjižen u grunt. ul. br. 138 kod općine Kruševo kao gl. pod tek. br. 1 teretovnice.</p>		Preuzeto 09.12.2008. god. iz zk. ul. 180 iste k.o.
2.	<p>Pr. 01.04.1931.god. Dn: 676/31</p> <p>Uknjiženo je ovršno pravo zaloga na 1/2 nepokretnina AI Marjanovića Stipana sa istim sadržajem kao u gl. ul. br. 138 pod C/16 kat. opć. Kruševo.</p>		Preuzeto 09.12.2008. god. iz zk. ul. 180 iste k.o.

Potpis referenta



K.O JASENICA - POPIS USTAVLJENIH ZK NEKADRA

- k.č. 124/1-z.k. Uložak 1053 - privatno
- k.č. 116/1-z.k. Uložak 289 - privatno - *treba sl. zabeleži*
- k.č. 117/1-z.k. Uložak 303 - privatno
- k.č. 172/6-z.k. Uložak 535 opštenarodno od 1962 (nema procijenu) *DSNO*
- k.č. 110-z.k. Uložak 1040 elektronska baza podataka (nije došlo do cjepanja) *opšt. imovina DSNO*
- k.č. 112/1-z.k. Uložak 129 elektronska baza podataka - opšt. imovina (nema procijenu)
- k.č. 194/1-z.k. Uložak 946 elektronska baza podataka - opšt. imovina (nema procijenu)
- k.č. 166/1-z.k. Uložak 849 elektronska baza podataka - opšt. imovina (nema procijenu)
- k.č. 166/2-z.k. Uložak 965 elektronska baza podataka - privatno vlasništvo
- k.č. 2/1-z.k. Uložak 249 opštenarodna imovina od 1951 (nema procijenu)
- k.č. 2/33-z.k. Uložak 249 - opštenarodna imovina od 1951 (nema procijenu)
- k.č. 91/1-z.k. Uložak 463 - opštenarodna imovina od 1951 (nema procijenu)
- k.č. 91/2-z.k. Uložak 402 - privatno vlasništvo

k.č.: 110/1, 110/2, 110/3, 181/5, 181/6, 181/7 NE POSTOJE

*ni je cjepanje  
DSNO ZK 535*

Moštari 08.10.2009 godine

SUD / ORGAN KOJI VODI JAVNU EVIDENCIJU (naziv, sjedište, kontakt-podaci, ovlašteno službeno lice):

OPCINSKI SUD MOSTARU – Zemljišno knjizni ured.....

.....

Rbr.	PODACI O NEKRETNINAMA	31.12.1991.	18.03.2005.	Trenutno stanje
1.	NAZIV POLITIČKE OPŠTINE / OPĆINE	MOSTAR		
2.	NAZIV KATASTARSKE OPŠTINE / OPĆINE	Jasenica		
3.	BROJ ZEMLJIŠNO-KNJIZNOG ULOŠKA	1040		
4.	OZNAKA NEKRETNINA (opis i površina)	Gornja Borovina oranica		
5.	BROJ ZEMLJIŠTA (stari i novi broj parcele)	93/5-ukupno 16 k.c.		
6.	VRSTA / OBLIK IMOVINE / SVOJINE	Vlasništvo	Bez promjena	Bez promjena
7.	NOSILAC PRAVA VLASNIŠTVA	ONI		
8.	NOSILAC PRAVA RASPOLAGANJA			
9.	NOSILAC PRAVA UPRAVLJANJA			
10.	NOSILAC PRAVA KORIŠTENJA	DSNO		
11.	NOSILAC NEKOG DRUGOG STVARNOG PRAVA			
12.	TERETI I OGRANIČENJA			
13.	OSTALE NAPOMENE	K.c. <del>93/5, 108/2, 107/4, 111/3</del> <del>239/2</del> nisu nadjene na dostavljenim planovima		

Politička općina/opština: **MOSTAR**  
 Katastarska općina/opština: **SP\_JASENICA**

NAR i RZ BROJ: 798/09  
 ZK uložak: **1040**

## Zemljišnoknjižni izvadak

### A

#### Popisni list

Rbr	Broj zemljišta (parcele)	OZNAKA NEKRETNINA	Površina			Primjedba
			ha	a	m <sup>2</sup>	
1.	93/5	Gornja Borovina; Oranica --- 27 08	---	27	08	Preuzeto 01.12.2008. god. iz zk. ul. 349 iste k.o.
2.	121/3	oranica na gredi; Oranica --- 87 15	---	87	15	Preuzeto 01.12.2008. god. iz zk. ul. 349 iste k.o.
3.	111/2	Krčevina kod širokog puta; Oranica --- 31 76	---	31	76	Preuzeto 01.12.2008. god. iz zk. ul. 349 iste k.o.
4.	108/2	Krčevina pod Kokurušom; Oranica 0001 35 05	0001	35	05	Preuzeto 01.12.2008. god. iz zk. ul. 349 iste k.o.
5.	117/2	Gornja Krčevina; Oranica --- 63 57	---	63	57	Preuzeto 01.12.2008. god. iz zk. ul. 349 iste k.o.
6.	115/2	Krčevina u Polju; Oranica --- 84 26	---	84	26	Preuzeto 01.12.2008. god. iz zk. ul. 349 iste k.o.
7.	116/3	Krčevina kod širokog puta; Oranica 0002 19 26	0002	19	26	Preuzeto 01.12.2008. god. iz zk. ul. 349 iste k.o.
8.	107/3	Krčevina pod Kokurušom; Oranica --- 59 68	---	59	68	Preuzeto 01.12.2008. god. iz zk. ul. 349 iste k.o.
9.	107/4	Krčevina pod Kokurušom; Oranica --- 52 79	---	52	79	Preuzeto 01.12.2008. god. iz zk. ul. 349 iste k.o.
10.	110	Kokuruša; Oranica 0001 11 97	0001	11	97	Preuzeto 01.12.2008. god. iz zk. ul. 349 iste k.o.
11.	109	Kokoruša; Oranica 0001 18 98	0001	18	98	Preuzeto 01.12.2008. god. iz zk. ul. 349 iste k.o.
12.	118/2	oranica za Gredom; Oranica 0001 74 80	0001	74	80	Preuzeto 01.12.2008. god. iz zk. ul. 349 iste k.o.
13.	111/3	oranica kod širokog puta; Oranica 0003 55 64	0003	55	64	Preuzeto 01.12.2008. god. iz zk. ul. 349 iste k.o.
14.	239/2	Greda kraj puta;	---	08	45	Preuzeto 01.12.2008. god. iz zk. ul. 349 iste

	Oranica		---	08	45			k.o.	
15.	120	oranica na Gredi; Oranica	---	60	19	---	60	19	Preuzeto 01.12.2008. god. iz zk. ul. 349 iste k.o.
16.	145/3	Runjava Glavica; Oranica	---	22	00	---	22	00	Preuzeto 01.12.2008. god. iz zk. ul. 349 iste k.o.


## B Vlasnički list

Rbr	U P I S I		Primjedba
3.	Udio: 1/1 Tip: Vlasništvo Opštenarodna imovina, Adresa: Mostar, Nepoznata b.b.; JMB: null Pr. 10.05.1951.god. Dn: 140/51 Uknjiženo je prav vlasništva na nekretninama u A listu u korist: 1. Opštenarodne imovine		Preuzeto 01.12.2008. god. iz zk. ul. 349 iste k.o.

## C Teretni list

Rbr	U P I S I	Iznos (KM)	Primjedba
2.	Pr. 28.01.1969.god. Dn: 118/69 Na temelju prijedloga Vojnog pravobraniteljstva Vojne pošte 8115 Zemun od 21.01.1969.god. EP-3 broj 9/69 uknjiženo je pravo korištenja na nekretnine u AI u korist: Socijalističke Federativne Republike Jugoslavije, Državni sekretarijat za narodnu odbranu sa 1/1		Preuzeto 01.12.2008. god. iz zk. ul. 349 iste k.o.

Potpis referenta: \_\_\_\_\_



SUD / ORGAN KOJI VODI JAVNU EVIDENCIJU (naziv, sjedište, kontakt-podaci, ovlašteno službeno lice):

OPCINSKI SUD MOSTARU – Zemljišno knjizni ureds.....

.....

Rbr.	PODACI O NEKRETNINAMA	31.12.1991.	18.03.2005.	Trenutno stanje
1.	NAZIV POLITIČKE OPŠTINE / OPĆINE	MOSTAR		
2.	NAZIV KATASTARSKE OPŠTINE / OPĆINE	Jasenica		
3.	BROJ ZEMLJIŠNO-KNJIZNOG ULOŠKA	535		
4.	OZNAKA NEKRETNINA (opis i površina)	Neplodno kod širokog puta		
5.	BROJ ZEMLJIŠTA (stari i novi broj parcele)	163/2-ukupno 61 k.c.		
6.	VRSTA / OBLIK IMOVINE / SVOJINE	Vlasništvo	Bez promjena	Bez promjena
7.	NOSILAC PRAVA VLASNIŠTVA	ONI		
8.	NOSILAC PRAVA RASPOLAGANJA			
9.	NOSILAC PRAVA UPRAVLJANJA	DSNO		
10.	NOSILAC PRAVA KORIŠTENJA			
11.	NOSILAC NEKOG DRUGOG STVARNOG PRAVA			
12.	TERETI I OGRANIČENJA			
13.	OSTALE NAPOMENE	108/1 i 146 nije pronađena na dostavljenu planovima		










C) Teretni list

Br. zk. uložka.....

535

Redni broj	UPISI	Iznos	PRIMJEDBA
Pema tereta.			

OPĆINSKI SUD MOSTAR  
Zemljišno - knj. za odjel  
Mostar, dana 08.10 2009  
Ovlašteni službenik



Pristojba naplaćena po odluci o Sudskim pristojbama (Sl. list...../.....). Po Tarifnom broju..... u

iznosu od ..... naplaćeno i poništeno na podnesku.

## Zemljišnoknjižni izvadak

A) Popisni list  
I. odjeljak

Redni broj	Broj zemljišta (parcela)	OZNAKA NEKRETNINA	PRIMJEDBA			PRIMJEDBA
			ha	a	m <sup>2</sup>	
1.	163/2	neplodno "Kič"		86	00	NA PLANU
2.	186	neplodno "Stećci"	1	73	00	186/1 ?
3.	95/4	neplodno "Barovina"		59	50	
4.	153	neplodno "Runjava glavica"	1	37	00	
5.	133	neplodno "Ravno polje"	1	17	00	
6.	177/1	neplodno za gradom	1	00	00	
7.	173	neplodno "Kičevina" kod progona	1	36	00	
8.	175	neplodno "Kičevina" nad <sup>žiravom</sup> Stepačkij		65	00	
9.	123/2	neplodno "Barovište"		75	28	
10.	132/1	neplodno "Kičevina"	1	06	00	
11.	93/8	neplodno "Gornja barovina"		11	00	
12.	97/4	neplodno "Donja barovina"		63	64	
13.	180/2	neplodno "Kičevina" za gradom	1	28	00	
14.	180/1	neplodno "Kičevina" za gradom	1	57	00	
15.	169/6	neplodno "Ravno polje"		56	10	
16.	107/2	neplodno "Kičevina" pod kokorušom		18	50	
17.	172/5	neplodno kod širokog puta		28	50	
18.	172/6	neplodno kod širokog puta		44	00	
19.	107/1	neplodno "Kičevina" pred kokorušom		21	60	
20.	169/2	neplodno "Ravno polje"		49	20	
21.	169/3	neplodno "Ravno polje"		77	30	
22.	172/2	neplodno kod širokog puta		26	20	

## II. Odjeljak

Redni broj	UPISI	PRIMJEDBA			
		ha	a	m <sup>2</sup>	
23.	172/4	neplodno kod širokog puta		37	80
24.	184/2	neplodno "Kričevina"		36	50
25.	185/1	neplodno "Stěcke"		67	00
26.	187	neplodno Kričevina na gredi	1	57	50
27.	183/1	oronica "Kričevina"		22	50
28.	169/5	neplodno "Ravno polje"		30	50
29.	169/7	neplodno "Ravno polje"		61	50
30.	93/6	neplodno "Barovina"		49	56
31.	169/1	neplodno "Ravno polje"		15	20
32.	169/4	neplodno "Ravno polje"		30	50
33.	172/1	neplodno kod širokog puta		25	50
34.	172/3	neplodno kod širokog puta		81	00
35.	95/3	neplodno "Barovina"		66	90
36.	176	neplodno za gredom	1	07	50
37.	108/1	neplodno "Kričevina" pod kokućima		47	00
38.	94/4	neplodno "Barovina"		33	10
39.	94/5	neplodno "Barovina"		24	60
40.	94/6	neplodno "Barovina"		27	06
41.	181/2	neplodno "Kričevina"	1	53	00
42.	181/3	neplodno "Kričevina"	1	65	00
43.	181/4	neplodno "Kričevina"	1	59	00
44.	132/2	neplodno "Kričevina"	1	15	00
45.	178	neplodno "Kričevina" kod grede	1	07	50
46.	177/2	neplodno "Donja Kričevina"		53	30
47.	93/7	neplodno "Gornja Borovina"		88	94
48.	97/3	neplodno "Donja Borovina"		42	24



Nar. broj.....

## Zemljišnoknjižni izvadak

Katastarska općina.....

Br. zk. uložka.....

### A) Popisni list I. odjeljak

Redni broj	Broj zemljišta (parcela)	OZNAKA NEKRETNINA	PRIMJEDBA			PRIMJEDBA
			ha	a	m <sup>2</sup>	





## B) Vlasnički list

Broj zk uložka ..... 535 .....


Redni broj	U P I S I	PRIMJEDBA
1.	1. Opštenarodna imovine	
	Zatim, upisan je kao organ upravljanja	
	na nekretninama u A listu Opštenarodne	
2.	imovine : Državni sekretariat za	
	poslove narodne odbrane u Beogradu.	

## C) Teretni list

Br. zk. uložka 535

Redni broj	UPISI	Iznos	PRIMJEDBA
	Pewa tereta,		

OPĆINE Zemljik TAR 101  
 Meštari, dana 03.09.2009  
 Gospod. i kom. sekcija  
 Meštari, C. Benik



Pristojba naplaćena po odluci o Sudskim pristojbama (Sl. list...../.....). Po Tarifnom broju..... u

iznosu od ..... naplaćeno i poništeno na podnesku.

SUD / ORGAN KOJI VODI JAVNU EVIDENCIJU (naziv, sjedište, kontakt-podaci, ovlašteno službeno lice):

OPCINSKI SUD MOSTARU – Zemljišno knjizni ured.....

.....

Rbr.	PODACI O NEKRETNINAMA	31.12.1991.	18.03.2005.	Trenutno stanje
1.	NAZIV POLITIČKE OPŠTINE / OPĆINE	MOSTAR		
2.	NAZIV KATASTARSKE OPŠTINE / OPĆINE	Jasenica		
3.	BROJ ZEMLJIŠNO-KNJIZNOG ULOŠKA	1050		
4.	OZNAKA NEKRETNINA (opis i površina)	Oranica Runjeva glavica 22 00 m <sup>2</sup>		
5.	BROJ ZEMLJIŠTA (stari i novi broj parcele)	145/4		
6.	VRSTA / OBLIK IMOVINE / SVOJINE	Vlasništvo	Bez promjena	Bez promjena
7.	NOSILAC PRAVA VLASNIŠTVA	ONI		
8.	NOSILAC PRAVA RASPOLAGANJA			
9.	NOSILAC PRAVA UPRAVLJANJA			
10.	NOSILAC PRAVA KORIŠTENJA	DSNO		
11.	NOSILAC NEKOG DRUGOG STVARNOG PRAVA			
12.	TERETI I OGRANIČENJA			
13.	OSTALE NAPOMENE			

Politička općina/opština: **MOSTAR**  
 Katastarska općina/opština: **SP\_JASENICA**

NAR i RZ BROJ: 798/09  
 ZK uložak: **1050**

## Zemljišnoknjižni izvadak

### A

#### Popisni list

Rbr	Broj zemljišta (parcele)	OZNAKA NEKRETNINA	Površina			Primjedba
			ha	a	m <sup>2</sup>	
1.	182/2	neplodno; Neplodno 0001 05 00	0001	05	00	Preuzeto 04.12.2008. godine iz zk. ul. 107 iste k.o.
2.	182/3	neplodno; Neplodno --- 95 50	---	95	50	Preuzeto 04.12.2008. godine iz zk. ul. 107 iste k.o.
3.	182/4	neplodno; Neplodno 0001 12 00	0001	12	00	Preuzeto 04.12.2008. godine iz zk. ul. 107 iste k.o.
4.	118/1	oranica za gredom; Oranica 0001 58 00	0001	58	00	Preuzeto 04.12.2008. godine iz zk. ul. 107 iste k.o.
5.	115/1	Krčevina u polju; Oranica --- 21 00	---	21	00	Preuzeto 04.12.2008. godine iz zk. ul. 107 iste k.o.
6.	111/1	oranica kod širokog puta; Oranica 0001 11 80	0001	11	80	Preuzeto 04.12.2008. godine iz zk. ul. 107 iste k.o.
7.	145/4	Runjava glavica; Oranica --- 22 00	---	22	00	Preuzeto 04.12.2008. godine iz zk. ul. 107 iste k.o.

*Visina na planu 145/4, 145/2 i 145/3 i cijela 145 a prema OKR K.E.*

### B

#### Vlasnički list

Rbr	UPISI	Primjedba
1.	Udio: 1/1      Tip: Vlasništvo Opštenarodna imovina, Adresa: Mostar, Nepoznata b.b.; JMB: null Pr: 15.09.1952. god. Dn: 515/52 Na temelju ovršivog otpravka rješenja Gradske ekspropriacijske komisije u Mostaru od 03.05.1951. god. broj: 3479/50, uknjiženo je pravo vlasništva na nekretnine u A listu u korist: Opštenarodna imovina sa: 1/1	Preuzeto 04.12.2008. godine iz zk. ul. 107 iste k.o.


### C

#### Teretni list

Rbr	UPISI	Iznos (KM)	Primjedba
-----	-------	------------	-----------

1. Pr: 17.03.1969. god. Dn: 312/69-1 Na temelju pravom. rješenja o exp. Narodnog odbora sreza Mostar od 13.06.1962. god. N.J. Broj: 04/III-115-1-1961, uknjižuje se pravo korištenja na nekretninama u A I. u korist: Socijalističke Federativne Republike Jugoslavije - Državni sekretarijat za narodnu obranu sa: 1/1		Preuzeto 04.12.2008. godine iz zk. ul. 107 iste k.o.
---	--	--

Potpis referenta:



SUD / ORGAN KOJI VODI JAVNU EVIDENCIJU (naziv, sjedište, kontakt-podaci, ovlašteno službeno lice):

OPCINSKI SUD MOSTARU – Zemljišno knjizni ured.....

.....

Rbr.	PODACI O NEKRETNINAMA	31.12.1991.	18.03.2005.	Trenutno stanje
1.	NAZIV POLITIČKE OPŠTINE / OPĆINE	MOSTAR		
2.	NAZIV KATASTARSKE OPŠTINE / OPĆINE	Jasenica		
3.	BROJ ZEMLJIŠNO-KNJIZNOG ULOŠKA	218		
4.	OZNAKA NEKRETNINA (opis i površina)	Oranica Stupenica 5700 m <sup>2</sup>		
5.	BROJ ZEMLJIŠTA (stari i novi broj parcele)	170		
6.	VRSTA / OBLIK IMOVINE / SVOJINE	Vlasništvo	Bez promjena	Bez promjena
7.	NOSILAC PRAVA VLASNIŠTVA	ONI		
8.	NOSILAC PRAVA RASPOLAGANJA			
9.	NOSILAC PRAVA UPRAVLJANJA	DSNO		
10.	NOSILAC PRAVA KORIŠTENJA			
11.	NOSILAC NEKOG DRUGOG STVARNOG PRAVA			
12.	TERETI I OGRANIČENJA			
13.	OSTALE NAPOMENE			

# Zemljišnoknjižni izvadak

Nar. broj 798/09

Katastarska općina Jasenica

Br. zk. uložka 218

## A) POPISNI LIST

Redni broj	Broj zemljišta (parcela)	OZNAKA NEKRETNINA	POVRŠINA			PRIMJEDBA
			ha	a	m <sup>2</sup>	
1.	170	oranica „Stupenica“		57	00	

## B. VLASNIČKI LIST

Redni broj	UPISI	PRIMJEDBA
	Uknjiženo je pravo vlasništva na nekretninama upisanima u A listu u korist:	
1.	1. Opšte narodna imovina, sa: 1/1	
2.	Upisan je kao organ upravljanja na nekretninama u A listu Opšte narodne imovine	
	Državni sekretarijat za poslove narodne odbrane u Beogradu,	

### C. TERETNI LIST

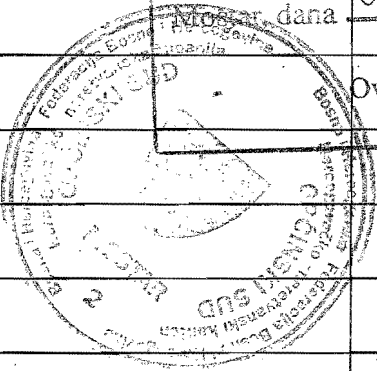
Redni broj	UPISI	Iznos	PRIMJEDBA
	<i>Nequa tereta,</i>		

**OPĆINSKI SUD MOSTAR**

Zemljišno - knjižni odjel

Mostar, dana 02.03 2009

Ovlašten službenik



*[Handwritten signature]*



SUD / ORGAN KOJI VODI JAVNU EVIDENCIJU (naziv, sjedište, kontakt-podaci, ovlašteno službeno lice):

OPCINSKI SUD MOSTARU – Zemljišno knjizni ured.....

.....

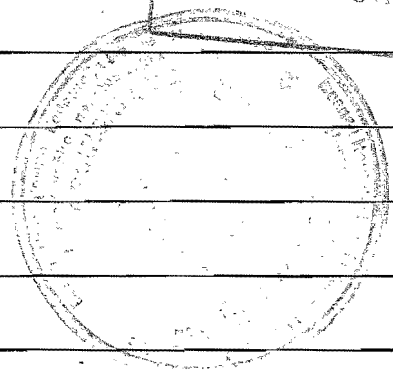
Rbr.	PODACI O NEKRETNINAMA	31.12.1991.	18.03.2005.	Trenutno stanje
1.	NAZIV POLITIČKE OPŠTINE / OPĆINE	MOSTAR		
2.	NAZIV KATASTARSKE OPŠTINE / OPĆINE	Jasenica		
3.	BROJ ZEMLJIŠNO-KNJIŽNOG ULOŠKA	446		
4.	OZNAKA NEKRETNINA (opis i površina)	Oranica Kokorusa 25039 m2		
5.	BROJ ZEMLJIŠTA (stari i novi broj parcele)	93/4		
6.	VRSTA / OBLIK IMOVINE / SVOJINE	Vlasništvo	Bez promjena	Bez promjena
7.	NOSILAC PRAVA VLASNIŠTVA	ONI		
8.	NOSILAC PRAVA RASPOLAGANJA			
9.	NOSILAC PRAVA UPRAVLJANJA			
10.	NOSILAC PRAVA KORIŠTENJA	DSNO		
11.	NOSILAC NEKOG DRUGOG STVARNOG PRAVA			
12.	TERETI I OGRANIČENJA			
13.	OSTALE NAPOMENE			



C. TERETNI LIST

Redni broj	UPISI	Iznos	PRIMJEDBA
	Uknjiženo je pravo korištenja		
	na heketničaru a AI u korist:		
	Socijalističke Federativne Republike		
1.	Jugoslavije - Državni sekretarijat		
	za narodnu odbranu, sa: 1/1.		

OPĆINSKI SUD MOSTAR  
 Zemljišna - katastarski odjel  
 Mostar, 07.09.09



Ovlašteni službenik  
*[Signature]*

SUD / ORGAN KOJI VODI JAVNU EVIDENCIJU (naziv, sjedište, kontakt-podaci, ovlašteno službeno lice):

OPCINSKI SUD MOSTARU – Zemljišno knjizni ured.....

.....

Rbr.	PODACI O NEKRETNINAMA	31.12.1991.	18.03.2005.	Trenutno stanje
1.	NAZIV POLITIČKE OPŠTINE / OPĆINE	MOSTAR		
2.	NAZIV KATASTARSKE OPŠTINE / OPĆINE	Jasenica		
3.	BROJ ZEMLJIŠNO-KNJIŽNOG ULOŠKA	914		
4.	OZNAKA NEKRETNINA (opis i površina)	Oranica Runjeva glavica 1 20 00 m <sup>2</sup>		
5.	BROJ ZEMLJIŠTA (stari i novi broj parcele)	145/1		
6.	VRSTA / OBLIK IMOVINE / SVOJINE	Vlasništvo	Bez promjena	Bez promjena
7.	NOSILAC PRAVA VLASNIŠTVA	ONI		
8.	NOSILAC PRAVA RASPOLAGANJA			
9.	NOSILAC PRAVA UPRAVLJANJA			
10.	NOSILAC PRAVA KORIŠTENJA	DSNO		
11.	NOSILAC NEKOG DRUGOG STVARNOG PRAVA			
12.	TERETI I OGRANIČENJA			
13.	OSTALE NAPOMENE			

Politička općina/opština: **MOSTAR**  
 Katastarska općina/opština: **SP\_JASENICA**

NAR I RZ BROJ: 798/09  
 ZK uložak: 914

## Zemljišnoknjižni izvadak

### A

#### Popisni list

Rbr	Broj zemljišta (parcele)	OZNAKA NEKRETNINA	Površina			Primjedba
			ha	a	m <sup>2</sup>	
1.	145/1	Runjeva glavica; Oranica 0001 20 00	0001	20	00	Preuzeto 16.10.2008. godine iz zk. ul. 120 iste k.o.

### B

#### Vlasnički list

Rbr	UPISI	Primjedba
1.	<p>Udio: 1/1 Tip: Vlasništvo</p> <p>Opštenarodna imovina, Adresa: Mostar, Nepoznata b.b.;</p> <p>JMB: null</p> <p>Pr: 15.09.1952. god. Dn: 520/52</p> <p>Na temelju ovršivog otpavka i rješenja Gradske eksproprijacijske komisije u Mostaru od 03.05.1952. god. broj: 3479/50, uknjiženo je pravo vlasništva na nekretnine u A listu u korist:</p> <p>Opštenarodna imovina sa: 1/1</p>	Preuzeto 16.10.2008. godine iz zk. ul. 120 iste k.o.
2.	<p>Udio: / Tip: Vlasništvo</p> <p>Državni sekretarijat za poslove narodne obrane u Beogradu, Adresa: ;</p> <p>JMB: null</p> <p>Pr: 07.07.1962. god. Dn: 1250/62</p> <p>Na temelju pravomoćnog i izvršnog rješenja Gradske eksproprijacijske komisije u Mostaru od dana 03.05.1951. god. br. 3479/50 upisuje se kao organ upravljanja na nekretnine u A listu:</p> <p>Državni sekretarijat za poslove narodne obrane u Beogradu.</p>	Preuzeto 16.10.2008. godine iz zk. ul. 120 iste k.o. DN:1900/05 - Službena zabilješka (upis brisan zbog greške u ID broju vlasnika)
3.	<p>Udio: / Tip: Vlasništvo</p> <p>Zabilježba, Adresa: Mostar, Nepoznata b.b.;</p> <p>JMB: null</p> <p>Pr: 07.07.1962. god. Dn: 1250/62</p> <p>Na temelju pravomoćnog i izvršnog rješenja Gradske eksproprijacijske komisije u Mostaru od dana 03.05.1951. god. br. 3479/50 upisuje se kao organ upravljanja na nekretnine u A listu:</p> <p>Državni sekretarijat za poslove narodne obrane u Beogradu.</p>	Preuzeto 16.10.2008. godine iz zk. ul. 120 iste k.o.


### C

#### Teretni list

Rbr	UPISI	Iznos (KM)	Primjedba
-----	-------	------------	-----------

	Nema tereta.		
--	--------------	--	--

Potpis referenta:

A handwritten signature in black ink is written over a circular, faded stamp. The signature is stylized and appears to be a set of initials or a name. The stamp is mostly illegible but seems to contain some text around its perimeter.









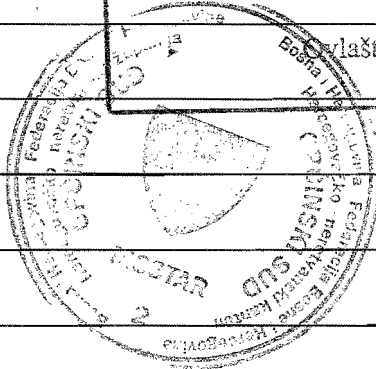
C) Teretni list

Br. zk. uložka.....

573

Redni broj	UPISI	Iznos	PRIMJEDBA
	Nema tereta,		

OPĆINSKI SUD MOSTAR  
 Zemljišno - knjižni odjel  
 Mostar, dana 09.09.09  
 vlasteni službenik



Pristojba naplaćena po odluci o Sudskim pristojbama (Sl. list...../.....). Po Tarifnom broju..... u iznosu od ..... naplaćeno i poništeno na podnesku.