

42

Bosna i Hercegovina
Federacija Bosne i Hercegovine
HERCEGOVAČKO-NERETVANSKA ŽUPANIJA-KANTON
GRAD MOSTAR
ODJEL ZA KATASTAR

Broj: 11 /04
Datum: 07.10.09. godine

POSJEDOVNI LIST 557

strana: 1

Katastarska općina : RODOČ (46)

Katastarski broj, Indikacija nosioca prava na zemljištu Sjedište ili prebivalište i adresa	Obim posj. na zemlj.	S V	Broj dnevnika i datum upisa i brisanja	Primjedba
1	2	3	4	5
10028 SAVEZNI SEKRET. ZA NARODNU ODBRANU BEOGRAD	1/1	1	.	.

Parcela			Br Pl	Br Sk	Naziv parcele ili ulica i kućni broj	Šif	Kultura ili način korištenja zemljišta	K L	Površina ha a m2	Promjena DN	
D	Osn.	Pod	an	ic						Dnevnik	IzPL
1	2	3	4	5	6	6	7	8	9	10	11
252/10	42		4	6	KOLONIJA I	2	KUĆA I ZGRADA	0	6 07		
243/14	48		2	6	KOLONIJA I	2	KUĆA I ZGRADA	0	6 38		
242/4	54		2	6	KOLONIJA I	2	KUĆA I ZGRADA	0	3 34		
272/5	65		2	6	KOLONIJA I	2	KUĆA I ZGRADA	0	2 85		
244/6	67		2	6	KOLONIJA I	2	KUĆA I ZGRADA	0	3 19		
U K U P N O :									21 83		

Da je prepis vjeran originalu tvrdi i ovjerava
Po ovlaštenju Gradonačelnika br. 01-05-1411/02



Katastarska općina: RODOČ

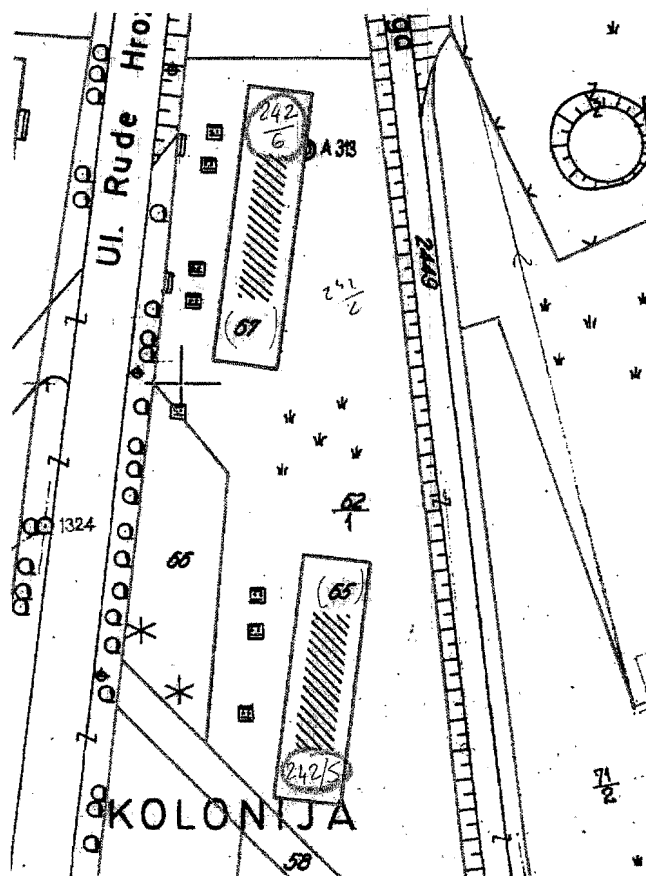
Grad Mostar

Broj plana: 2

ODJEL ZA URBANIZAM I GRAĐENJE
SLUŽBA ZA KATASTAR

KOPIJA KATASTARSKOG PLANA

MJERILO 1:



Uplačeno i zavedeno u spisku porudžbine pod br. _____/200

Taksa-pristojba naplaćena po odluci br. Sl. novine FBiH br. 69 od 14. 12. 2005. godine

Katastarski podaci

Broj posjed. lista	Broj kat. čestice	Kultura	Površina m ²	Posjednik

Mostar dana 07. 10. 2009. godine

Izradio: Mesić

Ovjerava:

Katastarska općina: RODOČ

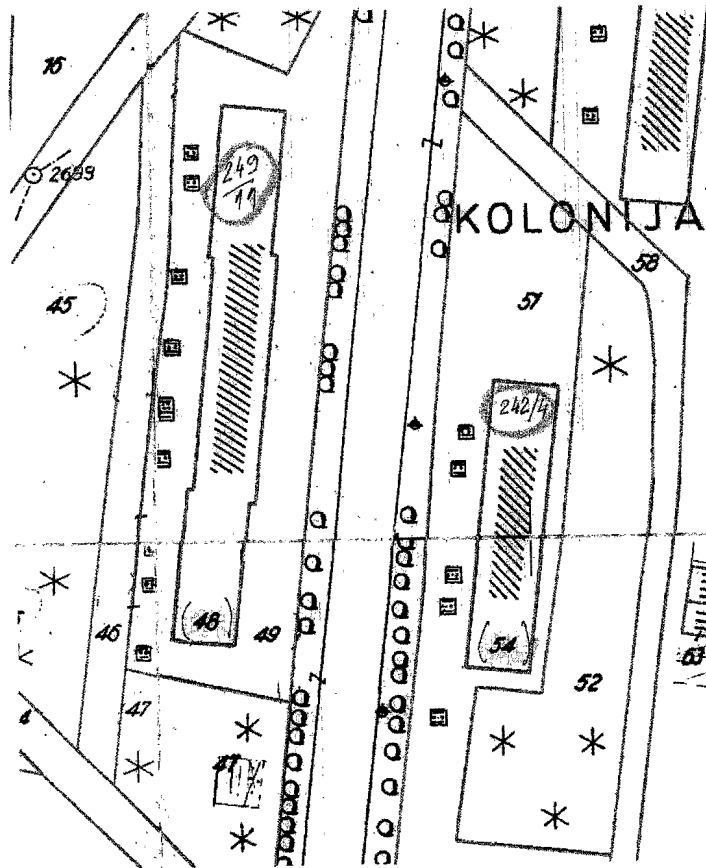
Grad Mostar

ODJEL ZA URBANIZAM I GRAĐENJE
SLUŽBA ZA KATASTAR

Broj plana: 2:3

KOPIJA KATASTARSKOG PLANA

MJERILO 1:



Uplaćeno i zavedeno u spisku porudžbine pod br. _____/200_____

Taksa-pristojba naplaćena po odluci br. Sl. novine FBiH br. 69 od 14. 12. 2005. godine


Katastarski podaci

Broj posjed. lista	Broj kat. čestice	Kultura	Površina m ²	Posjednik

Mostar dana 07. 10. 2009. godine

Izradio: M. Mešić

Ovjerava:



Katastarska općina: RODOČ

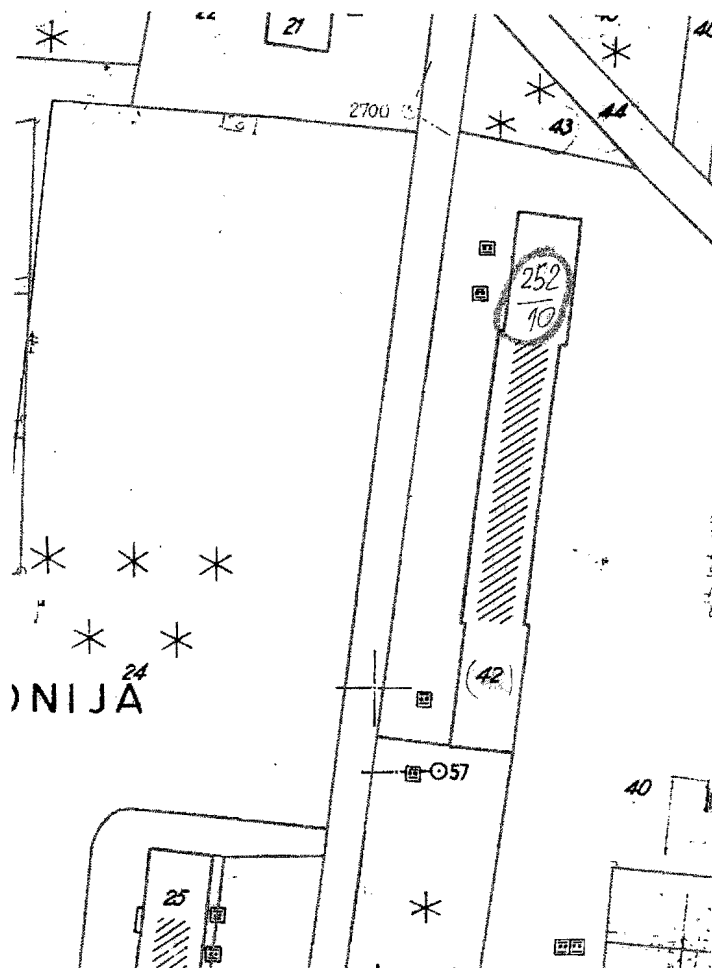
Grad Mostar

Broj plana: 4

ODJEL ZA URBANIZAM I GRAĐENJE
SLUŽBA ZA KATASTAR

KOPIJA KATASTARSKOG PLANA

MJERILO 1:1000



Uplačeno i zavedeno u spisku porudžbine pod br. _____/200

Taksa-pristojba naplaćena po odluci br. Sl. novine FBiH br. 69 od 14. 12. 2005. godine


Katastarski podaci

Broj posjed. lista	Broj kat. čestice	Kultura	Površina m ²	Posjednik

Mostar dana 07.10.2009. godine

Izradio: M. Mazić

Ovjerava:



ORGAN KOJI VODI JAVNU EVIDENCIJU (naziv, sjedište, kontakt-podaci, ovlašteno službeno lice):

Opština Mostar – ODJEL ZA KATASTAR, sef ureda: Sanja Hrvic Djuliman, dipl. iur.

Rbr	PODACI O NEKRETNINAMA (prema posljednjem stanju u katastru)	
1	NAZIV POLITIČKE OPŠTINE / OPĆINE	Mostar
2	NAZIV KATASTARSKE OPŠTINE / OPĆINE	Rodoc
3	BROJ POSJEDOVNOG LISTA	557
4	BROJ KATASTARSKE PARCELE (stari i novi premjer)	42 i druge
5	OZNAKA PARCELE	Kolonija I, Kuca i zgrada
6	POVRŠINA PARCELE	Ukupna površina PL-a je 2183 m ²
7	PODACI O POSJEDNIKU (i dio posjeda)	Savezni sekretarijat za narodnu odbranu Beograd
8	OSTALE NAPOMENE	U zku 627 pravo raspolaganja je upisano na Preduzece Soko Mostar.

ZKU 627 nije priložen.

Z-K izvadak redakcije

*Sadržaj: OHR katastar
Službena zabijeljba
Posjedovni list 557
Kopije planova A4 u papiru - tri kolu.*

42

U gotovo

ZK

R.o. Rodoč

OPĆINSKI SUD MOSTAR
ZEMLJIŠNO KNJIŽNI URED
MOSTAR, 27.10.2009 godine

OHR-S1 Tim OHR radi popisa državne imovine
n/r. Mr.Mirsad Bakšić i Elmedina Ibrica

SLUŽBENA ZABILJEŠKA

Dana 27.10.2009 god. dobili smo dopis radi provjere podataka za sljedeće kč.br.153/11, 242/2, 242/5, 242/6, 249/11, 252/10, 851/7, 852/17, 874/1 upisane u KO Rodoč.

Uvidom u registar parcela KO Rodoč utvrđeno je da je

- kč.br.153/11 oranica Krčevina u površini 6340 m² upisana u zk.ul.br.467 i da je u B listu upisano Državno vlasništvo dok je u C listu upisano pravo korištenja neizgrađenog zemljišta u korist osam fizičkih lica, pravosnažnim rješenjem SO-e Mostar broj 03/12-3540/1 od 05.11.1959 god. zaveden pod Dn:2958/65 od 22.12.1965 godine,
- kč.br.874/1 oranica Krčevina kod širokog puta pov.1560 m² upisana u zk.ul.br.777 i da je u B listu upisano Državno vlasništvo sa uknjiženim pravom korištenja neizgrađenog građ. Zemljišta u korist dvanaest fizičkih osoba pravosnažnim rješenjem Narodnog Odbora Opštine Mostar broj 03/12-3540/1 od 27.01.1962 god. zaveden pod Dn:187/62 od 27.01.1962 godine,
- kč.br.242/2, 242/5, 242/6, 249/11, 252/10, upisane u zk.ul.br.627 i da je u B listu upisano Državno vlasništvo rješenjem eksproprijacione komisije Mostar broj 299/53-50 od 12.09.1952 godine, i pravo raspolaganja nekretnina u A listu u korist Preduzeća Soko Mostar pravosnažnim rješenjem državnog sekretarijata za Narodnu Odbranu-građevinske uprave broj 488/68 od 03.10.1968 godine.
- kč.br. 851/7 upisana u zk.ul.br.457 zk.izvadak je urađen i poslat sa ostalim od septembra mjeseca.
- Kč.br.852/17 nije nađena u registru parcela za KO Rodoč.

Nije k.č. - 242/2 nego treba 242/4 ili na kapiji plana treba da je upisana umjesto 242/4 k.č. 242/2.

Sargijev, 15.11.2009. god

Bakšić

Zk.ref.
Meadin Balavac

Re: K.o. Baboć

Katastarska općina: Rodoć
Broj plana:

KOPIJA KATASTARSKOG PLANA
Mjerilo 1:2500

Grad Mostar
ODJEL ZA URBANIZAM I GRADNJE
SLUŽBA ZA KATASTAR



za JK red!
nedostaje detalj sa:
K.o. Jasenica:
276, 278, 112/1,
116/1

PARCELE 112/2, 112/1
Cipin 112/2/1
K.o. Jasenica 112/2/1 i 112/1/1
112/2/1 i 112/1/1
K.o. Jasenica
K.o. Jasenica
K.o. Jasenica

Instalacija je zra 946
ali više podmet
ništa pojma

U Mostaru, dana 22.07.2009. godine
Izradio: [Signature]

Uplaćeno i zavedeno u spisku porudžbina (od br. _____ /200_____
Taksa-pristojba naplaćena po odluci br.Sl.vevine FBiH br.69 od 14.12.2005.godine

Ovjerava: [Signature]
[Official Seal]