


Parcela			Br Pl	Br Sk	Naziv parcele ili ulica i kućni broj	Šif	Kultura ili način korištenja zemljišta	K L	Površina ha a m2	Promjena DN	
D	Osn.	Pod	an	ic						Dnevnik	IzPL
1	2	3	4	5	6	6	7	8	9	10	11
	2933	4	21	80	TUSTI	3	DVORIŠTE	0	3 72 86		
U K U P N O :									252 78 31		

Da je prepis vjeran originalu tvrdi i ovjerava
Po ovlaštenju Gradonačelnika, Ur. br. 01-05-1411/02



Kič. 2933 4 = 142 71 61

ORGAN KOJI VODI JAVNU EVIDENCIJU (naziv, sjedište, kontakt-podaci, ovlašteno službeno lice):

GRAD MOSTAR – ODJEL ZA KATASTAR

Rbr	PODACI O NEKRETNINAMA (prema posljednjem stanju u katastru)	
1	NAZIV POLITIČKE OPŠTINE / OPĆINE	MOSTAR
2	NAZIV KATASTARSKE OPŠTINE / OPĆINE	GNOJNICE DONJE
3	BROJ POSJEDOVNOG LISTA	544
4	BROJ KATASTARSKE PARCELE (stari i novi premjer)	<u>1231/1, 1231/2 i druge</u>
5	OZNAKA PARCELE	
6	POVRŠINA PARCELE	252 78 31 m2
7	PODACI O POSJEDNIKU (i dio posjeda)	SAVEZNI SEKRETARIJAT ZA NARODNU ODBRANU BEOGRAD
8	OSTALE NAPOMENE	

SUD / ORGAN KOJI VODI JAVNU EVIDENCIJU (naziv, sjedište, kontakt-podaci, ovlašteno službeno lice):

...OPCINSKI SUD U MOSTARU/ZEMLJISNOKNJIZNI URED/KANCELARIJA.....

Rbr	PODACI O NEKRETNINAMA	31.12.1991.	18.03.2005.	Trenutno stanje
1.	NAZIV POLITIČKE OPŠTINE / OPĆINE	MOSTAR	MOSTAR	MOSTAR
2.	NAZIV KATASTARSKE OPŠTINE / OPĆINE	GNOJNICE	GNOJNICE	GNOJNICE
3.	BROJ ZEMLJIŠNO-KNJIŽNOG ULOŠKA	336	336	336
4.	OZNAKA NEKRETNINA (opis i površina)	-	-	-
5.	BROJ ZEMLJIŠTA (stari i novi broj parcele)	k.c. 437/27, 437/42, 437/43, 437/66, 485/4, 437/71, 437/79, 146/1 – PL 544	k.c. 437/27, 437/42, 437/43, 437/66, 485/4, 437/71, 437/79, 146/1 – PL 544	k.c. 437/27, 437/42, 437/43, 437/66, 485/4, 437/71, 437/79, 146/1 – PL 544
6.	VRSTA / OBLIK IMOVINE / SVOJINE	vlasništvo	vlasništvo	vlasništvo
7.	NOSILAC PRAVA VLASNIŠTVA	Opstendarodna imovina - ERAR	Opstendarodna imovina - ERAR	Opstendarodna imovina - ERAR
8.	NOSILAC PRAVA RASPOLAGANJA	-	-	-
9.	NOSILAC PRAVA UPRAVLJANJA	-	-	-
10.	NOSILAC PRAVA KORIŠTENJA	-	-	-
11.	NOSILAC NEKOG DRUGOG STVARNOG PRAVA	Posjed - Savezni sekretarijat za narodnu odbranu Beograd	Posjed - Savezni sekretarijat za narodnu odbranu Beograd	Posjed - Savezni sekretarijat za narodnu odbranu Beograd
12.	TERETI I OGRANIČENJA	-	-	-
13.	OSTALE NAPOMENE			

Nar. broj 819/09

Zemljišnoknjižni izvadak

Katastarska općina Gnojnice

Br. zk. uložka 336

A) Popisni list
I. odjeljak

Redni broj	Broj zemljišta (parcela)	OZNAKA NEKRETNINA	PRIMJEDBA			PRIMJEDBA
			ha	a	m ²	
1.	146/2	groblje Matrakovo		25	57	
2.	387/1	groblje Gorica		64	21	
		pašnjak "Polje"		26	00	
4.	437/29	pašnjak "Markovac"		65	00	
		groblje "Grebic"		28	50	
		pašnjak "Grebic" dvorište "Polje"		45 77	00 00	du. 117/91 (2/91)
		pašnjak "Stančinovac"	1	51	00	
		pašnjak "Progon"	1	97	00	
9.	563/1	pašnjak "Sad"		85	00	
10.	580/1	groblje Ortijesko prilazni put		61 62	45 13	du. 1836/02 (8/02)
11.	581/9	pašnjak "Marinkuša"		26	75	
12.	584/1	put IV reda		13	22	
13.	739/25	pašnjak "Osini potok"		27	00	
14.	739/26	pašnjak "Osini potok"		23	00	
15.	1020/7	Livada "Prašina"		78	70	
16.	1026/2	pašnjak "Vatline"		8	14	
17.	1026/3	pašnjak "Osini potok"		82	00	
18.	1031	stiena	4	97	90	
19.	1032	stiena		83	00	
20.	1054	pašnjak		46	00	
21.	1088	čatornja			25	
22.	1090/6	oraniča "Splavak"		48	00	

Nastavak A poprimnog lista št. 2

II. Odjeljak

Redni broj	Broj parcele	OPIS OPIS	POVRŠINA			PRIMJEDBA
			ha	a	m ²	
23.	1094					
24.	453/1	grablje		7	00	
25.	403/1	neplošno, Mukoš	3	48	38	
26.	403/14	pašnjak pod "Bolicom"		9	40	
27.	437/99	pašnjak pod "Bolicom"		4	40	
28.	437/70	pašnjak "Lopata"		49	00	
29.	437/71	pašnjak "Lopata"		44	50	
30.	437/72	oranica "Lopata"		60	00	
31.	437/74	pašnjak "Lopata"		3	30	
32.	437/75	pašnjak "Lopata"		6	12	
33.	437/77	pašnjak "Lopata"		1	90	
34.	437/78	pašnjak "Lopata"		1	00	
35.	437/79	pašnjak "Lopata"		2	40	
36.	437/80	pašnjak "Lopata"		1	20	
37.	437/81	pašnjak "Lopata"		1	70	
38.	437/82	pašnjak "Lopata"		1	10	
39.	437/86	pašnjak "Lopata"		2	90	
40.	437/87	pašnjak "Lopata"		1	80	
41.	437/88	pašnjak "Lopata"		1	10	
42.	437/89	pašnjak "Lopata"			70	
43.	437/90	pašnjak "Lopata"			80	
44.	437/91	pašnjak "Lopata"		1	80	
45.	437/92	pašnjak "Lopata"		1	60	
46.	437/93	pašnjak "Lopata"		1	50	
47.	437/94	pašnjak		1	40	
48.	437/96	pašnjak		1	26	
		pašnjak		1	00	

Zemljišnoknjižni izvadak

A) Popisni list
I. odjeljak str. 3

Redni broj	Broj zemljišta (parcela)	OZNAKA NEKRETNINA	PRIMJEDBA			PRIMJEDBA
			ha	a	m ²	
49.	1020/1	pašnjak "Trava" v. red. br. 262	240	93	59	
50.	1020/31	pašnjak Medu cestama		25	40	
51.	1020/36	pašnjak "Merđan glava"	3	39	75	
52.	1020/59	pašnjak	151	31	30	
53.	1020/61	pašnjak	1	17	20	
54.	1020/62	pašnjak	1	19	50	
55.	1020/74	pašnjak "Pragon"	359	81	00	
56.	1090/67	pašnjak "Trava"	294	82	00	
57.	1020/2	pašnjak Ohm potok	52	00	14	
58.	581/1	pašnjak "Mukoš"		98	20	
59.	739/21	pašnjak "Gaj"	1	73	60	
60.	1020/118	pašnjak "Bašča"		1	50	
61.	600/7	pašnjak "Luka" gradilište, "Brišće"		27	92	Dk: 255/02
62.	437/128	pašnjak "Lopata"		58	50	
63.	437/129	cesta u Lopatama	1	63	70	
64.	600/18	oronica Kojuhle		4	80	
65.	600/19	Kolo sa placom		3	20	
66.	1020/126	šuma šumsko polje	2	90	00	
67.	600/20	betonski kanal za natapanje		2	00	
68.	1020/127	pašnjak Lice		52	30	
69.	1020/128	pašnjak Mihjevača		76	70	
70.	437/198	put "Markovac"		12	80	

II. Odjeljak

Redni broj	U P I S I	PRIMJEDBA
	Uprisi od 1-187 kao nepotrebni izostavljeni -	
	Pri 04.01.1996. god. Du: 2/95	
	Na temelju pravomoćnog rješenja SO-e Mostar br. 09/T-475-20/82 od 15.02.1982. god. otpisana je iz A lista k.o.	
188.	244/34, a upisane u A list sk. ul. br. 1676 iste k.o. -	
	Pri 18.04.2001. god. Du: 871/01	
	Na temelju pravomoćnih rješenja Općine Mostar-Jugostok, Službe uprave za stambene poslove, rekonstrukciju i katastar nekretnosti broj 03-33-77-1/01 od 30.03.2001. god. i broj 03-33-961/A-1/01 od 30.03.2001. god. i broj 03-31-1836/99 od 14.12.2000. god. otpisuju se iz A lista k.o. 1020/184, 1090/174. upisuju u novoizvojeni sk. ul.	
189	1754 iste k.o. -	
	Pri 29.03.2003. god. Du: 996/03	
	Na temelju pravomoćnog rješenja Grada Mostara Gradske općine Jugostok broj: 03-31-1642-1/99 od 20.02.2002. god. otpisuju se iz A lista k.o. 146/60, te upisuju u A list novog sk. ul. br.	
190	1757 iste k.o. -	
	Pri 28.01.2004. god. Du: 98/04	
	Temeljem pravomoćnog rješenja Gradske općine Mostar-Jug 01-01-327/03 od 19.12.2003. god. otpisuju se iz A lista k.o. 600/91, a pripisuju u A list sk. ul. 1761 iste k.o. -	
191.		
	Pri 20.02.2004. god. Du: 204/04	
	Temeljem pravomoćnog rješenja Gradske općine Mostar-Jug U. br. 01-01-233/03 od 18.03.2003. god. otpisuju se iz A lista k.o. 600/67 a pripisuju u A list pod T sk. ul.	
192.	ul. 1800 iste k.o. -	

Nar. broj.....

Zemljišnoknjižni izvadak

Katastarska općina.....

Br. zk. uložka.....

A) Popisni list
I. odjeljak *str. 4*

Redni broj	Broj zemljišta (parcela)	OZNAKA NEKRETNINA	PRIMJEDBA			PRIMJEDBA
			ha	a	m ²	
71.	437/202	pašnjak „Lopate“		70	20	
72.	437/215	pašnjak „Polje i Grebak“		12	22	
73.	437/213	pašnjak „Polje i Grebak“		3	35	
74.	1090/116	pašnjak „Splavak“		17	00	
75.	1090/117	pašnjak „Splavak“		2	00	
76.	1090/118	pašnjak „Splavak“		2	00	
77.	1090/119	livada „Splavak“		20	00	
78.	1090/121	livada „Splavak“		74	84	
79.	1090/122	livada „Splavak“		27	60	
80.	1090/123	pašnjak „Splavak“		4	40	
81.	1090/130	oranica i pašnjak „Rupe“		34	72	
82.	1090/134	pašnjak „Žleb“		31	04	
83.	1090/135	pašnjak „Pijunkača“		34	00	
84.	1020/160	pašnjak „Polje“		49	00	
85.	600/34	pašnjak „Luže“		9	00	
86.	146/19	pašnjak „Borica“		5	54	
87.	437/246	pašnjak „Brijeg“		2	30	
88.	1090/62	pašnjak „Trava“	23	99	84	
89.	244/21	pašnjak „Borica“		4	82	
90.	1090/155	pašnjak „Čabrnja“		9	10	
91.	244/1	pašnjak „Borica“		89 90	14 97	
92.	244/25	pašnjak „Borica“		5	42	

II. Odjeljak

Redni broj	U P I S I	PRIMJEDBA
	Pr. 04.03.2004. god. Du: 307/04	
	Na temelju pravomoćnog rješenja Grada Mostara Gradske općine Mostar-Jugoistok broj: 03-31-2425-1/99 od 14.05.2002. god. otpisuje se iz A lista k.o. 146/99, upisuje se u A list god. 1	
193.	novog z.k. ul. broj 1801 iste k.o. -	
	Pr. 07.05.2004. god. Du: 115/04	
	Na temelju pravomoćnog rješenja Gradske općine Mostar-Jugoistok broj UP/I-03-33-1033-1/00 od 14.05.2002. god. otpisuje se iz A lista k.o. 146/28, upisuje se u A list no-	
194.	vog z.k. ul. broj 1802 iste k.o. -	
	zatim, Pr. 23.16.2004. god. Du: 1081/04	
195.	- predmet nije riješen. -	
	zatim, Pr. 07.01.2005. god. Du: 44/05	
196.	- predmet nije riješen. -	
	zatim, Pr. 10.02.2005. god. Du: 237/05	
197.	- predmet nije riješen. -	
	zatim, Pr. 05.10.2005. god. Du: 1611/05	
198.	- predmet nije riješen. -	
	zatim, Pr. 12.10.2005. god. Du: 1682/05	
199.	- predmet nije riješen. -	
	zatim, Pr. 12.10.2005. god. Du: 1695/05	
200.	- predmet nije riješen. -	
	zatim, Pr. 12.10.2005. god. Du: 1696/05	
201.	- predmet nije riješen. -	
	zatim, Pr. 06.02.2006. god. Du: 228/06	
202.	- predmet nije riješen. -	

Nar. broj.....

Zemljišnoknjižni izvadak

Katastarska općina.....

Br. zk. uložka.....

A) Popisni list
I. odjeljak str. 5

Redni broj	Broj zemljišta (parcela)	OZNAKA NEKRETNINA	PRIMJEDBA			PRIMJEDBA
			ha	a	m ²	
93.	244/26	pašnjak „borica“		3	45	
94.	244/27	pašnjak „borica“		3	14	
95.	244/28	pašnjak „borica“		2	83	
96.	244/29	pašnjak „borica“		2	67	
97.	244/30	pašnjak „borica“		3	30	
98.	244/34	pašnjak „borica“		4	04	z. A. upiti 188
99.	244/55	pašnjak borica		4	40	
100.	244/56	pašnjak borica		4	80	
101.	1090/1	pašnjak žandiskog četrnja Svetigora	221	76 77	77 77	Rn: 491/01 (7/01)
102.	1090/158	pašnjak četrnja		9.	09	
103.	1090/159	pašnjak „Trava“		1	00	
104.	739/36	pašnjak „Gaj“		11	76	
105.	739/37	pašnjak „Gaj“		11	56	
106.	739/38	pašnjak „Gaj“		12	92	
107.	739/39	pašnjak „Gaj“		22	68	
108.	739/40	pašnjak „Gaj“		6	86	
109.	739/47	pašnjak „Gaj“		8	21	
110.	739/49	pašnjak „Gaj“		7	86	
111.	739/50	pašnjak „Gaj“		10	21	
112.	739/51	pašnjak „Kočine“	2	17	84	
113.	739/52	pašnjak „Gaj“		14	35	
114.	739/53	pašnjak „Gaj“		9	02	

II. Odjeljak

Redni broj	U P I S I	PRIMJEDBA
	zanim, Pj. 09.02.2006. god. Du: 211/06	
203.	- predmet nije riješen - zanim, Pj. 22.02.2006. god. Du: 351/06	
204.	- predmet nije riješen - zanim, Pj. 27.02.2006. god. Du: 375/06	
205.	- predmet nije riješen - zanim, Pj. 16.03.2006. god. Du: 503/06	
206.	- predmet nije riješen - zanim, Pj. 22.03.2006. god. Du: 541/06	
207.	- predmet nije riješen - zanim, Pj. 29.03.2006. god. Du: 570/06	
208.	- predmet nije riješen - zanim, Pj. 10.05.2006. god. Du: 869/06	
209.	- predmet nije riješen - zanim, Pj. 16.10.2006. god. Du: 1954/06	
210.	- predmet nije riješen - zanim, Pj. 10.11.2006. god. Du: 2162/06	
211.	- predmet nije riješen - zanim, Pj. 26.01.2007. god. Du: 136/07	
212.	- predmet nije riješen - zanim, Pj. 16.04.2007. god. Du: 1190/07	
213.	- predmet nije riješen - zanim, Pj. 27.08.2007. god. Du: 1387/07	
214.	- predmet nije riješen - zanim, Pj. 28.11.2007. god. Du: 2005/07	
215.	- predmet nije riješen -	

Zemljišnoknjižni izvadak

A) Popisni list
I. odjeljak H. G

Redni broj	Broj zemljišta (parcela)	OZNAKA NEKRETNINA	PRIMJEDBA			PRIMJEDBA
			ha	a	m ²	
115.	1020/60	pašnjak "Trava"	301	33	34	
116.	1020/174	dvoriste "koćine"		4	77	
117.	1020/175	dvoriste "Kučiste"		2	00	
118.	1020/176	dvoriste "Torina"			85	
119.	1020/177	pašnjak "koćine"			56	
120.	1020/178	pašnjak "Baština"		2	00	
121.	1020/179	kućiste "Kuća"			28	
122.	1020/180	šuma "Šipkovina"		6	21	
123.	1020/183	šuma "Novina"		12	61	
124.	146/21	gradilište "borica"		3	00	
125.	146/24	pašnjak borica		3	60	
126.	146/25	pašnjak borica		5	00	
127.	146/26	pašnjak borica		5	00	
128.	146/27	pašnjak "borica" v. red. br. 256		3	60	
129.	146/1	pašnjak "borica" v. red. br. 226	20 25	33 19	80 34	br. 2244/02 (1/02)
130.	1090/172	pašnjak "čatorija"		2	90	
131.	1090/173	pašnjak "čatorija"		4	30	
132.	739/54	pašnjak "Gaj"		2	07	
133.	244/59	pašnjak "Ukište"			75	
134.	244/60	pašnjak "Ukište"		1	08	
135.	739/55	gradilište "koćine"		4	41	
136.	1020/184	antenski stub Merdan glavac			25	v. A. p. n. ti. R. S.

Zemljišnoknjižni izvadak

A) Popisni list
I. odjeljak str. 7

Redni broj	Broj zemljišta (parcela)	OZNAKA NEKRETNINA	PRIMJEDBA			PRIMJEDBA
			ha	a	m ²	
137.	1090/171	antenski stub Svetigora			25	v. A. knj. 189
138.	146/28	gradilište Borica		7	00	v. A. knj. 194
139.	600/67	gradilište, "bišće" ^{u. red. br. 205} pastirak Polje	+	05	95	Du: 258/02 (1/02) Du: 710/02 (2/02)
140.	600/68	gradilište, "bišće"			15	Du: 902/04
141.	600/69	neplodno bišće		3	51	Du: 901/04
142.	600/70	gradilište "bišće"		1	84	
143.	600/71	šuma "bišće"		8	97	Du: 901/04
				18	46	Du: 903/04
144.	580/2	dvorište			68	Du: 1836/02 (2/02)
145.	146/29	pastirak Borica pnt		7	30	Du: 2244/02 (1/02) Du: 453/06 (4/03)
146.	146/30	gradilište, "borica"		6	91	Du: 2244/02 (1/02)
147.	146/31	gradilište, "borica"		6	00	-
148.	146/32	gradilište, "borica"		6	00	-
149.	146/33	gradilište, "borica"		6	30	-
150.	146/34	gradilište, "borica"		6	00	-
151.	146/35	gradilište, "borica"		6	00	-
152.	146/36	gradilište, "borica"		5	89	-
153.	146/37	gradilište, "borica"		5	51	-
154.	146/38	pnt, "borica"		15	80	-
155.	146/39	gradilište, "borica"		9	67	-
156.	146/40	gradilište, "borica"		6	02	-
157.	146/41	gradilište, "borica"		6	30	-
158.	146/42	gradilište, "borica"		6	00	-

Zemljišnoknjižni izvadak

A) Popisni list
I. odjeljak 54. 8

Redni broj	Broj zemljišta (parcela)	OZNAKA NEKRETNINA	PRIMJEDBA			PRIMJEDBA
			ha	a	m ²	
159.	146/43	gradilište „borica“		6	00	24. 2254/02 (1/02)
160.	146/44	gradilište „borica“		6	00	4-
161.	146/45	gradilište „borica“		6	30	4-
162.	146/46	gradilište „borica“		6	00	4-
163.	146/47	gradilište „borica“		10	01	4-
164.	146/48	gradilište „borica“		8	29	4-
165.	146/49	gradilište „borica“		6	60	4-
166.	146/50	gradilište „borica“		6	93	4-
167.	146/51	gradilište „borica“		6	60	4-
168.	146/52	gradilište „borica“		6	60	4-
169.	146/53	gradilište „borica“		6	60	4-
170.	146/54	gradilište „borica“		6	93	4-
171.	146/55	gradilište „borica“		6	93	4-
172.	146/56	gradilište „borica“		7	26	4-
173.	146/57	gradilište „borica“		7	26	4-
174.	146/58	gradilište „borica“		6	60	4-
175.	146/59	gradilište „borica“		6	24	4-
176.	146/60	gradilište „borica“		6	35	4- 1. 1. 190
177.	146/61	put „borica“		16	96	4-
178.	146/62	gradilište „borica“		6	58	4-
179.	146/63	gradilište „borica“		6	16	4-
180.	146/64	gradilište „borica“		6	00	4-

Nar. broj.....

Zemljišnoknjižni izvadak

Katastarska općina.....

Br. zk. uložka.....

A) Popisni list
I. odjeljak sh. 9.

Redni broj	Broj zemljišta (parcela)	OZNAKA NEKRETNINA	PRIMJEDBA			PRIMJEDBA
			ha	a	m ²	
181.	146/65	gradilište „borica“		6	00	Da: 2299/02 (9/02)
182.	146/66	gradilište „borica“		6	60	4-
183.	146/67	gradilište „borica“		6	60	4-
184.	146/68	gradilište „borica“		6	30	4-
185.	146/69	gradilište „borica“		6	30	4-
186.	146/70	gradilište „borica“		6	00	4-
187.	146/71	gradilište „borica“		6	00	4-
188.	146/72	gradilište „borica“		6	00	4-
189.	146/73	gradilište „borica“		10	46	4-
190.	146/74	gradilište „borica“		5.	59	4-
191.	146/75	gradilište „borica“		6	00	4-
192.	146/76	gradilište „borica“		6	00	4-
193.	146/77	gradilište „borica“		6	00	4-
194.	146/78	gradilište „borica“		6	30	4-
195.	146/79	gradilište „borica“		6	30	4-
196.	146/80	gradilište „borica“		6	76	4-
197.	146/81	gradilište „borica“		7	27	4-
198.	146/82	gradilište „borica“		6	30	4-
199.	146/83	put „borica“		8	45	4-
200.	146/84	gradilište „borica“		6	44	4-
201.	146/85	gradilište „borica“		6	30	4-
202.	146/86	gradilište „borica“		6	30	4-

Zemljišnoknjižni izvadak

A) Popisni list
I. odjeljak str. 10

Redni broj	Broj zemljišta (parcela)	OZNAKA NEKRETNINA	PRIMJEDBA			PRIMJEDBA
			ha	a	m ²	
203.	146/87	gradilište, Gorica ⁴		6	00	Du: 2244/02 (11/02)
204.	146/88	gradilište, Gorica ⁴		6	00	4-
205.	146/89	gradilište, Gorica ⁴		8	92	4-
206.	600/67	gradilište, Konjani ⁴		46	06	V. A. upisni 192 Du: 1088/03 (7/03)
207.	600/89	pasnjak, Konjani ⁴ ^{V. red. br.} pašnjaci put		58	03	Du: 1403/03 (19/03)
				59	89	
208.	600/91	gradilište, Bišće ⁴		1	86	V. A. upisni 191
209.	600/16	nepodno, Bišće ⁴ ekon. dvorište ^{V. red. br. 220}		16	69	Du: 903/04
				20	61	
210.	600/74	nepodno, Bišće ⁴		3	72	
211.	600/75	nepodno, Bišće ⁴		1	44	
212.	600/76	nepodno, Bišće ⁴ ^{V. red. br. 221}		15	60	Du: 903/04
				14	19	
213.	600/77	nepodno, Bišće ⁴		8	47	Du: 902/04 Du: 904/04 (10/11) Du: 901/04 (01/01)
214.	600/78	nepodno, Bišće ⁴		3	21	Du: 903/04
				4	99	
215.	600/79	nepodno, Bišće ⁴		1	34	
216.	600/80	nepodno, Bišće ⁴		2	18	
217.	600/81	nepodno, Bišće ⁴		2	07	
218.	600/82	ekonomsko dvorište, Bišće ⁴		4	51	Du: 903/04
219.	600/83	šuma, Bišće ⁴			69	Du: 903/04
220.	600/16	Bišće ⁴ ekonomsko dvorište		12	39	Du: 906/04 (19/03)
				44	42	Du: 905/04
221.	600/76	gradilište, Bišće ⁴		15	87	Du: 905/04
222.	600/92	gradilište, Bišće ⁴		2	03	Du: 906/04 (15/03)
223.	600/89	gradilište, Bišće ⁴		52	73	
224.	600/93	gradilište, Bišće ⁴		3	80	

Zemljišnoknjižni izvadak

A) Popisni list
I. odjeljak str. 11

Redni broj	Broj zemljišta (parcela)	OZNAKA NEKRETNINA	PRIMJEDBA			PRIMJEDBA
			ha	a	m ²	
225.	600/94	gradilište „Brišće“		1	50	
226.	146/1	pasnjak borica N. red. br. 243	18	84	33	6646 Qu: 1094/04 (3/02) Qu: 1095/04 (15/02) Qu: 1096/04 (16/02)
227.	146/90	gradilište borica		7	80	- -
228.	146/91	gradilište borica		5	25	- -
229.	146/92	gradilište borica		5	80	Qu: 1095/04 (15/02)
230.	146/93	gradilište borica		5	80	-
231.	146/94	gradilište borica		5	20	-
232.	146/95	gradilište borica		12	65	-
233.	146/96	gradilište borica		7	50	-
234.	146/97	gradilište borica		7	50	-
235.	146/98	gradilište borica		8	48	-
236.	146/99	gradilište borica		6	48	- M. A. up. h. 193
237.	146/100	gradilište borica		23	85	-
238.	146/101	gradilište borica		5	80	-
239.	146/102	gradilište borica		5	70	-
240.	146/103	gradilište borica		6	00	-
241.	146/104	gradilište borica		7	43	-
242.	146/105	gradilište borica		3	80	Qu: 1096/04 (16/02)
243.	146/1	pasnjak „borica“ N. red. br. 249	18	54	60	15 28 22 77 73 Qu: 1097/04 (23/02) Qu: 1098/04 (25/02) Qu: 1100/04 (27/02) Qu: 1101/04 (28/02) Qu: 1102/04 (29/02)
244.	146/110	gradilište „borica“		6	93	-
245.	146/111	gradilište „borica“		5	69	-
246.	146/112	gradilište „borica“		5	78	Qu: 1099/04 (26/02)

Zemljišnoknjižni izvadak

A) Popisni list
I. odjeljak *str. 12*

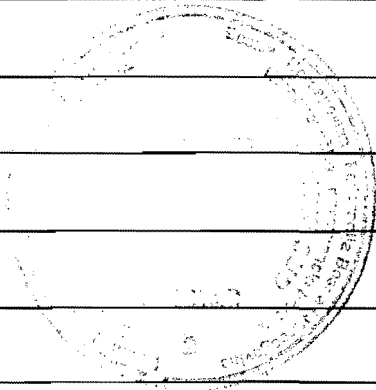
Redni broj	Broj zemljišta (parcela)	OZNAKA NEKRETNINA	PRIMJEDBA			PRIMJEDBA
			ha	a	m ²	
247.	146/113	gradilište „borica“		6	00	<i>Du: 1100/04 (27/02)</i>
248.	146/114	gradilište „borica“		6	11	<i>Du: 1101/04 (31/02)</i>
249.	146/11	pašnjak „borica“ <i>v. p. br. 251</i>	18	48 54	24 15	<i>Du: 1102/04 (34/02)</i>
250.	146/115	gradilište „borica“		5	91	<i>Du: 1102/04 (34/02)</i>
251.	146/11	pašnjak „borica“ <i>v. od. br. 257</i>	18	25 34	12 99	<i>Du: 1103/04 (35/02)</i> <i>Du: 1104/04 (13/02)</i> <i>Du: 1223/03 (18/03)</i>
252.	146/116	gradilište „borica“		5	29	-
253.	146/117	gradilište „borica“		4	23	-
254.	146/118	gradilište „borica“		3	93	-
255.	146/122	gradilište „borica“		5	86	-
256.	146/27	gradilište „borica“ <i>v. od. br. 274</i>	12 12	04 10	85 04	<i>Du: 1288/03 (18/03)</i> <i>Du: 1107/04 (28/03)</i> <i>Du: 911/05 (13/05)</i> <i>Du: 1106/04 (24/03)</i>
257.	146/11	pašnjak borice	18	24	57	
258.	146/129	gradilište borica			55	- -
259.	146/130	gradilište „borica“		8	05	<i>Du: 1107/04 (28/03)</i>
260.	146/131	gradilište „borica“		6	51	
261.	146/132	gradilište „borica“		8	16	<i>Du: 911/05 (13/05)</i>
262.	1020/11	pašnjak „Trava“	240	75	59	<i>Du: 142/06 (26/05)</i>
263.	1020/185	gradilište „Trava“		9	00	<i>Du: 142/06 (25/05)</i>
264.	1020/186	gradilište „Trava“		9	00	<i>Du: 142/06 (25/05)</i>
265.	146/119	gradilište borica		8	11	
266.	146/120	gradilište borica		6	76	<i>Du: 443/06 (4/03)</i>
267.	146/121	gradilište borica		8	08	
268.	146/122	gradilište borica		5	10	

C) Teretni list

Br. zk. uložka 336

Redni broj	UPISI	Iznos	PRIMJEDBA
	Nema tereta		

OPĆINSKI SUD MOSTAR
Zemljišno - knjižni odjel
Mostar, dana 24. 08. 2009
Ovlašteni službenik
Mustafić



Pristojba naplaćena po odluci o Sudskim pristojbama (Sl. list...../.....). Po Tarifnom broju..... u iznosu od..... naplaćeno i poništeno na podnesku.

SUD / ORGAN KOJI VODI JAVNU EVIDENCIJU (naziv, sjedište, kontakt-podaci, ovlašteno službeno lice):

...OPCINSKI SUD U MOSTARU/ZEMLJISNOKNJIZNI URED/KANCELARIJA.....

Rbr	PODACI O NEKRETNINAMA	31.12.1991.	18.03.2005.	Trenutno stanje
1.	NAZIV POLITIČKE OPŠTINE / OPĆINE	MOSTAR	MOSTAR	MOSTAR
2.	NAZIV KATASTARSKE OPŠTINE / OPĆINE	GNOJNICE	GNOJNICE	GNOJNICE
3.	BROJ ZEMLJIŠNO-KNJIŽNOG ULOŠKA	271	271	271
4.	OZNAKA NEKRETNINA (opis i površina)			
5.	BROJ ZEMLJIŠTA (stari i novi broj parcele)	k.c. 468/1, 468/2 – PL 544	k.c. 468/1, 468/2 – PL 544	k.c. 468/1, 468/2 – PL 544
6.	VRSTA / OBLIK IMOVINE / SVOJINE	suvlasništvo	suvlasništvo	suvlasništvo
7.	NOSILAC PRAVA VLASNIŠTVA	Dustvena svojina	Dustvena svojina	Dustvena svojina
8.	NOSILAC PRAVA RASPOLAGANJA	-	-	-
9.	NOSILAC PRAVA UPRAVLJANJA	SO Mostar	SO Mostar	SO Mostar
10.	NOSILAC PRAVA KORIŠTENJA	-	-	-
11.	NOSILAC NEKOG DRUGOG STVARNOG PRAVA	Posjed - Savezni sekretarijat za narodnu odbranu Beograd	Posjed - Savezni sekretarijat za narodnu odbranu Beograd	Posjed - Savezni sekretarijat za narodnu odbranu Beograd
12.	TERETI I OGRANIČENJA	-	-	-
13.	OSTALE NAPOMENE			

Zemljišnoknjižni izvadak

Nar. broj 819/09

Katastarska općina Grojnice

Br. zk. uložka 271

A. POPISNI LIST

Redni broj	Broj zemljišta (parcela)	OZNAKA NEKRETNINA	POVRŠINA			PRIMJEDBA
			ha	a	m ²	
		vinograd pod Mukošom		12	60	
2.	473	pašnjak pod Mukošom		22	69	
		vinograd pod Mukošom		10	60	
4.	472/2	pašnjak pod Mukošom		17	60	

B. VLASNIČKI LIST

Redni broj	UPISI	PRIMJEDBA
	Dn. 23. 11. 1963. Dn. 2706/63	
	Na osnovu rješenja o nasljedovanju Moftar, 28.09.1963. O: 378/62 uknjižuje se pravo vlasništva na 107/352 nek u A Mihic' Sime u korist:	
24.	Društvene Snopine ds. 107/352	
	zatim, upisuje se kao organ upravljanja 107/352 u A	
25.	društva Snopine: 50-e Moftar. -	
	Upisati od 1-23, upisati od 26-32 kao nepotrebni izostavljeni -	

SUD / ORGAN KOJI VODI JAVNU EVIDENCIJU (naziv, sjedište, kontakt-podaci, ovlašteno službeno lice):

OPCINSKI SUD U MOSTARU – Zemljišno – knjizni ured

Rbr.	PODACI O NEKRETNINAMA	31.12.1991.	18.03.2005.	Trenutno stanje
1.	NAZIV POLITIČKE OPŠTINE / OPĆINE	Mostar		Mostar
2.	NAZIV KATASTARSKE OPŠTINE / OPĆINE	GNOJNICE		GNOJNICE
3.	BROJ ZEMLJIŠNO-KNJIŽNOG ULOŠKA	EI. 192 PL 544		EI. 192 PL 544
4.	OZNAKA NEKRETNINA (opis i površina)	Cajir, livada 1 48 50 m ²		Cajir, livada 1 48 50 m ²
5.	BROJ ZEMLJIŠTA (stari i novi broj parcele)	546/1 2933		546/1 2933/1 cijepana
6.	VRSTA / OBLIK IMOVINE / SVOJINE	vlasništvo		vlasništvo
7.	NOSILAC PRAVA VLASNIŠTVA	Drustveno vlasništvo		Drustveno vlasništvo
8.	NOSILAC PRAVA RASPOLAGANJA			
9.	NOSILAC PRAVA UPRAVLJANJA	DSNO		
10.	NOSILAC PRAVA KORIŠTENJA			
11.	NOSILAC NEKOG DRUGOG STVARNOG PRAVA	Posjed SSNO		Posjed SSNO
12.	TERETI I OGRANIČENJA			
13.	OSTALE NAPOMENE			

Politička općina/opština: **MOSTAR**
Katastarska općina/opština: **SP_GNOJNICE**


NAR i RZ BROJ: 819/09

ZK uložak: **192**

Zemljišnoknjižni izvadak

A

Popisni list

Rbr	Broj zemljišta (parcele)	OZNAKA NEKRETNINA	Površina			Primjedba
			ha	a	m ²	
1.		Čajir; Livada 0001 48 50	0001	48	50	Preuzeto 08.02.2008. god. iz zk. ul. 680 iste k.o.

B


Vlasnički list

Rbr	UPISI	Primjedba
1.	Udio: 1/1 Tip: Vlasništvo Opštenarodna imovina, Adresa: Mostar, Nepoznata b.b.; JMB: null Pr. 22.04.1958. god. Dn: 915/58 Na osnovu pravomoćnog rješenja Sreske eksproprijacione komisije u Mostaru od 05.09.1954. broj P:125-86/53 uknjiženo je pravo vlasništva na nekretnine u A listu: 1. Opštenarodna imovina sa: 1/1 Zatim, upisuje se kao organ upravljanja na nekretninama u A listu Društveni sekretarijat za poslove narodne odbrane	Preuzeto 08.02.2008. god. iz zk. ul. 680 iste k.o.

C

Teretni list

Rbr	UPISI	Iznos (KM)	Primjedba
	Nema tereta.		

Potpis referenta: 

Broj: _____/04
 Datum: 14.09.09. godine

POSJEDOVNI LIST 544

strana: 1

Katastarska općina : GNOJNICE DONJE (10)


Katastarski broj, Indikacija nosioca prava na zemljištu Sjedište ili prebivalište i adresa	Obim posj. na zemlj.	S V	Broj dnevnika i datum upisa i brisanja	Primjedba
1	2	3	4	5
24698 SAVEZNI SEKRETARIJAT ZA NARODNU OD BEOGRAD	1/1	D		

Parcela			Br	Br	Naziv parcele ili ulica i kućni broj	Šif	Kultura ili način korištenja zemljišta	K L	Površina ha a m2	Promjena DN	
D	Osn.	Pod	Pl	Sk						Dnevnik	IzPL
1	2	3	4	5	6	7	8	9	10	11	
	1231	1	18		KONJUH	11	PRILAZNI PUT	0	1 70 61	3/05	544
	1231	2	18		KONJUH	11	PRILAZNI PUT	0	0		
	1231	3	18		KONJUH	11	PRILAZNI PUT	0	1 99		
	1231	4	18		KONJUH	11	PRILAZNI PUT	0	1 15		
	1243		18		KONJUHI	600	PAŠNJAK	3	7 77		
	1255		17		KONJUH	600	PAŠNJAK	3	23 97		
	1287	1	18		PUT ZA AERODROM	11	PRILAZNI PUT	0	1 80 30		
	1287	2	18		PUT ZA AERODROM	11	PRILAZNI PUT	0	8 31		
	1287	3	18		PUT ZA AERODROM	11	PRILAZNI PUT	0	22 68		
	1293		18		PUT ZA AERODROM	11	PRILAZNI PUT	0	75 74		
	1297	2	18		LOPATE	11	PRILAZNI PUT	0	6 31		
	1300	2	18		BRUTAK	11	PRILAZNI PUT	0	97 12		
	1301		18		BRUTAK	99	OST.NEPL.ZEMLJIŠTE	0	4 00 76		
	1302		18		BRUTAK	100	NJIVA	8	29 42 21		
	1310		21		PODGORICA	600	PAŠNJAK	3	46 12		
	1476	1	18		GORICA	99	OST.NEPL.ZEMLJIŠTE	0	33 79 71		
	1476	2	18		GORICA	99	OST.NEPL.ZEMLJIŠTE	0	11 93 73	143/2	54
	2928		21		TUSTE	99	OST.NEPL.ZEMLJIŠTE	0	78 74		
	2929		21		TUSTE	99	OST.NEPL.ZEMLJIŠTE	0	4 32		
	2930		21		TUSTE	62	PRISTUPNI PUT	0	19 74		
	2931		21		TUSTE	600	PAŠNJAK	3	23 65 38		
	2933	1	21		BIŠĆE	99	OST.NEPL.ZEMLJIŠTE	0	138 66 40		
	2933	4	21		TUSTI	2	KUĆA I ZGRADA	0	12 39		

✱ CIJEPAŃE PARCELA NAKON 31.12.1991. god

Parcela			Br Pl	Br Sk	Naziv parcele ili ulica i kućni broj	Šif	Kultura ili način korištenja zemljišta	K L	Površina ha a m2	Promjena DN	
D	Osn.	Pod	an	ic						6	6
	2933	4	21		TUSTI	3	DVORIŠTE	0	3 72 86		
U K U P N O :									252 78 31		

Da je prepis vjeran originalu tvrdi i ovjerava
Po ovlaštenju Gradonačelnika, Ur.br.01-05-1411/02



Lič. 2933 4-1411/02

SUD / ORGAN KOJI VODI JAVNU EVIDENCIJU (naziv, sjedište, kontakt-podaci, ovlašteno službeno lice):

OPCINSKI SUD U MOSTARU – Zemljišno – knjižni ured

Rbr.	PODACI O NEKRETNINAMA	31.12.1991.	18.03.2005.	Trenutno stanje
1.	NAZIV POLITIČKE OPŠTINE / OPĆINE	Mostar		Mostar
2.	NAZIV KATASTARSKJE OPŠTINE / OPĆINE	GNOJNICE		GNOJNICE
3.	BROJ ZEMLJIŠNO-KNJIŽNOG ULOŠKA	EI. 167 PL 544		EI. 167 PL 544
4.	OZNAKA NEKRETNINA (opis i površina)	Ljesnjak, oranica 53 00 m ²		Ljesnjak, oranica 53 00 m ²
5.	BROJ ZEMLJIŠTA (stari i novi broj parcele)	437/133 1302		437/133 1302
6.	VRSTA / OBLIK IMOVINE / SVOJINE	vlasništvo		vlasništvo
7.	NOSILAC PRAVA VLASNIŠTVA	Drustveno vlasništvo		Drustveno vlasništvo
8.	NOSILAC PRAVA RASPOLAGANJA	SSNO		SSNO
9.	NOSILAC PRAVA UPRAVLJANJA			
10.	NOSILAC PRAVA KORIŠTENJA			
11.	NOSILAC NEKOG DRUGOG STVARNOG PRAVA	Posjed SSNO		Posjed SSNO
12.	TERETI I OGRANIČENJA			
13.	OSTALE NAPOMENE			

SUD / ORGAN KOJI VODI JAVNU EVIDENCIJU (naziv, sjedište, kontakt-podaci, ovlašteno službeno lice):

OPCINSKI SUD U MOSTARU – Zemljišno – knjizni ured

Rbr.	PODACI O NEKRETNINAMA	31.12.1991.	18.03.2005.	Trenutno stanje
1.	NAZIV POLITIČKE OPŠTINE / OPĆINE	Mostar		Mostar
2.	NAZIV KATASTARSKE OPŠTINE / OPĆINE	GNOJNICE		GNOJNICE
3.	BROJ ZEMLJIŠNO-KNJIŽNOG ULOŠKA	EI. 167 PL 544		EI. 167 PL 544
4.	OZNAKA NEKRETNINA (opis i površina)	Ljesnjak, oranica 7 00 m2		Ljesnjak, oranica 700 m2
5.	BROJ ZEMLJIŠTA (stari i novi broj parcele)	437/134 1302		437/134 1302
6.	VRSTA / OBLIK IMOVINE / SVOJINE	vlasništvo		vlasništvo
7.	NOSILAC PRAVA VLASNIŠTVA	Drustveno vlasništvo		Drustveno vlasništvo
8.	NOSILAC PRAVA RASPOLAGANJA	SSNO		SSNO
9.	NOSILAC PRAVA UPRAVLJANJA			
10.	NOSILAC PRAVA KORIŠTENJA			
11.	NOSILAC NEKOG DRUGOG STVARNOG PRAVA	Posjed SSNO		Posjed SSNO
12.	TERETI I OGRANIČENJA			
13.	OSTALE NAPOMENE			

Politička općina/opština: **MOSTAR**
 Katastarska općina/opština: **SP_GNOJNICE**

NAR i RZ BROJ: 819/09
 ZK uložak: **167**

Zemljišnoknjižni izvadak

A

Popisni list

Rbr	Broj zemljišta (parcele)	OZNAKA NEKRETNINA	Površina			Primjedba
			ha	a	m²	
1.	437/1	Lješnjak; Oranica --- 07 00	---	07	00	Dana 23.01.2007.godine preuzeto iz zk.ul.938 k.o. iste.
2.	437/2	Lješnjak; Oranica --- 53 00	---	53	00	Dana 23.01.2007.godine preuzeto iz zk.ul.938 k.o. iste.

B

Vlasnički list

Rbr	UPISI	Primjedba
1.	Udio: 1/1 Tip:Vlasništvo Država, Adresa: ; JMB: null Primljeno: 21.03.1983.godine Dnevnik: 618/83 Na osnovu pravomoćnog rješenja SO-e Mostar broj 04/I-641/1-78 od 31.10.1981.godine, uknjiženo je pravo vlasništva na nekretninama upisanim u A listu, u korist: Državnog vlasništva	Dana 23.01.2007.godine preuzeto iz zk.ul.938 k.o. iste.

C

Teretni list

Rbr	UPISI	Iznos (KM)	Primjedba
1.	Primljeno: 21.03.1983.godine Dnevnik: 618/83 Na osnovu rješenja Zavoda za geodetske i imovinske poslove SO-e Mostar br. 04/I-641/78 od 13.10.1981.godine, uknjiženo je pravo raspolaganja na nekretninama upisanim u A listu državnog vlasništva, u korist: SFRJ- Saveznog sekretarijata za narodnu odbranu -Beograd sa 1/1		Dana 23.01.2007.godine preuzeto iz zk.ul.938 k.o. iste.

Potpis referenta: Mustafić

Bosna i Hercegovina
 Federacija Bosne i Hercegovine
 HERCEGOVAČKO-NERETVANSKA ŽUPANIJA-KANTON
 GRAD MOSTAR
 ODJEL ZA KATASTAR

Broj: _____/04
 Datum: 14.09.09. godine

POSJEDOVNI LIST 544

strana: 1

Katastarska općina : GNOJNICE DONJE (10)

Katastarski broj, Indikacija nosioca prava na zemljištu Sjedište ili prebivalište i adresa	Obim posj. na zemlj.	S V	Broj dnevnika i datum upisa i brisanja	Primjedba
1	2	3	4	5
24698 SAVEZNI SEKRETARIJAT ZA NARODNU OD BEOGRAD	1/1	D	.	.

Parcela			Br	Br	Naziv parcele ili ulica i kućni broj	Šif	Kultura ili način korištenja zemljišta	K	Površina ha a m2	Promjena DN	
D	Osn.	Pod	Pl	Sk						Dnevnik	IzPL
1	2	3	4	5	6	7	8	9	10	11	
	1231	1	18		KONJUH	11	PRILAZNI PUT	0	1 70 61	3/05	544
	1231	2	18		KONJUH	11	PRILAZNI PUT	0	0		
	1231	3	18		KONJUH	11	PRILAZNI PUT	0	1 99		
	1231	4	18		KONJUH	11	PRILAZNI PUT	0	1 15		
	1243		18		KONJUHI	600	PAŠNJAK	3	7 77		
	1255		17		KONJUH	600	PAŠNJAK	3	23 97		
	1287	1	18		PUT ZA AERODROM	11	PRILAZNI PUT	0	1 80 30		
	1287	2	18		PUT ZA AERODROM	11	PRILAZNI PUT	0	8 31		
	1287	3	18		PUT ZA AERODROM	11	PRILAZNI PUT	0	22 68		
	1293		18		PUT ZA AERODROM	11	PRILAZNI PUT	0	75 74		
	1297	2	18		LOPATE	11	PRILAZNI PUT	0	6 31		
	1300	2	18		BRUTAK	11	PRILAZNI PUT	0	97 12		
	1301		18		BRUTAK	99	OST.NEPL.ZEMLJIŠTE	0	4 00 76		
	1302		18		BRUTAK	100	NJIVA	8	29 42 21		
	1310		21		PODGORICA	600	PAŠNJAK	3	46 12		
	1476	1	18		GORICA	99	OST.NEPL.ZEMLJIŠTE	0	33 79 71		
	1476	2	18		GORICA	99	OST.NEPL.ZEMLJIŠTE	0	11 93 73	143/2	544
	2928		21		TUSTE	99	OST.NEPL.ZEMLJIŠTE	0	78 74		
	2929		21		TUSTE	99	OST.NEPL.ZEMLJIŠTE	0	4 32		
	2930		21		TUSTE	62	PRISTUPNI PUT	0	19 74		
	2931		21		TUSTE	600	PAŠNJAK	3	23 65 38		
	2933	1	21		BIŠĆE	99	OST.NEPL.ZEMLJIŠTE	0	138 66 40		
	2933	4	21		TUSTI	2	KUĆA I ZGRADA	0	12 39		

✓ ~~CIJEPLJENE PARCELA NAKON 31.12.1999. god~~

Parcela			Br	Br	Naziv parcele ili ulica i kućni broj	Šif	Kultura ili način korištenja zemljišta	K	Površina ha a m2	Promjena DN	
D	Osn.	Pod	Pl	Sk						Dnevnik	IzPL
1	2	3	4	5	6	6	7	8	9	10	11
	2933	4	21		TUSTI	3	DVORIŠTE	0	3 72 86		
U K U P N O :									252 78 31		

Da je prepis vjeran originalu tvrdi i ovjerava
Po ovlaštenju Gradonačelnika, Ur. br. 01-05-1411/02



U.Č. 2933 4. 21. 1965

SUD / ORGAN KOJI VODI JAVNU EVIDENCIJU (naziv, sjedište, kontakt-podaci, ovlašteno službeno lice):

OPCINSKI SUD U MOSTARU – Zemljišno – knjižni ured

Rbr.	PODACI O NEKRETNINAMA	31.12.1991.	18.03.2005.	Trenutno stanje
1.	NAZIV POLITIČKE OPŠTINE / OPĆINE	Mostar		Mostar
2.	NAZIV KATASTARSKJE OPŠTINE / OPĆINE	GNOJNICE (Dobro)		GNOJNICE (Dobro)
3.	BROJ ZEMLJIŠNO-KNJIZNOG ULOŠKA	El. 1124 PL 544		El. 1124 PL 544
4.	OZNAKA NEKRETNINA (opis i površina)	Ostala neplodna zemljista - Bilje 144 51 06 m ²		Ostala neplodna zemljista - Bisce 138 66 40 m ²
5.	BROJ ZEMLJIŠTA (stari i novi broj parcele)	485/1,2,3 2933		485/1,2,3 2933/1 cijepana
6.	VRSTA / OBLIK IMOVINE / SVOJINE	vlasništvo		vlasništvo
7.	NOSILAC PRAVA VLASNIŠTVA	Drustveno vlasništvo		Drustveno vlasništvo
8.	NOSILAC PRAVA RASPOLAGANJA			
9.	NOSILAC PRAVA UPRAVLJANJA	Ministarstvo narodne odbrane		
10.	NOSILAC PRAVA KORIŠTENJA			
11.	NOSILAC NEKOG DRUGOG STVARNOG PRAVA	Posjed SSNO		Posjed SSNO
12.	TERETI I OGRANIČENJA			
13.	OSTALE NAPOMENE			

Politička općina/opština: **MOSTAR**
Katastarska općina/opština: **SP_GNOJNICE**

NAR i RZ BROJ: 819/09
ZK uložak: **1124**

Zemljišnoknjižni izvadak

A

Popisni list

Rbr	Broj zemljišta (parcele)	OZNAKA NEKRETNINA	Površina			Primjedba
			ha	a	m²	
1.	487/1	Stančinovac; Oranica 0001 15 70	0001	15	70	Preuzeto 02.10.2008. god. iz zk. ul. 409 iste k.o.
2.	487/2	Stančinovac; Oranica 0002 17 80	0002	17	80	Preuzeto 02.10.2008. god. iz zk. ul. 409 iste k.o.
3.	487/3	Stančinovac; Oranica 0001 23 50	0001	23	50	Preuzeto 02.10.2008. god. iz zk. ul. 409 iste k.o.

B

Vlasnički list

Rbr	UPISI	Primjedba
1.	Udio: 1/1 Tip: Vlasništvo Opštenarodna imovina, Adresa: Mostar, Nepoznata b.b.; JMB: null Pr. 31.05.1957.god. Dn: 1099/57 Na temelju rješenja gradske ekspropriacione komisije Mostar 05.09.1954.god. broj : 125-25/53 uknjiženo je pravo vlasništva na nekrtenine u A listu, u korist: Opštenarodne imovine sa 1/1 zatim, pisuje se kao organ upravljanja Ministarstvo Narodne Odbrane. - /	Preuzeto 02.10.2008. god. iz zk. ul. 409 iste k.o.

C

Teretni list

Rbr	UPISI	Iznos (KM)	Primjedba
1.	Pr. 31.08.1926.god. G: 1870/26 Uknjiženo je pravo zaloge na 1/2 nekretnina u Al Pere Krtalića sa istim sadržajem kao u gl. br. 412 pod C/18.		Preuzeto 02.10.2008. god. iz zk. ul. 409 iste k.o.

Potpis referenta: Mustafić

Broj: _____/04
 Datum: 14.09.09. godine

POSJEDOVNI LIST 544

strana: 1

Katastarska općina : GNOJNICE DONJE (10)


Katastarski broj, Indikacija nosioca prava na zemljištu Sjedište ili prebivalište i adresa	Obim posj. na zemlj.	S V	Broj dnevnika i datum upisa i brisanja	Primjedba
1	2	3	4	5
24698 SAVEZNI SEKRETARIJAT ZA NARODNU OD BEOGRAD	1/1	D	.	.

Parcela			Br Pl	Br Sk	Naziv parcele ili ulica i kućni broj	Šif	Kultura ili način korištenja zemljišta	K L	Površina ha a m2	Promjena DN	
D	Osn.	Pod	an	ic						Dnevnik	IzPL
1	2	3	4	5	6	6	7	8	9	10	11
	1231	1	18		KONJUH	11	PRILAZNI PUT	0	1 70 61	3/05	544
	1231	2	18		KONJUH	11	PRILAZNI PUT	0	0		
	1231	3	18		KONJUH	11	PRILAZNI PUT	0	1 99		
	1231	4	18		KONJUH	11	PRILAZNI PUT	0	1 15		
	1243		18		KONJUHI	600	PAŠNJAK	3	7 77		
	1255		17		KONJUH	600	PAŠNJAK	3	23 97		
	1287	1	18		PUT ZA AERODROM	11	PRILAZNI PUT	0	1 80 30		
	1287	2	18		PUT ZA AERODROM	11	PRILAZNI PUT	0	8 31		
	1287	3	18		PUT ZA AERODROM	11	PRILAZNI PUT	0	22 68		
	1293		18		PUT ZA AERODROM	11	PRILAZNI PUT	0	75 74		
	1297	2	18		LOPATE	11	PRILAZNI PUT	0	6 31		
	1300	2	18		BRUTAK	11	PRILAZNI PUT	0	97 12		
	1301		18		BRUTAK	99	OST.NEPL.ZEMLJIŠTE	0	4 00 76		
	1302		18		BRUTAK	100	NJIVA	8	29 42 21		
	1310		21		PODGORICA	600	PAŠNJAK	3	46 12		
	1476	1	18		GORICA	99	OST.NEPL.ZEMLJIŠTE	0	33 79 71		
	1476	2	18		GORICA	99	OST.NEPL.ZEMLJIŠTE	0	11 93 73	143/2	54
	2928		21		TUSTE	99	OST.NEPL.ZEMLJIŠTE	0	78 74		
	2929		21		TUSTE	99	OST.NEPL.ZEMLJIŠTE	0	4 32		
	2930		21		TUSTE	62	PRISTUPNI PUT	0	19 74		
	2931		21		TUSTE	600	PAŠNJAK	3	23 65 38		
	2933	1	21		BIŠĆE	99	OST.NEPL.ZEMLJIŠTE	0	138 66 40		
	2933	4	21		TUSTI	2	KUĆA I ZGRADA	0	12 39		

✓ ~~CIJEPLJENE PARCELA~~ NAKON 31.12.1999. god

Parcela			Br Pl	Br Sk	Naziv parcele ili ulica i kućni broj	Šif	Kultura ili način korištenja zemljišta	K L	Površina ha a m2	Promjena DN	
D	Osn.	Pod	an	ic						Dnevnik	IzPL
1	2	3	4	5	6	6	7	8	9	10	11
	2933	4	21		TUSTI	3	DVORIŠTE	0	3 72 86		
U K U P N O :									252 78 31		

Da je prepis vjeran originalu tvrdi i ovjerava
Po ovlaštenju Gradonačelnika, Ur.br.01-05-1411/02



2933 4 = 472 71 65

SUD / ORGAN KOJI VODI JAVNU EVIDENCIJU (naziv, sjedište, kontakt-podaci, ovlašteno službeno lice):

...OPCINSKI SUD U MOSTARU/ZEMLJISNOKNJIZNI URED/KANCELARIJA.....

Rbr	PODACI O NEKRETNINAMA	31.12.1991.	18.03.2005.	Trenutno stanje
1.	NAZIV POLITIČKE OPŠTINE / OPĆINE	MOSTAR	MOSTAR	MOSTAR
2.	NAZIV KATASTARSKE OPŠTINE / OPĆINE	GNOJNICE	GNOJNICE	GNOJNICE
3.	BROJ ZEMLJIŠNO-KNJIZNOG ULOŠKA	976 (el)	976 (el)	976 (el)
4.	OZNAKA NEKRETNINA (opis i površina)	Vinograd pod Goricom 4000 m ²	Vinograd pod Goricom 4000 m ²	Vinograd pod Goricom 4000 m ²
5.	BROJ ZEMLJIŠTA (stari i novi broj parcele)	k.c. 423/1 (s.p.) – PL 544	k.c. 423/1 (s.p.) – PL 544	k.c. 423/1 (s.p.) – PL 544
6.	VRSTA / OBLIK IMOVINE / SVOJINE	vlasništvo	vlasništvo	vlasništvo
7.	NOSILAC PRAVA VLASNIŠTVA	Opstena rodna imovina	Opstena rodna imovina	Opstena rodna imovina
8.	NOSILAC PRAVA RASPOLAGANJA	-	-	-
9.	NOSILAC PRAVA UPRAVLJANJA	Narodni odbor Opcine Mostar	Narodni odbor Opcine Mostar	Narodni odbor Opcine Mostar
10.	NOSILAC PRAVA KORIŠTENJA	Poljoprivredno dobro u Mostaru	Poljoprivredno dobro u Mostaru	Poljoprivredno dobro u Mostaru
11.	NOSILAC NEKOG DRUGOG STVARNOG PRAVA	Posjed - Savezni sekretarijat za narodnu odbranu Beograd	Posjed - Savezni sekretarijat za narodnu odbranu Beograd	Posjed - Savezni sekretarijat za narodnu odbranu Beograd
12.	TERETI I OGRANIČENJA	-	-	-
13.	OSTALE NAPOMENE		-	


Politička općina/opština: **MOSTAR**
Katastarska općina/opština: **SP_GNOJNICE**

NAR i RZ BROJ: 819/09
ZK uložak: **976**

Zemljišnoknjižni izvadak

A

Popisni list

Rbr	Broj zemljišta (parcele)	OZNAKA NEKRETNINA	Površina			Primjedba
			ha	a	m ²	
1.		vinograd pod Goricom; Vinograd <i>4026/1 A.P.P.</i> --- 40 00	---	40	00	Preuzeto 08.07.2008. godine iz zk. ul. 243 iste k.o.

B

Vlasnički list

Rbr	UPISI	Primjedba
2.	Udio: 1/1 Tip: Vlasništvo Opštenarodna imovina, Adresa: Mostar, Nepoznata b.b.; JMB: null Pr: 29.09.1959. god. Dn: 1128/59 Na temelju kupoprodajnog ugovora ddto Mostar 17.09.1959. god. Ov: 2971/59 Sreskog suda u Mostaru, uknjiženo je pravo vlasništva na nekretnine u A listu u korist: Opštenarodna imovina sa: 1/1 Zatim, upisuje se kao organ upravljanja na nekretninama u A listu Opštenarodne imovine: Narodni odbor Općine Mostar.	Preuzeto 08.07.2008. godine iz zk. ul. 243 iste k.o.

C

Teretni list

Rbr	UPISI	Iznos (KM)	Primjedba
1.	Pr: 29.09.1959. god. Dn: 1128/59 Na temelju kupoprodajnog ugovora ddto Mostar 17.09.1959. god. Ov: 2971/59 Sreskog suda u Mostaru uknjižuje se pravo korištenja na nekretninama u A listu Opštenarodne imovine, organa upravljanja NOO-e Mostar u korist: Poljoprivrednog dobra u Mostaru.		Preuzeto 08.07.2008. godine iz zk. ul. 243 iste k.o.

Potpis referenta: *Mustafic*

SUD / ORGAN KOJI VODI JAVNU EVIDENCIJU (naziv, sjedište, kontakt-podaci, ovlašteno službeno lice):

...OPCINSKI SUD U MOSTARU/ZEMLJISNOKNJIZNI URED/KANCELARIJA.....

Rbr	PODACI O NEKRETNINAMA	31.12.1991.	18.03.2005.	Trenutno stanje
1.	NAZIV POLITIČKE OPŠTINE / OPĆINE	MOSTAR	MOSTAR	MOSTAR
2.	NAZIV KATASTARSKJE OPŠTINE / OPĆINE	GNOJNICE	GNOJNICE	GNOJNICE
3.	BROJ ZEMLJIŠNO-KNJIŽNOG ULOŠKA	503 (el.)	503 (el.)	503 (el.)
4.	OZNAKA NEKRETNINA (opis i površina)	Oranica Ljesnjak 12920 m2	Oranica Ljesnjak 12920 m2	Oranica Ljesnjak 12920 m2
5.	BROJ ZEMLJIŠTA (stari i novi broj parcele)	k.c. 437/37 – PL 544	k.c. 437/37 – PL 544	k.c. 437/37 – PL 544
6.	VRSTA / OBLIK IMOVINE / SVOJINE	vlasnistvo	vlasnistvo	vlasnistvo
7.	NOSILAC PRAVA VLASNIŠTVA	Drustvena svojina	Drustvena svojina	Drustvena svojina
8.	NOSILAC PRAVA RASPOLAGANJA			
9.	NOSILAC PRAVA UPRAVLJANJA	-	-	-
10.	NOSILAC PRAVA KORIŠTENJA	SFRJ-Drzavni sekretarijat za narodnu odbranu	SFRJ-Drzavni sekretarijat za narodnu odbranu	SFRJ-Drzavni sekretarijat za narodnu odbranu
11.	NOSILAC NEKOG DRUGOG STVARNOG PRAVA	-	-	-
12.	TERETI I OGRANIČENJA	-	-	-
13.	OSTALE NAPOMENE		-	

Politička općina/opština: **MOSTAR**
Katastarska općina/opština: **SP_GNOJNICE**

NAR i RZ BROJ: 819/09
ZK uložak: **503**

Zemljišnoknjižni izvadak

A

Popisni list

Rbr	Broj zemljišta (parcele)	OZNAKA NEKRETNINA	Površina			Primjedba
			ha	a	m ²	
	437/37	Lješnjak; Oranica 0001 29 20	0001	29	20	Dana 20.03.2008 god. preuzeto iz zk.ul. 1159 iste k.o.

B

Vlasnički list

Rbr	UPISI	Primjedba
1.	Udio: 1/1 Tip: Vlasništvo Država, Adresa: ; JMB: null Pr. 24.04.1971. Dn: 603/71 Na osnovu pravomoćnog poravnjanja Okružnog suda u Mostaru od 12.03.1971 god. broj P:802/70, uknjižuje se pravo vlasništva na nekretnine u A I u korist: Društvena svojina sa 1/1	Dana 20.03.2008 god. preuzeto iz zk.ul. 1159 iste k.o.

C

Teretni list

Rbr	UPISI	Iznos (KM)	Primjedba
1.	Pr. 21.04.1971. Dn: 603/71 Na osnovu pravomoćnog poravnjanja Okružnog suda u Mostaru od 12.03.1971 god. broj P:802/70, uknjižuje se pravo korištenja na nekretnine u A I, u korist: SFRJ- Državni sekretarijat za narodnu odbranu sa 1/1		Dana 20.03.2008 god. preuzeto iz zk.ul. 1159 iste k.o.

Potpis referenta: Mustafić

SUD / ORGAN KOJI VODI JAVNU EVIDENCIJU (naziv, sjedište, kontakt-podaci, ovlašteno službeno lice):

...OPCINSKI SUD U MOSTARU/ZEMLJISNOKNJIZNI URED/KANCELARIJA.....

Rbr	PODACI O NEKRETNINAMA	31.12.1991.	18.03.2005.	Trenutno stanje
1.	NAZIV POLITIČKE OPŠTINE / OPĆINE	MOSTAR	MOSTAR	MOSTAR
2.	NAZIV KATASTARSKE OPŠTINE / OPĆINE	GNOJNICE	GNOJNICE	GNOJNICE
3.	BROJ ZEMLJIŠNO-KNJIZNOG ULOŠKA	912 (el)	912 (el)	912 (el)
4.	OZNAKA NEKRETNINA (opis i površina)			
5.	BROJ ZEMLJIŠTA (stari i novi broj parcele)	k.c. 453/2, 466, 467 – PL 544	k.c. 453/2, 466, 467 – PL 544	k.c. 453/2, 466, 467 – PL 544
6.	VRSTA / OBLIK IMOVINE / SVOJINE	suvlasništvo	suvlasništvo	suvlasništvo
7.	NOSILAC PRAVA VLASNIŠTVA	Društveno vlasništvo	Društveno vlasništvo	Društveno vlasništvo
8.	NOSILAC PRAVA RASPOLAGANJA	-	-	-
9.	NOSILAC PRAVA UPRAVLJANJA	SO Mostar	SO Mostar	SO Mostar
10.	NOSILAC PRAVA KORIŠTENJA	-	-	-
11.	NOSILAC NEKOG DRUGOG STVARNOG PRAVA	Posjed - Savezni sekretarijat za narodnu odbranu Beograd	Posjed - Savezni sekretarijat za narodnu odbranu Beograd	Posjed - Savezni sekretarijat za narodnu odbranu Beograd
12.	TERETI I OGRANIČENJA	-	-	-
13.	OSTALE NAPOMENE		-	

Politička općina/opština: **MOSTAR**
Katastarska općina/opština: **SP_GNOJNICE**

NAR I RZ BROJ: 819/09
ZK uložak: **912**

Zemljišnoknjižni izvadak

A

Popisni list

Rbr	Broj zemljišta (parcele)	OZNAKA NEKRETNINA	Površina			Primjedba
			ha	a	m²	
		pašnjak pod Mukušom; Pašnjak	---	34	00	Preuzeto 25.06.2008. godine iz zk. ul. 682 iste k.o.
		vinograd pod Mukušom; Vinograd	---	35	00	Preuzeto 25.06.2008. godine iz zk. ul. 682 iste k.o.
		vinograd pod Mukušom; Vinograd	---	19	50	Preuzeto 25.06.2008. godine iz zk. ul. 682 iste k.o.

B

Vlasnički list

Ostali upisi u ovom listu su ispušteni.

Rbr	UPISI	Primjedba
6.	Udio: 1/40 Tip: Suvlasništvo Država, Adresa: ; JMB: null Pr: 31.03.1964. god. Dn: 980/64 Na temelju ugovora SO-e Mostar od 27.02.1964. god. PA br. 02/III-45/1, uknjiženo je pravo vlasništva na nekretnine u A listu u korist: Društveno vlasništvo sa: 1/40 Upisuje se kao organ upravljanja na 1/40 dijela Društvenog vlasništva, SO-e Mostar.	Preuzeto 25.06.2008. godine iz zk. ul. 682 iste k.o.

C

Teretni list

Rbr	UPISI	Iznos (KM)	Primjedba
1.	Pr: 03.07.1937. god. Dn: 1399/37 Zabilježuje se ograničenja da vlasnici nepokretnina u A I. ne smiju iste bez naročite pivoie i do zakonom određenog minimuma na bilo koji način otuđiti.		Preuzeto 25.06.2008. godine iz zk. ul. 682 iste k.o.

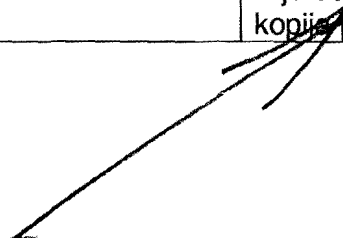
Potpis referenta: Mirko Jelić

SUD / ORGAN KOJI VODI JAVNU EVIDENCIJU (naziv, sjedište, kontakt-podaci, ovlašteno službeno lice):

OPCINSKI SUD MOSTARU – Zemljišno knjizni ured.....

.....

Rbr.	PODACI O NEKRETNINAMA	31.12.1991.	18.03.2005.	Trenutno stanje
1.	NAZIV POLITIČKE OPŠTINE / OPĆINE	MOSTAR	MOSTAR	MOSTAR
2.	NAZIV KATASTARSKE OPŠTINE / OPĆINE	GNOJNICE	GNOJNICE	GNOJNICE
3.	BROJ ZEMLJIŠNO-KNJIŽNOG ULOŠKA	EI. 33	EI. 33	EI. 33
4.	OZNAKA NEKRETNINA (opis i površina)	Pod Goricom, vinograd 5500 m2	Pod Goricom, vinograd 5500 m2	Pod Goricom, vinograd 5500 m2
5.	BROJ ZEMLJIŠTA (stari i novi broj parcele)	434/1 ukupno 33 parcele PL 544, k.c. 1476/1	434/1 ukupno 33 parcele PL 544, k.c. 1476/1	434/1 ukupno 33 parcele PL 544, k.c. 1476/1
6.	VRSTA / OBLIK IMOVINE / SVOJINE	vlasništvo	vlasništvo	vlasništvo
7.	NOSILAC PRAVA VLASNIŠTVA	Drzavno vlasništvo	Drzavno vlasništvo	Drzavno vlasništvo
8.	NOSILAC PRAVA RASPOLAGANJA			
9.	NOSILAC PRAVA UPRAVLJANJA			
10.	NOSILAC PRAVA KORIŠTENJA	SSNO	SSNO	SSNO
11.	NOSILAC NEKOG DRUGOG STVARNOG PRAVA			
12.	TERETI I OGRANIČENJA			
13.	OSTALE NAPOMENE	Nije dostavljena kopija plana za k.c.		



Politička općina/opština: **MOSTAR**
 Katastarska općina/opština: **SP_GNOJNICE**

NAR i RZ BROJ: 819/09
 ZK uložak: **33**

Zemljišnoknjižni izvadak

A

Popisni list

Rbr	Broj zemljišta (parcele)	OZNAKA NEKRETNINA	Površina			Primjedba
			ha	a	m ²	
1.	434/13	Pod goricom; Vinograd --- 55 00	---	55	00	Dana 07.03.2006.god. preuzeto iz zk.ul.broj: 1038 k.o. iste.
2.	434/2	Pod goricom; Vinograd --- 47 00	---	47	00	Dana 07.03.2006.god. preuzeto iz zk.ul.broj: 1038 k.o. iste.
3.	434/3	Pod goricom; Vinograd --- 74 70	---	74	70	Dana 07.03.2006.god. preuzeto iz zk.ul.broj: 1038 k.o. iste.
4.	433/10	Pod goricom; Pašnjak --- 08 50	---	08	50	Dana 07.03.2006.god. preuzeto iz zk.ul.broj: 1038 k.o. iste.
5.	433/25	Pod goricom; Pašnjak --- 06 50	---	06	50	Dana 07.03.2006.god. preuzeto iz zk.ul.broj: 1038 k.o. iste.
6.	434/6	Pod goricom; Vinograd --- 10 40	---	10	40	Dana 07.03.2006.god. preuzeto iz zk.ul.broj: 1038 k.o. iste.
7.	431/20	Pod goricom; Pašnjak --- 15 00	---	15	00	Dana 07.03.2006.god. preuzeto iz zk.ul.broj: 1038 k.o. iste.
8.	432/5	Pod goricom; Pašnjak --- 05 50	---	05	50	Dana 07.03.2006.god. preuzeto iz zk.ul.broj: 1038 k.o. iste.
9.	428/13	Pod goricom; Pašnjak --- 24 50	---	24	50	Dana 07.03.2006.god. preuzeto iz zk.ul.broj: 1038 k.o. iste.
10.	422*	Pod goricom; Vinograd --- 04 50	---	04	50	Dana 07.03.2006.god. preuzeto iz zk.ul.broj: 1038 k.o. iste.
11.	438/12	Pod goricom; Njiva 0002 54 10	0002	54	10	Dana 07.03.2006.god. preuzeto iz zk.ul.broj: 1038 k.o. iste.
12.	438/5	Pod goricom; Pašnjak --- 07 40	---	07	40	Dana 07.03.2006.god. preuzeto iz zk.ul.broj: 1038 k.o. iste.
13.	436/3*	Pod goricom; Njiva --- 35 20	---	35	20	Dana 07.03.2006.god. preuzeto iz zk.ul.broj: 1038 k.o. iste.
14.	432/15	Pod goricom;	0001	11	43	Dana 07.03.2006.god. preuzeto iz zk.ul.broj:

Općinski Sud Mostar-ZK Ured, Adema Buca 20, 88000 Mostar, Bosna i Hercegovina, Tel.: +387 36 580-072

* Zvezdica pored broja parcele znači da je plombirana, tj. postoji zahtjev/-i vezan za tu parcelu.

15.	416/1*	Pod goricom; Njiva	---	21	00	---	21	00	Dana 07.03.2006.god. preuzeto iz zk.ul.broj: 1038 k.o. iste.
16.	416/2*	Pod goricom; Njiva	---	23	00	---	23	00	Dana 07.03.2006.god. preuzeto iz zk.ul.broj: 1038 k.o. iste.
17.	424/1*	Pod goricom; Vinograd	---	08	80	---	08	80	Dana 07.03.2006.god. preuzeto iz zk.ul.broj: 1038 k.o. iste.
18.	424/2*	Pod goricom; Vinograd	---	07	00	---	07	00	Dana 07.03.2006.god. preuzeto iz zk.ul.broj: 1038 k.o. iste.
19.	425*	Pod goricom; Vinograd	---	20	50	---	20	50	Dana 07.03.2006.god. preuzeto iz zk.ul.broj: 1038 k.o. iste.
20.	426*	Ruža pod goricom; Vinograd	---	25	00	---	25	00	Dana 07.03.2006.god. preuzeto iz zk.ul.broj: 1038 k.o. iste.
21.	414/2*	Pod goricom; Oranica	---	24	00	---	24	00	Dana 07.03.2006.god. preuzeto iz zk.ul.broj: 1038 k.o. iste.
22.	423/2*	Pod goricom; Vinograd	---	28	00	---	28	00	Dana 07.03.2006.god. preuzeto iz zk.ul.broj: 1038 k.o. iste.
23.	423/3*	Pod goricom; Oranica	---	06	00	---	06	00	Dana 07.03.2006.god. preuzeto iz zk.ul.broj: 1038 k.o. iste.
24.	423/4*	Pod goricom; Oranica	---	14	80	---	14	80	Dana 07.03.2006.god. preuzeto iz zk.ul.broj: 1038 k.o. iste.
25.	421*	Pod goricom; Vinograd	---	05	40	---	05	40	Dana 07.03.2006.god. preuzeto iz zk.ul.broj: 1038 k.o. iste.
26.	420/1*	Pod goricom; Oranica	---	62	40	---	62	40	Dana 07.03.2006.god. preuzeto iz zk.ul.broj: 1038 k.o. iste.
27.	417/1*	Pod goricom; Oranica	---	28	90	---	28	90	Dana 07.03.2006.god. preuzeto iz zk.ul.broj: 1038 k.o. iste.
28.	435/1*	Pod goricom; Vinograd	---	19	00	---	19	00	Dana 07.03.2006.god. preuzeto iz zk.ul.broj: 1038 k.o. iste.
29.	435/2*	Pod goricom; Vinograd	---	16	60	---	16	60	Dana 07.03.2006.god. preuzeto iz zk.ul.broj: 1038 k.o. iste.
30.	432/1*	Pod goricom; Vinograd	0001	17	00	0001	17	00	Dana 07.03.2006.god. preuzeto iz zk.ul.broj: 1038 k.o. iste.
31.	431/1*	Pod goricom; Vinograd	---	05	00	---	05	00	Dana 07.03.2006.god. preuzeto iz zk.ul.broj: 1038 k.o. iste.
32.	448/5*	Pod goricom; Vrt	---	17	00	---	17	00	Dana 07.03.2006.god. preuzeto iz zk.ul.broj: 1038 k.o. iste.

A2

Drugi dio - upisi

Rbr	U P I S I	Primjedba
1.	Pr. 06.03.2006.god. Dn.453/06 Temeljem prijavnog lista Grada Mostara Službe za katastar broj 4/03 od 28.12.2005.god., izvršena je promjena površine k.č.632/1 k.o. Gnojnice.	Upisano, 31.03.2006.god. Zk. referent: Draženka Vidović

B

Vlasnički list

Rbr	U P I S I	Primjedba
1.	Udio: 1/1 Tip:Vlasništvo Država, Adresa: ; JMB: null Pr: 26.05.1972.god. Dn: 781/72-1 Uknjiženo je pravo vlasništva na nekretninama upisanim u A listu, u korist: 1.Državnog vlasništva	Dana 07.03.2006.god. preuzeto iz zk.ul.broj: 1038 k.o. iste.

C

Teretni list

Rbr	U P I S I	Iznos (KM)	Primjedba
1.	Pr: 26.05.1972.god. Dn: 781/72-1 Na osnovu pravomoćnog i izvršnog rješenja So-e Mostar od 16.05.1969.god. Pov. broj: 02/II-6/1, uknjiženo je pravo korištenja na nekretnine opisane u A listu, u korist: 1.Socijalističke Federativne Republike Jugoslavije-Savezni sekretarijat za narodnu odbranu sa: 1/1.		Dana 07.03.2006.god. preuzeto iz zk.ul.broj: 1038 k.o. iste.

Potpis referenta: Mustafić

Bosna i Hercegovina
 Federacija Bosne i Hercegovine
 HERCEGOVAČKO-NERETVANSKA ŽUPANIJA-KANTON
 GRAD MOSTAR
 ODJEL ZA KATASTAR

Broj: _____/04
 Datum: 14.09.09. godine

POSJEDOVNI LIST 544

strana: 1

Katastarska općina : GNOJNICE DONJE (10)

Katastarski broj, Indikacija nosioca prava na zemljištu Sjedište ili prebivalište i adresa	Obim posj. na zemlj.	S V	Broj dnevnika i datum upisa i brisanja	Primjedba
1	2	3	4	5
24698 SAVEZNI SEKRETARIJAT ZA NARODNU OD BEOGRAD /	1/1	D	. . .	

Parcela			Br	Br	Naziv parcele ili ulica i kućni broj	Šif	Kultura ili način korištenja zemljišta	K	Površina ha a m2	Promjena DN	
D	Osn.	Pod	Pl	Sk						Dnevnik	IzPI
1	2	3	4	5	6	7	8	9	10	11	
	1231	1	18		KONJUH	11	PRILAZNI PUT	0	1 70 61	3/05	544
	1231	2	18		KONJUH	11	PRILAZNI PUT	0	0		
	1231	3	18		KONJUH	11	PRILAZNI PUT	0	1 99		
	1231	4	18		KONJUH	11	PRILAZNI PUT	0	1 15		
	1243		18		KONJUHI	600	PAŠNJAK	3	7 77		
	1255		17		KONJUH	600	PAŠNJAK	3	23 97		
	1287	1	18		PUT ZA AERODROM	11	PRILAZNI PUT	0	1 80 30		
	1287	2	18		PUT ZA AERODROM	11	PRILAZNI PUT	0	8 31		
	1287	3	18		PUT ZA AERODROM	11	PRILAZNI PUT	0	22 68		
	1293		18		PUT ZA AERODROM	11	PRILAZNI PUT	0	75 74		
	1297	2	18		LOPATE	11	PRILAZNI PUT	0	6 31		
	1300	2	18		BRUTAK	11	PRILAZNI PUT	0	97 12		
	1301		18		BRUTAK	99	OST.NEPL.ZEMLJIŠTE	0	4 00 76		
	1302		18		BRUTAK	100	NJIVA	8	29 42 21		
	1310		21		PODGORICA	600	PAŠNJAK	3	46 12		
	1476	1	18		GORICA	99	OST.NEPL.ZEMLJIŠTE	0	33 79 71		
	1476	2	18		GORICA	99	OST.NEPL.ZEMLJIŠTE	0	11 93 73	143/2	544
	2928		21		TUSTE	99	OST.NEPL.ZEMLJIŠTE	0	78 74		
	2929		21		TUSTE	99	OST.NEPL.ZEMLJIŠTE	0	4 32		
	2930		21		TUSTE	62	PRISTUPNI PUT	0	19 74		
	2931		21		TUSTE	600	PAŠNJAK	3	23 65 38		
	2933	1	21		BIŠĆE	99	OST.NEPL.ZEMLJIŠTE	0	138 66 40		
	2933	4	21		TUSTI	2	KUĆA I ZGRADA	0	12 39		

✱ CIJEŠTANJE PARCELA NAKON 31.12.1999. god

Parcela			Br	Br	Naziv parcele ili ulica i kućni broj	Šif	Kultura ili način korištenja zemljišta	K	Površina ha a m2	Promjena DN	
D	Osn.	Pod	Pl	Sk						an	ic
1	2	3	4	5	6	6	7	8	9	10	11
	2933	4	21		TUSTI	3	DVORIŠTE	0	3 72 86		
U K U P N O :									252 78 31		

Da je prepis vjeran originalu tvrdi i ovjerava
Po ovlaštenju Gradonačelnika, Ur.br.01-05-1411/02



2933 4 21 61

SUD / ORGAN KOJI VODI JAVNU EVIDENCIJU (naziv, sjedište, kontakt-podaci, ovlašteno službeno lice):

...OPCINSKI SUD U MOSTARU/ZEMLJISNOKNJIZNI URED/KANCELARIJA.....

Rbr	PODACI O NEKRETNINAMA	31.12.1991.	18.03.2005.	Trenutno stanje
1.	NAZIV POLITIČKE OPŠTINE / OPĆINE	MOSTAR	MOSTAR	MOSTAR
2.	NAZIV KATASTARSKE OPŠTINE / OPĆINE	GNOJNICE	GNOJNICE	GNOJNICE
3.	BROJ ZEMLJIŠNO-KNJIZNOG ULOŠKA	837	837	837
4.	OZNAKA NEKRETNINA (opis i površina)	Pasnjak „Velika Gorica“ 85300 m2	Pasnjak „Velika Gorica“ 85300 m2	Pasnjak „Velika Gorica“ 85300 m2
5.	BROJ ZEMLJIŠTA (stari i novi broj parcele)	k.c. 146/10 i ostale (1-199)	k.c. 146/10 i ostale (1-199)	k.c. 146/10 i ostale (1-199)
6.	VRSTA / OBLIK IMOVINE / SVOJINE	vlasništvo	vlasništvo	vlasništvo
7.	NOSILAC PRAVA VLASNIŠTVA	Opstena rodna imovina	<i>Opstena rodna imov.</i>	<i>Opstena rodna imov.</i>
8.	NOSILAC PRAVA RASPOLAGANJA			
9.	NOSILAC PRAVA UPRAVLJANJA	Ministarstvo narodne odbrane	Ministarstvo narodne odbrane	Ministarstvo narodne odbrane
10.	NOSILAC PRAVA KORIŠTENJA	-	-	-
11.	NOSILAC NEKOG DRUGOG STVARNOG PRAVA	-	-	-
12.	TERETI I OGRANIČENJA	-	-	-
13.	OSTALE NAPOMENE			

Zemljišnoknjižni izvadak

A) Popisni list
I. odjeljak

Redni broj	Broj zemljišta (parcela)	OZNAKA NEKRETNINA	PRIMJEDBA			PRIMJEDBA
			ha	a	m ²	
1.	146/7	kuća, kudište i dvorište (Pitarška kuća)		12	00	
2.	146/10	pašnjak „Velika gorica“	8	53	00	
3.	146/11	pašnjak „Velika gorica“		13	20	
4.	146/12	vinegrad pod Boricom	1	49	00	
5.	146/13	pašnjak pod Boricom		80	00	
6.	146/14	pašnjak pod Boricom		19	00	
7.	181/2	pašnjak Rudinovac		8	50	
8.	181/3	pašnjak „Rudinovac“		3	00	
9.	182/2	livade „Lazna“		4	50	
10.	182/3	Livade „Rudinovac“		15	20	
11.	182/7	pašnjak „Rudinovac“		1	50	
12.	180	pašnjak pod Barom		48	00	
13.	146/15	pašnjak „Čekušina“		35	40	
14.	146/16	pašnjak pod Boricom		71	00	
15.	146/17	pašnjak pod Boricom		31	00	
16.	146/18	pašnjak pod Boricom		16	00	
17.	146/19	pašnjak pod Boricom		36	90	
18.	146/20	pašnjak pod Boricom		20	00	
19.	403/3	pašnjak pod Boricom		10	20	
20.	403/17	pašnjak pod Boricom		3	40	
21.	146/21	oranica „Stančarovac“		66	00	
22.	146/22	oranica ispod				

Nastavak A popisaog lista št. 2

— II. Odjeljak —

Redni broj	Broj parcele	UPISI OZNAKA NEKRETNINE	POVRŠINA			PRIMJEDBA
			ha	a	m ²	
23	505	oranica ispod Turte	1	29	00	
24	482/3	oranica „Stančinovac“		72	30	
25	437/84	pašnjak „kopata“		2	50	
26	484/1	oranica prije zide		13	30	
27	490	oranica „Stančinovac“	1	03	00	
28	455/2	oranica nad Mukošem		49	80	
29	485/7	oranica „Stančinovac“	1	57	20	
30	485/14	oranica „Stančinovac“	1	61	30	
31	498	oranica „Stančinovac“		34	20	
32	499	oranica „Stančinovac“		90	00	
33	517/2	oranica ispod Turte	1	45	00	
34	485/2	oranica „Stančinovac“	1	83	80	
35	437/120	oranica „Polje Stančinovac“		58	60	
36	485/10	oranica Stančinovac	2	07	20	
37	493	oranica „Stančinovac“		88	00	
38	540/3	oranica ispod Turte	1	24	50	
39	517/3	oranica ispod Turte		66	70	
40	486	oranica „Stančinovac“	3	16	00	
41	540/1	oranica ispod Turte		76	80	
42	437/11	oranica „Polje Stančinovac“	1	02	00	
43	490	oranica „Stančinovac“		25	50	
44	504	oranica „Stančinovac“		50	00	
45	403/10	pašnjak nad Boricom		1	80	
46	508	oranica „Stančinovac“		66	00	
47	437/44	oranica „Polje grabak“		98	30	
48	445/1	oranica „Grabak“		31	50	

Zemljišnoknjižni izvadak

A) Popisni list
I. odjeljak str. 3

Redni broj	Broj zemljišta (parcela)	OZNAKA NEKRETNINA	PRIMJEDBA			PRIMJEDBA
			ha	a	m ²	
49.	446/1	oranica „Bešnjak“	9	23	00	
50.	446/1	zgrada i dvorište „Grebak“	3	40	25	
51.	447	oranica „Grebak“	2	53	00	
52.	447/100	oranica „Polje Staučinovac“	1	20	00	
53.	447/2	oranica pod boricom		27	92	
54.	448	oranica „Bešnjak“	1	97	00	
55.	449	oranica „Kri“		72	50	
56.	450	oranica „Staučinovac“	1	05	70	
57.	404/2	oranica pod boricom		37	32	
58.	451/1	oranica „Tute“		51	90	
59.	452	oranica „Staučinovac“	1	31	00	
60.	453/1	oranica nad Mukušom		48	30	
61.	454/1	oranica „Polje Staučinovac“		42	00	
62.	448	oranica „Brobic“	1	18	80	
63.	420/2	oranica pod boricom		15	50	
64.	455	oranica pod boricom	1	73	00	
65.	456/6	oranica „Polje Staučinovac“	2	18	50	
66.	437/95	pašnjak „Lepata“		-	98	
67.	457/1	oranica „Polje Staučinovac“		73	00	
68.	458/1	oranica „Tute“		95	50	
69.	459/2	oranica „Tute“		91	50	
70.	460	oranica „Tute“		94	50	

Redni broj	Broj parceli	UPISI VRSTA NEKRETNINA	POVRŠINA			PRIMJEDBA
			nr	z	m ²	
71	403	oranica nad Mukušom	1	01	00	
72	485/6	oranica nad Mukušom	12	00	20	
73	485/9	oranica "Pipolje"	1	92	00	
74	500/4	oranica "Staučinovac"		37	00	
75	437/63	oranica "Staučinovac"		63	00	
76	437/57	oranica "Polje Staučinovac"	1	15	00	
77	403/25	pašnjak pod boricom		3	50	
78	437/65	oranica Polje Staučinovac	2	20	00	
79	437/83	pašnjak Lopata		2	50	
80	513/2	oranica Staučinovac	1	18	54	
81	403/24	pašnjak pod boricom		3	80	
82	437/106	oranica Polje Staučinovac		30	00	
83	597	oranica "Krc"		48	00	
84	510	oranica Staučinovac		68	50	
85	437/62	oranica Staučinovac Polje	2	57	00	
86	485/12	oranica Pipolje		72	00	
87	437/50	oranica Polje Staučinovac	1	21	00	
88	437/137	oranica "Pašnjak"		68	00	
89	488	oranica "Staučinovac"	4	07	50	
90	454/2	oranica "Nad Mukušom"		61	00	
91	480/1	oranica nad Mukušom		35	00	
92	510/2	oranica ispod Trste		65	00	
93	437/76	pašnjak "Lopata"		1	80	
94	456/2	oranica nad Mukušom		37	00	
95	437/49	oranica "Polje" Staučinovac		56	50	
96	536/3	oranica "Trste"		51	20	

Zemljišnoknjižni izvadak

A) Popisni list
I. odjeljak str. 5

Redni broj	Broj zemljišta (parcela)	OZNAKA NEKRETNINA	PRIMJEDBA			PRIMJEDBA
			ha	a	m ²	
	437/118	oranica, Pože Grebaki ¹		79	20	
	437/148	njiva, Bregoni ¹		97	50	
	509	oranica, Štaučinovac ⁴	1	20	00	
100.	403/23	pašnjak, pod Goricom		4	20	
	437/59	oranica, Pože Štaučinovca ⁴		65	00	
	511	oranica, Štaučinovac ⁴		32	00	
	492/1	oranica, Štaučinovac ⁴		68	50	
	461	oranica, nad Mukošom ¹		48	00	
	462	oranica, nad Mukošom ¹	1	15	50	
	485/17	oranica, Štaučinovac ⁴	1	14	00	
	485/1	oranica, Štaučinovac ⁴	2	00	00	
108.	437/98	pašnjak, Lepata ¹		83	00	
	560	oranica, Prapože ⁴		75	00	
	485/4	oranica, Prapože ⁴	6	47	00	
111.	532/2	njiva, Tuste ¹		32	70	
	518/2	njiva, Tuste ¹		27	20	
113.	530/3	njiva, Tuste ⁴		28	30	
114.	533/3	njiva, Tuste ⁴		26	20	
115.	529/2	njiva, Tuste ⁴		86	70	
116.	521/1	oranica, Tuste ⁴		16	60	
117.	523/2	njiva, Tuste ⁴		27	30	
	520/2	njiva, Tuste ⁴		29	80	

Dostavak d popisnog lista str. 6

II. Odjeljak

Redni broj	Broj parcele	U P I S I OZNAKA NEKRETNINA	POVRŠINA			PRIMJEDBA
			ha	a	m ²	
119	522/2	njiva "Tuste"		49	00	
120	531/2	njiva "Tuste"		39	40	
121	533/4	njiva "Tuste"		26	90	
122	530/4	njiva "Tuste"		28	30	
123	537/1	oranica "Tuste"	1	14	60	
124	534/2	njiva "Tuste"		66	80	
125	526/2	njiva "Tuste"		29	90	
126	457	oranica ned Mukošom	3	81	50	
127	544	oranica "Krc"	1	48	60	
128	476/1	neplodna "Mukoš"		21	00	
129	437/54	oranica "Polje Stančinovac"		39	90	
130	521/2	oranica "Tuste"		17	60	
131	437/64	oranica Polje Stančinovac		37	90	
132	437/119	oranica Polje Stančinovac		40	80	
133	437/39	oranica Polje		15	60	
134	437/150	njiva Zješnjak	2	91	80	
135	437/145	oranica Polje Stančinovac		21	20	
136	538/1	oranica "Tuste"		73	60	
137	538/7	oranica "Tuste"		81	00	
138	403/8	pašnjak pod Goricom		2	00	
139	515/1	oranica "Krc"		64	20	
140	539/1	oranica ispod "Tuste"		46	70	
141	515/2	oranica "Krc"		68	10	
142	530/2	oranica ispod "Tuste"		49	80	
143	485/15	oranica "Stančinovac"	1	45	50	
144	437/58	oranica Polje Stančinovac		51	00	

Zemljišnoknjižni izvadak

A) Popisni list
I. odjeljak str. 7.

Redni broj	Broj zemljišta (parcela)	OZNAKA NEKRETNINA	PRIMJEDBA			PRIMJEDBA
			ha	a	m ²	
145	437/46	oranica Polje Stanci novac		20	80	
146	437/85	pašnjak Lopata		1	40	
147	403/19	pašnjak pod Boricom		4	79	
148	455/1	oranica nad Merkušom		52	20	
149	495	oranica Stanci novac		16	00	
150	505	oranica Stanci novac		34	00	
151	437/55	oranica Polje Stanci novac	1	86	00	
152	437/53	oranica Polje Stanci novac		56	00	
153	525/2	oranica Trste		28	30	
154	437/122	oranica Polje Stanci novac		61	00	
155	437/124	oranica Polje Stanci novac		75	60	
156	437/123	oranica Polje Stanci novac		27	50	
157	437/125	oranica Polje Stanci novac		27	00	
158	437/138	oranica Polje		65	00	
159	437/38	oranica pašnjak	1	16	00	
160	437/107	oranica Stanci novac		58	00	
161	464/2	oranica nad Mukašom		38	80	
162	483/1	oranica Polje zida		45	10	
163	483/5	oranica Polje zida		63	60	
164	484/3	oranica Polje zida		18	20	
165	512	oranica Stanci novac deluj		50	00	
166	403/21	pašnjak pod Alanicom		2	90	

Sastavak d. popisnog lista str. 8

II. Odjeljak

Redni broj	Broj parcele	- U P I S I -		POVRŠINA			PRIMJEDBA
		OPIS	NEKRETNINA	ha	a	m ²	
167	502	oranica	ispod Turle		38	50	
168	507	oranica	Gornji Stancinovac		48	50	
169	485/10	oranica	Papofje	1	57	00	
170	506/2	oranica	Stancinovac		44	50	
171	437/51	oranica	Polje pod Goricom	1	53	00	
172	454/1	oranica	ned. Mukušom		20	00	
173	403/16	pašnjak	ned. Goricom		3	10	
174	517/1	oranica	ispod Turle		51	30	
175	437/52	oranica	Polje Stancinovac	1	14	00	
176	437/67	oranica	Polje Stancinovac		37	00	
177	524/1	njiva	"Turle"		21	20	
178	472/1		neplodna		4	40	
179	437/142	oranica	Polje Stancinovac	1	31	00	
180	519/2	njiva	"Turle"		22	30	
181	484/2	oranica	Polje zida		14	00	
182	525/1	oranica	"Turle"		14	10	
183	525/3	oranica	"Turle"		14	20	
184	494	oranica	"Stancinovac"		99	00	
185	546/2	vinograd	"Mejdau"		41	00	
186	400	livada	pod Goricom		35	00	
187	437/173	oranica	Bregovi	2	86	00	
188	403/6	pašnjak	pod Goricom		1	90	
189	483/4	oranica	polje zida		49	60	
190	437/149	njiva	Polje	1	27	40	
191	437/34	pašnjak	Bregovi		36	00	
192	437/117	oranica	Polje		18	50	

SUD / ORGAN KOJI VODI JAVNU EVIDENCIJU (naziv, sjedište, kontakt-podaci, ovlašteno službeno lice):

OPCINSKI SUD MOSTARU – Zemljišno knjižni ured.....

Rbr.	PODACI O NEKRETNINAMA	31.12.1991.	18.03.2005.	Trenutno stanje
1.	NAZIV POLITIČKE OPŠTINE / OPĆINE	MOSTAR		MOSTAR
2.	NAZIV KATASTARSKE OPŠTINE / OPĆINE	GNOJNICE		GNOJNICE
3.	BROJ ZEMLJIŠNO-KNJIŽNOG ULOŠKA	308 ukupno 16 parc.		308 ukupno 16 parcela
4.	OZNAKA NEKRETNINA (opis i površina)	Oranica Stancinovac 2 32 00 m2		Oranica Stancinovac 2 32 00 m2
5.	BROJ ZEMLJIŠTA (stari i novi broj parcele)	485/3 PL 544 k.c. 2933		485/3 PL 544 k.c. 2933/1 cijepana
6.	VRSTA / OBLIK IMOVINE / SVOJINE	vlasništvo		vlasništvo
7.	NOSILAC PRAVA VLASNIŠTVA	ONI		ONI
8.	NOSILAC PRAVA RASPOLAGANJA			
9.	NOSILAC PRAVA UPRAVLJANJA	Ministarstvo narodne odbrane		Ministarstvo narodne odbrane
10.	NOSILAC PRAVA KORIŠTENJA			
11.	NOSILAC NEKOG DRUGOG STVARNOG PRAVA			
12.	TERETI I OGRANIČENJA			

13.	OSTALE NAPOMENE	planovi za 2011, 2012, 2013/2, 3, 4, 5, 6, 7, 8, 9, 10, 11, 12, 13, 14, 15, 16, 17, 18, 19, 20, 21, 22, 23, 24, 25, 26, 27, 28, 29, 30, 31, 32, 33, 34, 35, 36, 37, 38, 39, 40, 41, 42, 43, 44, 45, 46, 47, 48, 49, 50, 51, 52, 53, 54, 55, 56, 57, 58, 59, 60, 61, 62, 63, 64, 65, 66, 67, 68, 69, 70, 71, 72, 73, 74, 75, 76, 77, 78, 79, 80, 81, 82, 83, 84, 85, 86, 87, 88, 89, 90, 91, 92, 93, 94, 95, 96, 97, 98, 99, 100		
-----	-----------------	--	--	--

Katastarska općina: GNOJNICE

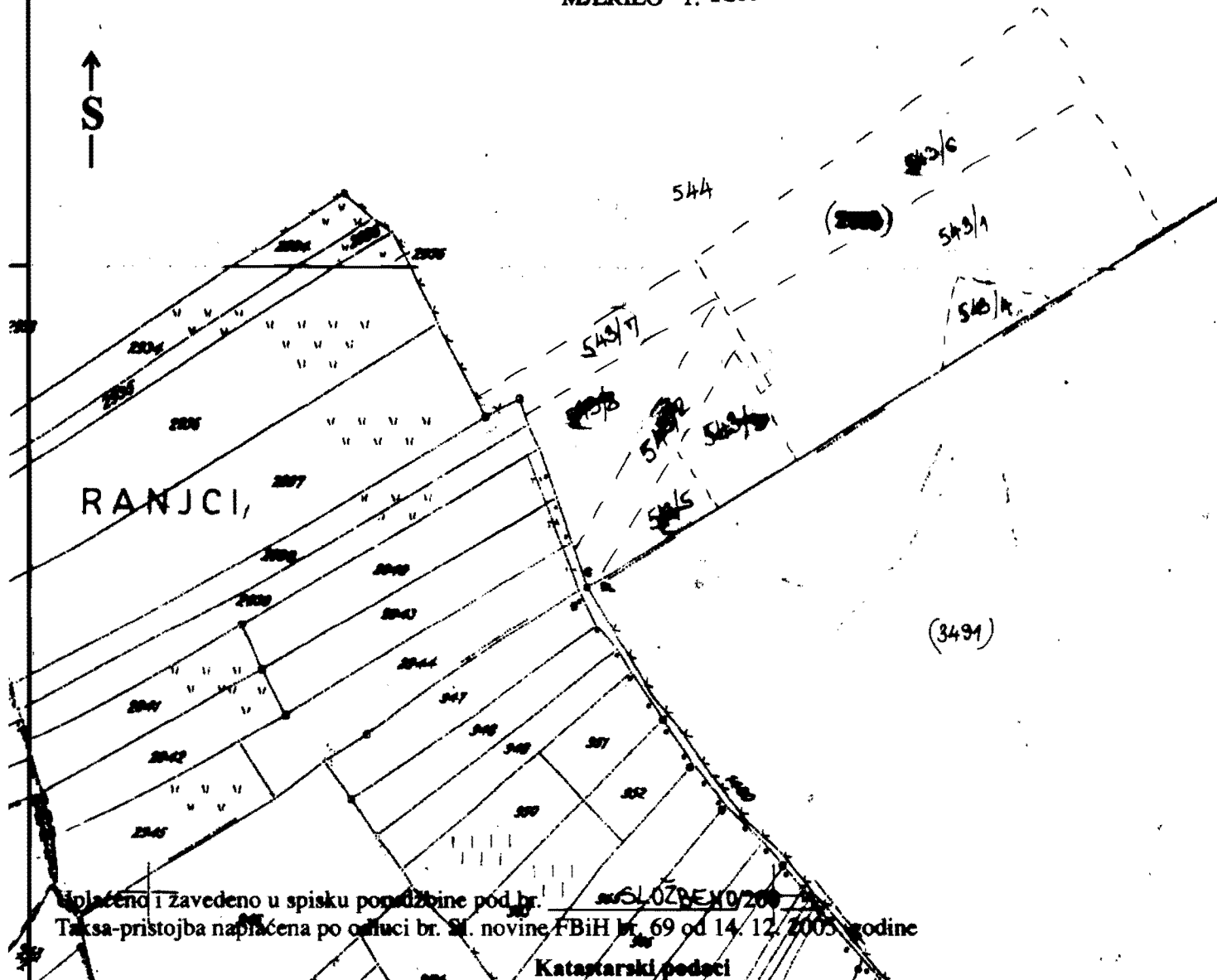
Grad Mostar

Broj plana: 21,22

ODJEL ZA URBANIZAM I GRAĐENJE
SLUŽBA ZA KATASTAR

KOPIJA KATASTARSKOG PLANA

MJERILO 1:2500



Uplaćeno i zavedeno u spisku posjedbine pod br. SLUŽBENO/2009/7
 Taksa-pristojba naplaćena po odluci br. Sl. novine FBiH br. 69 od 14. 12. 2005 godine
 Katastarski podaci

Broj posjed. lista	Broj kat. čestice	Kultura	Površina m ²	Posjednik

MOSTAR dana 04. 11. 2009 godine

Izradio: Služep Senka

Ovjerava:

Katastarska općina: GNOJNICE

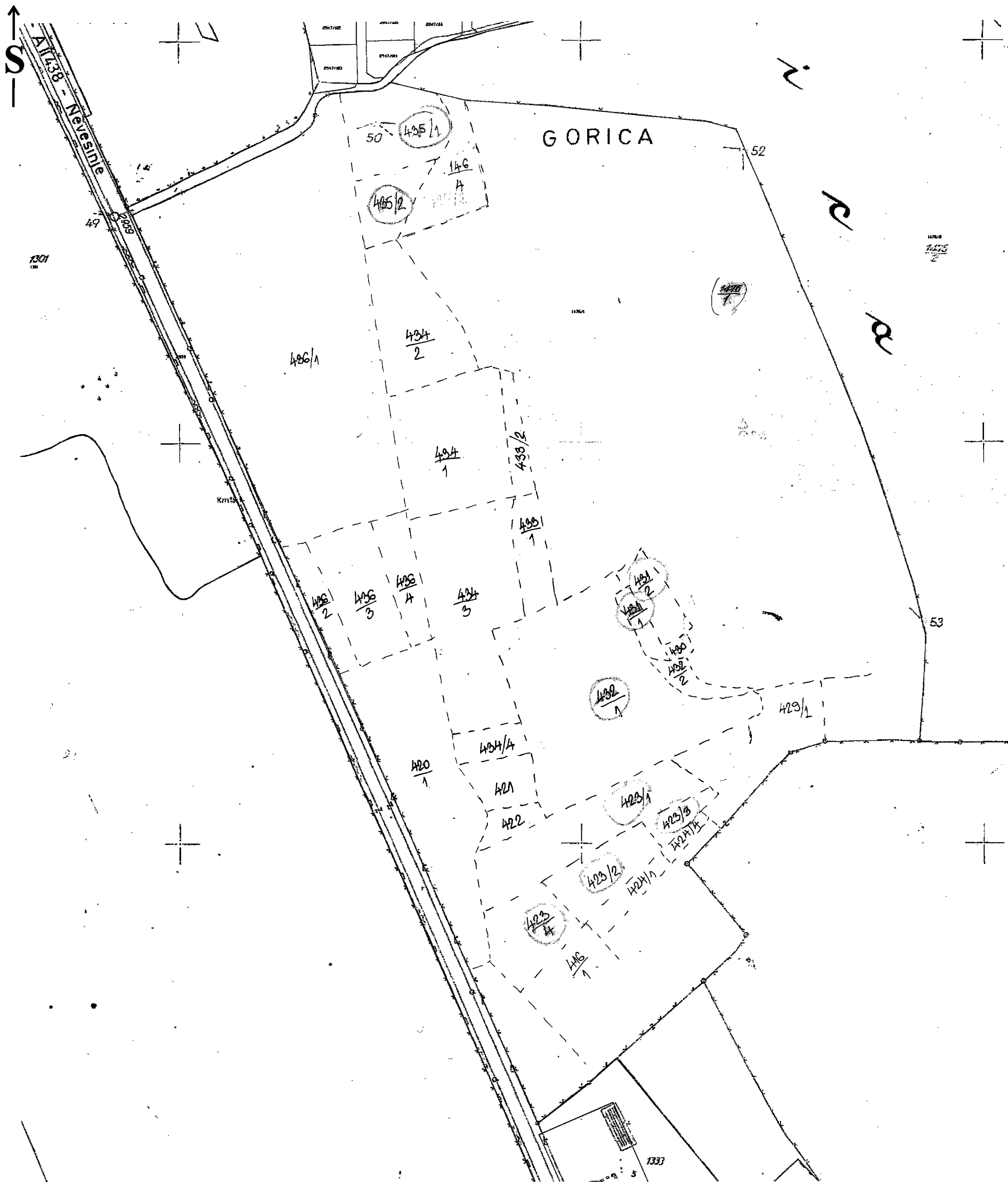
KOPIJA KATASTARSKOG PLANA

Grad Mostar

MJERILO 1: 2500

ODJEL ZA URBANIZAM I GRAĐENJE
SLUŽBA ZA KATASTAR


Broj plana: 18



Uplaćeno i zavedeno u spisku porudžbine pod br. SLUŽBENO /200
Taksa-pristojba naplaćena po odluci br. Sl. novine FBiH br. 69 od 14. 12. 2005. godine

MOSTAR dana 03.11. 2009 godine

Izradio: Slussep Seber



K.o. Gnojnice

**OPĆINSKI SUD MOSTAR
ZEMLJIŠNIKNJIŽNI URED**

**OHR-S1 Tim OHR radi popisa državne imovine
n/r Mirsad Bakšić i Elmedina Ibrica**

SLUŽBENA ZABILJEŠKA

U vezi Vašeg dopisa od 27.10.2009.godine radi provjere podataka za k.č. iz k.o. Gnojnice.

Parcele 404/6, 131, 454/3, 537/3, 424/3, 437/45, 437/130, 437/131, 437/135, 437/136, 454/3, 459, 460, 465, 469, 489,, 492/2, 501, 514, 515, 564/6, 427, 428 su u privatnom vlasništvu.

Uvidom u registar parcela utvrđeno je da parcele 540/4 i 540/5 nisu nastale.


Parcela 473 ne postoji kao cijela.

Za ostale parcele dostavljamo Vam z.k. izvatke, uz napomenu da su parcele u z.k. ulošcima broj 1309, 370, 1088 i 743 EBP društveno vlasništvo sa pravom korištenja HEPOK D.D. MOSTAR.

Mostar, 30.10.2009.god.

z.k. asistent
Vedrana Mustafić

Mustafić




*Nabavljamo sa ulošcima
Pravom korištenja u korist
HEPOK DD, kao i pravovredno
zaposite, prema predmetu popisa.*

[Signature], 21/12/09

C. TERETNI LIST

Redni broj	UPISI	Iznos	PRIMJEDBA
	Ukopljena je prava raspolaganja na		
	3/4 dijela nekretnine u listu		
	društvene svojine u listu.		
1	Hepokidac Mostar 85: 3/4		



OPĆINA MOSTAR
Stanišić - Odlučni odjel
Mostar, dana 28.10.2009
Ovlašteni službenik
Mutefić

Politička općina/opština: **MOSTAR**
 Katastarska općina/opština: **SP_GNOJNICE**

NAR I RZ BROJ: 6398/09
 ZK uložak: **743**

Zemljišnoknjižni izvadak

A

Popisni list

Rbr	Broj zemljišta (parcele)	OZNAKA NEKRETNINA	Površina			Primjedba
			ha	a	m ²	
1.	437/33*	Bregovi; Pašnjak 0006 38 16	0006	38	16	Preuzeto 03.04.2008. god. iz zk. ul. 924 iste k.o.
2.	437/40	Polje Grebak; Oranica 0001 41 00	0001	41	00	Preuzeto 03.04.2008. god. iz zk. ul. 924 iste k.o.
3.	354/12	Tuste; Pašnjak --- 00 87	---	00	87	Preuzeto 03.04.2008. god. iz zk. ul. 924 iste k.o.
4.	370/2*	Strmoglavnica; Oranica --- 22 20	---	22	20	Preuzeto 03.04.2008. god. iz zk. ul. 924 iste k.o.
5.	363/4	Krč; Vinograd --- 15 67	---	15	67	Preuzeto 03.04.2008. god. iz zk. ul. 924 iste k.o.
6.	355/1	Krč; Vinograd --- 25 60	---	25	60	Preuzeto 03.04.2008. god. iz zk. ul. 924 iste k.o.
7.	355/8	Krč; Vinograd --- 06 00	---	06	00	Preuzeto 03.04.2008. god. iz zk. ul. 924 iste k.o.
8.	355/9	Krč; Vinograd --- 06 00	---	06	00	Preuzeto 03.04.2008. god. iz zk. ul. 924 iste k.o.
9.	348/6	Pijeski; Vinograd --- 05 00	---	05	00	Preuzeto 03.04.2008. god. iz zk. ul. 924 iste k.o.
10.	348/8	Pijeski; Vinograd --- 05 00	---	05	00	Preuzeto 03.04.2008. god. iz zk. ul. 924 iste k.o.
11.	331/2	Vragulica; Vinograd --- 30 00	---	30	00	Preuzeto 03.04.2008. god. iz zk. ul. 924 iste k.o.
12.	354/11	Tuste; Pašnjak --- 00 60	---	00	60	Preuzeto 03.04.2008. god. iz zk. ul. 924 iste k.o.
13.	331/1	Vragulica; Vinograd --- 41 30	---	41	30	Preuzeto 03.04.2008. god. iz zk. ul. 924 iste k.o.
14.	344/2	Rudina; --- 19 00	---	19	00	Preuzeto 03.04.2008. god. iz zk. ul. 924 iste

	Oranica		---	19	00				k.o.
15.	437/200	Bregovi; Njiva	---	64	40	---	64	40	Preuzeto 03.04.2008. god. iz zk. ul. 924 iste k.o.
16.	822/4	Kozovina; Pašnjak	---	23	00	---	23	00	Preuzeto 03.04.2008. god. iz zk. ul. 924 iste k.o.

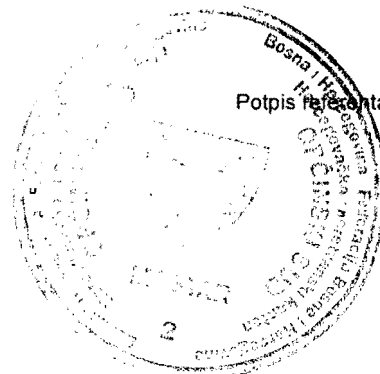
B Vlasnički list

Rbr	UPISI	Primjedba
1.	<p>Udio: 1/1 Tip: Vlasništvo</p> <p>Opštenarodna imovina, Adresa: Mostar;</p> <p>JMB: null</p> <p>Pr. 15.12.1959.god. Dn: 1505/59</p> <p>Na osnovu kupoprodajnog ugovora ddto Mostar 25. i 27.03.1959.god. Ov: 1961 i 1962/59 Sreskog suda u Mostaru uknjiženo je pravo vlasništva na nekretnine u A listu, u korist:</p> <p>Opštenarodne imovine sa: 1/1</p> <p>zatim,-upisuje se kao organ za upravljanje na nekretninama u A listu Opštenarodne imovine: NOO Mostar.</p>	Preuzeto 03.04.2008. god. iz zk. ul. 924 iste k.o.
2.	<p>Udio: / Tip: Vlasništvo</p> <p>Zabilježba građevnog zemljišta, Adresa: Nepoznato prebivalište/boravište, Nepozna;</p> <p>JMB: null</p> <p>Pr. 07.02.2002.god. Dn: 259/02</p> <p>Na temelju odluke o određivanju građevnog zemljišta Općinskog vijeća Gradske Općine Mostar- JUG Ur. br. Ov-01-139/02 ood 24.01.2002.god. zabilježuje se da je nekretnina upisana u A listu, označena kao k.č. 437/200, određena kao građevinsko zemljište.</p>	Preuzeto 03.04.2008. god. iz zk. ul. 924 iste k.o.

C Teretni list

Rbr	UPISI	Iznos (KM)	Primjedba
1.	<p>Pr. 03.12.1991.god. Dn: 1453/91</p> <p>Temeljem izvoda iz registra preduzeća i radnji Osnovnog suda udružnog rada Mostar broj U/I-951/91 od 12.08.1991.god. i čl 3 i 4 Zakona o uknjižbi nekretnina u društvenom vlasništvu upisuje se promjena naziva uknjiženog prava raspolaganja na 1/1 djela nekretnina u A listu Poljoprivrednog dobra u Mostaru, u korist:</p> <p>HEPOK d.d. Mostar sa: 1/1</p>		Preuzeto 03.04.2008. god. iz zk. ul. 924 iste k.o.

4. 24. 83/09



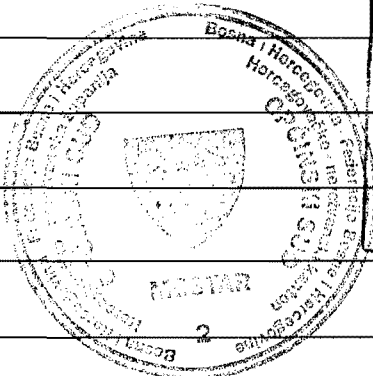
Potpis referenta: _____

Mustafić

C) Teretni list

Br. zk. uložka 1309

Redni broj	UPISI	Iznos	PRIMJEDBA
	Uknjiženo je pravo raspolaganje na nekretnima u A listu, društvene svojine, u korist:		
1.	„Hepok“ d.d. Mostar ls: 1/1 zakim, Br. 20.03.2008. god. Du: 580/08 Primljen zahtjev Hercegovina Nino d.o.o. Mostar, promjene titlara -		
2.	predmet nije riješen -		



OPĆINSKI SUD MOSTAR
 Zvanično - knjižni odjel
 Mostar, dana 28. 10. 20 09
 Ovlašteni službenik
Mustafić

Pristojba naplaćena po odluci o Sudskim pristojbama (Sl. list...../.....). Po Tarifnom broju..... u iznosu od naplaćeno i poništeno na podnesku.

Zemljišnoknjižni izvadak

Nar. broj 6398/c9

Katastarska općina Brojnice

Br. zk. uložka 2-1

A. POPISNI LIST

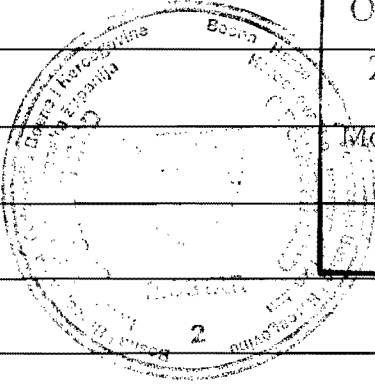
Redni broj	Broj zemljišta (parcela)	OZNAKA NEKRETNINA	POVRŠINA			PRIMJEDBA
			ha	a	m ²	
1.	468/1	vinograd pod Mukošom		12	60	
2.	473	pašnjak pod Mukošom		22	69	
3.	468/2	vinograd pod Mukošom		10	60	
4.	472/2	pašnjak pod Mukošom		17	60	

B. VLASNIČKI LIST


Redni broj	UPISI	PRIMJEDBA
	Jknjlošno je pravo vlasništva na nekretninama upisana u A listu u korist:	
1.	Društvene tvornice, 14 107/352	
	Zatim, upisan je kao organ upravljanja na 107/352 u rd	
2.	društvene tvornice: SO-e Mostar.	
	Ostali suvlasnici/sukorisnici na zahtjev stranke kao nepotrebni izostavljeni	
	Zatim, postoji 24: 161/03- predmet nije riješen	
	Zatim, postoji 24: 1680/09- predmet nije riješen.	

C. TERETNI LIST

Redni broj	UPISI	Iznos	PRIMJEDBA
	Uknjiženo je pravno raspolaganje na		
	na 1/16 dijela neložnice, u A listu dnu		
	strane svojine, u kodu:		
1.	Hepok d.d. Mostar 15/16		

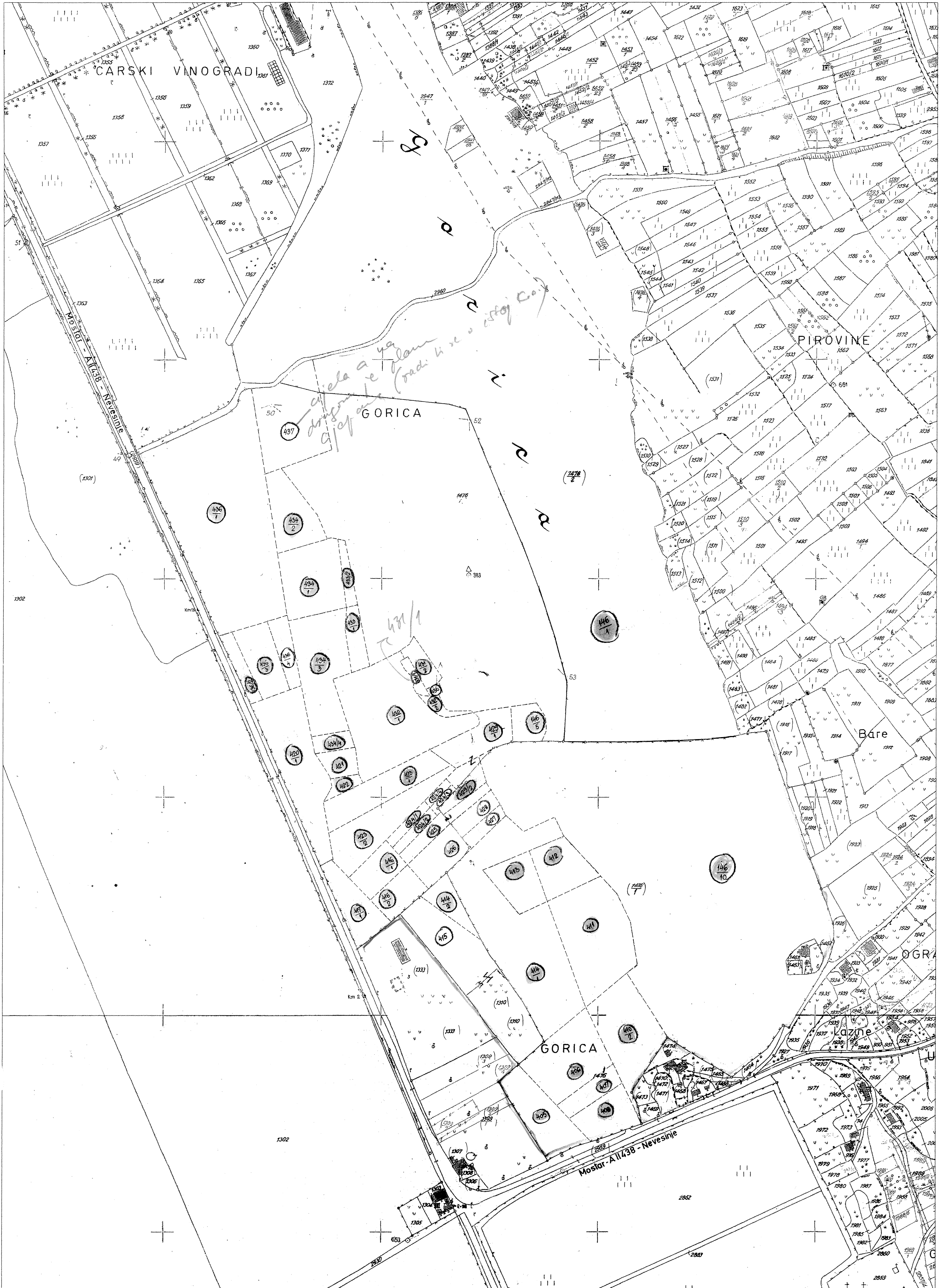


OPĆINSKI SUD MOSTAR
Zemljišno - knjinski odjel
Mostar, dana 18. 10. 2009
Ovlašteni službenik
M. K. [Signature]



KOPIJA KATASTARSKOG PLANA

Mjerilo 1:2500



U Mostaru, dana 08.09.2009. godine

Izradio: *Stanić Miroslav*

Uplaceno i zavedeno u spisku porudzbina pod br. SLUŽBENO /2009

Taksa-pristojba naplacena po odluci br.Sl.novine FBiH br.69 od 14.12.2005.godine

Ovjerava:

Bukurović

