

40

Broj: \_\_\_\_\_/04  
 Datum: 14.09.09. godine

## POSJEDOVNI LIST 80

strana: 1

Katastarska općina : KOSOR (22)

Katastarski broj, Indikacija nosioca prava na zemljištu Sjedište ili prebivalište i adresa	Obim posj. na zemlj.	S V	Broj dnevnika i datum upisa i brisanja	Primjedba
1	2	3	4	5
26626 DRŽ SEKRETAR ZA NAR ODBRANU BEOGRAD	1/1	D	.	.

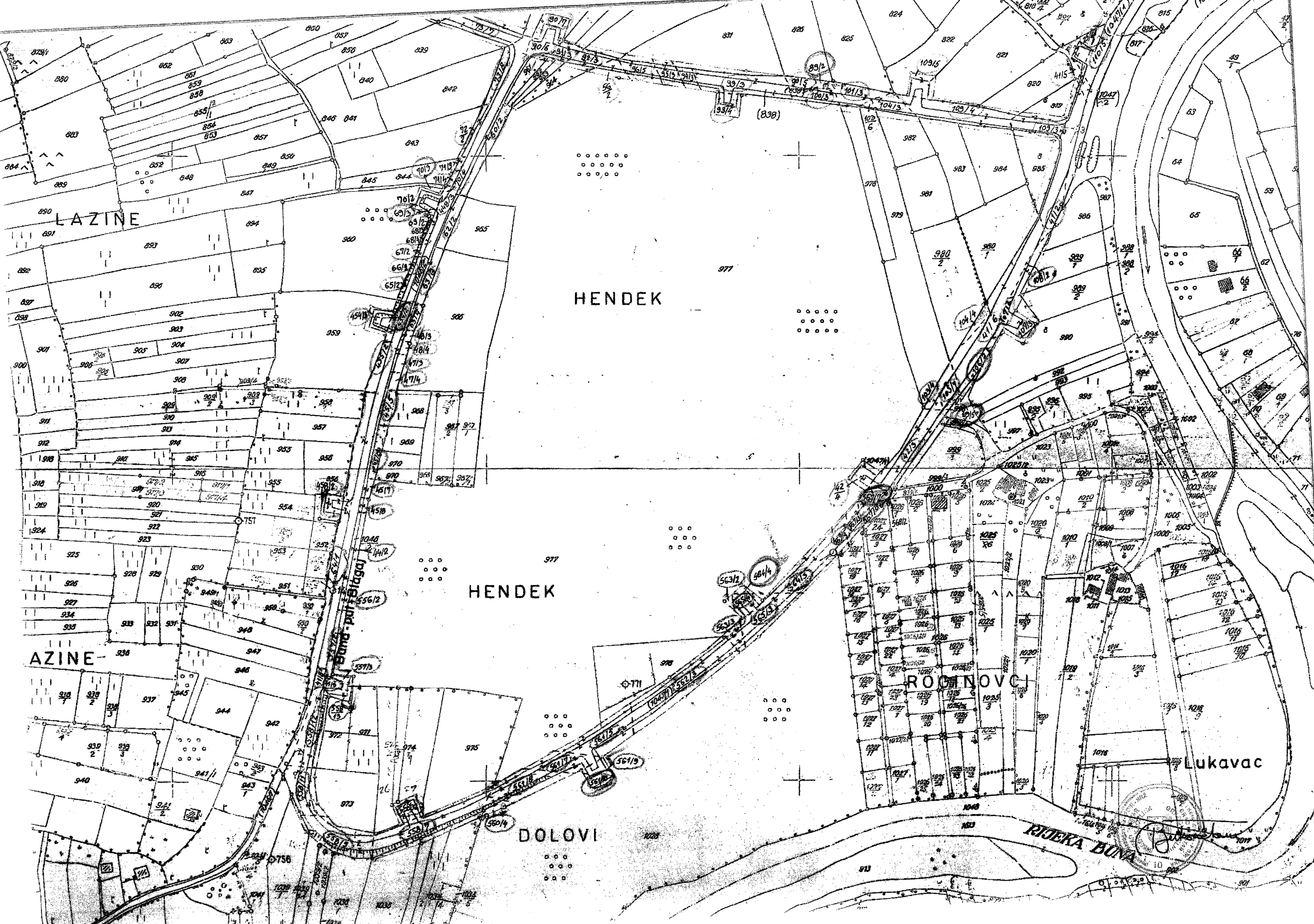
Parcela			Br Pl	Br Sk	Naziv parcele ili ulica i kućni broj	Šif	Kultura ili način korištenja zemljišta	K L	Površina ha a m2	Promjena DN	
D	Osn.	Pod	an	ic						Dnevnik	IzPL
1	2	3	4	5	6	6	7	8	9	10	11
	424	1	4		DOLOVI	99	OST.NEPL.ZEMLJIŠTE	0	2 94 86		
	424	2	4		DOLOVI	99	OST.NEPL.ZEMLJIŠTE	0	14 33		
	425	1	4		DOLOVI	99	OST.NEPL.ZEMLJIŠTE	0	1 94 59		
	425	2	4		DOLOVI	99	OST.NEPL.ZEMLJIŠTE	0	36		
	425	3	4		DOLOVI	99	OST.NEPL.ZEMLJIŠTE	0	6 81		
	425	4	4		DOLOVI	99	OST.NEPL.ZEMLJIŠTE	0	1 10		
	425	5	4		DOLOVI	99	OST.NEPL.ZEMLJIŠTE	0	2 41		
	838		4		PODE	99	OST.NEPL.ZEMLJIŠTE	0	94 39		
	1044		13		KULINE	99	OST.NEPL.ZEMLJIŠTE	0	1 68 57		
	1046	2	22		DOLOVI	99	OST.NEPL.ZEMLJIŠTE	0	1 34 98		
	1047	1	22		DOLOVI	99	OST.NEPL.ZEMLJIŠTE	0	2 94 74		
	1047	3	22		DOLOVI	3	DVORIŠTE	0	3 45		
	1047	4	22		DOLOVI	3	DVORIŠTE	0	3 65		
U K U P N O :									12 14 24		

12 CRPC

Da je prepis vjeran originalu tvrdi i ovjerava  
 Po ovlaštenju Gradonačelnika: Ur. br. 01-05-1411/02

*[Handwritten signature]*

✓



LAZINE

HENDEK

HENDEK

AZINE

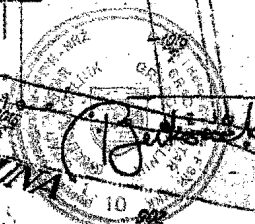
ROGINOVCI

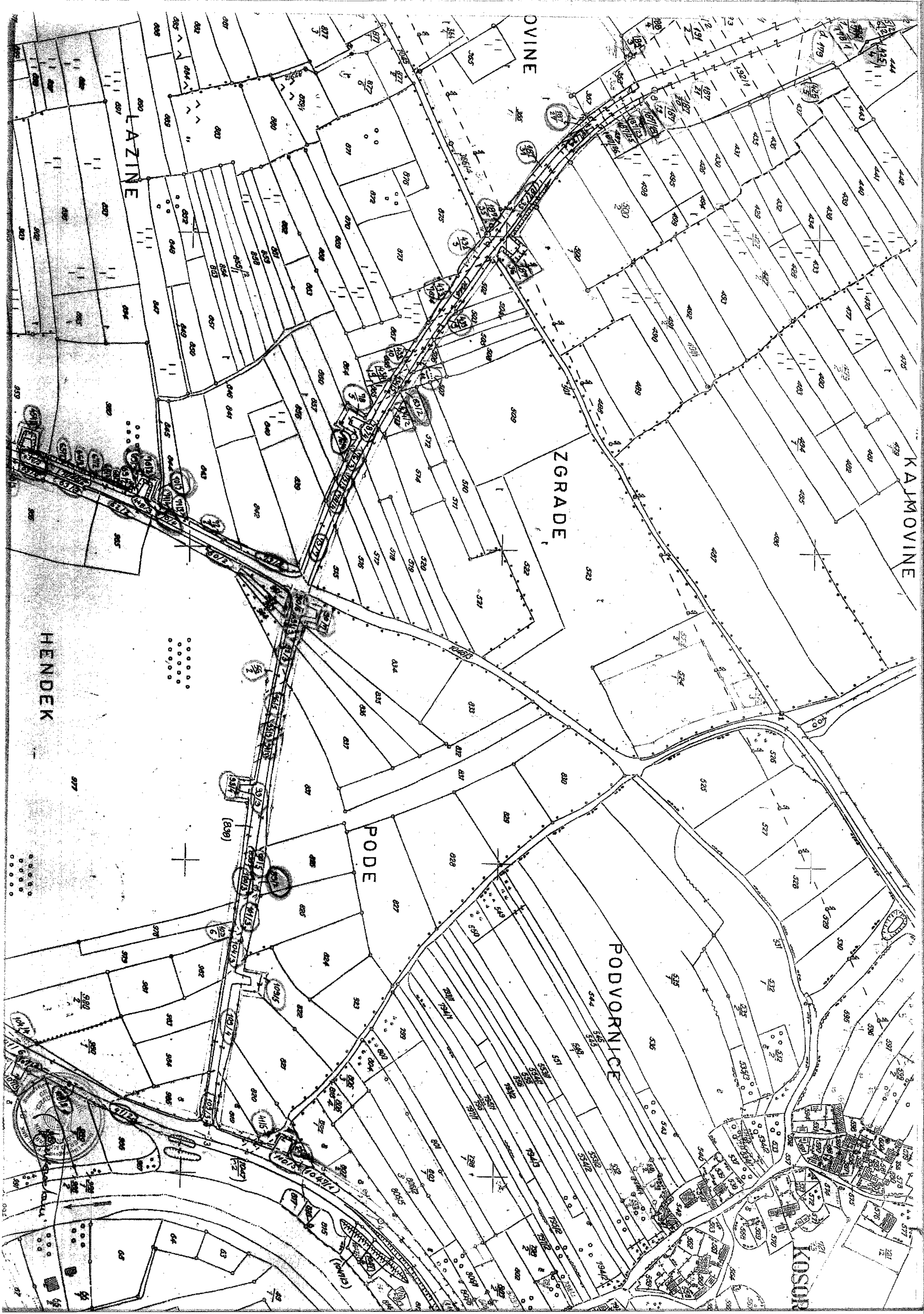
Lukavac

DOLOVI

RIJEKA BUNA

Bani-pur-Blagaj





Ovine

Lazine

Zgrade

PODE

PODVORNICE

HENDEK

KAJMOVINE

KOSOV

ORGAN KOJI VODI JAVNU EVIDENCIJU (naziv, sjedište, kontakt-podaci, ovlašteno službeno lice):

**GRAD MOSTAR – ODJEL ZA KATASTAR**

Rbr	PODACI O NEKRETNINAMA (prema posljednjem stanju u katastru)	
1	NAZIV POLITIČKE OPŠTINE / OPĆINE	MOSTAR
2	NAZIV KATASTARSKE OPŠTINE / OPĆINE	KOSOR
3	BROJ POSJEDOVNOG LISTA	80
4	BROJ KATASTARSKE PARCELE (stari i novi premjer)	<u>424/1, 424/2 i druge</u>
5	OZNAKA PARCELE	
6	POVRŠINA PARCELE	121424m <sup>2</sup>
7	PODACI O POSJEDNIKU (i dio posjeda)	DRZAVNI SEKRETARIJAT ZA NARODNU ODBRANU BEOGRAD
8	OSTALE NAPOMENE	

SUD / ORGAN KOJI VODI JAVNU EVIDENCIJU (naziv, sjedište, kontakt-podaci, ovlašteno službeno lice):

OPCINSKI SUD MOSTARU – Zemljišno knjižni ured.....

Rbr.	PODACI O NEKRETNINAMA	31.12.1991.	18.03.2005.	Trenutno stanje
1.	NAZIV POLITIČKE OPŠTINE / OPĆINE	MOSTAR		
2.	NAZIV KATASTARSKE OPŠTINE / OPĆINE	Kosor		
3.	BROJ ZEMLJIŠNO-KNJIŽNOG ULOŠKA	EBP 444 dio PL 80		
4.	OZNAKA NEKRETNINA (opis i površina)	Zagrovac oranica 9 50 m <sup>2</sup>		
5.	BROJ ZEMLJIŠTA (stari i novi broj parcele)	155, 424/2 ukupno 38 parcela		
6.	VRSTA / OBLIK IMOVINE / SVOJINE	Vlasništvo	Bez promjena	Bez promjena
7.	NOSILAC PRAVA VLASNIŠTVA	ONI		
8.	NOSILAC PRAVA RASPOLAGANJA			
9.	NOSILAC PRAVA UPRAVLJANJA	DSNO		
10.	NOSILAC PRAVA KORIŠTENJA			
11.	NOSILAC NEKOG DRUGOG STVARNOG PRAVA			
	TERETI I OGRANIČENJA			
13.	OSTALE NAPOMENE			

Politička općina/opština: **MOSTAR**  
 Katastarska općina/opština: **SP\_KOSOR**

NAR I RZ BROJ: 773/09  
 ZK uložak: **444**

## Zemljišnoknjižni izvadak

### A

#### Popisni list

Rbr	Broj zemljišta (parcele)	OZNAKA NEKRETNINA	Površina			Primjedba
			ha	a	m <sup>2</sup>	
1.	<del>155/2</del>	Žagrovac; Oranica --- 09 50	---	09	50	Dana 18.11.2005.god. preuzeto iz zk.ul.broj: 446 k.o. iste.
2.	<del>158/2</del>	Žagrovac; Oranica --- 10 00	---	10	00	Dana 18.11.2005.god. preuzeto iz zk.ul.broj: 446 k.o. iste.
3.	<del>159/2</del>	Žagrovac; Oranica --- 25 50	---	25	50	Dana 18.11.2005.god. preuzeto iz zk.ul.broj: 446 k.o. iste.
4.	<del>152/2</del>	Duga njiva; Oranica --- 48 70	---	48	70	Dana 18.11.2005.god. preuzeto iz zk.ul.broj: 446 k.o. iste.
5.	<del>150/2</del>	Duga njiva; Oranica --- 28 80	---	28	80	Dana 18.11.2005.god. preuzeto iz zk.ul.broj: 446 k.o. iste.
6.	<del>166/2</del>	Žagrovac; Oranica --- 09 40	---	09	40	Dana 18.11.2005.god. preuzeto iz zk.ul.broj: 446 k.o. iste.
7.	<del>167/2</del>	Žagrovac; Oranica --- 08 10	---	08	10	Dana 18.11.2005.god. preuzeto iz zk.ul.broj: 446 k.o. iste.
8.	<del>168/2</del>	Duga njiva; Vinograd --- 10 80	---	10	80	Dana 18.11.2005.god. preuzeto iz zk.ul.broj: 446 k.o. iste.
9.	<del>168/6</del>	Duga njiva; Oranica --- 12 20	---	12	20	Dana 18.11.2005.god. preuzeto iz zk.ul.broj: 446 k.o. iste.
10.	<del>170/2</del>	Duga njiva; Oranica --- 09 20	---	09	20	Dana 18.11.2005.god. preuzeto iz zk.ul.broj: 446 k.o. iste.
11.	<del>120/6</del>	Šamac; Oranica --- 21 60	---	21	60	Dana 18.11.2005.god. preuzeto iz zk.ul.broj: 446 k.o. iste.
12.	<del>173/2</del>	Šamac; Oranica --- 11 40	---	11	40	Dana 18.11.2005.god. preuzeto iz zk.ul.broj: 446 k.o. iste.
13.	<del>171/2</del>	Duga Njiva; Oranica --- 09 10	---	09	10	Dana 18.11.2005.god. preuzeto iz zk.ul.broj: 446 k.o. iste.
14.	<del>103/2</del>	Kulina;	---	19	30	Dana 18.11.2005.god. preuzeto iz zk.ul.broj:



		Oranica	---	19	30			446 k.o. iste.
15.	202	Kulina; Oranica	---	16	00	---	16	00 Dana 18.11.2005.god. preuzeto iz zk.ul.broj: 446 k.o. iste.
16.	177/1	Kulina; Vinograd	---	06	20	---	06	20 Dana 18.11.2005.god. preuzeto iz zk.ul.broj: 446 k.o. iste.
17.	178/1	Kulina; Vinograd	---	03	60	---	03	60 Dana 18.11.2005.god. preuzeto iz zk.ul.broj: 446 k.o. iste.
18.	178/2	Kulina; Oranica	---	10	70	---	10	70 Dana 18.11.2005.god. preuzeto iz zk.ul.broj: 446 k.o. iste.
19.	172/2	Kulina; Njiva	---	10	80	---	10	80 Dana 18.11.2005.god. preuzeto iz zk.ul.broj: 446 k.o. iste.
20.	175/2	Kulina; Njiva	---	02	80	---	02	80 Dana 18.11.2005.god. preuzeto iz zk.ul.broj: 446 k.o. iste.
21.	174/2	Kulina; Oranica	---	03	00	---	03	00 Dana 18.11.2005.god. preuzeto iz zk.ul.broj: 446 k.o. iste.
22.	197/2	Kuline; Oranica	---	35	00	---	35	00 Dana 18.11.2005.god. preuzeto iz zk.ul.broj: 446 k.o. iste.
23.	198/4	Kulina; Vinograd	---	07	20	---	07	20 Dana 18.11.2005.god. preuzeto iz zk.ul.broj: 446 k.o. iste.
24.	198/3	Kulina; Vinograd	---	06	70	---	06	70 Dana 18.11.2005.god. preuzeto iz zk.ul.broj: 446 k.o. iste.
25.	195/2	Kratina; Vinograd	---	10	90	---	10	90 Dana 18.11.2005.god. preuzeto iz zk.ul.broj: 446 k.o. iste.
26.	194/2	Kulina; Vinograd	---	16	50	---	16	50 Dana 18.11.2005.god. preuzeto iz zk.ul.broj: 446 k.o. iste.
27.	193/1	Kuline; Oranica	---	27	70	---	27	70 Dana 18.11.2005.god. preuzeto iz zk.ul.broj: 446 k.o. iste.
28.	193/2	Kuline; Vinograd	---	20	80	---	20	80 Dana 18.11.2005.god. preuzeto iz zk.ul.broj: 446 k.o. iste.
29.	179	Kuline; Oranica	---	09	80	---	09	80 Dana 18.11.2005.god. preuzeto iz zk.ul.broj: 446 k.o. iste.
30.	192/2	Šarenbaba; Vinograd	---	10	50	---	10	50 Dana 18.11.2005.god. preuzeto iz zk.ul.broj: 446 k.o. iste.
31.	192/1	Šarenbaba; Njiva	---	04	60	---	04	60 Dana 18.11.2005.god. preuzeto iz zk.ul.broj: 446 k.o. iste.
32.	191/2	Šarenbaba; Vinograd	---	13	40	---	13	40 Dana 18.11.2005.god. preuzeto iz zk.ul.broj: 446 k.o. iste.
33.	187/21	Pregrađe; Vinograd	---	19	80	---	19	80 Dana 18.11.2005.god. preuzeto iz zk.ul.broj: 446 k.o. iste.
34.	187/20	Pregrađe; Vinograd	---	10	60	---	10	60 Dana 18.11.2005.god. preuzeto iz zk.ul.broj:



Općinski Sud Mostar-ZK Ured, Adema Buca 20, 88000 Mostar, Bosna i Hercegovina, Tel.: +387 38 580-072

\* Zvezdica pored broja parcele znači da je plombirana, tj. postoji zahtjev/-i vezan za tu parcelu.

Strana 2 od 3

							446 k.o. iste.		
35.	188/4	Pregrađe; Oranica	---	04	70	---	04	70	Dana 18.11.2005.god. preuzeto iz zk.ul.broj: 446 k.o. iste.
36.	189/3	Predgrađe; Oranica	---	03	80	---	03	80	Dana 18.11.2005.god. preuzeto iz zk.ul.broj: 446 k.o. iste.
37.	187/18	Pregrađe; Vinograd	---	06	30	---	06	30	Dana 18.11.2005.god. preuzeto iz zk.ul.broj: 446 k.o. iste.
38.	187/19	Pregrađe; Vinograd	---	12	00	---	12	00	Dana 18.11.2005.god. preuzeto iz zk.ul.broj: 446 k.o. iste.

## B Vlasnički list

Rbr	UPISI	Primjedba
1.	Udio: 1/1      Tip: Vlasništvo Opštenarodna imovina, Adresa:      Mostar, Nepoznata b.b.; JMB: null Pr: 13.03.1963.god. Dn: 422/63 Uknjiženo je pravo vlasništva na nekretninama upisanim u A listu, u korist: 1. Opštenarodne imovine zatim, upisan je kao organ upravljanja na nekretninama upisanim u A listu: <del>Državni sekretarijat za poslove Narodna odbrana</del>	Dana 18.11.2005.god. preuzeto iz zk.ul.broj: 446 k.o. iste.

## C Teretni list

Rbr	UPISI	Iznos (KM)	Primjedba
	Nema tereta.		

Potpis referenta: \_\_\_\_\_




Općinski Sud Mostar-ZK Ured, Adema Buca 20, 88000 Mostar, Bosna i Hercegovina, Tel.: +387 36 580-072

\* Zvezdica pored broja parcele znači da je plombirana, tj. postoji zahtjev/-i vezan za tu parcelu.



SUD / ORGAN KOJI VODI JAVNU EVIDENCIJU (naziv, sjedište, kontakt-podaci, ovlašteno službeno lice):

**OPCINSKI SUD U MOSTARU – ZEMLJISNOKNJIZNI URED/KANCELARIJA**

Rbr.	PODACI O NEKRETNINAMA	31.12.1991.	18.03.2005.	Trenutno stanje
1.	NAZIV POLITIČKE OPŠTINE / OPĆINE	MOSTAR	MOSTAR	MOSTAR
2.	NAZIV KATASTARSKE OPŠTINE / OPĆINE	KOSOR	KOSOR	KOSOR
3.	BROJ ZEMLJIŠNO-KNJIZNOG ULOŠKA	475 el	475 el	475 el
4.	OZNAKA NEKRETNINA (opis i površina)			
5.	BROJ ZEMLJIŠTA (stari i novi broj parcele)	454/2 i druge	454/2 i druge	454/2 i druge
6.	VRSTA / OBLIK IMOVINE / SVOJINE	DRZAVNO	DRZAVNO	DRZAVNO
7.	NOSILAC PRAVA VLASNIŠTVA	-	-	-
8.	NOSILAC PRAVA RASPOLAGANJA	-	-	-
9.	NOSILAC PRAVA UPRAVLJANJA	-	-	-
10.	NOSILAC PRAVA KORIŠTENJA	Drzavni sekretarijat za poslove narodne odbrane u Beogradu	Drzavni sekretarijat za poslove narodne odbrane u Beogradu	Drzavni sekretarijat za poslove narodne odbrane u Beogradu
11.	NOSILAC NEKOG DRUGOG STVARNOG PRAVA			
12.	TERETI I OGRANIČENJA			
13.	OSTALE NAPOMENE			

Politička općina/opština: **MOSTAR**  
 Katastarska općina/opština: **SP\_KOSOR**

NAR I RZ BROJ: 573/09  
 ZK uložak: **475**

## Zemljišnoknjižni izvadak

### A

#### Popisni list

Rbr	Broj zemljišta (parcele)	OZNAKA NEKRETNINA	Površina			Primjedba
			ha	a	m <sup>2</sup>	
1.	454/2	Lokva; Oranica --- 01 88	---	01	88	Dana 18.11.2005.god. preuzeto iz zk.ul.br. 481 k.o. iste.
2.	454/2	Lokva; Oranica --- 00 40	---	00	40	Dana 18.11.2005.god. preuzeto iz zk.ul.br. 481 k.o. iste.
3.	454/3	Žujinovac; Oranica --- 03 50	---	03	50	Dana 18.11.2005.god. preuzeto iz zk.ul.br. 481 k.o. iste.
4.	474/2	Hendek; Oranica --- 02 82	---	02	82	Dana 18.11.2005.god. preuzeto iz zk.ul.br. 481 k.o. iste.
5.	474/2	Hendek; Oranica --- 02 21	---	02	21	Dana 18.11.2005.god. preuzeto iz zk.ul.br. 481 k.o. iste.
6.	48/3	Hendek; Oranica --- 02 22	---	02	22	Dana 18.11.2005.god. preuzeto iz zk.ul.br. 481 k.o. iste.
7.	484/1	Hendek; Oranica --- 00 65	---	00	65	Dana 18.11.2005.god. preuzeto iz zk.ul.br. 481 k.o. iste.
8.	107/3	Podvornica; Neplošno --- 02 60	---	02	60	Dana 18.11.2005.god. preuzeto iz zk.ul.br. 481 k.o. iste.
9.	63/4	Hendek; Oranica --- 02 49	---	02	49	Dana 18.11.2005.god. preuzeto iz zk.ul.br. 481 k.o. iste.
10.	63/3	Hendek; Oranica --- 03 77	---	03	77	Dana 18.11.2005.god. preuzeto iz zk.ul.br. 481 k.o. iste.
11.	63/2	Hendek; Oranica --- 04 85	---	04	85	Dana 18.11.2005.god. preuzeto iz zk.ul.br. 481 k.o. iste.
12.	60/2	Hendek; Oranica --- 05 98	---	05	98	Dana 18.11.2005.god. preuzeto iz zk.ul.br. 481 k.o. iste.
13.	90/6	Klin; Oranica --- 04 07	---	04	07	Dana 18.11.2005.god. preuzeto iz zk.ul.br. 481 k.o. iste.
14.	90/5	Klin;	---	00	80	Dana 18.11.2005.god. preuzeto iz zk.ul.br. 481



Općinski Sud Mostar-ZK Ured, Adema Buca 20, 88000 Mostar, Bosna i Hercegovina, Tel.: +387 36 580-072

\* Zvezdica pored broja parcele znači da je plombirana, tj. postoji zahtjev/-i vezan za tu parcelu.

		Oranica	---	00	80			k.o. iste.	
15.	90/8	Klin; Oranica	---	03	50	---	03	50	Dana 18.11.2005.god. preuzeto iz zk.ul.br. 481 k.o. iste.
16.	104/3	Bolornica; Oranica	---	02	33	---	02	33	Dana 18.11.2005.god. preuzeto iz zk.ul.br. 481 k.o. iste.
17.	104/4	Bolornica; Oranica	---	03	05	---	03	05	Dana 18.11.2005.god. preuzeto iz zk.ul.br. 481 k.o. iste.
18.	561/5	Dol; Oranica	---	07	67	---	07	67	Dana 18.11.2005.god. preuzeto iz zk.ul.br. 481 k.o. iste.
19.	561/7	Dol; Oranica	---	03	98	---	03	98	Dana 18.11.2005.god. preuzeto iz zk.ul.br. 481 k.o. iste.
20.	561/8	Dol; Oranica	---	06	90	---	06	90	Dana 18.11.2005.god. preuzeto iz zk.ul.br. 481 k.o. iste.
21.	567/7	Prikača; Oranica	---	05	21	---	05	21	Dana 21.11.2005.god. preuzeto iz zk.ul.br. 481 k.o. iste.
22.	567/6	Prikača; Oranica	---	04	85	---	04	85	Dana 21.11.2005.god. preuzeto iz zk.ul.br. 481 k.o. iste.
23.		Hendek; Oranica	---	02	77	---	02	77	Dana 21.11.2005.god. preuzeto iz zk.ul.br. 481 k.o. iste.
24.		Hendek; Oranica	---	06	99	---	06	99	Dana 21.11.2005.god. preuzeto iz zk.ul.br. 481 k.o. iste.
25.		Čačica; Oranica	---	08	85	---	08	85	Dana 21.11.2005.god. preuzeto iz zk.ul.br. 481 k.o. iste.
26.		Lokva; Oranica	---	00	30	---	00	30	Dana 21.11.2005.god. preuzeto iz zk.ul.br. 481 k.o. iste.
27.		Lokva; Oranica	---	00	51	---	00	51	Dana 21.11.2005.god. preuzeto iz zk.ul.br. 481 k.o. iste.
28.		Lokva; Oranica	---	00	39	---	00	39	Dana 21.11.2005.god. preuzeto iz zk.ul.br. 481 k.o. iste.
29.		Lokva; Oranica	---	00	36	---	00	36	Dana 21.11.2005.god. preuzeto iz zk.ul.br. 481 k.o. iste.
30.		Lokva; Oranica	---	00	48	---	00	48	Dana 21.11.2005.god. preuzeto iz zk.ul.br. 481 k.o. iste.
31.		Lokva; Oranica	---	00	52	---	00	52	Dana 21.11.2005.god. preuzeto iz zk.ul.br. 481 k.o. iste.
32.		Lokva; Oranica	---	00	65	---	00	65	Dana 21.11.2005.god. preuzeto iz zk.ul.br. 481 k.o. iste.
33.		Dol; Oranica	---	03	25	---	03	25	Dana 21.11.2005.god. preuzeto iz zk.ul.br. 481 k.o. iste.
34.		Prikača; Oranica	---	01	31	---	01	31	Dana 21.11.2005.god. preuzeto iz zk.ul.br. 481

										k.o. iste.
35.	558/9	Dot; Oranica	---	11	59	---	11	59	Dana 22.11.2005.god. preuzeto iz zk.ul.br. 481 k.o. iste.	
36.	71/3	Zgrada; Oranica	---	00	78	---	00	78	Dana 22.11.2005.god. preuzeto iz zk.ul.br. 481 k.o. iste.	
37.	72/2	Zgrada; Oranica	---	02	34	---	02	34	Dana 22.11.2005.god. preuzeto iz zk.ul.br. 481 k.o. iste.	
38.	109/4	Klin; Oranica	---	26	62	---	26	62	Dana 22.11.2005.god. preuzeto iz zk.ul.br. 481 k.o. iste.	
39.	109/3	Klin; Oranica	---	25	52	---	25	52	Dana 22.11.2005.god. preuzeto iz zk.ul.br. 481 k.o. iste.	
40.	558/7	Luka; Oranica	---	10	12	---	10	12	Dana 22.11.2005.god. preuzeto iz zk.ul.br. 481 k.o. iste.	
41.	109/5	Podi; Neplodno	---	03	50	---	03	50	Dana 22.11.2005.god. preuzeto iz zk.ul.br. 481 k.o. iste.	
42.	89/2	Klin; Oranica	---	00	22	---	00	22	Dana 22.11.2005.god. preuzeto iz zk.ul.br. 481 k.o. iste.	
43.	90/7	Klin; Oranica	---	01	46	---	01	46	Dana 22.11.2005.god. preuzeto iz zk.ul.br. 481 k.o. iste.	
44.	93/5	Hendek; Oranica	---	05	88	---	05	88	Dana 22.11.2005.god. preuzeto iz zk.ul.br. 481 k.o. iste.	
45.	106/2	Nadvornica; Oranica	---	03	02	---	03	02	Dana 22.11.2005.god. preuzeto iz zk.ul.br. 481 k.o. iste.	
46.	95/3	Hendek; Oranica	---	02	31	---	02	31	Dana 22.11.2005.god. preuzeto iz zk.ul.br. 481 k.o. iste.	
47.	94/3	Hendek; Oranica	---	04	46	---	04	46	Dana 22.11.2005.god. preuzeto iz zk.ul.br. 481 k.o. iste.	
48.	558/11	Hendek; Oranica	---	06	11	---	06	11	Dana 22.11.2005.god. preuzeto iz zk.ul.br. 481 k.o. iste.	
49.	58/2	Hendek; Oranica	---	03	18	---	03	18	Dana 22.11.2005.god. preuzeto iz zk.ul.br. 481 k.o. iste.	
50.	92/3	Hendek; Oranica	---	06	42	---	06	42	Dana 22.11.2005.god. preuzeto iz zk.ul.br. 481 k.o. iste.	
51.	91/3	Klin; Oranica	---	03	27	---	03	27	Dana 22.11.2005.god. preuzeto iz zk.ul.br. 481 k.o. iste.	
52.	73/6	Zgrada; Oranica	---	06	74	---	06	74	Dana 22.11.2005.god. preuzeto iz zk.ul.br. 481 k.o. iste.	
53.	73/7	Zgrada; Oranica	---	07	83	---	07	83	Dana 22.11.2005.god. preuzeto iz zk.ul.br. 481 k.o. iste.	
54.	74/4	Zgrada; Oranica	---	03	14	---	03	14	Dana 22.11.2005.god. preuzeto iz zk.ul.br. 481 k.o. iste.	



Općinski Sud Mostar-ZK Ured, Adema Buca 20, 88000 Mostar, Bosna i Hercegovina, Tel.: +387 36 580-072

\* Zvezdica pored broja parcele znači da je plombirana, tj. postoji zahtjev/-i vezan za tu parcelu.

Strana 3 od 6

55.	73/9	Zgrada; Oranica	---	02	07	Dana 22.11.2005.god. preuzeto iz zk.ul.br. 481 k.o. iste.
56.	76/3	Zgrada; Oranica	---	06	26	Dana 22.11.2005.god. preuzeto iz zk.ul.br. 481 k.o. iste.
57.	76/4	Zgrada; Oranica	---	01	70	Dana 22.11.2005.god. preuzeto iz zk.ul.br. 481 k.o. iste.
58.	78/4	Zgrada; Oranica	---	06	28	Dana 22.11.2005.god. preuzeto iz zk.ul.br. 481 k.o. iste.
59.	78/5	Zgrada; Oranica	---	01	80	Dana 22.11.2005.god. preuzeto iz zk.ul.br. 481 k.o. iste.
60.	433/7	Turuša; Vinograd	---	05	17	Dana 22.11.2005.god. preuzeto iz zk.ul.br. 481 k.o. iste.
61.	433/8	Turuša; Vinograd	---	04	54	Dana 22.11.2005.god. preuzeto iz zk.ul.br. 481 k.o. iste.
62.	433/11	Turuša; Vinograd	---	00	61	Dana 22.11.2005.god. preuzeto iz zk.ul.br. 481 k.o. iste.
63.	433/16	Turuša; Vinograd	---	02	85	Dana 22.11.2005.god. preuzeto iz zk.ul.br. 481 k.o. iste.
64.	187/36	Pregrađe; Oranica	---	03	50	Dana 22.11.2005.god. preuzeto iz zk.ul.br. 481 k.o. iste.
65.	187/23	Pregrađe; Oranica	---	02	05	Dana 22.11.2005.god. preuzeto iz zk.ul.br. 481 k.o. iste.
66.	187/25	Pregrađe; Oranica	---	02	23	Dana 22.11.2005.god. preuzeto iz zk.ul.br. 481 k.o. iste.
67.	432/3	Zalirovac; Vinograd	---	02	97	Dana 22.11.2005.god. preuzeto iz zk.ul.br. 481 k.o. iste.
68.	70/4	Kod kuće; Oranica	---	00	40	Dana 22.11.2005.god. preuzeto iz zk.ul.br. 481 k.o. iste.
69.	110/3	Podvornica; Njiva	---	11	50	Dana 22.11.2005.god. preuzeto iz zk.ul.br. 481 k.o. iste.
70.	110/5	Podvornica; Oranica	---	14	03	Dana 22.11.2005.god. preuzeto iz zk.ul.br. 481 k.o. iste.
71.	110/4	Podvornica; Njiva	---	10	50	Dana 22.11.2005.god. preuzeto iz zk.ul.br. 481 k.o. iste.
72.	83/2	Zgrada; Vinograd	---	00	08	Dana 22.11.2005.god. preuzeto iz zk.ul.br. 481 k.o. iste.
73.	78/8	Zgrada; Oranica	---	00	81	Dana 22.11.2005.god. preuzeto iz zk.ul.br. 481 k.o. iste.
74.	103/4	Balarnica; Oranica	---	01	26	Vidi A2 list, rbr 1
75.	564/3	Dol;	---	06	64	Dana 22.11.2005.god.

Opcinski Sud Mostar-ZK Ured, Adema Buca 20, 88000 Mostar, Bosna i Hercegovina, Tel.: +387 36 580-072

\* Zvezdica pored broja parcele znači da je plombirana, tj. postoji zahtjev/-i vezan za tu parcelu.

Strana 4 od 6

Oranica		----	06	64			preuzeto iz zk.ul.br. 481 k.o. iste.		
76.	<b>565/3</b>	Dol; Oranica	----	07	21	----	07	21	Dana 22.11.2005.god. preuzeto iz zk.ul.br. 481 k.o. iste.
77.	<b>103/7</b>	Bolornica; Oranica	----	03	41	----	03	41	Dana 22.11.2005.god. preuzeto iz zk.ul.br. 481 k.o. iste.
78.	103/5	Bolornica; Oranica	----	00	48	----	00	48	Dana 22.11.2005.god. preuzeto iz zk.ul.br. 481 k.o. iste.
79.	<b>103/6</b>	Bolornica; Oranica	----	00	12	----	00	12	Dana 22.11.2005.god. preuzeto iz zk.ul.br. 481 k.o. iste.
80.	<b>458/2</b>	Lazina; Neplodno	---	03	50	----	03	50	Dana 22.11.2005.god. preuzeto iz zk.ul.br. 481 k.o. iste.
81.	<b>567/2</b>	Čačica; Oranica	---	06	67	----	06	67	Dana 22.11.2005.god. preuzeto iz zk.ul.br. 481 k.o. iste.
82.	<b>68/3</b>	Žujinovac; Oranica	----	02	70	----	02	70	Dana 22.11.2005.god. preuzeto iz zk.ul.br. 481 k.o. iste.
83.	70/3	Lokve; Oranica	----	00	80	----	00	80	Dana 22.11.2005.god. preuzeto iz zk.ul.br. 481 k.o. iste.
84.	<b>558/32</b>	Luka; Neplodno	----	03	50	----	03	50	Dana 22.11.2005.god. preuzeto iz zk.ul.br. 481 k.o. iste.
85.	70/2	Lokva; Vinograd	----	00	76	----	00	76	Dana 22.11.2005.god. preuzeto iz zk.ul.br. 481 k.o. iste.
86.	<b>187/35</b>	Pregrađe; Oranica	----	05	24	----	05	24	Dana 22.11.2005.god. preuzeto iz zk.ul.br. 481 k.o. iste.
87.	<b>187/31</b>	Pregrađe; Oranica	----	04	81	----	04	81	Dana 22.11.2005.god. preuzeto iz zk.ul.br. 481 k.o. iste.
88.	<b>187/35</b>	Pregrađe; Oranica	----	04	70	----	04	70	Dana 22.11.2005.god. preuzeto iz zk.ul.br. 481 k.o. iste.
89.	<b>187/28</b>	Pregrađe; Oranica	----	01	81	----	01	81	Dana 22.11.2005.god. preuzeto iz zk.ul.br. 481 k.o. iste.
90.	<b>561/9</b>	Dol; Neplodno	----	02	70	----	02	70	Dana 22.11.2005.god. preuzeto iz zk.ul.br. 481 k.o. iste.
91.	561/10	Dol; Neplodno	----	00	80	----	00	80	Dana 22.11.2005.god. preuzeto iz zk.ul.br. 481 k.o. iste.
92.	564/4	Dol; Neplodno	----	00	40	----	00	40	Dana 22.11.2005.god. preuzeto iz zk.ul.br. 481 k.o. iste.
93.	<b>567/2</b>	Čačica; Neplodno	----	01	10	----	01	10	Dana 22.11.2005.god. preuzeto iz zk.ul.br. 481 k.o. iste.
94.	<b>101/3</b>	Bolarnica; Oranica	----	11	70	----	11	70	Dana 22.11.2005.god. preuzeto iz zk.ul.br. 481 k.o. iste.
95.	<b>566/2</b>	Čavići;	----			----	03	76	Dana 22.11.2005.god. preuzeto iz zk.ul.br. 481



Općinski Sud Mostar-ZK Ured, Adema Buca 20, 88000 Mostar, Bosna i Hercegovina, Tel.: +387 36 580-072

\* Zvezdica pored broja parcele znači da je plombirana, tj. postoji zahtjev/i vezan za tu parcelu.

Strana 5 od 6

		Oranica	---	03	76			k.o. iste.	
96.	187/27	Pregrade; Oranica	---	00	55	---	00	55	Dana 22.11.2005.god. preuzeto iz zk.ul.br. 481 k.o. iste.
97.	<del>187/27</del>	Pregrade; Oranica	---	04	88	---	04	88	Dana 22.11.2005.god. preuzeto iz zk.ul.br. 481 k.o. iste.
98.	41/9	Put; Put	---	01	40	---	01	40	Dana 22.11.2005.god. preuzeto iz zk.ul.br. 481 k.o. iste.
99.	106/2	Nadvornica; Oranica	---	03	91	---	03	91	Dana 22.11.2005.god. preuzeto iz zk.ul.br. 481 k.o. iste.
100.	565/4	Dol; Neplodno	---	02	20	---	02	20	Dana 22.11.2005.god. preuzeto iz zk.ul.br. 481 k.o. iste.

## B

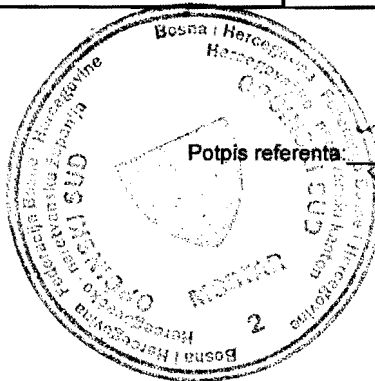
### Vlasnički list

Rbr	UPISI	Primjedba
1.	Udio: 1/1      Tip: Vlasništvo Država, Adresa: ; JMB: null Pr.29.12.1966.god. Dn: 2700/66-I Uknjiženo je pravo vlasništva na nekretninama upisanim u A listu, u korist: 1. Državnog vlasništva	Dana 21.11.2005.god. preuzeto iz zk.ul.br. 481 k.o. iste.

## C

### Teretni list

Rbr	UPISI	Iznos (KM)	Primjedba
1.	Pr.29.12.1966.god. broj Dn: 2700/66-I Na osnovu rješenja o eksproprijaciji S.O. Mostar od 12.05.,21.12 i 13.08. 1965.god. VI.Broj : 02/II-3636/1,2 i 3 , rješenja S.O. Mostar od 02.03.,13.08 i 22.12. 1965.god. VI. Broj : 02/III-1701/1,2 i 3, uknjiženo je pravo korištenja na nekretninama u A I, u korist: Državnog sekretarijata za poslove narodne odbrane u Beogradu sa 1/1		Dana 22.11.2005.god. preuzeto iz zk.ul.br. 481 k.o. iste.



Opcinski Sud Mostar-ZK Ured, Adema Buca 20,88000 Mostar, Bosna i Hercegovina, Tel.: +387 36 580-072

\* Zvezdica pored broja parcele znači da je plombirana, tj. postoji zahtjev/-i vezan za tu parcelu.

Strana 6 od 6

SUD / ORGAN KOJI VODI JAVNU EVIDENCIJU (naziv, sjedište, kontakt-podaci, ovlašteno službeno lice):

**OPCINSKI SUD U MOSTARU – ZEMLJISNOKNJIZNI URED/KANCELARIJA**

Rbr.	PODACI O NEKRETNINAMA	31.12.1991.	18.03.2005.	Trenutno stanje
1.	NAZIV POLITIČKE OPŠTINE / OPĆINE	MOSTAR	MOSTAR	MOSTAR
2.	NAZIV KATASTARSKE OPŠTINE / OPĆINE	KOSOR	KOSOR	KOSOR
3.	BROJ ZEMLJIŠNO-KNJIŽNOG ULOŠKA	157 el	157 el	157 el
4.	OZNAKA NEKRETNINA (opis i površina)			
5.	BROJ ZEMLJIŠTA (stari i novi broj parcele)	93/3 i druge	93/3 i druge	93/3 i druge
6.	VRSTA / OBLIK IMOVINE / SVOJINE	DRZAVNO	DRZAVNO	DRZAVNO
7.	NOSILAC PRAVA VLASNIŠTVA	-	-	-
8.	NOSILAC PRAVA RASPOLAGANJA	Drzavni sekretarijat za narodnu odbranu SFRJ Beograd	Drzavni sekretarijat za narodnu odbranu SFRJ Beograd	Drzavni sekretarijat za narodnu odbranu SFRJ Beograd
9.	NOSILAC PRAVA UPRAVLJANJA	-	-	-
10.	NOSILAC PRAVA KORIŠTENJA	Drzavni sekretarijat za narodnu odbranu SFRJ Beograd	Drzavni sekretarijat za narodnu odbranu SFRJ Beograd	Drzavni sekretarijat za narodnu odbranu SFRJ Beograd
11.	NOSILAC NEKOG DRUGOG STVARNOG PRAVA			
12.	TERETI I OGRANIČENJA			
13.	OSTALE NAPOMENE			



Politička općina/opština: **MOSTAR**  
 Katastarska općina/opština: **SP\_KOSOR**

NAR I RZ BROJ: 973/09  
 ZK uložak: 157

## Zemljišnoknjižni izvadak

### A

#### Popisni list

Rbr	Broj zemljišta (parcele)	OZNAKA NEKRETNINA	Površina			Primjedba
			ha	a	m <sup>2</sup>	
1.	93/3	Hendek; Oranica --- 09 96	---	09	96	Dana 08.11.2005.god. preuzeto iz zk.ul.br. 666 k.o. iste.
2.	93/4	Hendek; Oranica --- 03 50	---	03	50	Dana 08.11.2005.god. preuzeto iz zk.ul.br. 666 k.o. iste.
3.	100/2	Bokornica; Oranica --- 00 26	---	00	26	Dana 08.11.2005.god. preuzeto iz zk.ul.br. 666 k.o. iste.
4.	100/3	Bokornica; Oranica --- 05 35	---	05	35	Dana 08.11.2005.god. preuzeto iz zk.ul.br. 666 k.o. iste.
5.	563/4	Kosov dol; Oranica --- 00 90	---	00	90	Dana 08.11.2005.god. preuzeto iz zk.ul.br. 666 k.o. iste.
6.	42/4	Hendek; Neplodno --- 03 50	---	03	50	Dana 08.11.2005.god. preuzeto iz zk.ul.br. 666 k.o. iste.
7.	558/13	Dol; Neplodno --- 01 00	---	01	00	Dana 08.11.2005.god. preuzeto iz zk.ul.br. 666 k.o. iste.
8.	558/12	Dol; Oranica --- 15 52	---	15	52	Dana 08.11.2005.god. preuzeto iz zk.ul.br. 666 k.o. iste.
9.	42/3	Podvornica; Oranica --- 13 60	---	13	60	Dana 08.11.2005.god. preuzeto iz zk.ul.br. 666 k.o. iste.
10.	563/3	Koskov dol; Oranica --- 03 08	---	03	08	Dana 08.11.2005.god. preuzeto iz zk.ul.br. 666 k.o. iste.
11.	562/3	Koskov dol; Pašnjak --- 17 20	---	17	20	Dana 08.11.2005.god. preuzeto iz zk.ul.br. 666 k.o. iste.
12.	568/2	Prekača; Oranica --- 00 14	---	00	14	Dana 08.11.2005.god. preuzeto iz zk.ul.br. 666 k.o. iste.
13.	106/3	Lehovina; Neplodno --- 00 40	---	00	40	Dana 08.11.2005.god. preuzeto iz zk.ul.br. 666 k.o. iste.




## B Vlasnički list

Rbr	UPISI	Primjedba
1.	Udio: 1/1      Tip: Vlasništvo Država, Adresa: ; JMB: null Pr.07.06.1979.god. Dn: 1106/79 Prenosi se sa "B" vlasničkog lista zk.ul.br. 481 niže uknjiženi vlasnik zemljišta opisanog u A listu: 1. Državno vlasništvo	Dana 08.11.2005.god. preuzeto iz zk.ul.br. 666 k.o. iste.

## C Teretni list

Rbr	UPISI	Iznos (KM)	Primjedba
1.	Pr.07.06.1979.god. Dn: 1106/79 Na osnovu pravomoćnog rješenja Skupštine opštine Mostar broj 04/I-44/8-71 od 04.05.1979.god.,uknjiženo je pravo korištenja i raspolaganja neizgrađenog građevinskog zemljišta opisanog u A listu, u korist: Državnog sekretarijata za narodnu odbranu SFRJ Beograd sa 1/1		Dana 08.11.2005.god. preuzeto iz zk.ul.br. 666 k.o. iste.



Općinski Sud Mostar-ZK Ured, Adema Buca 20, 88000 Mostar, Bosna i Hercegovina, Tel.: +387 36 580-072

\* Zvezdica pored broja parcele znači da je plombirana, tj. postoji zahtjev/-i vezan za tu parcelu.

SUD / ORGAN KOJI VODI JAVNU EVIDENCIJU (naziv, sjedište, kontakt-podaci, ovlašteno službeno lice):

**OPCINSKI SUD U MOSTARU – ZEMLJISNOKNJIZNI URED/KANCELARIJA**

Rbr.	PODACI O NEKRETNINAMA	31.12.1991.	18.03.2005.	Trenutno stanje
1.	NAZIV POLITIČKE OPŠTINE / OPĆINE	MOSTAR	MOSTAR	MOSTAR
2.	NAZIV KATASTARKE OPŠTINE / OPĆINE	KOSOR	KOSOR	KOSOR
3.	BROJ ZEMLJIŠNO-KNJIŽNOG ULOŠKA	169	169	169
4.	OZNAKA NEKRETNINA (opis i površina)			
5.	BROJ ZEMLJIŠTA (stari i novi broj parcele)	25/1	25/1	25/1
6.	VRSTA / OBLIK IMOVINE / SVOJINE	DRZAVNO	DRZAVNO	DRZAVNO
7.	NOSILAC PRAVA VLASNIŠTVA	Opstendarodna imovina	Opstendarodna imovina	Opstendarodna imovina
8.	NOSILAC PRAVA RASPOLAGANJA	-	-	-
9.	NOSILAC PRAVA UPRAVLJANJA	-	-	-
10.	NOSILAC PRAVA KORIŠTENJA	-	-	-
11.	NOSILAC NEKOG DRUGOG STVARNOG PRAVA	Posjed – DRZAVNI SEKRETARIJAT ZA NARODNU ODBRANU	Posjed – DRZAVNI SEKRETARIJAT ZA NARODNU ODBRANU	Posjed – DRZAVNI SEKRETARIJAT ZA NARODNU ODBRANU
12.	TERETI I OGRANIČENJA			
13.	OSTALE NAPOMENE			

# Zemljišnoknjižni izvadak

A) Popisni list  
I. odjeljak

Redni broj	Broj zemljišta (parcela)	OZNAKA NEKRETNINA	PRIMJEDBA			PRIMJEDBA
			ha	a	m <sup>2</sup>	
1.	25/61	pašnjak "Glavica"		7	56	
2.	25/62	pašnjak "Glavica"		13	96	
3.	25/72	kula - neproduo		1	55	
4.	25/63	drvošće "Dikovina"		2	40	
5.	25/66	drvošće "Dikovina"		4	30	
6.	25/85	pristupni put "Glavica"			75	
7.	25/91	pašnjak "Kosorska Glavica"			80	
8.	25/105	pašnjak "kod vode"		7	46	
9.	25/108	pašnjak "Kraj vode"		4	60	
10.	25/109	pašnjak "Kraj vode"		3	46	
11.	25/114	pašnjak "Zaglavica"		2	00	
12.	25/118	pašnjak "Kosorska glavica"		24	78	
13.	25/121	pašnjak "Kosorska glavica"		12	00	
14.	25/139	pašnjak "Kosor"		17	00	
15.	<del>25/141</del>	pašnjak Kosorska glavica	2	75	99	Du: 1624/02 Dn: 2243/02
16.	25/148	godilište Kosorska glavica		3	35	
17.	25/149	pašnjak Kosorska glavica		23	30	
18.	25/150	put Kosorska glavica		2	61	
19.	25/151	put Kosorska glavica		3	49	
20.	25/152	put Kosorska glavica		3	03	
21.	25/153	put Kosorska glavica		3	95	
22.	25/154	put Kosorska glavica		6	20	

St. 2

## II. Odjeljak

Redni broj	UPISI		PRIMJEDBA		
			M	a	M
23.	25/155	put kotorska g. riva		7	05
24.	25/156	- " - " -		7	97
25.	25/157	- " - " -		6	52
26.	25/158	- " - " -		7	75
27.	25/159	- " - " -		4	55
28.	25/160	- " - " -		7	59
29.	25/161	- " - " -		3	34
30.	25/162	- " - " -		7	35
31.	25/163	- " - " -		10	91
32.	25/164	- " - " -		14	20
33.	25/165	- " - " -		8	08
34.	25/166	- " - " -		11	07
35.	25/167	- " - " -		13	33
36.	25/168	- " - " -		6	91
37.	25/169	- " - " -		7	08
38.	25/170	- " - " -		8	01
39.	25/171	- " - " -		17	30
40.	25/172	- " - " -		17	70
41.	25/173	- " - " -		33	90
42.	25/174	- " - " -		39	86
43.	25/175	gradilište kotorska g. riva		7	92
44.	25/176	- " - " -		9	54
45.	25/177	- " - " -		8	75
46.	25/178	- " - " -		8	02
47.	25/179	- " - " -		8	65
48.	25/180	- " - " -		8	65

Nar. broj: 26.3

## Zemljišnoknjižni izvadak

Katastarska općina

Košvo

Br. zk. uložka

169

A) Popisni list  
I. odjeljak

Redni broj	Broj zemljišta (parcela)	OZNAKA NEKRETNINA	PRIMJEDBA			PRIMJEDBA
			ha	a	m <sup>2</sup>	
49.	25/181	godilište KOŠOVKA granica		8	75	
50.	25/182	- " - - " -		8	75	
51.	25/183	- " - - " -		7	75	
52.	25/184	- " - - " -		7	75	
53.	25/185	- " - - " -		7	34	
54.	25/186	- " - - " -		7	77	
55.	25/187	- " - - " -		7	11	
56.	25/188	- " - - " -		8	95	
57.	25/189	- " - - " -		6	24	
58.	25/190	- " - - " -		8	50	
59.	25/191	- " - - " -		9	61	
60.	25/192	- " - - " -		6	39	
61.	25/193	- " - - " -		6	28	
62.	25/194	- " - - " -		6	42	
63.	25/195	- " - - " -		6	10	
64.	25/196	- " - - " -		6	28	
65.	25/197	- " - - " -		4	80	
66.	25/198	- " - - " -		5	24	
67.	25/199	- " - - " -		6	28	v. A upi fi 45
68.	25/200	- " - - " -		7	80	
69.	25/201	- " - - " -		7	80	
70.	25/202	- " - - " -		8	06	

24.4.

II. Odjeljak

Redni broj		U P I S I	h	PRIMJEDBA	a	str
71.	25/203	godišnje košarske granice			8	06
72.	25/204	- " - - " -			7	61
73.	25/205	- " - - " -			7	58
74.	25/206	- " - - " -			9	06
75.	25/207	- " - - " -			10	75
76.	25/208	- " - - " -			8	06
77.	25/209	- " - - " -			6	00
78.	25/210	- " - - " -			7	85
79.	25/211	- " - - " -			7	84
80.	25/212	- " - - " -			7	87
81.	25/213	- " - - " -			7	82
82.	25/214	- " - - " -			8	21
83.	25/215	- " - - " -			8	22
84.	25/216	- " - - " -			7	95
85.	25/217	- " - - " -			7	95
86.	25/218	- " - - " -			7	12
87.	25/219	- " - - " -			6	81
88.	25/220	- " - - " -			7	42
89.	25/221	- " - - " -			5	05
90.	25/222	- " - - " -			6	25
91.	25/223	- " - - " -			6	21
92.	25/224	- " - - " -			6	25
93.	25/267	- " - - " -			7	60
94.	25/268	- " - - " -			7	56
95.	25/269	- " - - " -			8	25
96.	25/270	- " - - " -			8	25

## Zemljišnoknjižni izvadak

A) Popisni list  
I. odjeljak

Redni broj	Broj zemljišta (parcela)	OZNAKA NEKRETNINA	PRIMJEDBA			PRIMJEDBA
			ha	a	m <sup>2</sup>	
97	25/271	opodilište kosarska granica		8	25	
98	25/272	- " - - " -		8	25	
99	25/273	- " - - " -		6	57	
100	25/274	- " - - " -		6	85	
101	25/275	- " - - " -		5	56	
102	25/276	- " - - " -		8	46	
103	25/277	- " - - " -		5	78	
104	25/278	- " - - " -		7	52	
105	25/279	- " - - " -		6	89	
106	25/280	- " - - " -		7	27	
107	25/281	- " - - " -		7	52	
108	25/282	- " - - " -		7	47	
109	25/283	- " - - " -		7	47	
110	25/284	- " - - " -		8	65	
111	25/285	- " - - " -		8	65	
112	25/286	- " - - " -		8	47	
113	25/287	- " - - " -		8	47	
114	25/288	- " - - " -		6	87	
115	25/289	- " - - " -		7	22	
116	25/290	- " - - " -		7	49	
117	25/291	- " - - " -		7	82	
118	25/292	- " - - " -		8	36	



## Zemljišnoknjižni izvadak

Katastarska općina KaštelBr. zk. uložka 169A) Popisni list  
I. odjeljak

Redni broj	Broj zemljišta (parcela)	OZNAKA NEKRETNINA	PRIMJEDBA			PRIMJEDBA
			ha	a	m <sup>2</sup>	
119	25/293	opodilište kofonška glavica		8	36	
120	25/293	-''-		8	36	
121	25/294	-''-		8	69	
122	25/295	-''-		8	69	
123	25/296	-''-		7	62	
124	25/297	-''-		7	62	
125	25/298	-''-		8	00	
126	25/299	-''-		7	40	
127	25/300	-''-		8	15	
128	25/301	-''-		8	25	
129	25/302	-''-		7	75	
130	25/303	-''-		8	77	
131	25/304	-''-		7	75	
132	25/305	-''-		7	06	
133	25/306	-''-		7	26	
134	25/307	-''-		7	53	
135	25/308	-''-		8	25	
136	25/309	-''-		8	25	
137	25/310	-''-		8	25	
138	25/311	-''-		8	25	
139	25/312	-''-		7	69	
140	25/313	-''-		7	66	

## Zemljišnoknjižni izvadak

A) Popisni list  
I. odjeljak

Redni broj	Broj zemljišta (parcele)	OZNAKA NEKRETNINA	PRIMJEDBA			PRIMJEDBA
			ha	a	m <sup>2</sup>	
141	25/314	gradilište košarska glavica		7	39	
142	25/315	- " -		7	40	
143	25/316	- " -		8	00	
144	25/317	- " -		8	00	
145	25/318	- " -		8	25	
146	25/319	- " -		8	25	
147	25/320	- " -		8	96	
148	25/321	- " -		5	65	
149	25/322	- " -		8	22	
150	25/323	- " -		10	56	
151	25/324	- " -		12	95	
152	25/325	- " -		12	90	
153	25/326	- " -		12	89	
154	25/327	- " -		9	36	
155	25/328	- " -		9	66	
156	25/329	- " -		10	00	
157	25/330	- " -		14	21	
158	25/341	- " -		8	74	
159	25/342	put košarska glavica		28	08	
160	25/343	pašnjak košarska glavica	4	37	00	
161	25/344	gradilište košarska glavica		11	71	
162	25/345	gradilište košarska glavica		9	20	

## Zemljišnoknjižni izvadak

A) Popisni list  
I. odjeljak

Redni broj	Broj zemljišta (parcela)	OZNAKA NEKRETNINA	PRIMJEDBA			PRIMJEDBA
			ha	a	m <sup>2</sup>	
163	25/225	opodilište kotarska granica		6	28	
164	25/226	-  -		6	31	
165	25/227	-  -		6	28	
166	25/228	-  -		6	25	
167	25/229	-  -		6	40	
168	25/230	-  -		7	64	
169	25/231	-  -		4	90	
170	25/232	-  -		5	72	
171	25/233	-  -		6	80	
172	25/234	-  -		6	25	
173	25/235	-  -		6	63	
174	25/236	-  -		6	66	
175	25/237	-  -		6	25	
176	25/238	-  -		6	25	
177	25/239	-  -		6	70	
178	25/240	-  -		6	74	
179	25/241	-  -		6	25	
180	25/242	-  -		6	29	
181	25/243	-  -		6	77	
182	25/244	-  -		6	11	
183	25/245	-  -		5	85	
184	25/246	-  -		6	82	

Nar. broj 5.9

# Zemljišnoknjižni izvadak

Katastarska općina Kašer

Br. zk. uložka 169

## A) Popisni list I. odjeljak

Redni broj	Broj zemljišta (parcela)	OZNAKA NEKRETNINA	PRIMJEDBA			PRIMJEDBA
			ha	a	m <sup>2</sup>	
185.	25/247	grodilište kofonstak glavica		5	51	
186.	25/248	- " -		6	64	
187.	25/249	- " -		6	94	
188.	25/250	- " -		8	06	
189.	25/251	- " -		8	06	
190.	25/252	- " -		8	58	
191.	25/253	- " -		8	58	
192.	25/254	- " -		7	81	
193.	25/255	- " -		7	77	
194.	25/256	- " -		7	70	
195.	25/257	- " -		7	70	
196.	25/258	- " -		8	32	
197.	25/259	- " -		8	32	
198.	25/260	- " -		10	41	
199.	25/261	- " -		10	90	
200.	25/262	- " -		11	25	
201.	25/263	- " -		8	00	
202.	25/264	- " -		8	00	
203.	25/265	- " -		7	39	
204.	25/266	- " -		7	40	

Redni broj	UPISI	PRIMJEDBA
	Upisi od 1 do 42 kao nepostojani izostavljeni.	
	Pn. 10.12. 2003.g. Dan: 2213/03	
	Na temelju pravomoćnog rješenja Grada društva Općine društva Jugovisok. ov. broj: 03-32-1/20/01	
43.	od 09.03. 2001.g., otpisuje se iz A lista k.č. 25/199, te otpisuje u A list pod 1. nalog 2k. ul. broj 1007 iste k.o.	
	Pn. 20.02. 2004.g. Dan: 206/04	
	Na temelju pravomoćnog rješenja Grada društva Općine društva Jugovisok. ov. broj: 03-31-587-1/98 od 05.10.1999.g.	
	i pravomoćnog rješenja iste Općine broj: UP/I-03-33-381-1/02	
44.	od 14.05. 2002.g. otpisuje se iz A lista k.č. 25/197, a otpisuje u A list pod 1. nalog 2k. ul. broj 1008 iste k.o.	
	Pn. 08.10. 2004.g. Dan: 1720/04	
	Na temelju pravomoćnih rješenja Općine društva Jugovisok. ov. broj: 03-31-3757-1/00 od 16.07. 2001.g. i broj: 03-475-2271-1/02	
45	od 26.02. 1999.g., otpisuje se iz A lista k.č. 25/195, te otpisuje u A list pod 1. nalog 2k. ul. broj 1009 iste k.o.	
	Dan: 2556/08 2g k.č. 25/344 Pn: 22.12. 2008.g. predmet nije riješen	
	Dan: 2334/08 2g k.č. 25/344 Pn: 17.10. 2008.g. predmet nije riješen	

## B) Vlasnički list

Broj zk uloška 169

Redni broj	U P I S I	PRIMJEDBA
	Povodom sastavljanja katastruice 1890g. utvrđeno je kao vlasnik u A) označenih nekretnosti:	
1.	Bosansko-hercegovački zemaljski zakon Pr. 30. 03. 1921. g. G. 573/21 Na osnovu naredbe zemaljske vlade za Bosnu i Hercegovinu datu u Sarajevu 17. 02. 1921 broj 16. 016/21 utvrđuje se pravo vlasništva na nepokretnosti A) u korist:	
2.	Dražavnog zemlja Kraljevine Srba, Hrvata i Slovenaca Pr. 07. 11. 1930. G. 2233/30 U bilježnici se izmjenak imena pod 2, tako da isto glasi:	
3.	Dražavnog zemlja Kraljevine Jugoslavije Pr. 08. 01. 1942 Z. 11/42 Bilježni se promjena imena vlasnika pod tek. b. 3 na:	
4.	„Nezavisna Država Hrvatska“ Pr. 04. 05. 1951. g. Dm: 137/51 Na osnovu naredbe o izmjenjaju prava svojine na državnoj nepokretnoj imovini - zabilježuje se promjena imena vlasnika pod 4 na:	
5.	Općenarodna imovina 09 1/1 zakon postoj. Dm: 124/05 za kč. 25/209 Dm: 658/05 za kč. 25/260 Pr. 21. 04. 2005 - predmet nije riješen Dm: 782/05 za kč. 25/1 Pr. 03. 05. 2005 - predmet nije riješen Dm: 73/06 za kč. 25/1 Pr. 13. 01. 2006. g. - predmet nije riješen Dm: 414/06 za kč. 25/188 Pr. 03. 03. 2006. g. - predmet nije riješen Dm: 283/06 za kč. 25/319 Pr. 15. 12. 2006. - predmet nije riješen Dm: 994/08 za kč. 25/335 Pr. 12. 05. 2008 - predmet nije riješen	

Nastavak na str. 10



OPĆINSKI SUD MOSTAR  
ZEMLJIŠNOKNJIŽNI URED

**OHR-S1 Tim OHR radi popisa državne imovine  
n/r Mirsad Bakšić i Elmedina Ibrica**

**SLUŽBENA ZABILJEŠKA**

U vezi Vašeg dopisa od 27.10.2009.g radi provjere podataka za k.č. iz k.o.Kosor i Blagaj utvrđeno je sljedeće:

**Za k.o.Kosor:**

- u registru parcela nemamo sljedećih k.č.: 42/7,45/7 i 45/8.
- k.č. 154,157 i 158,u B listu državno vlasništvo a u C listu uknjiženo je pravo raspolaganja u korist:HEPOK d.d. Mostar
- k.č.193/3,107/2,434/2,434/5,434/9,563/2 su u privatnom vlasništvu,kao i k.č.567/3 koja je spojena sa k.č.567/2.


Za ostale k.č.koje ste naveli dostavljamo zk izvatke elektronskih zk uložaka br:157,444 i 475 k.o.Kosor.Pored traženih čestica ostavili smo i ostale k.č. u ovim zk izvacima jer je isti vlasnik,pošto nismo sigurni da li su ranije obuhvaćeni.

**Za k.o. Blagaj:**

- k.č. 53,54, 56,238/1,2,3 , 241/17,18,19,20,21,22,27,28 , 238/1,2,3 su u privatnom vlasništvu.
- k.č.237/3,4 i 239/1,2,3 u B listu državno vlasništvo a u C listu uknjiženo je pravo raspolaganja u korist:HEPOK d.d. Mostar
- k.č.241/25,26,29 u B listu državno vlasništvo(Narodni odbor),a u C listu Poljoprivredno dobro.

Za ostale k.č.koje ste naveli dostavljamo zk izvatke elektronskih zk uložaka br:1075,1095,1308,1399,1507 i 1584. i zemljišno knjižni uložak broj 819 k.o.Blagaj.

Mostar,29.10.2009.g.



v.d.šef zk ureda  
Snježana Đugandžić



SUD / ORGAN KOJI VODI JAVNU EVIDENCIJU (naziv, sjedište, kontakt-podaci, ovlašteno službeno lice):

**OPCINSKI SUD U MOSTARU – ZEMLJISNOKNJIZNI URED/KANCELARIJA**

Rbr.	PODACI O NEKRETNINAMA	31.12.1991.	18.03.2005.	Trenutno stanje
1.	NAZIV POLITIČKE OPŠTINE / OPĆINE	MOSTAR	MOSTAR	MOSTAR
2.	NAZIV KATASTARSKE OPŠTINE / OPĆINE	KOSOR	KOSOR	KOSOR
3.	BROJ ZEMLJIŠNO-KNJIZNOG ULOŠKA	Iskaz I	Iskaz I	Iskaz I
4.	OZNAKA NEKRETNINA (opis i površina)			
5.	BROJ ZEMLJIŠTA (stari i novi broj parcele)	64/1, 41/2, 41/5 i druge	64/1, 41/2, 41/5 i druge	64/1, 41/2, 41/5 i druge
6.	VRSTA / OBLIK IMOVINE / SVOJINE	ISKAZ I – JAVNO DOBRO	ISKAZ I – JAVNO DOBRO	ISKAZ I – JAVNO DOBRO
7.	NOSILAC PRAVA VLASNIŠTVA	-	-	-
8.	NOSILAC PRAVA RASPOLAGANJA	-	-	-
9.	NOSILAC PRAVA UPRAVLJANJA	-	-	-
10.	NOSILAC PRAVA KORIŠTENJA	-	-	-
11.	NOSILAC NEKOG DRUGOG STVARNOG PRAVA	Posjed – DRZAVNI SEKRETARIJAT ZA NARODNU ODBRANU	Posjed – DRZAVNI SEKRETARIJAT ZA NARODNU ODBRANU	Posjed – DRZAVNI SEKRETARIJAT ZA NARODNU ODBRANU
12.	TERETI I OGRANIČENJA			
13.	OSTALE NAPOMENE			

Nar. broj 773/09

## Zemljišnoknjižni izvadak

Katastarska općina Kosor

Br. zk. uložka 3192

### A) Popisni list I. odjeljak

Redni broj	Broj zemljišta (parcela)	OZNAKA NEKRETNINA	PRIMJEDBA			PRIMJEDBA
			ha	a	m <sup>2</sup>	
1.	36	potok „Buna“	15	65	33	
2.	64/3	put		3	80	
3.	130	put	1	15	00	
4.	369	put		15	00	
5.	374/4	put		1	80	
<del>6.</del>	<del>64/3</del>	put neplodno		43	64	
7.	41/1	put		18	32	
8.	128/1	neplodno		35	29	
<del>9.</del>	<del>41/2</del>	put		5	16	
10.	41/3	put		6	75	
11.	41/4	put		20	57	
<del>12.</del>	<del>41/5</del>	put		1	50	
<del>13.</del>	<del>41/6</del>	put		8	10	
14.	41/7	put		1	50	
<del>15.</del>	<del>41/8</del>	put		1	70	
16.	128/2	neplodno		19	56	
17.	128/3	neplodno		1	20	
18.	64/4	neplodno	1	60	23	
19.	64/5	neplodno		31	63	



## B) Vlasnički list

Broj zk uložka

156921

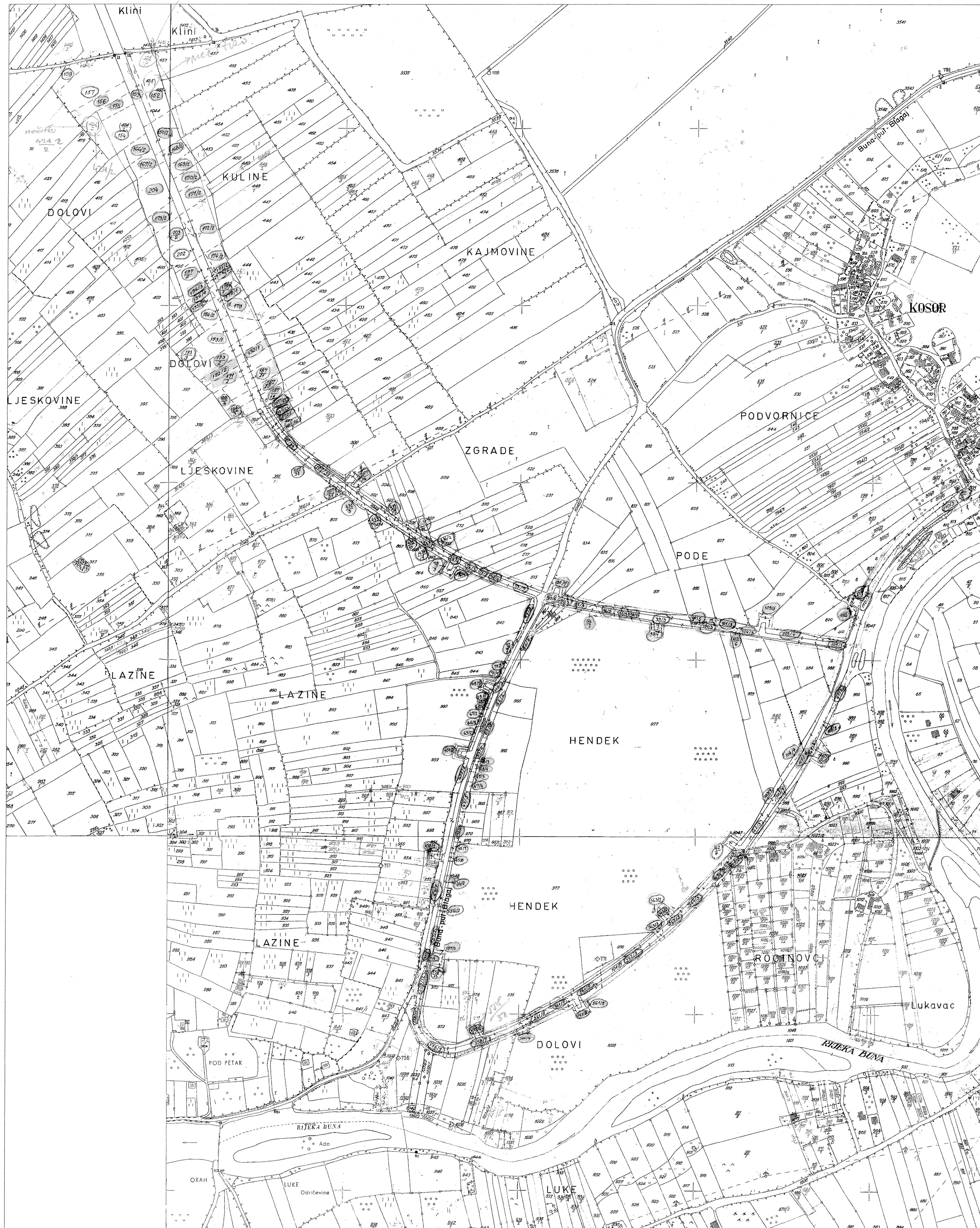
Redni broj	U P I S I	PRIMJEDBA
	<i>Neaktivne koje leže u području</i>	
	<i>gornje općine koje se u javno delno.</i>	



Katastarska općina: Kosor  
Broj plana: 3,4 i 5

KOPIJA KATASTARSKOG PLANA  
Mjerilo 1:2500

Grad Mostar  
ODJEL ZA URBANIZAM I GRADJENJE  
SLUŽBA ZA KATASTAR



NEODSTAJE ZK1 2a:  
92/15 158 202 434/2  
44/5 157 434/9  
25/7 154  
100/3

LISEVA DANDA POLOVINA  
71/4 552/15  
45/7 552/12  
458 558/9  
64/1  
41/8  
  
DEČKA D.P.  
42/3 447/3 561/8  
42/7 107/2 562/3  
41/6 563/2  
41/2 563/2  
03/4 567/3


U Mostaru, dana .20.12.2005. godine

Izradio: Nežić, Alfi

Uplaćeno i zavedeno u spisku porudžbina pod br. SLUŽBENO /200\_

Taksa-prijava naplaćena po odluci br.SI.novine FBiH br.69 od 14.12.2005.godine

Ovjerava:



MOSTAR.pdf