

Bosna i Hercegovina
Federacija Bosne i Hercegovine
HERCEGOVAČKO-NERETVANSKA ŽUPANIJA-KANTON
GRAD MOSTAR
ODJEL ZA KATASTAR

38

Broj: _____/04
Datum: 14.09.09. godine

POSJEDOVNI LIST 605

strana: 1


Katastarska općina : BLAGAJ (3)

Katastarski broj, Indikacija nosioca prava na zemljištu Sjedište ili prebivalište i adresa	Obim posj. na zemlj.	S V	Broj dnevnika i datum upisa i brisanja	Primjedba
1	2	3	4	5
22566 SAVEZNI SEKRET ZA NARODNU ODBRANU BEOGRAD	1/1			

Parcela			Br Pl	Br Sk	Naziv parcele ili ulica i kućni broj	Šif	Kultura ili način korištenja zemljišta	K L	Površina ha a m2	Promjena DN	
D	Osn.	Pod	an	ic						Dnevnik	IzPL
1	2	3	4	5	6	6	7	8	9	10	11
	3491			23	BLAGAJ	99	OST.NEPL.ZEMLJIŠTE	0	71 00 70		
	3509	1		23	BLAGAJ	99	OST.NEPL.ZEMLJIŠTE	0	1 35 51		
	3509	2		23	BLAGAJ	99	OST.NEPL.ZEMLJIŠTE	0	90 71		
	3510			23	BLAGAJ	9	LOKALNI PUT	0	1 15 56		
	3511	1		23	BLAGAJ	99	OST.NEPL.ZEMLJIŠTE	0	98 35		
	3511	2		23	BLAGAJ	99	OST.NEPL.ZEMLJIŠTE	0	1 03 87		
	3512	1		23	BLAGAJ	62	PRISTUPNI PUT	0	9 11		
	3512	2		23	BLAGAJ	62	PRISTUPNI PUT	0	2 80		
	3513			23	BLAGAJ	99	OST.NEPL.ZEMLJIŠTE	0	7 52		
	3518	1		23	BLAGAJ	99	OST.NEPL.ZEMLJIŠTE	0	56 20		
	3518	2		23	BLAGAJ	99	OST.NEPL.ZEMLJIŠTE	0	34 61		
	3519	1		23	BLAGAJ	62	PRISTUPNI PUT	0	6 34		
	3519	2		23	BLAGAJ	62	PRISTUPNI PUT	0	1 81		
	3520	1		24	BLAGAJ	99	OST.NEPL.ZEMLJIŠTE	0	1 28 26		
	3520	2		24	BLAGAJ	99	OST.NEPL.ZEMLJIŠTE	0	88 71		
	3521	2		23	KRUŠE	62	PRISTUPNI PUT	0	55		
	3522	1		23	BLAGAJ	62	PRISTUPNI PUT	0	2 51		
	3522	2		23	BLAGAJ	62	PRISTUPNI PUT	0	33		
	3523	1		23	BLAGAJ	99	OST.NEPL.ZEMLJIŠTE	0	1 16 26		
	3523	2		23	BLAGAJ	99	OST.NEPL.ZEMLJIŠTE	0	84 16		
	3524	1		23	BLAGAJ	62	PRISTUPNI PUT	0	8 02		
	3524	2		23	BLAGAJ	62	PRISTUPNI PUT	0	80		
	3533	1		24	BLAGAJ	99	OST.NEPL.ZEMLJIŠTE	0	1 09 67		

Parcela			Br	Br	Naziv parcele ili ulica i kućni broj	Šif	Kultura ili način korištenja zemljišta	K	Površina ha a m2	Promjena DN	
D	Osn.	Pod	Pl	Sk						an	ic
1	2	3	4	5	6	6	7	8	9	10	11
	3533	2	24		BLAGAJ	99	OST.NEPL.ZEMLJIŠTE	0	72 90		
	3534	2	23		KAJTAZOVINA	62	PRISTUPNI PUT	0	40		
U K U P N O :									83 75 66		

Da je prepis vjeran originalu tvrdi i ovjerava
Po ovlaštenju Gradonačelnika: Vr.br.01-05-1411/02



ORGAN KOJI VODI JAVNU EVIDENCIJU (naziv, sjedište, kontakt-podaci, ovlašteno službeno lice):

GRAD MOSTAR – ODJEL ZA KATASTAR

Rbr	PODACI O NEKRETNINAMA (prema posljednjem stanju u katastru)	
1	NAZIV POLITIČKE OPŠTINE / OPĆINE	MOSTAR
2	NAZIV KATASTARSKE OPŠTINE / OPĆINE	BLAGAJ
3	BROJ POSJEDOVNOG LISTA	605
4	BROJ KATASTARSKE PARCELE (stari i novi premjer)	3491, 3509/1, 3509/2 i druge 300/1 i druge
5	OZNAKA PARCELE	
6	POVRŠINA PARCELE	837566 m ²
7	PODACI O POSJEDNIKU (i dio posjeda)	SAVEZNI SEKRETARIJAT ZA NARODNU ODBRANU
8	OSTALE NAPOMENE	

SUD / ORGAN KOJI VODI JAVNU EVIDENCIJU (naziv, sjedište, kontakt-podaci, ovlašteno službeno lice):
OPCINSKI SUD U MOSTARU – ZEMLJISNOKNJIZNI URED/KANCELARIJA

Rbr.	PODACI O NEKRETNINAMA	31.12.1991.	18.03.2005.	Trenutno stanje
1.	NAZIV POLITIČKE OPŠTINE / OPĆINE	MOSTAR	MOSTAR	MOSTAR
2.	NAZIV KATASTARSKE OPŠTINE / OPĆINE	BLAGAJ	BLAGAJ	BLAGAJ
3.	BROJ ZEMLJIŠNO-KNJIŽNOG ULOŠKA	819	819	819
4.	OZNAKA NEKRETNINA (opis i površina)			
5.	BROJ ZEMLJIŠTA (stari i novi broj parcele)	300/1 i druge	300/1 i druge	300/1 i druge
6.	VRSTA / OBLIK IMOVINE / SVOJINE	DRZAVNO	DRZAVNO	DRZAVNO
7.	NOSILAC PRAVA VLASNIŠTVA	-	-	-
8.	NOSILAC PRAVA RASPOLAGANJA	-	-	-
9.	NOSILAC PRAVA UPRAVLJANJA	MINISTARSTVO NARODNE ODbrane BEOGRAD	MINISTARSTVO NARODNE ODbrane BEOGRAD	MINISTARSTVO NARODNE ODbrane BEOGRAD
10.	NOSILAC PRAVA KORIŠTENJA	-	-	-
11.	NOSILAC NEKOG DRUGOG STVARNOG PRAVA			
12.	TERETI I OGRANIČENJA			
13.	OSTALE NAPOMENE			

Nar. broj 77/09**Zemljišnoknjižni izvadak**Katastarska općina BlegošBr. zk. uložka 819**A) Popisni list
I. odjeljak**

Redni broj	Broj zemljišta (parcela)	OZNAKA NEKRETNINA	PRIMJEDBA			PRIMJEDBA
			ha	a	m ²	
1.	300/1	Oranica "Duga njiva"		31	20	
2.	300/2	Oranica "Duga njiva"		30	80	
3.	257/1	Oranica "Kre"	11	25	00	
4.	299	Oranica "Duga njiva"		70	00	
5.	301	Oranica "Duga njiva"		38	00	
6.	270	Oranica "Duga njiva"		38	50	
7.	289	Oranica "Duga njiva"		57	00	
8.	302	Oranica "Duga njiva"		54	50	
9.	226/55	Oranica "Kre"	1	62	20	
10.	258/5	Oranica "Kre"		32	70	
11.	249/7	Njiva "Kre"		82	73	
12.	263/1	Oranica "Granica"	1	82	00	
13.	261/1	Oranica "Granica"		19	20	
14.	244/1	Oranica "Guste drace"	1	96	30	
15.	274	Oranica "Granica"	1	61	00	
16.	267/1	Oranica "Duge njive"		95	00	
17.	261/2	Oranica "Ramuša"		26	80	
18.	262/1	Oranica "Granica"	1	99	00	
19.	244/2	Oranica "Guste drace"	1	31	00	
20.	269	Oranica "Duga njiva"		70	00	
21.	258/6	Oranica "Kre"		27	60	
22.	271/1	Oranica "Duga njiva"		20	00	

II. Odjeljak

Redni broj	UPISI	PRIMJEDBA			
		ha	a	m ²	
23.	263/2	Oranica „Gračica“		16	80
24.	262/2	Oranica „Gračica“		22	00
25.	267/2	Vinograd „Ramuša“		18	70
26.	271/2	Oranica „Duga njiva“		18	00
27.	294	Oranica „Duga njiva“		50	00
28.	272	Oranica „Duga njiva“	1	09	00
29.	226/52	Oranica „Prijeka njiva“	1	10	00
30.	297	Oranica „Duga njiva“	1	38	00
31.	298	Oranica „Duga njiva“		55	50
32.	258/1	Oranica „Kre“		29	60
33.	257/2	Oranica „Kre“	1	21	00
34.	250/2	Vinograd „Hortkoviće“		28	60
35.	258/4	Oranica „Kre“		26	20
36.	268/2	Oranica „Sokolova“	1	63	00
37.	288	Oranica „Duga njiva“		73	00
38.	252	Oranica „Prijeka njiva“		23	00
39.	246/1	Oranica „Podulovača“	1	23	40
40.	249/1	Oranica „Podulovača“		77	20
41.	249/4	Oranica „Kre“	1	62	40
42.	290	Oranica „Duga njiva“		76	00
43.	291	Oranica „Duga njiva“		92	00
44.	247	Oranica „Podulovača“	1	28	00
45.	295	Oranica „Duga njiva“	2	23	60
46.	292	Oranica „Duga njiva“		74	50
47.	275	Oranica „Duga njiva“	1	62	00
48.	293	Oranica „Duga njiva“	1	92	00

Nastavak na slijedećoj str. 3.

št. 3.

Nar. broj.....

Zemljišnoknjižni izvadak

Katastarska općina.....

Balogj

Br. zk. uložka.....

819

A) Popisni list I. odjeljak

Redni broj	Broj zemljišta (parcela)	OZNAKA NEKRETNINA	PRIMJEDBA			PRIMJEDBA
			ha	a	m ²	
49.	249/6	parcela „Podulovčić“	1	11	20	
50.	246/2	parcela „Podulovčić“		71	60	
51.	245	parcela „Podulovčić“		38	00	
52.	226/54	parcela „kič“	1	02	00	
53.	226/57	parcela „kič“	1	02	00	
54.	249/5	njiva „kič“		22	73	
55.	250/1	parcela „Hafkovića“		4	40	
56.	226/53	parcela „kič“	1	48	60	
57.	226/56	parcela „kič“		51	00	
58.	236	parcela „Duga njiva“		63	20	
59.	252/2	parcela „kič“		30	40	
60.	252/3	parcela „kič“		70	00	
61.	273	parcela „Duga njiva“	1	15	00	
62.	226/51	parcela „Prijeka njiva“	1	10	00	
63.	249/2	parcela „kič“		22	74	
64.	276/2	parcela „Duga njiva“		73	50	
65.	255/1	parcela „kič“		22	00	
66.	253	parcela Poprijetra njiva		76	50	
67.	262/1	parcela Sokolovčić	1	54	60	
68.	248	parcela Podulovčić	2	02	40	
69.	251	parcela Poprijetra		57	00	
70.	256/2	parcela „kič“		10	72	

SUD / ORGAN KOJI VODI JAVNU EVIDENCIJU (naziv, sjedište, kontakt-podaci, ovlašteno službeno lice):

OPCINSKI SUD U MOSTARU – ZEMLJISNOKNJIZNI URED/KANCELARIJA

Rbr.	PODACI O NEKRETNINAMA	31.12.1991.	18.03.2005.	Trenutno stanje
1.	NAZIV POLITIČKE OPŠTINE / OPĆINE	MOSTAR	MOSTAR	MOSTAR
2.	NAZIV KATASTARSKE OPŠTINE / OPĆINE	BLAGAJ	BLAGAJ	BLAGAJ
3.	BROJ ZEMLJIŠNO-KNJIŽNOG ULOŠKA	1584 el	1584 el	1584 el
4.	OZNAKA NEKRETNINA (opis i površina)			
5.	BROJ ZEMLJIŠTA (stari i novi broj parcele)	240/1, 240/15	240/1, 240/15	240/1, 240/15
6.	VRSTA / OBLIK IMOVINE / SVOJINE	DRZAVNO	DRZAVNO	DRZAVNO
7.	NOSILAC PRAVA VLASNIŠTVA	-	-	-
8.	NOSILAC PRAVA RASPOLAGANJA	-	-	-
9.	NOSILAC PRAVA UPRAVLJANJA	NARODNI ODBOR OPSTINE MOSTAR	NARODNI ODBOR OPSTINE MOSTAR	NARODNI ODBOR OPSTINE MOSTAR
10.	NOSILAC PRAVA KORIŠTENJA	Poljoprivredni kombinat Hercegovina Mostar	Poljoprivredni kombinat Hercegovina Mostar	Poljoprivredni kombinat Hercegovina Mostar
11.	NOSILAC NEKOG DRUGOG STVARNOG PRAVA			
12.	TERETI I OGRANIČENJA			
13.	OSTALE NAPOMENE			

Politička općina/opština: **MOSTAR**
 Katastarska općina/opština: **SP_BLAGAJ**

NAR I RZ BROJ: 771/09
 ZK uložak: **1584**

Zemljišnoknjižni izvadak

A

Popisni list

Ostali upisi u ovom listu su ispušteni.

Rbr	Broj zemljišta (parcele)	OZNAKA NEKRETNINA	Površina			Primjedba
			ha	a	m²	
1.	240/1	Guste drače; Oranica --- 29 70	---	29	70	Dana 05.11.2008 god., preuzeto iz zk.ul.95 iste k.o.
4.	240/15	Guste drače; Oranica --- 54 40	---	54	40	Dana 05.11.2008 god., preuzeto iz zk.ul.95 iste k.o.

B

Vlasnički list

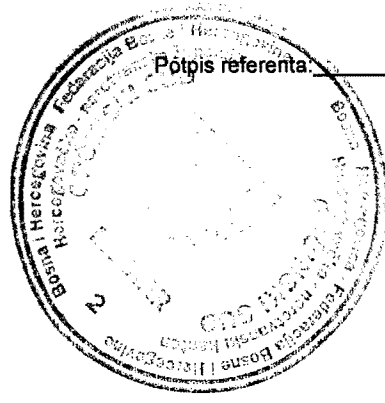
Rbr	UPISI	Primjedba
1.	<p>Udio: 1/1 Tip: Vlasništvo Država, Adresa: ; JMB: null Pr. 04.05.1966 Dn.br. 1187/66 Na osnovu ugovora o kupnji ovjerenog po Opštinskom sudu u MOstaru dana 28.09.1959 Ov. 3060/59 uknjižuje se pravo vlasništva na nekretnine upisane u A listu. Upisuje se kao organ upravljanja nekretnina upisanih u A listu SO-e Mostar</p>	Dana 05.11.2008 god., preuzeto iz zk.ul.95 iste k.o.

C

Teretni list

Rbr	UPISI	Iznos (KM)	Primjedba
1.	<p>Pr. 07.02.1941 Z: 334/41 Na osnovu pravomoćne odluke sreskog načelstva Mostar 13.01.1941 br. 327/kmet. uknjižuje se pravo uživanja do udaje, a ako se ne udaju do smrti na 1/15 nekretnina u A I. Danila, Petra i Riste Pantić pok. Lazara u korist: 1. Zore Pantić pok. Lazara iz Dračevica 2. Save Pantić pok. Lazara iz Dračevica Zabilježeno je ograničenje da vlasnici nekretnina u A I ne smiju iste bez naročite privole i do zakonom određenog minimuma prodati, darovati ili kojim drugim načinom otuđiti.</p>		Dana 05.11.2008 god., preuzeto iz zk.ul.95 iste k.o.
2.	<p>Pr. 04.05.1966 Dn.br. 1187/66 Na osnovu ugovora o kupnji ovjerenog po Opštinskom sudu MOstar dana 09.05.1959 Ov. 3060/59 uknjižuje se pravo korištenja nekretnina upisanih u A listu u korist: POIjoprivrednog kombinata Hercegovina u Mostaru sa 1/1</p>		Dana 05.11.2008 god., preuzeto iz zk.ul.95 iste k.o.





Potpis referenta



SUD / ORGAN KOJI VODI JAVNU EVIDENCIJU (naziv, sjedište, kontakt-podaci, ovlašteno službeno lice):

OPCINSKI SUD U MOSTARU – ZEMLJISNOKNJIZNI URED/KANCELARIJA

Rbr.	PODACI O NEKRETNINAMA	31.12.1991.	18.03.2005.	Trenutno stanje
1.	NAZIV POLITIČKE OPŠTINE / OPĆINE	MOSTAR	MOSTAR	MOSTAR
2.	NAZIV KATASTARSKE OPŠTINE / OPĆINE	BLAGAJ	BLAGAJ	BLAGAJ
3.	BROJ ZEMLJIŠNO-KNJIZNOG ULOŠKA	1075 el	1075 el	1075 el.
4.	OZNAKA NEKRETNINA (opis i površina)			
5.	BROJ ZEMLJIŠTA (stari i novi broj parcele)	243/6, 243/8	243/6, 243/8	243/6, 243/8
6.	VRSTA / OBLIK IMOVINE / SVOJINE	DRZAVNO	DRZAVNO	DRZAVNO
7.	NOSILAC PRAVA VLASNIŠTVA	-	-	-
8.	NOSILAC PRAVA RASPOLAGANJA	-	-	-
9.	NOSILAC PRAVA UPRAVLJANJA	NARODNI ODBOR OPSTINE MOSTAR	NARODNI ODBOR OPSTINE MOSTAR	NARODNI ODBOR OPSTINE MOSTAR
10.	NOSILAC PRAVA KORIŠTENJA	-	-	-
11.	NOSILAC NEKOG DRUGOG STVARNOG PRAVA			
12.	TERETI I OGRANIČENJA			
13.	OSTALE NAPOMENE			

Politička općina/opština: **MOSTAR**
 Katastarska općina/opština: **SP_BLAGAJ**

NAR I RZ BROJ: 771/09
 ZK uložak: 1075

Zemljišnoknjižni izvadak

A

Popisni list

Rbr	Broj zemljišta (parcele)	OZNAKA NEKRETNINA	Površina			Primjedba
			ha	a	m²	
1.	243/1	Guste drače; Oranica --- 76 20	---	76	20	Preuzeto, 25.07.2008.god. iz zk.ul. 1046 iste k.o.
2.	243/6	Guste drače; Oranica --- 61 17	---	61	17	Preuzeto, 25.07.2008.god. iz zk.ul. 1046 iste k.o.
3.	243/8	Guste drače; Oranica --- 16 83	---	16	83	Preuzeto, 25.07.2008.god. iz zk.ul. 1046 iste k.o.
4.	266/3	Hodžaluša; Oranica --- 10 60	---	10	60	Preuzeto, 25.07.2008.god. iz zk.ul. 1046 iste k.o.
5.	266/2	Hodžaluša; Oranica --- 04 00	---	04	00	Preuzeto, 25.07.2008.god. iz zk.ul. 1046 iste k.o.
6.	445/5	Barica; Vinograd --- 02 68	---	02	68	Preuzeto, 25.07.2008.god. iz zk.ul. 1046 iste k.o.

B

Vlasnički list

Rbr	UPISI	Primjedba
1.	Udio: 1/1 Tip: Vlasništvo Opštenarodna imovina, Adresa: Mostar; JMB: null Pr: 29.09.1959.god. Dn: 1130/59 Na osnovu kupoprodajnog ugovora Mostar, 06.10.1958.god. Ov: 78/59 Sreskog suda u Mostaru, uknjižuje se pravo vlasništva na nekretnine u A listu, zatim upisuje se kao organ upravljanja na nekretnine u A listu Opštenarodne imovine : Narodni odbor Opštine Mostar	Preuzeto, 25.07.2008.god. iz zk.ul. 1046 iste k.o.

C


Teretni list

Rbr	UPISI	Iznos (KM)	Primjedba
1.	Pr: 29.09.1959.god. Dn: 1130/59 Na osnovu kupoprodajnog ugovora Mostar, 06.10.1956.god. Ov: 78/59, Sreskog suda u Mostaru, uknjižuje se pravo koprištenja na nekretnine u A listu Opštenarodne imovine, organa upravljanja NOO-		Preuzeto, 25.07.2008.god. iz zk.ul. 1046 iste k.o.



e Mostar u korist:

1. Poljoprivrednog dobra u Mostaru



Potpis referenta:



Opcinski Sud Mostar-ZK Ured, Adema Buca 20, 88000 Mostar, Bosna i Hercegovina, Tel.: +387 36 580-072

* Zvezdica pored broja parcele znači da je plombirana, tj. postoji zahtjev/-i vezan za tu parcelu.

Strana 2 od 2

SUD / ORGAN KOJI VODI JAVNU EVIDENCIJU (naziv, sjedište, kontakt-podaci, ovlašteno službeno lice):

OPCINSKI SUD U MOSTARU – ZEMLJISNOKNJIZNI URED/KANCELARIJA

Rbr.	PODACI O NEKRETNINAMA	31.12.1991.	18.03.2005.	Trenutno stanje
1.	NAZIV POLITIČKE OPŠTINE / OPĆINE	MOSTAR	MOSTAR	MOSTAR
2.	NAZIV KATASTARSKE OPŠTINE / OPĆINE	BLAGAJ	BLAGAJ	BLAGAJ
3.	BROJ ZEMLJIŠNO-KNJIŽNOG ULOŠKA	1095 el	1095 el	1095 el
4.	OZNAKA NEKRETNINA (opis i površina)			
5.	BROJ ZEMLJIŠTA (stari i novi broj parcele)	241/23, 241/24	243/6, 243/8	243/6, 243/8
6.	VRSTA / OBLIK IMOVINE / SVOJINE	DRZAVNO	DRZAVNO	DRZAVNO
7.	NOSILAC PRAVA VLASNIŠTVA	-	-	-
8.	NOSILAC PRAVA RASPOLAGANJA	-	-	-
9.	NOSILAC PRAVA UPRAVLJANJA	NARODNI ODBOR OPSTINE MOSTAR	NARODNI ODBOR OPSTINE MOSTAR	NARODNI ODBOR OPSTINE MOSTAR
10.	NOSILAC PRAVA KORIŠTENJA	-	-	-
11.	NOSILAC NEKOG DRUGOG STVARNOG PRAVA			
12.	TERETI I OGRANIČENJA			
13.	OSTALE NAPOMENE			

Politička općina/opština: **MOSTAR**
Katastarska općina/opština: **SP_BLAGAJ**

NAR I RZ BROJ: 77/09
ZK uložak: **1095**

Zemljišnoknjižni izvadak

A

Popisni list

Ostali upisi u ovom listu su ispušteni.

Rbr	Broj zemljišta (parcele)	OZNAKA NEKRETNINA	Površina			Primjedba
			ha	a	m ²	
4.	241/23	Guste Drače; Oranica --- 17 90	---	17	90	Preuzeto 28.07.2008. god. iz zk. ul. 1031 iste k.o.
5.	241/24	Guste Drače; Oranica --- 09 00	---	09	00	Preuzeto 28.07.2008. god. iz zk. ul. 1031 iste k.o.

B

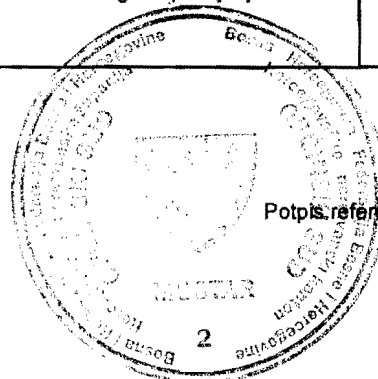
Vlasnički list

Rbr	UPISI	Primjedba
2.	Udio: 1/1 Tip: Vlasništvo Opštenarodna imovina, Adresa: Mostar; JMB: null Pr: 15.03.1960.god. Dn: 361/60 Na osnovu kupoprodajnog ugovora u Mostaru 06.03.1959.god. OV: 696/60 Sreskog suda u Mostaru, te rješenja NOO-e Mostar od 01.08. 1957.god. broj 13/12-10991/1, uknjižuje se pravo vlasništva na nekretnina u A listu zatim, upisuje se kao organ upravljanja na nekretninama u A listu Narodni odbor opštine Mostar	Preuzeto 28.07.2008. god. iz zk. ul. 1031 iste k.o.

C

Teretni list

Rbr	UPISI	Iznos (KM)	Primjedba
1.	Pr: 15.03.1960.god. Dn: 361/60 Na osnovu kupoprodajnog ugovora u Mostaru 06.03. 1959.god. OV: 696/60 Sreskog suda u Mostaru, uknjižuje se pravo raspolaganja na zemljištu u A listu Opštenarodne imovine organ upravljanja NOO-e Mostar u korist: 1. POJjorivrednog dobra u Mostaru		Preuzeto 28.07.2008. god. iz zk. ul. 1031 iste k.o.



Potpis referenta: _____



SUD / ORGAN KOJI VODI JAVNU EVIDENCIJU (naziv, sjedište, kontakt-podaci, ovlašteno službeno lice):

OPCINSKI SUD U MOSTARU – ZEMLJISNOKNJIZNI URED/KANCELARIJA

Rbr.	PODACI O NEKRETNINAMA	31.12.1991.	18.03.2005.	Trenutno stanje
1.	NAZIV POLITIČKE OPŠTINE / OPĆINE	MOSTAR	MOSTAR	MOSTAR
2.	NAZIV KATASTARSKE OPŠTINE / OPĆINE	BLAGAJ	BLAGAJ	BLAGAJ
3.	BROJ ZEMLJIŠNO-KNJIZNOG ULOŠKA	1399 el	1399 el	1399 el
4.	OZNAKA NEKRETNINA (opis i površina)			
5.	BROJ ZEMLJIŠTA (stari i novi broj parcele)	241/29	241/29	241/29
6.	VRSTA / OBLIK IMOVINE / SVOJINE	DRZAVNO	DRZAVNO	DRZAVNO
7.	NOSILAC PRAVA VLASNIŠTVA	-	-	-
8.	NOSILAC PRAVA RASPOLAGANJA	-	-	-
9.	NOSILAC PRAVA UPRAVLJANJA	NARODNI ODBOR OPSTINE MOSTAR sa 5/6	NARODNI ODBOR OPSTINE MOSTAR sa 5/6	NARODNI ODBOR OPSTINE MOSTAR sa 5/6
10.	NOSILAC PRAVA KORIŠTENJA	Poljoprivredno dobro u Mostaru	Poljoprivredno dobro u Mostaru	Poljoprivredno dobro u Mostaru
11.	NOSILAC NEKOG DRUGOG STVARNOG PRAVA			
12.	TERETI I OGRANIČENJA			
13.	OSTALE NAPOMENE			

Politička općina/opština: **MOSTAR**
 Katastarska općina/opština: **SP_BLAGAJ**

NAR i RZ BROJ: 771/09
 ZK uložak: **1399**

Zemljišnoknjižni izvadak

A

Popisni list

Ostali upisi u ovom listu su ispušteni.

Rbr	Broj zemljišta (parcele)	OZNAKA NEKRETNINA	Površina			Primjedba
			ha	a	m²	
5.	241/29	Guste drače; Oranica	---	66	66	Preuzeto, 04.09.2008.god. iz zk.ul. 434 iste k. o.

B

Vlasnički list

Rbr	UPISI	Primjedba
1.	Udio: 2/12 Tip:Suvlasništvo Ivanišević (Marko) Joka, Adresa: Mostar, Ortiješ; JMB: null Pr: 09.02.1939.god. Dn: 366/39 Na osnovu pravomoćne uručbene isprave Sreskog suda u Mostaru od 21.04.1938.god. O: 83/37, uknjižuje se pravo vlasništva na nepokretnine u A i u korist	Preuzeto, 04.09.2008.god. iz zk.ul. 434 iste k. o.
2.	Udio: 5/6 Tip:Suvlasništvo Opštenarodna imovina pod upravom NOO-e Mostar, Adresa: ; JMB: null Pr: 13.03.1960.god. Dn: 369/60 Na osnovu kupoprodajnih ugovora MOsotr, 11.03.1958.god. Ov: 1375 i 1493/58 03.06.1958. Ov: 1160/59 i Mosatr, 26.06.1958.Ov: 1572/58 Sreskog suda u Mosatru, uknjižuje se pravo vlasništva na 5/6 dijela nekretnina u A listu	Preuzeto, 04.09.2008.god. iz zk.ul. 434 iste k. o.

C

Teretni list

Rbr	UPISI	Iznos (KM)	Primjedba
1.	Pr: 15.03.1960.god. Dn: 369/60 Na osnovu kupoprodajnih ugovora Mosatr, 11.03.1958.god. Ov: 1375 i 1493/58 od 03.06.1958. Ov: 1160/59 i Mosatr, 26.06.1958. Ov: 1572/58 Sreskog suda u Mosatru, uknjižuje se pravo korištenja zemljišta opisanog u A listu i to na 5/6 dijela Opštenarodne imovine, Organa upravljanja NOO-e Mostar u korist: 1. Poljoprivrednog dobra u Mostaru		Preuzeto, 04.09.2008.god. iz zk.ul. 434 iste k. o.

Potpis referenta: _____



Općinski Sud Mostar-ZK Ured, Adema Buca 20, 88000 Mostar, Bosna i Hercegovina, Tel.: +387 36 580-072

SUD / ORGAN KOJI VODI JAVNU EVIDENCIJU (naziv, sjedište, kontakt-podaci, ovlašteno službeno lice):

OPCINSKI SUD U MOSTARU – ZEMLJISNOKNJIZNI URED/KANCELARIJA

Rbr.	PODACI O NEKRETNINAMA	31.12.1991.	18.03.2005.	Trenutno stanje
1.	NAZIV POLITIČKE OPŠTINE / OPĆINE	MOSTAR	MOSTAR	MOSTAR
2.	NAZIV KATASTARSKE OPŠTINE / OPĆINE	BLAGAJ	BLAGAJ	BLAGAJ
3.	BROJ ZEMLJIŠNO-KNJIZNOG ULOŠKA	1308 el	1308 el	1308 el
4.	OZNAKA NEKRETNINA (opis i površina)			
5.	BROJ ZEMLJIŠTA (stari i novi broj parcele)	259, 260	259, 260	259, 260
6.	VRSTA / OBLIK IMOVINE / SVOJINE	DRZAVNO	DRZAVNO	DRZAVNO
7.	NOSILAC PRAVA VLASNIŠTVA	-	-	-
8.	NOSILAC PRAVA RASPOLAGANJA	-	-	-
9.	NOSILAC PRAVA UPRAVLJANJA	DRZAVNI SEKRETARIJAT ZA POSLOVE NARODNE ODBRANE	DRZAVNI SEKRETARIJAT ZA POSLOVE NARODNE ODBRANE	DRZAVNI SEKRETARIJAT ZA POSLOVE NARODNE ODBRANE
10.	NOSILAC PRAVA KORIŠTENJA	-	-	-
11.	NOSILAC NEKOG DRUGOG STVARNOG PRAVA			
12.	TERETI I OGRANIČENJA			
13.	OSTALE NAPOMENE			

Politička općina/opština: **MOSTAR**
 Katastarska općina/opština: **SP_BLAGAJ**

NAR i RZ BROJ: 77/09
 ZK uložak: **1308**

Zemljišnoknjižni izvadak

A

Popisni list

Rbr	Broj zemljišta (parcele)	OZNAKA NEKRETNINA	Površina			Primjedba
			ha	a	m²	
1.	259	Krč; Oranica 0001 69 00	0001	69	00	Preuzeto 28.08.2008.god. iz zk.ul. 551 iste k.o.
2.	260	Krč; Oranica 0001 65 00	0001	65	00	Preuzeto 28.08.2008.god. iz zk.ul. 7820 iste k.o.

B


Vlasnički list

Rbr	UPISI	Primjedba
1.	<p>Udio: 1/1 Tip: Vlasništvo</p> <p>Opštenarodna imovina Organ upravljanja Državni sekretarijat za poslove Nareodne odbrane , Adresa: ;</p> <p>JMB: null</p> <p>Pr: 13.10.1959.god. dn: 1168/59</p> <p>Na osnovu pravomoćnog rješenja Sreskog odbora u Mostaru , Sreske eksproprijacijske komisije od 05.09.1959.godinem, uknjižuje se pravo vlasništva na nekretnine u A listu u korist zatim, upisuje se kao organ upravljanja na nekretninama u A listu Državni sekretarijat za poslove Narodne odbrane</p>	Preuzeto 28.08.2008.god. iz zk.ul. 551 iste k.o.

C

Teretni list

Rbr	UPISI	Iznos (KM)	Primjedba
	Nema tereta.		



SUD / ORGAN KOJI VODI JAVNU EVIDENCIJU (naziv, sjedište, kontakt-podaci, ovlašteno službeno lice):

OPCINSKI SUD U MOSTARU – ZEMLJISNOKNJIZNI URED/KANCELARIJA

Rbr.	PODACI O NEKRETNINAMA	31.12.1991.	18.03.2005.	Trenutno stanje
1.	NAZIV POLITIČKE OPŠTINE / OPĆINE	MOSTAR	MOSTAR	MOSTAR
2.	NAZIV KATASTARSKE OPŠTINE / OPĆINE	BLAGAJ	BLAGAJ	BLAGAJ
3.	BROJ ZEMLJIŠNO-KNJIZNOG ULOŠKA	1507 el	1507 el	1507 el
4.	OZNAKA NEKRETNINA (opis i površina)			
5.	BROJ ZEMLJIŠTA (stari i novi broj parcele)	243/7, 242/3, 242/4	243/7, 242/3, 242/4	243/7, 242/3, 242/4
6.	VRSTA / OBLIK IMOVINE / SVOJINE	DRZAVNO	DRZAVNO	DRZAVNO
7.	NOSILAC PRAVA VLASNIŠTVA	-	-	-
8.	NOSILAC PRAVA RASPOLAGANJA	-	-	-
9.	NOSILAC PRAVA UPRAVLJANJA	NARODNI ODBOR OPSTINE MOSTAR	NARODNI ODBOR OPSTINE MOSTAR	NARODNI ODBOR OPSTINE MOSTAR
10.	NOSILAC PRAVA KORIŠTENJA	Poljoprivredno dobro u Mostaru	Poljoprivredno dobro u Mostaru	Poljoprivredno dobro u Mostaru
11.	NOSILAC NEKOG DRUGOG STVARNOG PRAVA			
12.	TERETI I OGRANIČENJA			
13.	OSTALE NAPOMENE			

Politička općina/opština: **MOSTAR**
 Katastarska općina/opština: **SP_BLAGAJ**

NAR i RZ BROJ: 77/09
 ZK uložak: **1507**

Zemljišnoknjižni izvadak

A

Popisni list

Rbr	Broj zemljišta (parcele)	OZNAKA NEKRETNINA	Površina			Primjedba
			ha	a	m ²	
1.	242/2	Guste drače; Oranica --- 83 40	---	83	40	Dana 11.09.2008 god., preuzeto iz zk.ul. 161 iste k.o.
2.	243/3	Guste drače; Oranica 0001 25 86	0001	25	86	Dana 11.09.2008 god., preuzeto iz zk.ul. 161 iste k.o.
3.	243/7	Guste drače; Oranica --- 12 20	---	12	20	Dana 11.09.2008 god., preuzeto iz zk.ul. 161 iste k.o.
4.	242/3	Guste drače; Oranica --- 43 90	---	43	90	Dana 11.09.2008 god., preuzeto iz zk.ul. 161 iste k.o.
5.	242/4	Guste drače; Oranica --- 32 70	---	32	70	Dana 11.09.2008 god., preuzeto iz zk.ul. 161 iste k.o.

B

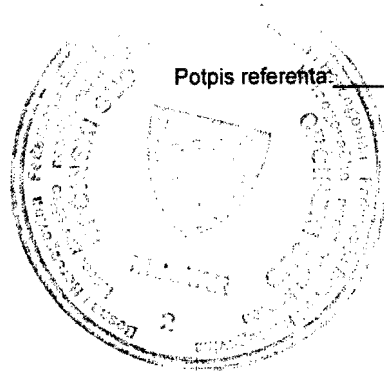
Vlasnički list

Rbr	UPISI	Primjedba
1.	Udio: 1/1 Tip: Vlasništvo Opštenarodna imovina, Adresa: Mostar; JMB: null Pr. 29.09.1959 Dn.br. 1130/59 Na osnovu kupoprodajnog ugovora Mostar 06.10.1958 Ov. 78/59 Sreskog suda u Mostaru uknjižuje se pravo vlasništva na nekretnine u A Listu. Upisuje se kao organ upravljanja na nekretnine u A listu opštenarodne imovine: Narodni odbor opštine Mostar	Dana 11.09.2008 god., preuzeto iz zk.ul. 161 iste k.o.

C

Teretni list

Rbr	UPISI	Iznos (KM)	Primjedba
1.	Pr. 29.09.1959 Dn.br. 1130/59 Na osnovu kupoprodajnog ugovora Mostar 06.10.1958 Ov. 78/58 Sreskog suda u Mostaru uknjižuje se pravo korištenja na nekretninama u A listu Opštenarodne imovine, organa upravljanja NOO-e Mostar u korist: Poljoprivrednog dobra u Mostaru		Dana 11.09.2008 god., preuzeto iz zk.ul. 161 iste k.o.



Potpis referenta:



**OHR-S1 Tim OHR radi popisa državne imovine
n/r Mirsad Bakšić i Elmedina Ibrica**

SLUŽBENA ZABILJEŠKA

U vezi Vašeg dopisa od 27.10.2009.g radi provjere podataka za k.č. iz k.o.Kosor i Blagaj utvrđeno je sljedeće:

Za k.o.Kosor:

- u registru parcela nemamo sljedećih k.č.: 42/7,45/7 i 45/8.
- k.č. 154,157 i 158,u B listu državno vlasništvo a u C listu uknjiženo je pravo raspolaganja u korist:HEPOK d.d. Mostar
- k.č.193/3,107/2,434/2,434/5,434/9,563/2 su u privatnom vlasništvu,kao i k.č.567/3 koja je spojena sa k.č.567/2.

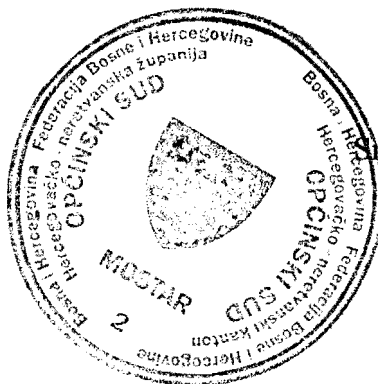
Za ostale k.č.koje ste naveli dostavljamo zk izvatke elektronskih zk uložaka br:157,444 i 475 k.o.Kosor.Pored traženih čestica ostavili smo i ostale k.č. u ovim zk izvacima jer je isti vlasnik,pošto nismo sigurni da li su ranije obuhvaćeni.

Za k.o. Blagaj:

- k.č. 53,54, 56,238/1,2,3 , 241/17,18,19,20,21,22,27,28 , 238/1,2,3 su u privatnom vlasništvu.
- k.č.237/3,4 i 239/1,2,3 u B listu državno vlasništvo a u C listu uknjiženo je pravo raspolaganja u korist:HEPOK d.d. Mostar
- k.č.241/25,26,29 u B listu državno vlasništvo(Narodni odbor),a u C listu Poljoprivredno dobro.

Za ostale k.č.koje ste naveli dostavljamo zk izvatke elektronskih zk uložaka br:1075,1095,1308,1399,1507 i 1584. i zemljišno knjižni uložak broj 819 k.o.Blagaj.

Mostar,29.10.2009.g.



v.d.šef zk ureda
Inježana Đugandžić

Katastarska općina:
Broj plana: *Blagaj 21, 23, 16*

KOPIJA KATASTARSKOG PLANA
Mjerilo 1:2500

Grad Mostar
ODJEL ZA URBANIZAM I GRADNENJE
SLUŽBA ZA KATASTAR



Na kome su rade (ok. m.)
216/51, 52, 53, 54, 55, 56, 57
217/1, 2, 3, 4, 5, 6, 7, 8, 9, 10, 11, 12, 13, 14, 15, 16, 17, 18, 19, 20, 21, 22, 23, 24, 25, 26, 27, 28, 29, 30, 31, 32, 33, 34, 35, 36, 37, 38, 39, 40, 41, 42, 43, 44, 45, 46, 47, 48, 49, 50, 51, 52, 53, 54, 55, 56, 57, 58, 59, 60, 61, 62, 63, 64, 65, 66, 67, 68, 69, 70, 71, 72, 73, 74, 75, 76, 77, 78, 79, 80, 81, 82, 83, 84, 85, 86, 87, 88, 89, 90, 91, 92, 93, 94, 95, 96, 97, 98, 99, 100, 101, 102, 103, 104, 105, 106, 107, 108, 109, 110, 111, 112, 113, 114, 115, 116, 117, 118, 119, 120, 121, 122, 123, 124, 125, 126, 127, 128, 129, 130, 131, 132, 133, 134, 135, 136, 137, 138, 139, 140, 141, 142, 143, 144, 145, 146, 147, 148, 149, 150, 151, 152, 153, 154, 155, 156, 157, 158, 159, 160, 161, 162, 163, 164, 165, 166, 167, 168, 169, 170, 171, 172, 173, 174, 175, 176, 177, 178, 179, 180, 181, 182, 183, 184, 185, 186, 187, 188, 189, 190, 191, 192, 193, 194, 195, 196, 197, 198, 199, 200, 201, 202, 203, 204, 205, 206, 207, 208, 209, 210, 211, 212, 213, 214, 215, 216, 217, 218, 219, 220, 221, 222, 223, 224, 225, 226, 227, 228, 229, 230, 231, 232, 233, 234, 235, 236, 237, 238, 239, 240, 241, 242, 243, 244, 245, 246, 247, 248, 249, 250, 251, 252, 253, 254, 255, 256, 257, 258, 259, 260, 261, 262, 263, 264, 265, 266, 267, 268, 269, 270, 271, 272, 273, 274, 275, 276, 277, 278, 279, 280, 281, 282, 283, 284, 285, 286, 287, 288, 289, 290, 291, 292, 293, 294, 295, 296, 297, 298, 299, 300, 301, 302, 303, 304, 305, 306, 307, 308, 309, 310, 311, 312, 313, 314, 315, 316, 317, 318, 319, 320, 321, 322, 323, 324, 325, 326, 327, 328, 329, 330, 331, 332, 333, 334, 335, 336, 337, 338, 339, 340, 341, 342, 343, 344, 345, 346, 347, 348, 349, 350, 351, 352, 353, 354, 355, 356, 357, 358, 359, 360, 361, 362, 363, 364, 365, 366, 367, 368, 369, 370, 371, 372, 373, 374, 375, 376, 377, 378, 379, 380, 381, 382, 383, 384, 385, 386, 387, 388, 389, 390, 391, 392, 393, 394, 395, 396, 397, 398, 399, 400, 401, 402, 403, 404, 405, 406, 407, 408, 409, 410, 411, 412, 413, 414, 415, 416, 417, 418, 419, 420, 421, 422, 423, 424, 425, 426, 427, 428, 429, 430, 431, 432, 433, 434, 435, 436, 437, 438, 439, 440, 441, 442, 443, 444, 445, 446, 447, 448, 449, 450, 451, 452, 453, 454, 455, 456, 457, 458, 459, 460, 461, 462, 463, 464, 465, 466, 467, 468, 469, 470, 471, 472, 473, 474, 475, 476, 477, 478, 479, 480, 481, 482, 483, 484, 485, 486, 487, 488, 489, 490, 491, 492, 493, 494, 495, 496, 497, 498, 499, 500, 501, 502, 503, 504, 505, 506, 507, 508, 509, 510, 511, 512, 513, 514, 515, 516, 517, 518, 519, 520, 521, 522, 523, 524, 525, 526, 527, 528, 529, 530, 531, 532, 533, 534, 535, 536, 537, 538, 539, 540, 541, 542, 543, 544, 545, 546, 547, 548, 549, 550, 551, 552, 553, 554, 555, 556, 557, 558, 559, 560, 561, 562, 563, 564, 565, 566, 567, 568, 569, 570, 571, 572, 573, 574, 575, 576, 577, 578, 579, 580, 581, 582, 583, 584, 585, 586, 587, 588, 589, 590, 591, 592, 593, 594, 595, 596, 597, 598, 599, 600, 601, 602, 603, 604, 605, 606, 607, 608, 609, 610, 611, 612, 613, 614, 615, 616, 617, 618, 619, 620, 621, 622, 623, 624, 625, 626, 627, 628, 629, 630, 631, 632, 633, 634, 635, 636, 637, 638, 639, 640, 641, 642, 643, 644, 645, 646, 647, 648, 649, 650, 651, 652, 653, 654, 655, 656, 657, 658, 659, 660, 661, 662, 663, 664, 665, 666, 667, 668, 669, 670, 671, 672, 673, 674, 675, 676, 677, 678, 679, 680, 681, 682, 683, 684, 685, 686, 687, 688, 689, 690, 691, 692, 693, 694, 695, 696, 697, 698, 699, 700, 701, 702, 703, 704, 705, 706, 707, 708, 709, 710, 711, 712, 713, 714, 715, 716, 717, 718, 719, 720, 721, 722, 723, 724, 725, 726, 727, 728, 729, 730, 731, 732, 733, 734, 735, 736, 737, 738, 739, 740, 741, 742, 743, 744, 745, 746, 747, 748, 749, 750, 751, 752, 753, 754, 755, 756, 757, 758, 759, 760, 761, 762, 763, 764, 765, 766, 767, 768, 769, 770, 771, 772, 773, 774, 775, 776, 777, 778, 779, 780, 781, 782, 783, 784, 785, 786, 787, 788, 789, 790, 791, 792, 793, 794, 795, 796, 797, 798, 799, 800, 801, 802, 803, 804, 805, 806, 807, 808, 809, 810, 811, 812, 813, 814, 815, 816, 817, 818, 819, 820, 821, 822, 823, 824, 825, 826, 827, 828, 829, 830, 831, 832, 833, 834, 835, 836, 837, 838, 839, 840, 841, 842, 843, 844, 845, 846, 847, 848, 849, 850, 851, 852, 853, 854, 855, 856, 857, 858, 859, 860, 861, 862, 863, 864, 865, 866, 867, 868, 869, 870, 871, 872, 873, 874, 875, 876, 877, 878, 879, 880, 881, 882, 883, 884, 885, 886, 887, 888, 889, 890, 891, 892, 893, 894, 895, 896, 897, 898, 899, 900, 901, 902, 903, 904, 905, 906, 907, 908, 909, 910, 911, 912, 913, 914, 915, 916, 917, 918, 919, 920, 921, 922, 923, 924, 925, 926, 927, 928, 929, 930, 931, 932, 933, 934, 935, 936, 937, 938, 939, 940, 941, 942, 943, 944, 945, 946, 947, 948, 949, 950, 951, 952, 953, 954, 955, 956, 957, 958, 959, 960, 961, 962, 963, 964, 965, 966, 967, 968, 969, 970, 971, 972, 973, 974, 975, 976, 977, 978, 979, 980, 981, 982, 983, 984, 985, 986, 987, 988, 989, 990, 991, 992, 993, 994, 995, 996, 997, 998, 999, 1000

≡ k.o. 3491 m PL 605 K.o. Blagaj

U nedostatku PL-ova na k.o.:
1001/1, 1001/2, 1001/3 na kojima
stane granice k.o.

MOSTAR 4-208

U nedostatku PL-ova na k.o.:
137/3, 138/1, 2, 3;
139/1, 2, 3;
140/1, 15;
141/1, 2, 3, 4, 5, 6, 7, 8, 9, 10, 11, 12, 13, 14, 15, 16, 17, 18, 19;
142/3, 4;
143/6, 7, 8


U nedostatku PL-ova na k.o.:
1002/1, 1002/2, 1002/3

U Mostaru, dana *10.09.2009* godine

Izradio: *AKOVARA*

Uplaćeno i zavedeno u spisku porudžbina pod br. *3147074* /2009

Taksa-pristojba naplaćena po odluci br.SI.novine FBiH br.69 od 14.12.2005.godine



*57A 76 54 0018
1 DALJE NA 2009
u direkciji k.o.*