

37

Bosna i Hercegovina
Federacija Bosne i Hercegovine
Hercegovačko neretvanska županija/kanton
Grad Mostar
Odjel za urbanizam i građenje
Služba za katastar

Broj:
Datum: 28.10.2009.

IZVOD POSJEDOVNOG LISTA 1340

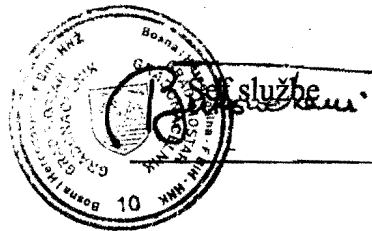
Katastarska općina: Ortiješ

JMBG	Nositelj prava	Adresa	Dio posjeda	Vrsta prava
-	MEDAN ĐURE RAJKO	ORTIJEŠ	1/1	POSJEDNIK

Parcela	Plan	Naziv parcele	Način korištenja	Klasa	Površina (m2)
1081/2	15	PODMILJEVČA	ORANICA/NJIVA	6	530
Ukupno:					530

Ostale parcele na zahtjev stranke izostavljene kao NEPOTREBNE.

Izvadak se izdaje u svrhu: i u druge svrhe se ne može uporabiti.



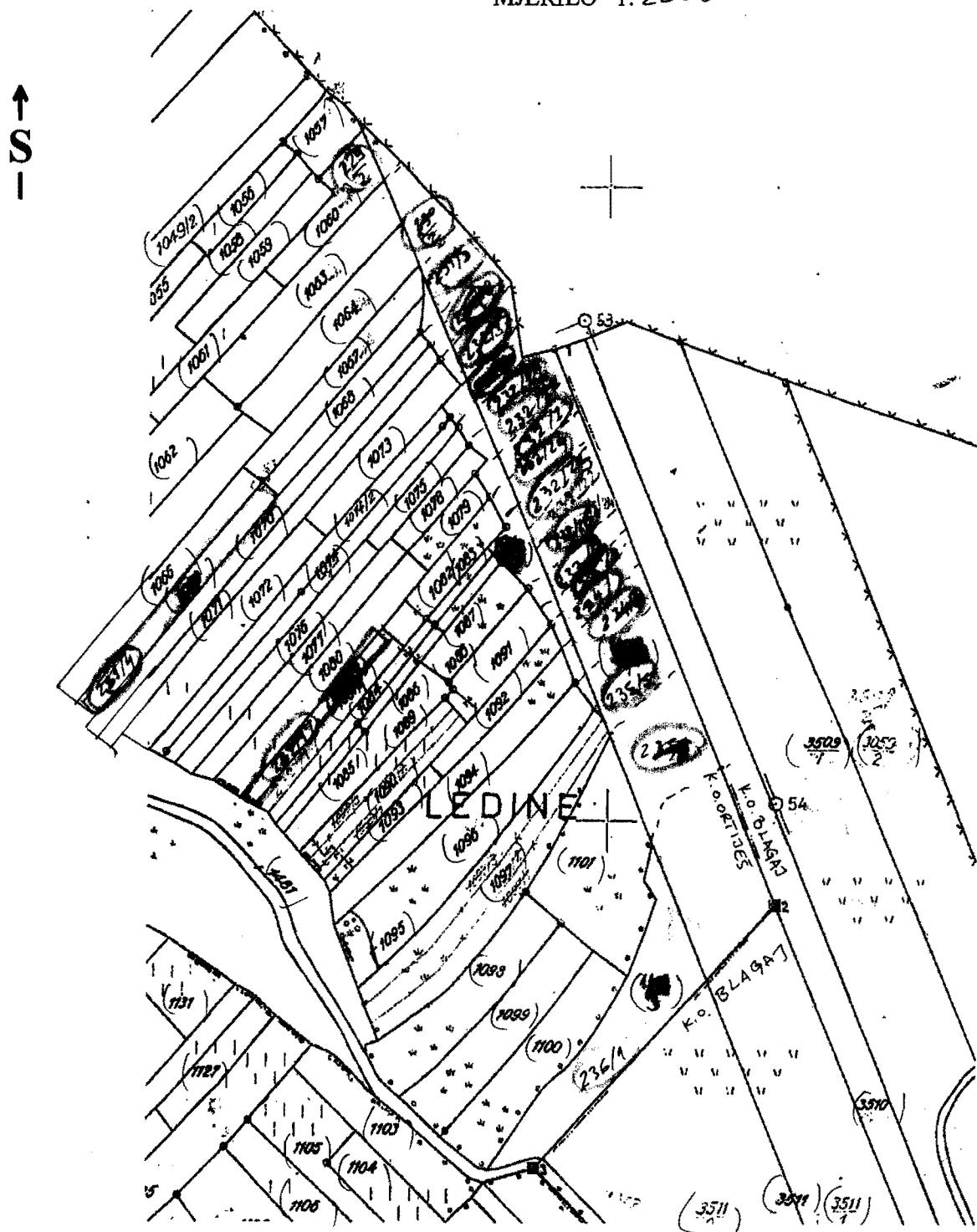
Katastarska općina: ORTIJEŠ

Broj plana: 15

Grad Mostar
ODJEL ZA URBANIZAM I GRAĐENJE
SLUŽBA ZA KATASTAR

KOPIJA KATASTARSKOG PLANA

MJERILO 1:2500



*Crtašte linije su
orijentaciono nametene
granice starih k.c.*

Uplaćeno i zavedeno u spisku porudžbine pod br. _____/2006
Taksa-pristojba naplaćena po odluci br. 01-02-1408/02.

Mostar dana 28.10.2009. godine

Izradio: Skrežić

Ovjerava:
Po ovlaštenju gradonačelnika
ur. br. 01-05-1411/02
[Signature]

SUD / ORGAN KOJI VODI JAVNU EVIDENCIJU (naziv, sjedište, kontakt-podaci, ovlašteno službeno lice):
OPCINSKI SUD U MOSTARU – ZEMLJISNOKNJIZNI URED/KANCELARIJA

Rbr.	PODACI O NEKRETNINAMA	31.12.1991.	18.03.2005.	Trenutno stanje
1.	NAZIV POLITIČKE OPŠTINE / OPĆINE	MOSTAR	MOSTAR	MOSTAR
2.	NAZIV KATASTARKE OPŠTINE / OPĆINE	ORTIJES	ORTIJES	ORTIJES
3.	BROJ ZEMLJIŠNO-KNJIŽNOG ULOŠKA	867 el.	867 el.	867 el.
4.	OZNAKA NEKRETNINA (opis i površina)			
5.	BROJ ZEMLJIŠTA (stari i novi broj parcele)	232/17	232/17	232/17
6.	VRSTA / OBLIK IMOVINE / SVOJINE	DRZAVNO	DRZAVNO	DRZAVNO
7.	NOSILAC PRAVA VLASNIŠTVA	-	-	-
8.	NOSILAC PRAVA RASPOLAGANJA	-	-	-
9.	NOSILAC PRAVA UPRAVLJANJA	MINISTARSTVO NARODNE ODBRANE BEOGRAD	MINISTARSTVO NARODNE ODBRANE BEOGRAD	MINISTARSTVO NARODNE ODBRANE BEOGRAD
10.	NOSILAC PRAVA KORIŠTENJA	-	-	-
11.	NOSILAC NEKOG DRUGOG STVARNOG PRAVA			
12.	TERETI I OGRANIČENJA			
13.	OSTALE NAPOMENE			

dupli

Politička općina/opština: **MOSTAR**
 Katastarska općina/opština: **SP_ORTIJEŠ**

NAR I RZ BROJ: 6558/09
 ZK uložak: **867**

Zemljišnoknjižni izvadak

A

Popisni list

Rbr	Broj zemljišta (parcele)	OZNAKA NEKRETNINA	Površina			Primjedba
			ha	a	re	
1.	230/2	Miljevača; Oranica — 04 70	—	04	70	Dana 02.07.2008 god., preuzeto iz zk.ul. 597 iste k.o.
2.	231/4	Miljevača; Njiva — 09 56	—	09	56	Dana 02.07.2008 god., preuzeto iz zk.ul. 597 iste k.o.
3.	231/5	Miljevača; Oranica — 02 20	—	02	20	Dana 02.07.2008 god., preuzeto iz zk.ul. 597 iste k.o.
4.	232/17	Miljevača; Vinograd — 02 74	—	02	74	Dana 02.07.2008 god., preuzeto iz zk.ul. 597 iste k.o.
5.	232/25	Miljevača; Oranica — 03 06	—	03	06	Dana 02.07.2008 god., preuzeto iz zk.ul. 597 iste k.o.
6.	232/26	Miljevača; Oranica — 03 36	—	03	36	Dana 02.07.2008 god., preuzeto iz zk.ul. 597 iste k.o.
7.	232/18	Miljevača; Oranica — 02 70	—	02	70	Dana 02.07.2008 god., preuzeto iz zk.ul. 597 iste k.o.
8.	232/19	Miljevača; Oranica — 03 00	—	03	00	Dana 02.07.2008 god., preuzeto iz zk.ul. 597 iste k.o.
9.	232/20	Miljevača; Oranica — 03 10	—	03	10	Dana 02.07.2008 god., preuzeto iz zk.ul. 597 iste k.o.
10.	232/21	Miljevača; Oranica — 03 50	—	03	50	Dana 02.07.2008 god., preuzeto iz zk.ul. 597 iste k.o.
11.	232/22	Miljevača; Oranica — 03 90	—	03	90	Dana 02.07.2008 god., preuzeto iz zk.ul. 597 iste k.o.
12.	232/23	Miljevača; Oranica — 02 29	—	02	29	Dana 02.07.2008 god., preuzeto iz zk.ul. 597 iste k.o.
13.	232/24	Miljevača; Oranica — 02 29	—	02	29	Dana 02.07.2008 god., preuzeto iz zk.ul. 597 iste k.o.
14.	233/3	Miljevača;	—	08	00	Dana 02.07.2008 god., preuzeto iz zk.ul. 597

Oranica			—	08	00			iste k.o.	
15.	233/4	Miljevača; Vinograd	—	09	40	—	09	40	Dana 02.07.2008 god., preuzeto iz zk.ul. 597 iste k.o.
16.	235/5	Miljevača; Oranica	—	31	10	—	31	10	Dana 02.07.2008 god., preuzeto iz zk.ul. 597 iste k.o.
17.	235/6	Miljevača; Oranica	—	24	20	—	24	20	Dana 02.07.2008 god., preuzeto iz zk.ul. 597 iste k.o.
18.	234/3	Miljevača; Oranica	—	04	80	—	04	80	Dana 02.07.2008 god., preuzeto iz zk.ul. 597 iste k.o.
19.	234/4	Miljevača; Oranica	—	04	70	—	04	70	Dana 02.07.2008 god., preuzeto iz zk.ul. 597 iste k.o.
20.	293/2	Lakševina; Oranica	—	18	70	—	18	70	Dana 02.07.2008 god., preuzeto iz zk.ul. 597 iste k.o.
21.	292/2	Lakševina; Vinograd	—	14	60	—	14	60	Dana 02.07.2008 god., preuzeto iz zk.ul. 597 iste k.o.
22.	291/2	Lakševina; Njiva	—	11	00	—	11	00	Dana 02.07.2008 god., preuzeto iz zk.ul. 597 iste k.o.
23.	290/7	Lakševina; Vinograd	—	04	60	—	04	60	Dana 02.07.2008 god., preuzeto iz zk.ul. 597 iste k.o.
24.	290/6	Lakševina; Oranica	—	05	60	—	05	60	Dana 02.07.2008 god., preuzeto iz zk.ul. 597 iste k.o.
25.	290/5	Lakševina; Vinograd	—	06	00	—	06	00	Dana 02.07.2008 god., preuzeto iz zk.ul. 597 iste k.o.
26.	288/3	Lakševina; Oranica	—	14	90	—	14	90	Dana 02.07.2008 god., preuzeto iz zk.ul. 597 iste k.o.
27.	286/2	Lakševina; Oranica	—	08	30	—	08	30	Dana 02.07.2008 god., preuzeto iz zk.ul. 597 iste k.o.
28.	285/2	Lakševina; Oranica	—	06	20	—	06	20	Dana 02.07.2008 god., preuzeto iz zk.ul. 597 iste k.o.
29.	285/3	Lakševina; Vinograd	—	03	00	—	03	00	Dana 02.07.2008 god., preuzeto iz zk.ul. 597 iste k.o.
30.	284/2	Lakševina; Vinograd	—	09	10	—	09	10	Dana 02.07.2008 god., preuzeto iz zk.ul. 597 iste k.o.
31.	283/2	Lakševina; Oranica	—	15	00	—	15	00	Dana 02.07.2008 god., preuzeto iz zk.ul. 597 iste k.o.
32.	283/3	Lakševina; Vinograd	—	07	30	—	07	30	Dana 02.07.2008 god., preuzeto iz zk.ul. 597 iste k.o.
33.	282/4	Lakševina; Vinograd	—	08	00	—	08	00	Dana 02.07.2008 god., preuzeto iz zk.ul. 597 iste k.o.
34.	282/1	Lakševina; Vinograd	—	08	00	—	08	00	Dana 02.07.2008 god., preuzeto iz zk.ul. 597

Općinski Sud Mostar-ZK Ured, Adema Buca 20, 88000 Mostar, Bosna i Hercegovina, Tel.: +387 36 580-072

* Zvezdica pored broja parcele znači da je plombirana, tj. postoji zahtjev/-i vezan za tu parcelu.

Strana 2 od 3


										iste k.o.
35.	281/4	Lakševina; Oranica	—	23	90	—	23	90		Dana 02.07.2008 god., preuzeto iz zk.ul. 597 iste k.o.
36.	281/5	Lakševina; Oranica	—	19	10	—	19	10		Dana 02.07.2008 god., preuzeto iz zk.ul. 597 iste k.o.
37.	280/4	Lakševina; Njiva	—	03	40	—	03	40		Dana 02.07.2008 god., preuzeto iz zk.ul. 597 iste k.o.
38.	280/5	Lakševina; Njiva	—	03	30	—	03	30		Dana 02.07.2008 god., preuzeto iz zk.ul. 597 iste k.o.
39.	280/7	Lakševina; Njiva	—	00	90	—	00	90		Dana 02.07.2008 god., preuzeto iz zk.ul. 597 iste k.o.
40.	280/8	Lakševina; Oranica	—	07	65	—	07	65		Dana 02.07.2008 god., preuzeto iz zk.ul. 597 iste k.o.
41.	279/2	Lakševina; Oranica	—	31	20	—	31	20		Dana 02.07.2008 god., preuzeto iz zk.ul. 597 iste k.o.
42.	278/3	Lakševina; Oranica	—	17	70	—	17	70		Dana 02.07.2008 god., preuzeto iz zk.ul. 597 iste k.o.
43.	278/4	Lakševina; Oranica	—	08	20	—	08	20		Dana 02.07.2008 god., preuzeto iz zk.ul. 597 iste k.o.

B Vlasnički list

Rbr	UPISI	Primjedba
1.	Udio: 1/1 Tip: Vlasništvo Opštenarodna imovina, Adresa: Mostar; JMB: null Pr.31.05.1957. Dn.1120/57 Na osnovi pravomoćnog rješenja Sreske ekspopracione komisije u Mostaru od 05.09.1954 god., Pov. br. 125-177/53 uknjižuje se pravo vlasništva n a nekretnine u A listu u korist: Opštenarodne imovine FNRJ sa 1/1 zatim, upisuje se kao organ upravljanja nekretnina u A listu Ministarstvo narodne Odbrane Beograd.	Dana 02.07.2008 god., preuzeto iz zk.ul. 597 iste k.o.

C Teretni list

Rbr	UPISI	znos (KM)	Primjedba
	Nema tereta.		



Opcinski Sud Mostar-ZK Ured, Adema Buca 20, 88000 Mostar, Bosna i Hercegovina, Tel.: +387 36 580-072

* Zvezdica pored broja parcele znači da je plombirana, tj. postoji zahtjev/-i vezan za tu parcelu.

ORGAN KOJI VODI JAVNU EVIDENCIJU (naziv, sjedište, kontakt-podaci, ovlašteno službeno lice):

GRAD MOSTAR – ODJEL ZA KATASTAR

Rbr	PODACI O NEKRETNINAMA (prema posjednjem stanju u katastru)	
1	NAZIV POLITIČKE OPŠTINE / OPĆINE	MOSTAR
2	NAZIV KATASTARSKE OPŠTINE / OPĆINE	ORTIJES
3	BROJ POSJEDOVNOG LISTA	1340
4	BROJ KATASTARSKE PARCELE (stari i novi premjer)	1081/2 232/17
5	OZNAKA PARCELE	
6	POVRŠINA PARCELE	530 m ²
7	PODACI O POSJEDNIKU (i dio posjeda)	MEDAN RAJKO
8	OSTALE NAPOMENE	