

Bosna i Hercegovina
Federacija Bosne i Hercegovine
HERCEGOVAČKO-NERETVANSKA ŽUPANIJA-KANTON
GRAD MOSTAR
ODJEL ZA KATASTAR

Broj: _____/04
Datum: 14.09.09. godine

POSJEDOVNI LIST 170

strana: 1

Katastarska općina : ORTIJEŠ (31)

Katastarski broj, Indikacija nosioca prava na zemljištu Sjedište ili prebivalište i adresa	Obim posj. na zemlj.	S V	Broj dnevnika i datum upisa i brisanja	Primjedba
1	2	3	4	5
10129 MINISTARSTVO OBRANE HR HB MOSTAR	1/1	1	.	

Parcela			Br Pl	Br Sk	Naziv parcele ili ulica i kućni broj	Šif	Kultura ili način korištenja zemljišta	K L	Površina ha a m2	Promjena DN	
D	Osn.	Pod	an	ic					Dnevnik	IzPL	
1	2	3	4	5	6	6	7	8	9	10	11
	1102	1	15		LEDINE	99	OST.NEPL.ZEMLJIŠTE	0	1 12 13		
	1102	2	15		LEDINE	99	OST.NEPL.ZEMLJIŠTE	0	14 44		
	1102	3	15		LEDINE	99	OST.NEPL.ZEMLJIŠTE	0	25 68		
	1412	1	17		LAKŠEVINE	99	OST.NEPL.ZEMLJIŠTE	0	93 84		
	1412	2	17		LAKŠEVINE	99	OST.NEPL.ZEMLJIŠTE	0	85 65		
	1413	2	17		LAKŠEVINE	11	PRILAZNI PUT	0	1 96		
	1414		17	17	LAKŠEVINE	99	OST.NEPL.ZEMLJIŠTE	0	40 28		
	1415	1	17		LAKŠEVINE	99	OST.NEPL.ZEMLJIŠTE	0	95 94		
	1415	2	17		LAKŠEVINE	99	OST.NEPL.ZEMLJIŠTE	0	17 20		
	1415	3	17		LAKŠEVINE	99	OST.NEPL.ZEMLJIŠTE	0	16 70		
	1426	12	17		LAKŠEVINE	100	NJIVA	7	1 69		
	1482	2	17		LAKŠEVINE	11	PRILAZNI PUT	0	2 27		
U K U P N O :									5 07 78		

Da je prepis vjeran originalu tvrdi i ovjerava
Po ovlaštenju Gradonačelnika, br. br.01-05-1411/02



✓

Bosna i Hercegovina
 Federacija Bosne i Hercegovine
 Hercegovačko neretvanska županija/kanton
Grad Mostar
Odjel za urbanizam i građenje
Služba za katastar

Broj:
 Datum: 29.10.2009.

POSJEDOVNI LIST 170

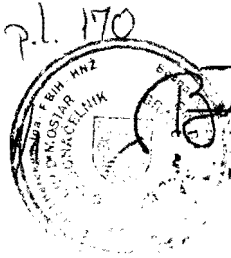
Katastarska općina: **Ortiješ**

JMBG	Nositelj prava	Adresa	Dio posjeda	Vrsta prava
	MINISTARSTVO OBRANE HR HB	MOSTAR	1/1	POSJEDNIK

Parcela	Plan	Naziv parcele	Način korištenja	Klasa	Površina (m2)
1102/1	15	LEDINE	NEPLODNA ZEMLJIŠTA	-	11213
1102/2	15	LEDINE	NEPLODNA ZEMLJIŠTA	-	1444
1102/3	15	LEDINE	NEPLODNA ZEMLJIŠTA	-	2568
1412/1	17	LAKŠEVINE	NEPLODNA ZEMLJIŠTA	-	9384
1412/2	17	LAKŠEVINE	NEPLODNA ZEMLJIŠTA	-	8565
1413/2	17	LAKŠEVINE	_PRILAZNI PUT	-	196
1414	17	LAKŠEVINE	NEPLODNA ZEMLJIŠTA	-	4028
1415/1	17	LAKŠEVINE	NEPLODNA ZEMLJIŠTA	-	9594
1415/2	17	LAKŠEVINE	NEPLODNA ZEMLJIŠTA	-	1720
1415/3	17	LAKŠEVINE	NEPLODNA ZEMLJIŠTA	-	1670
1426/12	17	LAKŠEVINE	ORANICA/NJIVA	7	169
1482/2	17	LAKŠEVINE	_PRILAZNI PUT	-	227
Ukupno:					50778

God. 1991. kao pojedinih
 na gore navedenim parcelama u p.l. 170
 valio se: SAVEZNI SEKRETARIJAT
 ZA UNUTRANJU ODBRANU

LEF



Šef službe

[Handwritten signature]

K.o. Ortiješ

**OPĆINSKI SUD U MOSTARU
ZEMLJIŠNOKNJIŽNI URED**

**OHR-S1 Tim OHR radi popisa državne imovine
n/r Mirsad Bakšić i Elmedina Ibrica**

SLUŽBENA ZABILJEŠKA

U vezi Vašeg dopisa od 27.10.2009. godine radi provjere podataka za k.č. u katastarskoj općini Ortiješ.

Parcele 278/2, 290/2, 290/3, 290/1, 288/1, 287/2, 287/3, 283/1, 282/5, 282/6 i 280/2 su u privatnom vlasništvu.

Uvidom u registar parcela za k.o. Ortiješ utvrđeno je da k.č. 290/9 nije nastala.

Dostavljamo Vam zemljišnoknjižne izvratke za ostale parcele navedene u Vašem dopisu za k.o. Ortiješ

Mostar, 04.11.2009.god.



Zk. asistent
Sanela Zećo
Sanela Zećo

Katastarska općina: ORTIJEŠ

Grad Mostar

ODJEL ZA URBANIZAM I GRAĐENJE
SLUŽBA ZA KATASTAR

Broj plana: 17

KOPIJA KATASTARSKOG PLANA

MJERILO 1:2500




*Entkaste linije su
orijentaciono nacrtane
granice stamb. k.c.*

Upłaćeno i zavedeno u spisku porudžbine pod br. _____/2006

Taksa-pristojba naplaćena po odluci br. 01-02-1408/02.

Mostar dana 29. 10. 2009. godine

Izradio: M. Mešić



Ovjerava:

Podpis: [Signature]
Podpis: gradonačelnika
[Signature]

Katastarska općina: ORTICE

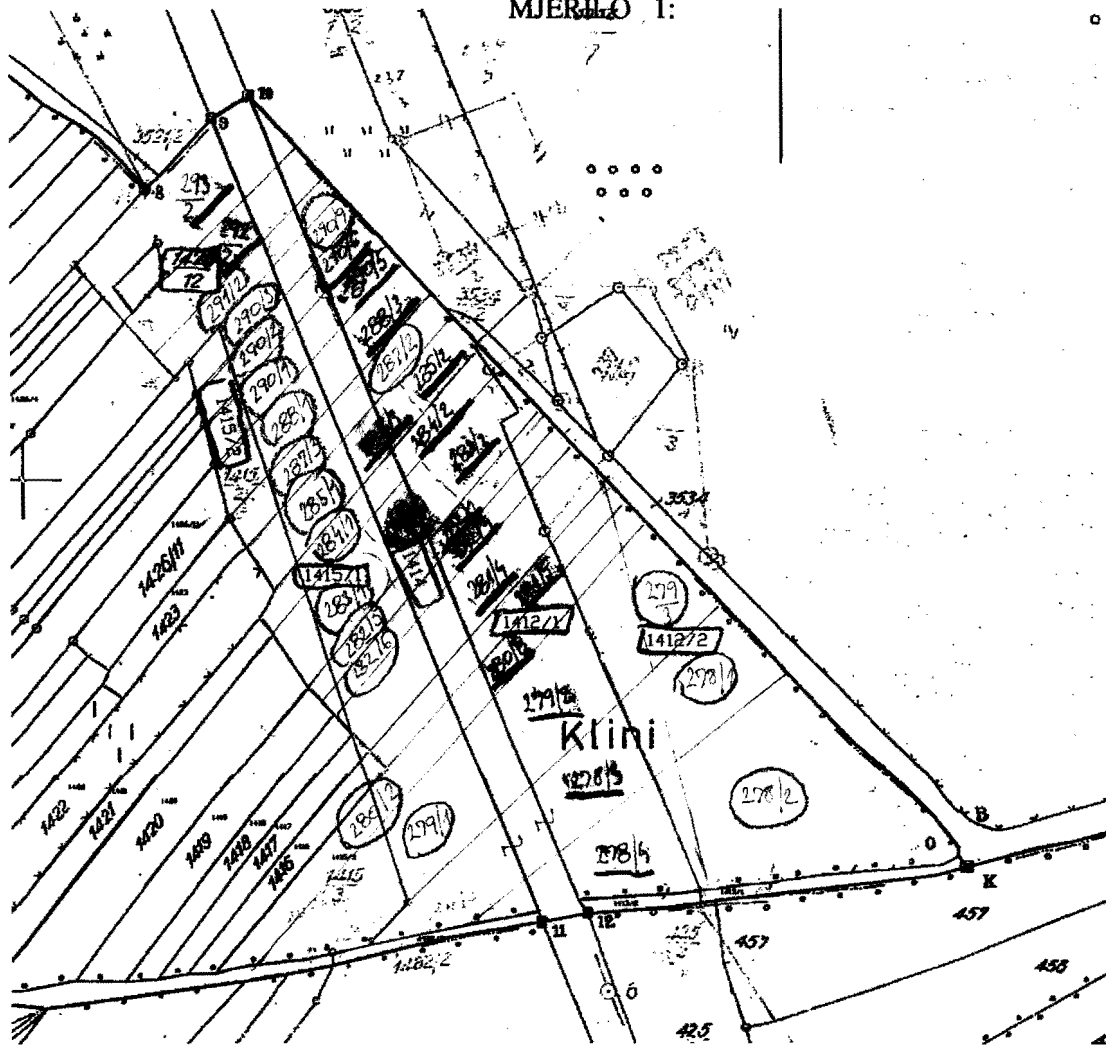
Grad Mostar

ODJEL ZA URBANIZAM I GRAĐENJE
SLUŽBA ZA KATASTAR

Broj plana: - 17 -

KOPIJA KATASTARSKOG PLANA

MJERILO 1:




Upplaćeno i zavedeno u spisku porudžbine pod br. _____/200_____
Taksa-pristojba naplaćena po odluci br. Sl. novine FBiH br. 69 od 14. 12. 2005. godine

Katastarski podaci

Broj posjed. lista	Broj kat. čestice	Kultura	Površina m ²	Posjednik

_____ dana _____ godine

Izradio: _____



Ovjerava:

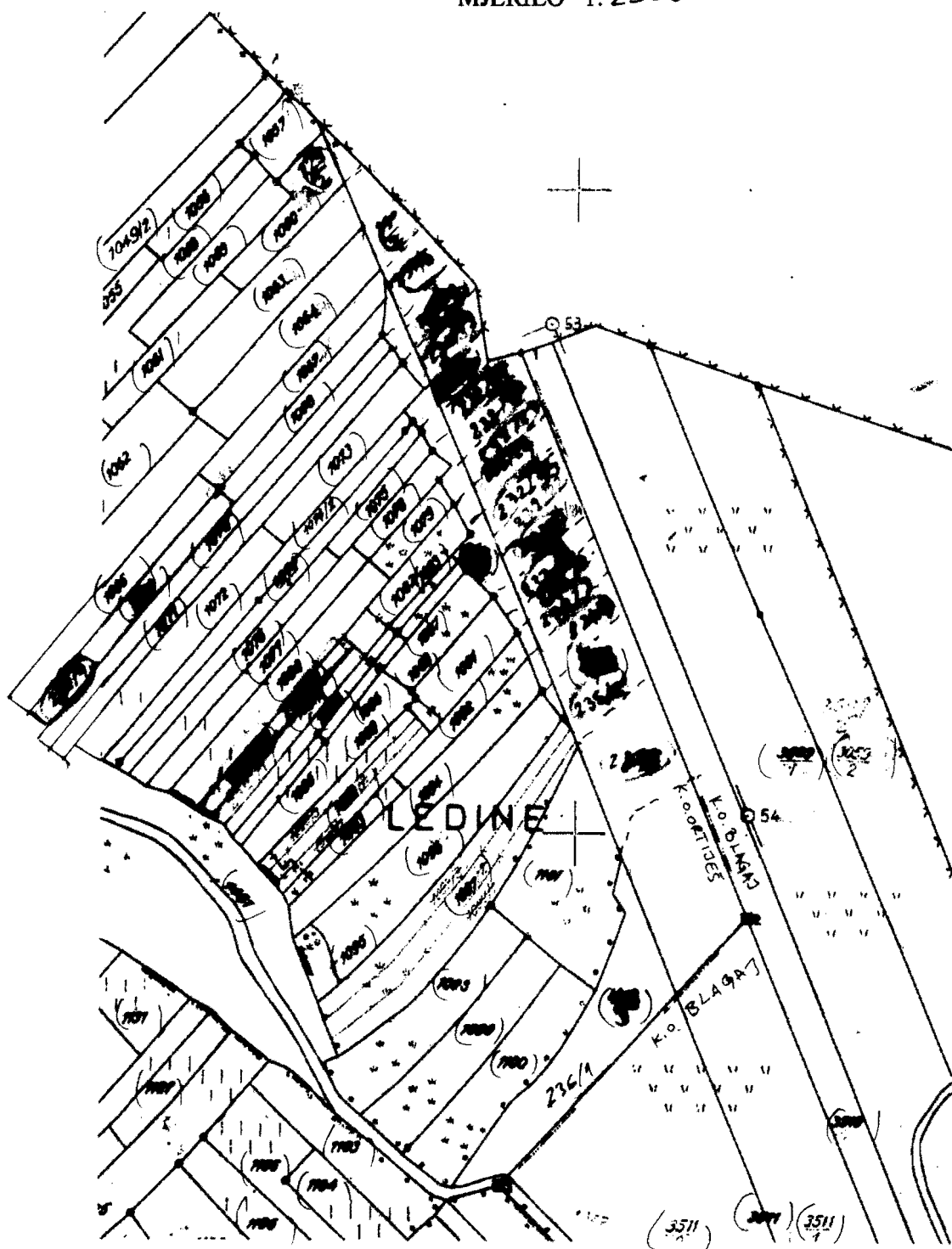
Katastarska općina: ORTIJEŠ

Broj plana: 15

Grad Mostar
ODJEL ZA URBANIZAM I GRAĐENJE
SLUŽBA ZA KATASTAR

KOPIJA KATASTARSKOG PLANA
MJERILO 1:2500

↑
S
|



Uplaćeno i zavedeno u spisku porudžbine pod br. _____/2006
Taksa-pristojba naplaćena po odluci br. 01-02-1408/02.

*Ortkaste linije su
orijentaciono nametnute
granice starih k.c.*

Mostar dana 28.10.2009. godine

Izradio: Škegić

Ovjerava:
Po ovlaštenju gradonačelnika
ur. br. 01-05-1411/02

[Signature]

ORGAN KOJI VODI JAVNU EVIDENCIJU (naziv, sjedište, kontakt-podaci, ovlašteno službeno lice):

GRAD MOSTAR – ODJEL ZA KATASTAR

Rbr	PODACI O NEKRETNINAMA (prema posljednjem stanju u katastru)	
1	NAZIV POLITIČKE OPŠTINE / OPĆINE	MOSTAR
2	NAZIV KATASTARSKÉ OPŠTINE / OPĆINE	ORTIJES
3	BROJ POSJEDOVNOG LISTA	170
4	BROJ KATASTARSKÉ PARCELE (stari i novi premjer)	1102/1 i druge 230/2 i druge
5	OZNAKA PARCELE	
6	POVRŠINA PARCELE	50778 m ²
7	PODACI O POSJEDNIKU (i dio posjeda)	MINISTARSTVO OBRANE HR HB
8	OSTALE NAPOMENE	

SUD / ORGAN KOJI VODI JAVNU EVIDENCIJU (naziv, sjedište, kontakt-podaci, ovlašteno službeno lice):
OPCINSKI SUD U MOSTARU – ZEMLJISNOKNJIZNI URED/KANCELARIJA

Rbr.	PODACI O NEKRETNINAMA	31.12.1991.	18.03.2005.	Trenutno stanje
1.	NAZIV POLITIČKE OPŠTINE / OPĆINE	MOSTAR	MOSTAR	MOSTAR
2.	NAZIV KATAstarske OPŠTINE / OPĆINE	ORTIJES	ORTIJES	ORTIJES
3.	BROJ ZEMLJIŠNO-KNJIŽNOG ULOŠKA	867 el.	867 el.	867 el.
4.	OZNAKA NEKRETNINA (opis i površina)			
5.	BROJ ZEMLJIŠTA (stari i novi broj parcele)	230/2 i druge	230/2 i druge	230/2 i druge
6.	VRSTA / OBLIK IMOVINE / SVOJINE	DRZAVNO	DRZAVNO	DRZAVNO
7.	NOSILAC PRAVA VLASNIŠTVA	-	-	-
8.	NOSILAC PRAVA RASPOLAGANJA	-	-	-
9.	NOSILAC PRAVA UPRAVLJANJA	MINISTARSTVO NARODNE ODbrane BEOGRAD	MINISTARSTVO NARODNE ODbrane BEOGRAD	MINISTARSTVO NARODNE ODbrane BEOGRAD
10.	NOSILAC PRAVA KORIŠTENJA	-	-	-
11.	NOSILAC NEKOG DRUGOG STVARNOG PRAVA			
12.	TERETI I OGRANIČENJA			
13.	OSTALE NAPOMENE			

Politička općina/opština: **MOSTAR**
 Katastarska općina/opština: **SP_ORTIJEŠ**

NAR I RZ BROJ: 820/09
 ZK uložak: **867**

Zemljišnoknjižni izvadak

A

Popisni list

Rbr.	Broj zemljišta (parcele)	OZNAKA NEKRETNINA	Površina			Primjedba
			ha	a	m ²	
1.	230/2	Miljevača; Oranica --- 04 70	---	04	70	Dana 02.07.2008 god., preuzeto iz zk.ul. 597 iste k.o.
2.	231/4	Miljevača; Njiva --- 09 56	---	09	56	Dana 02.07.2008 god., preuzeto iz zk.ul. 597 iste k.o.
3.	231/5	Miljevača; Oranica --- 02 20	---	02	20	Dana 02.07.2008 god., preuzeto iz zk.ul. 597 iste k.o.
4.	232/17	Miljevača; Vinograd --- 02 74	---	02	74	Dana 02.07.2008 god., preuzeto iz zk.ul. 597 iste k.o.
5.	232/25	Miljevača; Oranica --- 03 06	---	03	06	Dana 02.07.2008 god., preuzeto iz zk.ul. 597 iste k.o.
6.	232/26	Miljevača; Oranica --- 03 36	---	03	36	Dana 02.07.2008 god., preuzeto iz zk.ul. 597 iste k.o.
7.	232/18	Miljevača; Oranica --- 02 70	---	02	70	Dana 02.07.2008 god., preuzeto iz zk.ul. 597 iste k.o.
8.	232/19	Miljevača; Oranica --- 03 00	---	03	00	Dana 02.07.2008 god., preuzeto iz zk.ul. 597 iste k.o.
9.	232/20	Miljevača; Oranica --- 03 10	---	03	10	Dana 02.07.2008 god., preuzeto iz zk.ul. 597 iste k.o.
10.	232/21	Miljevača; Oranica --- 03 50	---	03	50	Dana 02.07.2008 god., preuzeto iz zk.ul. 597 iste k.o.
11.	232/22	Miljevača; Oranica --- 03 90	---	03	90	Dana 02.07.2008 god., preuzeto iz zk.ul. 597 iste k.o.
12.	232/23	Miljevača; Oranica --- 02 29	---	02	29	Dana 02.07.2008 god., preuzeto iz zk.ul. 597 iste k.o.
13.	232/24	Miljevača; Oranica --- 02 29	---	02	29	Dana 02.07.2008 god., preuzeto iz zk.ul. 597 iste k.o.
14.	233/3	Miljevača;	---	08	00	Dana 02.07.2008 god., preuzeto iz zk.ul. 597

235
234
290 / 292 / 293
290
288
286
285
284
283
282
281

Oranica		---	08	00	iste k.o.	
15.	233/4	Miljevača; Vinograd	---	09	40	Dana 02.07.2008 god., preuzeto iz zk.ul. 597 iste k.o.
16.	235/5	Miljevača; Oranica	---	31	10	Dana 02.07.2008 god., preuzeto iz zk.ul. 597 iste k.o.
17.	235/6	Miljevača; Oranica	---	24	20	Dana 02.07.2008 god., preuzeto iz zk.ul. 597 iste k.o.
18.	234/3	Miljevača; Oranica	---	04	80	Dana 02.07.2008 god., preuzeto iz zk.ul. 597 iste k.o.
19.	234/4	Miljevača; Oranica	---	04	70	Dana 02.07.2008 god., preuzeto iz zk.ul. 597 iste k.o.
20.	293/2 ✓	Lakševina; Oranica	---	18	70	Dana 02.07.2008 god., preuzeto iz zk.ul. 597 iste k.o.
21.	292/2 ✓	Lakševina; Vinograd	---	14	60	Dana 02.07.2008 god., preuzeto iz zk.ul. 597 iste k.o.
22.	291/2	Lakševina; Njiva	---	11	00	Dana 02.07.2008 god., preuzeto iz zk.ul. 597 iste k.o.
23.	290/7	Lakševina; Vinograd	---	04	60	Dana 02.07.2008 god., preuzeto iz zk.ul. 597 iste k.o.
24.	290/6 ✓	Lakševina; Oranica	---	05	60	Dana 02.07.2008 god., preuzeto iz zk.ul. 597 iste k.o.
25.	290/5 ✓	Lakševina; Vinograd	---	06	00	Dana 02.07.2008 god., preuzeto iz zk.ul. 597 iste k.o.
26.	288/3 ✓	Lakševina; Oranica	---	14	90	Dana 02.07.2008 god., preuzeto iz zk.ul. 597 iste k.o.
27.	286/2	Lakševina; Oranica	---	08	30	Dana 02.07.2008 god., preuzeto iz zk.ul. 597 iste k.o.
28.	285/2 ✓	Lakševina; Oranica	---	06	20	Dana 02.07.2008 god., preuzeto iz zk.ul. 597 iste k.o.
29.	285/3 ✓	Lakševina; Vinograd	---	03	00	Dana 02.07.2008 god., preuzeto iz zk.ul. 597 iste k.o.
30.	284/2 ✓	Lakševina; Vinograd	---	09	10	Dana 02.07.2008 god., preuzeto iz zk.ul. 597 iste k.o.
31.	283/2 ✓	Lakševina; Oranica	---	15	00	Dana 02.07.2008 god., preuzeto iz zk.ul. 597 iste k.o.
32.	283/3 ✓	Lakševina; Vinograd	---	07	30	Dana 02.07.2008 god., preuzeto iz zk.ul. 597 iste k.o.
33.	282/4 ✓	Lakševina; Vinograd	---	08	00	Dana 02.07.2008 god., preuzeto iz zk.ul. 597 iste k.o.
34.	282/1 ✓	Lakševina; Vinograd	---	08	00	Dana 02.07.2008 god., preuzeto iz zk.ul. 597

* Zvezdica pored broja parcele znači da je plombirana, tj. postoji zahtjev/-i vezan za tu parcelu.

								iste k.o.	
35.	281/4 ✓	Lakševina; Oranica	---	23	90	---	23	90	Dana 02.07.2008 god., preuzeto iz zk.ul. 597 iste k.o.
36.	281/5 ✓	Lakševina; Oranica	---	19	10	---	19	10	Dana 02.07.2008 god., preuzeto iz zk.ul. 597 iste k.o.
37.	280/4	Lakševina; Njiva	---	03	40	---	03	40	Dana 02.07.2008 god., preuzeto iz zk.ul. 597 iste k.o.
38.	280/5	Lakševina; Njiva	---	03	30	---	03	30	Dana 02.07.2008 god., preuzeto iz zk.ul. 597 iste k.o.
39.	280/7	Lakševina; Njiva	---	00	90	---	00	90	Dana 02.07.2008 god., preuzeto iz zk.ul. 597 iste k.o.
40.	280/8 ✓	Lakševina; Oranica	---	07	65	---	07	65	Dana 02.07.2008 god., preuzeto iz zk.ul. 597 iste k.o.
41.	279/2 ✓	Lakševina; Oranica	---	31	20	---	31	20	Dana 02.07.2008 god., preuzeto iz zk.ul. 597 iste k.o.
42.	278/3 ✓	Lakševina; Oranica	---	17	70	---	17	70	Dana 02.07.2008 god., preuzeto iz zk.ul. 597 iste k.o.
43.	278/4 ✓	Lakševina; Oranica	---	08	20	---	08	20	Dana 02.07.2008 god., preuzeto iz zk.ul. 597 iste k.o.

B

Vlasnički list

Rbr	U P I S I	Primjedba
1.	<p>Udio: 1/1 Tip: Vlasništvo</p> <p>Opštenarodna imovina, Adresa: Mostar, Nepoznata b.b.;</p> <p>JMB: null</p> <p>Pr.31.05.1957. Dn.1120/57</p> <p>Na osnovi pravomoćnog rješenja Sreske ekspopracione komisije u Mostaru od 05.09.1954 god., Pov. br. 125-177/53 uknjižuje se pravo vlasništva na nekretnine u A listu u korist:</p> <p>Opštenarodne imovine FNRJ sa 1/1</p> <p>zatim, upisuje se kao organ upravljanja nekretnina u A listu Ministarstvo narodne Odbrane Beograd.</p>	Dana 02.07.2008 god., preuzeto iz zk.ul. 597 iste k.o.

C

Teretni list

Rbr	U P I S I	Iznos (KM)	Primjedba
	Nema tereta.		

Potpis referenta: 

SUD / ORGAN KOJI VODI JAVNU EVIDENCIJU (naziv, sjedište, kontakt-podaci, ovlašteno službeno lice):
OPCINSKI SUD U MOSTARU – ZEMLJISNOKNJIZNI URED/KANCELARIJA

Rbr.	PODACI O NEKRETNINAMA	31.12.1991.	18.03.2005.	Trenutno stanje
1.	NAZIV POLITIČKE OPŠTINE / OPĆINE	MOSTAR	MOSTAR	MOSTAR
2.	NAZIV KATAstarske OPŠTINE / OPĆINE	ORTIJES	ORTIJES	ORTIJES
3.	BROJ ZEMLJIŠNO-KNJIZNOG ULOŠKA	51	51	51
4.	OZNAKA NEKRETNINA (opis i površina)			
5.	BROJ ZEMLJIŠTA (stari i novi broj parcele)	279/1, 279/3	279/1, 279/3	279/1, 279/3
6.	VRSTA / OBLIK IMOVINE / SVOJINE	DRZAVNO	DRZAVNO	DRZAVNO
7.	NOSILAC PRAVA VLASNIŠTVA	-	-	-
8.	NOSILAC PRAVA RASPOLAGANJA	-	-	-
9.	NOSILAC PRAVA UPRAVLJANJA	SKUPSTINA OPSTINE MOSTAR sa 1/12	SKUPSTINA OPSTINE MOSTAR sa 1/12	SKUPSTINA OPSTINE MOSTAR sa 1/12
10.	NOSILAC PRAVA KORIŠTENJA	-	-	-
11.	NOSILAC NEKOG DRUGOG STVARNOG PRAVA			
12.	TERETI I OGRANIČENJA			
13.	OSTALE NAPOMENE			

Zemljišnoknjižni izvadak

Nar. broj 6558/09

Katastarska općina Ortiješ

Br. zk. uložka 51

A. POPISNI LIST

Redni broj	Broj zemljišta (parcela)	OZNAKA NEKRETNINA	POVRŠINA			PRIMJEDBA
			ha	a	m ²	
1.	279/1	oronica „Lauševina“ 1415/3	-	13	40	
2.	279/3	oronica „Lauševina“ 1415/1	-	14	40	
3.	275/9	vinograd „Ladovi“	-	7	89	
4.	275/10	njiva „Ladovi“	-	6	60	
5.	275/11	njiva „Ladovi“	-	13	15	
6.	336/58	pašunak „Kroč“	-	17	80	

B. VLASNIČKI LIST

Redni broj	UPISI	PRIMJEDBA
	Jknjiženo je pravo vlasništva na nekretninama upisanim u A listu u korist:	
1.	Društvene pozine m: 1/12	
2.	matini, stabilizirano je da je organ upravljač na dijela SO-e Mostar. 1/12	
	Ostali suvlasnici/sukorisnici na zahtjev stranke kao nepotrebni izostavljeni	

SUD / ORGAN KOJI VODI JAVNU EVIDENCIJU (naziv, sjedište, kontakt-podaci, ovlašteno službeno lice):

OPCINSKI SUD U MOSTARU – ZEMLJISNOKNJIZNI URED/KANCELARIJA

Rbr.	PODACI O NEKRETNINAMA	31.12.1991.	18.03.2005.	Trenutno stanje
1.	NAZIV POLITIČKE OPŠTINE / OPĆINE	MOSTAR	MOSTAR	MOSTAR
2.	NAZIV KATASTARSKE OPŠTINE / OPĆINE	ORTIJES	ORTIJES	ORTIJES
3.	BROJ ZEMLJIŠNO-KNJIŽNOG ULOŠKA	931 el.	931 el.	931 el.
4.	OZNAKA NEKRETNINA (opis i površina)			
5.	BROJ ZEMLJIŠTA (stari i novi broj parcele)	284/1	284/1	284/1
6.	VRSTA / OBLIK IMOVINE / SVOJINE	DRZAVNO	DRZAVNO	DRZAVNO
7.	NOSILAC PRAVA VLASNIŠTVA	-	-	-
8.	NOSILAC PRAVA RASPOLAGANJA	-	-	-
9.	NOSILAC PRAVA UPRAVLJANJA	SKUPSTINA OPSTINE MOSTAR sa 174/576	SKUPSTINA OPSTINE MOSTAR sa 174/576	SKUPSTINA OPSTINE MOSTAR sa 174/576
10.	NOSILAC PRAVA KORIŠTENJA	-	-	-
11.	NOSILAC NEKOG DRUGOG STVARNOG PRAVA			
12.	TERETI I OGRANIČENJA			
13.	OSTALE NAPOMENE			

BOSNA I HERCEGOVINA
 FEDERACIJA BOSNE I HERCEGOVINE
 OPĆINSKI SUD U MOSTARU
 ZEMLJIŠNOKNJIŽNI URED/KANCELARIJA
 27.10.2009

Politička općina/opština: **MOSTAR**
 Katastarska općina/opština: **SP_ORTIJEŠ**

NAR i RZ BROJ: 6558/09
 ZK uložak: **931**

Zemljišnoknjižni izvadak

A

Popisni list

Rbr	Broj zemljišta (parcele)	OZNAKA NEKRETNINA	Površina			Primjedba
			ha	a	m ²	
1.	284/1	Lakševina; Vinograd <i>0495/1 n.p.</i> — 30 90	—	30	90	Dana 08.07.2008 god., preuzeto iz zk.ul. 402 iste k.o.

B

Vlasnički list

Rbr	U P I S I	Primjedba
1.	Udio: 10/288 Tip: Suvlasništvo Ivanišević (Jovo) Mirko, Adresa: Nepoznato; JMB: null Pr.18.05.1956. Dn.688/56 Na osnovu odluke o nasljedstvu Sreskog suda u Mostaru 24.02.1956 god., O:20/56, uknjiženo je pravo vlasništva na nekretnine u A listu.	Dana 08.07.2008 god., preuzeto iz zk.ul. 402 iste k.o.
2.	Udio: 174/576 Tip: Suvlasništvo Država, Adresa: ; JMB: null Pr.05.11.1972. Dn.1271/72 Na osnovu zapisnika SO-e Mostar od 30.10.1972 god., br:04/1-464-198//72 uknjižuje se pravo vlasništva na 174/576 nekretnina u A listu Ivanišević Stoje i Ljube u korist: Društvene svojine sa 174/576 Upisuje se kao organ upravljanja na 174/576 dijela društvene svojine SO-e Mostar.	Dana 08.07.2008 god., preuzeto iz zk.ul. 402 iste k.o.
3.	Udio: 131/288 Tip: Suvlasništvo Ivanišević (Jovo) Branko, Adresa: Mostar; JMB: null Pr.10.10.1979. Dn.1772/79 Na osnovu pravomoćnog rješenja o nasljeđivanju Opštinskog suda u Mostaru od 04.10.1979 god., O:587/79, uknjiženo je pravo vlasništva na nekretnine u A listu.	Dana 08.07.2008 god., preuzeto iz zk.ul. 402 iste k.o.
4.	Udio: 1/90 Tip: Suvlasništvo Ivanišević (Mirko) Miloš, Adresa: Mostar, Gnojnice b.b.;; JMB: null Pr.04.05.1983. Dn.882/83 Na osnovu pravomoćnog rješenja o nasljeđivanju Opštinskog suda u Mostaru br. O:171/83 od 19.04.1983 god., uknjiženo je pravo vlasništva na nekretnine u A listu.	Dana 08.07.2008 god., preuzeto iz zk.ul. 402 iste k.o.



Općinski Sud Mostar-ZK Ured, Adema Buca 20, 88000 Mostar, Bosna i Hercegovina, Tel.: +387 36 580-072

* Zvezdica pored broja parcele znači da je plombirana, tj. postoji zahtjev/-i vezan za tu parcelu.


Strana 1 od 2

5.	Udio: 1/90 Tip:Suvlasništvo Ivanišević (Mirko) Jovo, Adresa: Mostar,Gnojnice b.b.; JMB: null Pr.04.05.1983. Dn.882/83 Na osnovu pravomoćnog rješenja o nasljeđivanju Opštinskog suda u Mostaru br. O:171/83 od 19.04.1983 god., uknjiženo je pravo vlasništva na nekretnine u A listu.	Dana 08.07.2008 god., preuzeto iz zk.ul. 402 iste k.o.
6.	Udio: 1/90 Tip:Suvlasništvo Ivanišević (Mirko) Boro, Adresa: Mostar,Gnojnice b.b.; JMB: null Pr.04.05.1983. Dn.882/83 Na osnovu pravomoćnog rješenja o nasljeđivanju Opštinskog suda u Mostaru br. O:171/83 od 19.04.1983 god., uknjiženo je pravo vlasništva na nekretnine u A listu.	Dana 08.07.2008 god., preuzeto iz zk.ul. 402 iste k.o.
7.	Udio: 1/120 Tip:Suvlasništvo Lozo (Nepoznato) Jeremija, Adresa: Mostar,Kutilivač b.b.; JMB: null Pr.10.02.1984. Dn.334/84 Na osnovu pravomoćnog rješenja o nasljeđivanju Opštinskog suda u Mostaru broj O.625/83 od 28.10.1983 god., uknjiženo je pravo vlasništva na nekretnine u A listu.	Dana 08.07.2008 god., preuzeto iz zk.ul. 402 iste k.o.

C

Teretni list

Rbr	U P I S I	Iznos (KM)	Primjedba
	Nema tereta.		



Općinski Sud Mostar-ZK Ured, Adema Buca 20,88000 Mostar, Bosna i Hercegovina, Tel.: +387 36 580-072

* Zvezdica pored broja parcele znači da je plombirana, tj. postoji zahtjev/-i vezan za tu parcelu.

SUD / ORGAN KOJI VODI JAVNU EVIDENCIJU (naziv, sjedište, kontakt-podaci, ovlašteno službeno lice):

OPCINSKI SUD U MOSTARU – ZEMLJISNOKNJIZNI URED/KANCELARIJA

Rbr.	PODACI O NEKRETNINAMA	31.12.1991.	18.03.2005.	Trenutno stanje
1.	NAZIV POLITIČKE OPŠTINE / OPĆINE	MOSTAR	MOSTAR	MOSTAR
2.	NAZIV KATASTARSKE OPŠTINE / OPĆINE	ORTIJES	ORTIJES	ORTIJES
3.	BROJ ZEMLJIŠNO-KNJIZNOG ULOŠKA	3 el.	3 el.	3 el.
4.	OZNAKA NEKRETNINA (opis i površina)			
5.	BROJ ZEMLJIŠTA (stari i novi broj parcele)	285/1	285/1	285/1
6.	VRSTA / OBLIK IMOVINE / SVOJINE	DRZAVNO	DRZAVNO	DRZAVNO
7.	NOSILAC PRAVA VLASNIŠTVA	-	-	-
8.	NOSILAC PRAVA RASPOLAGANJA	-	-	-
9.	NOSILAC PRAVA UPRAVLJANJA	SKUPSTINA OPSTINE MOSTAR sa 174/1152	SKUPSTINA OPSTINE MOSTAR sa 174/1152	SKUPSTINA OPSTINE MOSTAR sa 174/1152
10.	NOSILAC PRAVA KORIŠTENJA	-	-	-
11.	NOSILAC NEKOG DRUGOG STVARNOG PRAVA			
12.	TERETI I OGRANIČENJA			
13.	OSTALE NAPOMENE			

Politička općina/opština: **MOSTAR**
 Katastarska općina/opština: **SP_ORTIJEŠ**

NAR i RZ BROJ: 6558/cg
 ZK uložak: 3

Zemljišnoknjižni izvadak

A

Popisni list

Rbr	Broj zemljišta (parcele)	OZNAKA NEKRETNINA	Površina			Primjedba
			ha	a	m ²	
1.	285/1	Lakševina; Vinograd <i>1415/10</i> — 25 00	—	25	00	Dana 09.11.2005.god. preuzeto iz zk.ul.broj: 399 k.o. iste.

B

Vlasnički list

Rbr	UPISI	Primjedba
1.	Udio: 10/576 Tip:Suvlasništvo Ivanišević (Jozo) Mirko, Adresa: Nepoznato prebivalište/boravište,Nepozna; JMB: null Pr: 18.05.1956.god. Dn: 688/56 Uknjiženo je pravo vlasništva na nekretnini upisanoj u A listu, u korist: 1.Ivanišević Mirka pok. Joze, nepoznatog boravišta	Dana 09.11.2005.god. preuzeto iz zk.ul.broj: 399 k.o. iste.
2.	Udio: 174/1152 Tip:Suvlasništvo Država, Adresa: ; JMB: null Pr: 05.11.1972.god. Dn: 1271/72 Uknjiženo je pravo vlasništva na nekretnini upisanoj u A listu, u korist: 2.Državnog vlasništva-zabilježeno je da je kao organ upravljanja na 174/1152 dijela Državnog vlasništva, So-e Mostar.	Dana 09.11.2005.god. preuzeto iz zk.ul.broj: 399 k.o. iste.
4.	Udio: 1/8 Tip:Suvlasništvo Ivanišević (Ljubo) Nikola, Adresa: Mostar,Nepoznata bb; JMB: null Pr: 12.04.1976.god. Dn: 613/76 Uknjiženo je pravo vlasništva na nekretnini upisanoj u A listu, u korist: 4.Ivanišević Nikole umr. Ljube iz Mostara	Dana 09.11.2005.god. preuzeto iz zk.ul.broj: 399 k.o. iste.
5.	Udio: 1/8 Tip:Suvlasništvo Ivanišević (Ljubo) Sveto, Adresa: Mostar,Ortiješ bb; JMB: null Pr: 12.04.1976.god. Dn: 613/76 Uknjiženo je pravo vlasništva na nekretnini upisanoj u A listu, u korist: 5.Ivanišević Svete umr. Ljube iz Ortiješa	Dana 09.11.2005.god. preuzeto iz zk.ul.broj: 399 k.o. iste.



6.	Udio: 1/8 Tip:Suvlasništvo Ivanišević (Ljubo) Pero, Adresa: Mostar,Ortiješ bb; JMB: null Pr: 12.04.1976.god. Dn: 613/76 Uknjiženo je pravo vlasništva na nekretnini upisanoj u A listu, u korist: 6.Ivanišević Pere umr. Ljube iz Ortiješa	Dana 09.11.2005.god. preuzeto iz zk.ul.broj: 399 k.o. iste.
7.	Udio: 131/576 Tip:Suvlasništvo Ivanišević (Jovo) Branko, Adresa: Mostar,Ortiješ bb; JMB: null Pr: 10.10.1979.god. Dn: 1772/79 Uknjiženo je pravo vlasništva na nekretnini upisanoj u A listu, u korist: 7.Ivanišević Branka sina Jove iz Mostara	Dana 09.11.2005.god. preuzeto iz zk.ul.broj: 399 k.o. iste.
8.	Udio: 1/36 Tip:Suvlasništvo Ivanišević (Mirko) Miloš, Adresa: Mostar,Gnojnice b.b.;; JMB: null Pr: 04.05.1983.god. Dn: 882/83 Uknjiženo je pravo vlasništva na nekretnini upisanoj u A listu, u korist: 8.Ivanišević Miloša umr. Mirka iz Gnojnica	Dana 09.11.2005.god. preuzeto iz zk.ul.broj: 399 k.o. iste.
9.	Udio: 1/36 Tip:Suvlasništvo Ivanišević (Mirko) Jovo, Adresa: Mostar,Gnojnice b.b.;; JMB: null Pr: 04.05.1983.god. Dn: 882/83 Uknjiženo je pravo vlasništva na nekretnini upisanoj u A listu, u korist: 9.Ivanišević Jove umr. Mirka iz Gnojnica	Dana 09.11.2005.god. preuzeto iz zk.ul.broj: 399 k.o. iste.
10.	Udio: 1/36 Tip:Suvlasništvo Ivanišević (Mirko) Boro, Adresa: Mostar,Gnojnice b.b.;; JMB: null Pr: 04.05.1983.god. Dn: 882/83 Uknjiženo je pravo vlasništva na nekretnini upisanoj u A listu, u korist: 10.Ivanišević Bore umr. Mirka iz Gnojnica	Dana 09.11.2005.god. preuzeto iz zk.ul.broj: 399 k.o. iste.
11.	Udio: 5/240 Tip:Suvlasništvo Lozo (Nepoznato) Jeremija, Adresa: Mostar,Kutilivač b.b.;; JMB: null Pr: 10.02.1984.god. Dn: 334/84 Uknjiženo je pravo vlasništva na nekretnini upisanoj u A listu, u korist: 11.Loza Jeremije iz Kutilivča	Dana 09.11.2005.god. preuzeto iz zk.ul.broj: 399 k.o. iste.
12.	Udio: 1/8 Tip:Suvlasništvo Ivanišević (Nepoznato) Draginja, Adresa: Mostar,Lakševina b.b.;; JMB: null Primljeno: 28.09.2005.godine Dnevnik: 1605/05 Na temelju pravomoćnog rješenja o nasljeđivanju Općinskog suda Mostar broj O: 522/04 od 26.09.2005.godine, uknjižuje se pravo vlasništva na 1/8 dijela nekretnina upisanih u A listu Ivanišević Danila, u korist: 1. Ivanišević Draginje supruge Danila iz Mostara Upisano, 05.06.2006.godine Zk.referent: Marija Šaravanja	

C Teretni list

Rbr	UPISI	Iznos (KM)	Primjedba
	Nema tereta.		



Općinski Sud Mostar-ZK Ured, Adema Buca 20, 88000 Mostar, Bosna i Hercegovina, Tel.: +387 36 580-072

* Zvezdica pored broja parcele znači da je plombirana, tj. postoji zahtjev/-i vezan za tu parcelu.

Strana 2 od 3

