

34

Broj: \_\_\_\_\_/04  
 Datum: 03.11.09. godine

## POSJEDOVNI LIST 7

strana: 1

Katastarska općina : JASENJANI (18)

Katastarski broj, Indikacija nosioca prava na zemljištu Sjedište ili prebivalište i adresa	Obim posj. na zemlj.	S V	Broj dnevnika i datum upisa i brisanja		Primjedba
1	2	3	4	5	
25899 DRUŠTVENO VLASNIŠTVO ERAR 0	1/1	D	756/5	15.11.05	

Parcela			Br Pl	Br Sk	Naziv parcele ili ulica i kućni broj	Šif	Kultura ili način korištenja zemljišta	K L	Površina ha a m2	Promjena DN	
D	Osn.	Pod	an	ic						Dnevnik	IzPL
1	2	3	4	5	6	6	7	8	9	10	11
	2	1			KRAJ NERETVE	99	OST.NEPL.ZEMLJIŠTE	0	51 35		
	2	2			KRAJ NERETVE	99	OST.NEPL.ZEMLJIŠTE	0	27 45		
	2	3			KRAJ NERETVE	99	OST.NEPL.ZEMLJIŠTE	0	34 60		
	19	1			NIŽE CESTE	600	PAŠNJAK	5	11 75		
	19	2			NIŽE CESTE	600	PAŠNJAK	5	6 15		
	19	3			NIŽE CESTE	600	PAŠNJAK	5	34 85		
	19	4			NIŽE CESTE	600	PAŠNJAK	5	5 50		
	19	5			NIŽE CESTE	600	PAŠNJAK	5	7 75		
	23	1			POD CESTOM	600	PAŠNJAK	5	56 90		
	23	3			POD CESTOM	600	PAŠNJAK	5	7 10		
	23	6			POD CESTOM	99	OST.NEPL.ZEMLJIŠTE	0	8 50		
	55	1			KOD NERETVE	600	PAŠNJAK	5	16 60		
	55	2			KOD NERETVE	600	PAŠNJAK	5	5 25		
	55	3			KOD NERETVE	99	OST.NEPL.ZEMLJIŠTE	0	2 75		
	57	1			POD CESTOM GORNJA GR	600	PAŠNJAK	6	32 78 57		
	57	15			POMUKOVICA	99	OST.NEPL.ZEMLJIŠTE	0	2 30		
	57	17			NJIVICA	600	PAŠNJAK	5	12 50		
	57	18			LUĆICA	600	PAŠNJAK	5	17 43		
	57	19			SUHI VRT	600	PAŠNJAK	5	1 50		
	57	20			TORĆIĆ	600	PAŠNJAK	5	1 00		
	57	21			TORĆIĆ	600	PAŠNJAK	5	1 60		
	57	22			BAŠĆICA	600	PAŠNJAK	5	1 00		
	57	23			TOPLIĆ	600	PAŠNJAK	5	1 20		

Parcela			Br	Br	Naziv parcele ili ulica i kućni broj	Šif	Kultura ili način korištenja zemljišta	K	Površina ha a m2	Promjena DN	
D	Osn.	Pod	Pl	Sk						an	ic
1	2	3	4	5	6	6	7	8	9	10	11
	57	24			TOPLIĆ	600	PAŠNJAK	5	2 00		
	57	25			KUĆA	99	OST.NEPL.ZEMLJIŠTE	0	40		
	57	26			DRKIN DO	600	PAŠNJAK	5	4 00		
	57	27			DRKIN DO	600	PAŠNJAK	5	3 50		
	57	28			DRKIN DO	600	PAŠNJAK	5	3 40		
	57	29			BAŠĆICA	600	PAŠNJAK	5	1 80		
	57	30			NAD CESTOM GORNJA GR	99	OST.NEPL.ZEMLJIŠTE	0	88 14		
	57	38			KOD KUĆE	600	PAŠNJAK	6	7 59		
	57	52			KAMENOLOM	600	PAŠNJAK	6	9 99 82		
	57	53			KAMENOLOM	600	PAŠNJAK	6	5 99 30		
	80	1			BABINA DRAGA	700	ŠUMA	6	22 14 81		
	80	3			POD KUKOM	600	PAŠNJAK	5	6 80		
	80	4			BABINA DRAGA	700	ŠUMA	6	20 85		
	80	5			BABINA DRAGA	700	ŠUMA	6	2 10		
	80	6			BABINA DRAGA	700	ŠUMA	6	1 35		
	81	1			BABINA DRAGA	700	ŠUMA	6	1 60 94		
	110	1			VINJURA	600	PAŠNJAK	5	2 85 50		
	110	3			RAKATAC	600	PAŠNJAK	5	62 50		
	136	1			POD CESTOM	600	PAŠNJAK	5	12 70		
	136	2			LAZETINA	600	PAŠNJAK	5	11 80		
	138	1			POD CESTOM	600	PAŠNJAK	6	1 30 90		
	138	3			POD CESTOM	600	PAŠNJAK	6	79 93		
	138	4			POD CESTOM	600	PAŠNJAK	6	7 18		
	139	1			TUNEL	99	OST.NEPL.ZEMLJIŠTE	0	29 92		
	139	2			TUNEL	99	OST.NEPL.ZEMLJIŠTE	0	2 86		
	140	1			NAD CESTOM	600	PAŠNJAK	4	86 00		
	140	6			NAD CESTOM	600	PAŠNJAK	4	21 00		
	142	1			POD CESTOM	600	PAŠNJAK	6	90 97		
	142	2			VALOVITA	600	PAŠNJAK	5	23 00		
	142	4			VALOVITA	600	PAŠNJAK	6	26 36		
	145				NAD CESTOM	99	OST.NEPL.ZEMLJIŠTE	0	16 00		
	146				VALOVITA	600	PAŠNJAK	4	8 37		
	147	1			VALOVITA	99	OST.NEPL.ZEMLJIŠTE	0	5 31		
	147	2			VALOVITA	99	OST.NEPL.ZEMLJIŠTE	0	2 50		
	148	1			VALOVITA	600	PAŠNJAK	6	6 25 46		

Parcela			Br	Br	Naziv parcele ili ulica i kućni broj	Šif	Kultura ili način korištenja zemljišta	K	Površina ha a m2	Promjena DN	
D	Osn.	Pod	Pl	Sk						an	ic
1	2	3	4	5	6	7	8	9	10	11	
	148	13			VALOVITA	600	PAŠNJAK	5	3 54 75		
	148	14			GNOJANKA	600	PAŠNJAK	5	1 91		
	151				VALOVITA	600	PAŠNJAK	6	1 69 60		
	152	1			RAJKATAC VLAKE	700	ŠUMA	6	207 89 42		
	152	4			KUĆA SA DVORIŠTEM	99	OST.NEPL.ZEMLJIŠTE	0	9 00		
	152	5			POD KUĆOM	600	PAŠNJAK	5	8 00		
	152	6			POD KUĆOM	700	ŠUMA	5	10 00		
	152	7			STUBICA	600	PAŠNJAK	5	11 00		
	152	8			STUBICA	600	PAŠNJAK	6	22 00		
	153				DEBELA GREDA	600	PAŠNJAK	6	10 93 50		
	154	1			VELIKO BRDO HRIDINE	700	ŠUMA	6	177 41 80		
	154	5			SMREKOVA GLAVICA	600	PAŠNJAK	6	54 50		
	154	6			SMREKOVA GLAVICA	99	OST.NEPL.ZEMLJIŠTE	0	11 70		
	155				STIJENA	600	PAŠNJAK	6	10 42 00		
	156	1			OSOJE	700	ŠUMA	6	353 35 85		
	156	12			SENIŠTE	600	PAŠNJAK	5	7 70		
	156	17			OSOJE	600	PAŠNJAK	6	3 10		
	156	21			OSOJE	600	PAŠNJAK	6	4 75		
	157				PLASE	99	OST.NEPL.ZEMLJIŠTE	0	4 35 00		
	162	1			NAD KUĆAMA	600	PAŠNJAK	6	6 22 35		
	162	3			KUĆA	99	OST.NEPL.ZEMLJIŠTE	0	40		
	178	1			GOLO BRDO	99	OST.NEPL.ZEMLJIŠTE	0	11 75 64		
	179	4			ŽBONICA	600	PAŠNJAK	6	38 00		
	179	6			ZBONICA	600	PAŠNJAK	5	3 00		
	180	1			POD CESTOM	99	OST.NEPL.ZEMLJIŠTE	0	19 46		
	180	2			POD CESTOM	99	OST.NEPL.ZEMLJIŠTE	0	29 86		
	189	1			KRAJ NERETVE	700	ŠUMA	5	1 18 80		
	189	2			KRAJ NERETVE	700	ŠUMA	5	27 15		
	189	3			KRAJ NERETVE	700	ŠUMA	5	3 67		
	189	4			KRAJ NERETVE	700	ŠUMA	5	80		
	196				MEJDAN	99	OST.NEPL.ZEMLJIŠTE	0	13 00		
	199	1			POD CESTOM	99	OST.NEPL.ZEMLJIŠTE	0	43 19		
	203	1			VRNJINA	600	PAŠNJAK	6	4 85 00		
	203	2			VRTLIĆ NA SELIHU	600	PAŠNJAK	5	7 00		
	204				KRAJ NERETVE	600	PAŠNJAK	6	10 25		

Parcela			Br	Br	Naziv parcele ili ulica i kućni broj	Šif	Kultura ili način korištenja zemljišta	K	Površina ha a m2	Promjena DN	
D	Osn.	Pod	Pl	Sk						an	ic
1	2	3	4	5	6	6	7	8	9	10	11
	205	1			KRAJ NERETVE	600	PAŠNJAK	6	2 83 52		
	205	3			KRAJ NERETVE	99	OST.NEPL.ZEMLJIŠTE	0	7 95		
	205	7			KRAJ NERETVE	500	LIVADA	4	1 29 63		
	205	12			LUĆICA	600	PAŠNJAK	4	46 74		
	209				SJENĆINA	99	OST.NEPL.ZEMLJIŠTE	0	2 45		
	210	5			KUĆIŠTE	99	OST.NEPL.ZEMLJIŠTE	0	2 40		
	211	1			SJENĆINE	700	ŠUMA	6	1 15 29		
	211	3			SJENĆINE	600	PAŠNJAK	6	35 99		
	218	2			LAZINA	600	PAŠNJAK	4	38 19		
	223				ŽAND.KASARNA SA DVOR	99	OST.NEPL.ZEMLJIŠTE	0	9 00		
	224				UZ KASARNU KOD CESTE	600	PAŠNJAK	4	6 25		
	227	1			LUGOVA ZGRADA	700	ŠUMA	6	126 35 50		
	227	12			PODINA	600	PAŠNJAK	5	49 80		
	227	16			LAZINA	600	PAŠNJAK	4	10 00		
	227	17			ZA KUĆOM	600	PAŠNJAK	4	3 00		
	227	20			PALJIHE	600	PAŠNJAK	5	10 56		
	227	21			PALJIHE	600	PAŠNJAK	5	4 60		
	231				DUBOKA MAGA	99	OST.NEPL.ZEMLJIŠTE	0	3 24 40		
	232				VIŠE JELAĆIĆA KUKA	600	PAŠNJAK	6	1 52 76		
	233	1			JELAĆIĆA KUK	99	OST.NEPL.ZEMLJIŠTE	0	10 02		
	233	2			JELIĆIĆA KUK	99	OST.NEPL.ZEMLJIŠTE	0	16 21		
	238	1			POD CESTOM	600	PAŠNJAK	6	28 73		
	238	3			POD CESTOM	600	PAŠNJAK	6	43 21		
	238	9			POD CESTOM	600	PAŠNJAK	6	3 31		
	238	10			POD CESTOM	600	PAŠNJAK	6	1 18 61		
	239	1			POD CESTOM	600	PAŠNJAK	6	7 97		
	241	1			NA GORNJEM SELU	700	ŠUMA	6	175 20 59		
	241	7			KRĆEVINA	600	PAŠNJAK	5	2 00		
	241	10			POD ČOLAŠKINOM SPILO	99	OST.NEPL.ZEMLJIŠTE	0	8 00		
	241	11			SOVIĆA LAZINA	600	PAŠNJAK	5	15 00		
	241	12			ŽABLJAK	600	PAŠNJAK	5	4 00		
	241	13			ŽABLJAK	600	PAŠNJAK	5	3 50		
	241	15			NA OKUKI	600	PAŠNJAK	5	13 20		
	241	16			VRTLIĆ ZA POTOKOM	600	PAŠNJAK	5	5 80		
	241	18			POD ČESMOM	600	PAŠNJAK	6	16 00		

Parcela			Br	Br	Naziv parcele ili ulica i kućni broj	Šif	Kultura ili način korištenja zemljišta	K	Površina ha a m2	Promjena DN	
D	Osn.	Pod	Pl	Sk						an	ic
1	2	3	4	5	6	6	7	8	9	10	11
	244				POD KUĆOM	100	NJIVA	7	2 55		
	248				KUĆIŠTE S DVORIŠTEM	99	OST.NEPL.ZEMLJIŠTE	0	12 00		
	251	2			TOR I DVORIŠTE	99	OST.NEPL.ZEMLJIŠTE	0	1 30		
	252				KOD KUĆE	100	NJIVA	7	3 00		
	253	1			DOLAC	500	LIVADA	5	67 60		
	253	2			DOLAC	100	NJIVA	7	2 70		
	254	4			OGRADA VIŠE ULICE	99	OST.NEPL.ZEMLJIŠTE	0	5 10		
	256				GRANICA	700	ŠUMA	6	69 90		
	257	5			GRANICA	100	NJIVA	6	1 80		
	257	6			GRANICA	100	NJIVA	6	75		
	257	7			GRANICA	100	NJIVA	6	1 20		
	257	8			GRANICA	700	ŠUMA	6	2 41 27		
	294	7			OBORINA	500	LIVADA	5	48 50		
	334	1			PROSJEDINA	600	PAŠNJAK	6	7 43 10		
	334	8			RAMDEŽA KOD ČESME	600	PAŠNJAK	5	12 00		
	334	11			POD ČAKLJAKUŠINE ŠPI	600	PAŠNJAK	5	6 60		
	344	1			GLAVA, KRUŠEVAC,	700	ŠUMA	6	213 06 40		
	344	19			KOD VRBOVCA	600	PAŠNJAK	5	1 60		
	344	20			KUĆA I DVORIŠTE	99	OST.NEPL.ZEMLJIŠTE	0	1 30		
	344	21			KUĆA I DVORIŠTE	99	OST.NEPL.ZEMLJIŠTE	0	2 00		
	344	23			BISAGE	600	PAŠNJAK	5	7 50		
	344	24			POD SKOKOM	600	PAŠNJAK	5	12 00		
	344	25			DUGI VRTO	600	PAŠNJAK	5	9 30		
	344	31			SLANINAK	600	PAŠNJAK	5	20 40		
	344	33			VRT MEĐU PRTNICOM	600	PAŠNJAK	5	12 00		
	344	34			KRUŠEVAC	600	PAŠNJAK	5	11 00		
	344	36			DEBELI DOČIĆ	600	PAŠNJAK	5	7 00		
	344	40			VRT NA KLOČINI	600	PAŠNJAK	5	5 00		
	344	42			DOLINA NA VELIKOM KL	100	NJIVA	6	19 00		
	344	45			VRT ZA DUBOKIM DOLOM	600	PAŠNJAK	5	2 80		
	344	46			DOLINA NA VELIKOM KL	600	PAŠNJAK	5	2 00		
	344	50			NA BUNARU	600	PAŠNJAK	5	4 00		
	344	51			ZGRADA I DVOR.	99	OST.NEPL.ZEMLJIŠTE	0	1 80		
	350				POD GLAVE	700	ŠUMA	6	28 27 10		
	353	1			LIPOVE GRADINE	700	ŠUMA	6	100 09 36		

Parcela			Br	Br	Naziv parcele ili ulica i kućni broj	Šif	Kultura ili način korištenja zemljišta	K L	Površina ha a m2	Promjena DN	
D	Osn.	Pod	Pl	Sk						an	ic
1	2	3	4	5	6	6	7	8	9	10	11
	353	8			REPIŠTE	600	PAŠNJAK	6	1 05 00		
	353	9			KOD VLADIĆA CERINE	600	PAŠNJAK	5	2 00		
	353	10			BUŠLJE	600	PAŠNJAK	5	1 20		
	353	11			VRT VIŠE RAPICE	600	PAŠNJAK	5	6 50		
	353	12			REPIŠTE	600	PAŠNJAK	5	7 40		
	353	13			REPIŠTE	600	PAŠNJAK	5	9 00		
	353	15			POD KOSOM	600	PAŠNJAK	5	12 00		
	353	18			SALIHOVA LAZINA	600	PAŠNJAK	5	14 00		
	355				KOD BIJELE	600	PAŠNJAK	6	1 10 50		
	383				GUVNINA	600	PAŠNJAK	5	7 40		
	386	1			ZBAMA MEĐU OSOJE	600	PAŠNJAK	6	106 76 42	1/05	7
	386	13			LAZINA	600	PAŠNJAK	5	10 00		
	386	16			NA KUKOM	600	PAŠNJAK	5	8 50		
	386	17			NA SJEDEĆEM KUKU	600	PAŠNJAK	5	5 80		
	386	20			OSOJE	600	PAŠNJAK	6	1 35 70		
	386	22			BIJELA	600	PAŠNJAK	6	12 02		
	386	23			BIJELA	600	PAŠNJAK	6	1 56 27		
	386	25			ZBAMA MEĐU OSOJE	4	GRADILIŠTE	0	29	1/05	7
	455				U VEJZOVINI	99	OST.NEPL.ZEMLJIŠTE	0	18 00		
	480	1			OKROM	99	OST.NEPL.ZEMLJIŠTE	0	60		
	519	1			GLAVICA	600	PAŠNJAK	6	7 16 70		
	519	5			KUĆIŠTE	99	OST.NEPL.ZEMLJIŠTE	0	4 00		
	519	6			VRTO NA NESKOJ	600	PAŠNJAK	5	3 20		
	519	7			ZA DUBOKIM DOCEM	600	PAŠNJAK	5	5 00		
	519	10			NA VRH BLACA	600	PAŠNJAK	5	80		
	519	11			NA VRH BLACA	600	PAŠNJAK	5	80		
	549	1			U SELU	99	OST.NEPL.ZEMLJIŠTE	0	4 00		
	557	1			VEHIMOVE ZADONJE	600	PAŠNJAK	6	43 63 00		
	557	26			DOĆIĆ	600	PAŠNJAK	4	2 00		
	566	1			POŽELJA ROSULJA	700	ŠUMA	6	47 10 21		
	566	3			POČELJA	700	ŠUMA	6	56 41		
	566	4			POČELJA	700	ŠUMA	6	14 28		
	566	5			POČELJA	700	ŠUMA	6	2 91 06		
	567	1			ŠTROŠNA MAGA	600	PAŠNJAK	6	38 69 19		
	567	2			STRAŠNA DRAGA	600	PAŠNJAK	6	50		

Parcela			Br	Br	Naziv parcele ili ulica i kućni broj	Šif	Kultura ili način korištenja zemljišta	K	Površina ha a m2	Promjena DN	
D	Osn.	Pod	Pl	Sk						an	ic
1	2	3	4	5	6	6	7	8	9	10	11
	567	3			STRAŠNA DRAGA	600	PAŠNJAK	6	3 31		
	568	1			RAVNI BRIJEG	600	PAŠNJAK	6	117 35 03		
	571				KOD STRAŠNE STUGE	700	ŠUMA	6	3 56 00		
	572				NAD GALINOM ŠPILJA	700	ŠUMA	6	4 29 00		
	575				DUGI I OKRUGLI DOLAC	600	PAŠNJAK	5	1 96 00		
	576				DUGI I OKRUGLI DOLAC	700	ŠUMA	6	1 04 00		
	577	1			GROBOVSKI KUK	700	ŠUMA	6	14 23 70		
	577	5			GRABOVSKI KUK	700	ŠUMA	6	2 00		
	578				MOĆILIŠTE	600	PAŠNJAK	6	18 82 00		
	579	1			TRAP	700	ŠUMA	6	2 41 00		
	584	1			PORETAK	700	ŠUMA	6	11 50 90		
	611				PROGON	600	PAŠNJAK	6	5 70		
	619	1			POD CESTOM U GRMOVOJ	700	ŠUMA	6	30 77		
	619	3			POD CESTOM	700	ŠUMA	6	34 57		
	620	1			POD CESTOM U GRMOVOJ	700	ŠUMA	6	55 57		
	620	3			POD CESTOM	700	ŠUMA	6	38 54		
	631				DRAČEVINA	700	ŠUMA	4	38 18		
	635	4			KOD CRNOG VRELA	700	ŠUMA	6	4 52 36		
	636	5			POD CRNIM VRELOM	600	PAŠNJAK	5	1 99 20		
	666	2			POČEGE	600	PAŠNJAK	5	24 01		
	666	5			POČEGE	600	PAŠNJAK	6	1 70 47		
	667				POD PUTOM	99	OST.NEPL.ZEMLJIŠTE	0	1 28 42		
	668	1			POSTUPE	600	PAŠNJAK	6	13 49 97		
	668	3			POSTUPAC	600	PAŠNJAK	6	2 08 53		
	669				BRŠTOM	99	OST.NEPL.ZEMLJIŠTE	0	49 42 75		
	759	1			ANDAČEVINA	600	PAŠNJAK	6	8 50 28		
	759	3			BIJELA	600	PAŠNJAK	6	1 66 46		
	759	4			BIJELA	600	PAŠNJAK	6	19 76		
	759	8			BIJELA	600	PAŠNJAK	6	7 75		
	762				ZA STUŠERNICOM KOD	99	OST.NEPL.ZEMLJIŠTE	0	40		
	773				KREŽ DUBRAVE	600	PAŠNJAK	6	18 85		
	775	1			U KNEŽEVOJ DUBRAVI	600	PAŠNJAK	6	1 03 37		
	775	5			U KNEŽEVOJ DUBRAVI	600	PAŠNJAK	6	4 72 03		
	777				KNEŽ DUBRAVE	600	PAŠNJAK	6	2 82 50		
	778	1			DUBRAVA	700	ŠUMA	6	27 46 07		

Parcela			Br	Br	Naziv parcele ili ulica i kućni broj	Šif	Kultura ili način korištenja zemljišta	K L	Površina ha a m2	Promjena DN	
D	Osn.	Pod	an	ic						Dnevnik	IzPL
1	2	3	4	5	6	6	7	8	9	10	11
	778	2			DUBRAVA	99	OST.NEPL.ZEMLJIŠTE	0	1 91 66		
	778	3			DUBRAVA	700	ŠUMA	6	36 74		
	778	4			DUBRAVA	700	ŠUMA	6	28 43		
	778	5			DUBRAVA	700	ŠUMA	6	97 21		
	778	6			DUBRAVA	700	ŠUMA	6	28 13		
	778	7			DUBRAVA	99	OST.NEPL.ZEMLJIŠTE	0	22 02		
	778	8			DUBRAVA	700	ŠUMA	6	1 24 31		
	778	9			PUT	99	OST.NEPL.ZEMLJIŠTE	0	10 51		
	778	10			DUBRAVA	99	OST.NEPL.ZEMLJIŠTE	0	3 75		
	778	11			PODZID NOVA CESTA	99	OST.NEPL.ZEMLJIŠTE	0	9 46		
	778	12			PODZID	99	OST.NEPL.ZEMLJIŠTE	0	3 61		
	778	13			PODZID	99	OST.NEPL.ZEMLJIŠTE	0	2 70		
	778	14			DUBRAVA	700	ŠUMA	6	3 50		
	778	15			PODZID	99	OST.NEPL.ZEMLJIŠTE	0	95		
	778	16			PODZID	99	OST.NEPL.ZEMLJIŠTE	0	2 45		
	778	17			DUBRAVA	700	ŠUMA	6	6 61		
	778	18			DUBRAVA	700	ŠUMA	6	4 85		
	778	19			PUT	99	OST.NEPL.ZEMLJIŠTE	0	1 30		
	778	20			DUBRAVA	700	ŠUMA	6	14 42		
	778	21			DUBRAVA	700	ŠUMA	6	26 68		
	778	22			PUT	99	OST.NEPL.ZEMLJIŠTE	0	4 00		
	778	23			DVORIŠTE I ZGRADA	99	OST.NEPL.ZEMLJIŠTE	0	3 75		
	778	23			DVORIŠTE I ZGRADA	99	OST.NEPL.ZEMLJIŠTE	0	50		
	778	24			DUBRAVA	700	ŠUMA	6	7 41		
	778	25			DUBRAVA	700	ŠUMA	6	16 02		
	778	26			DUBRAVA	700	ŠUMA	6	1 80		
	778	27			PUT	99	OST.NEPL.ZEMLJIŠTE	0	3 75		
	778	28			PUT	99	OST.NEPL.ZEMLJIŠTE	0	6 01		
	778	29			DUBRAVA	700	ŠUMA	6	25 93		
	778	30			DUBRAVA	700	ŠUMA	6	50 56		
	779	1			KNEŽ DUBRAVE	600	PAŠNJAK	6	126 74 54		
	779	2			KNEŽ DUBRAVA	99	OST.NEPL.ZEMLJIŠTE	0	26 13		
	779	5			KNEŽ DUBRAVA	600	PAŠNJAK	6	28 73		
	779	6			KNEŽ DUBRAVA	600	PAŠNJAK	6	47 75		
	779	7			KNEŽ DUBRAVA	600	PAŠNJAK	6	10 51		




Parcela			Br	Br	Naziv parcele ili ulica i kućni broj	Šif	Kultura ili način korištenja zemljišta	K	Površina ha a m2	Promjena DN	
D	Osn.	Pod	Pl	Sk						Dnevnik	IzPL
1	2	3	4	5	6	6	7	8	9	10	11
	779	8			KNEŽ DUBRAVA	600	PAŠNJAK	6	2 75		
	779	9			KNEŽ DUBRAVA	600	PAŠNJAK	6	6 11		
	779	10			KNEŽ DUBRAVA	600	PAŠNJAK	6	14 76		
	780				KNEŽ DUBRAVA	600	PAŠNJAK	6	19 13 70		
	782				PO VRH BATINE	700	ŠUMA	6	109 50 55		
	783				PO VRH BATINE	700	ŠUMA	6	38 00		
	784				JASEK	600	PAŠNJAK	6	2 67 50		
	785				TREMAŠKIK	600	PAŠNJAK	6	32 13 50		
	786				TREMOŠKIK	600	PAŠNJAK	6	1 02 50		
	787				RUDINA	700	ŠUMA	6	37 30		
	788	1			RUDINA	700	ŠUMA	6	79 66 09		
	788	7			DRKNI DO	600	PAŠNJAK	5	3 80		
	788	8			DRKNI DO	600	PAŠNJAK	5	3 00		
	788	9			RUDINE	700	ŠUMA	6	18 69 45		
	788	12			RUDINE	600	PAŠNJAK	6	2 50		
	792				U KLANCU	600	PAŠNJAK	6	54 50		
	795	1			KAMENIČKO BRDO	700	ŠUMA	6	224 55 49		
	797				VAL	600	PAŠNJAK	5	68 10		
	798				VAL	600	PAŠNJAK	6	97 50		
	799				VAL	600	PAŠNJAK	6	42 60		
	800				VAL	600	PAŠNJAK	6	10 45		
	801				VAL	600	PAŠNJAK	6	19 00		
	802				RATINA	99	OST.NEPL.ZEMLJIŠTE	0	1 65 10		
	803				RATINA	600	PAŠNJAK	6	49 16 00		
	804				RATINA	99	OST.NEPL.ZEMLJIŠTE	0	1 30 50		
	805				RATINA	600	PAŠNJAK	6	1 09 25		
	806				SAMOGRAD	600	PAŠNJAK	6	95 32 43		
	807				SAMOGRAD	700	ŠUMA	6	70 10		
	808				SAMOGRAD	99	OST.NEPL.ZEMLJIŠTE	0	1 96 00		
	809				SAMOGRAD	99	OST.NEPL.ZEMLJIŠTE	0	2 03 00		
	810				RUJNI VRAT	700	ŠUMA	6	49 70		
	811				RUJNI VRAT	700	ŠUMA	6	17 00		
	812				RUJNI VRAT	700	ŠUMA	6	11 00		
	813				RUJNI VRAT	700	ŠUMA	6	7 95		
	814	11			LAZUŠA	600	PAŠNJAK	5	20 20		

Parcela			Br	Br	Naziv parcele ili ulica i kućni broj	Šif	Kultura ili način korištenja zemljišta	K	Površina ha a m2	Promjena DN	
D	Osn.	Pod	Pl	Sk						an	ic
1	2	3	4	5	6	6	7	8	9	10	11
	814	12			NA STANINI	600	PAŠNJAK	6	12 60		
	817				POD VODOM	600	PAŠNJAK	6	64 80		
	818	1			VIDOVSKI GVOZD	700	ŠUMA	4	343 06 54		
	818	2			VIDOVSKI GVOZD	600	PAŠNJAK	4	6 90		
	818	3			VIDOVSKI GVOZD	600	PAŠNJAK	6	8 00		
	818	5			VIDOVSKI GVOZD	600	PAŠNJAK	5	5 50		
	818	6			VIDOVSKI GVOZD	600	PAŠNJAK	5	8 50		
	818	7			KUĆETINE	600	PAŠNJAK	5	18 00		
	819	1			LAZINA	600	PAŠNJAK	6	2 25 00		
	824				POD VIDOM	600	PAŠNJAK	6	24 90		
	832	1			LAZUŠA	600	PAŠNJAK	6	3 61 20		
	833				POD VIDOM	700	ŠUMA	6	99 76		
	834	1			POD VIDOM	600	PAŠNJAK	6	6 75 80		
	834	4			STUGLINE	600	PAŠNJAK	5	9 20		
	834	5			POD VIDOM	600	PAŠNJAK	6	6 00		
	835	3			POLJANA	600	PAŠNJAK	6	21 90 14		
	835	13			STOJIŠTINA	600	PAŠNJAK	4	2 50		
	835	14			STOJIŠTINA	600	PAŠNJAK	4	3 00		
	835	15			OTUČINE	600	PAŠNJAK	5	11 00		
	839				POLJANA	700	ŠUMA	6	4 62		
	840				POLJANA	700	ŠUMA	6	6 50		
	850				POLJANA	600	PAŠNJAK	6	2 18 65		
	851	1			POLJANA	700	ŠUMA	6	32 02 40		
	853	1			JEDRINICA VARDA	600	PAŠNJAK	5	635 36 71		
	853	2			TRNOV DOLAC	600	PAŠNJAK	6	6 00		
	853	3			TRNOV DOLAC	600	PAŠNJAK	5	10 50		
	853	15			JEDRINICE	600	PAŠNJAK	5	1 50		
	853	69			SENIŠTA	600	PAŠNJAK	5	3 10		
	853	78			LOKVE	600	PAŠNJAK	5	17 20		
	853	81			SMISTA	600	PAŠNJAK	4	16 00		
	853	82			VOGANJ	600	PAŠNJAK	4	19 00		
	853	90			RIDUŠA	600	PAŠNJAK	4	9 60		
	853	92			POD VARDAMA	600	PAŠNJAK	4	7 50		
	853	93			DUBOKA RUPICA	600	PAŠNJAK	4	4 00		
	854				POD GVOZDEM	700	ŠUMA	6	27 45		

Parcela			Br	Br	Naziv parcele ili ulica i kućni broj	Šif	Kultura ili način korištenja zemljišta	K L	Površina ha a m2	Promjena DN	
D	Osn.	Pod	Pl an	Sk ic						Dnevnik	IzPL
1	2	3	4	5	6	7	8	9	10	11	
	870				LAZUŠA	600	PAŠNJAK	5	81 00		
	871				LAZUŠA	700	ŠUMA	6	13 05		
	872	1			POD GVOZDOM JABUKA	600	PAŠNJAK	6	10 62 00		
	872	14			NAD OŠTROM GLAVICOM	600	PAŠNJAK	6	1 79 00		
	873	1			JASENJSKI GVOZD	700	ŠUMA	6	219 66 65		
	873	3			KOD LAZINE	600	PAŠNJAK	5	7 60		
	873	4			VRT NA BRIJEGU	600	PAŠNJAK	4	2 60		
	877				MUŠAJ	600	PAŠNJAK	5	1 96 11		
	882	5			MUŠA, JAVORAK	700	ŠUMA	6	45 00		
	883	2			RAZDOLJE	600	PAŠNJAK	6	4 79 00		
	884	2			RAZDOLJE	600	PAŠNJAK	6	58 30		
	904				NAD POLJOM	600	PAŠNJAK	5	85 00		
	914				ROZUJE	600	PAŠNJAK	6	2 98 30		
	915				ROZUJE	600	PAŠNJAK	6	2 61 10		
	916				OBOJNICA	600	PAŠNJAK	6	26 12 00		
	917				OBOJNICA	700	ŠUMA	6	3 08 00		
	918				OBOJNICA	600	PAŠNJAK	6	10 00		
	918				U BIJELOJ	600	PAŠNJAK	6	22 30		
	919				VELIKI KLOVAC	700	ŠUMA	6	41 24 00		
	920				U BIJELOJ	600	PAŠNJAK	6	32 20		
	921				U BIJELOJ	600	PAŠNJAK	6	41 75		
	922				U BIJELOJ	600	PAŠNJAK	6	1 41 00		
	923				U BIJELOJ	700	ŠUMA	6	6 96 00		
	924				U BIJELOJ	600	PAŠNJAK	6	13 80 00		
	925	1			U BIJELOJ	700	ŠUMA	4	45 40 84		
	925	2			U ZAPINE	99	OST. NEPL. ZEMLJIŠTE	0	30		
	926				U BIJELOJ	700	ŠUMA	6	4 56 36		
	927				U BIJELOJ	700	ŠUMA	6	4 60 00		
	934				U BIJELOJ	600	PAŠNJAK	5	26 45		
	935				U BIJELOJ	700	ŠUMA	6	2 48 00		
	936				U BIJELOJ	700	ŠUMA	6	96 00		
	937				U BIJELOJ	700	ŠUMA	6	18 10		
	938				U BIJELOJ	700	ŠUMA	6	14 10		
	939				U BIJELOJ	700	ŠUMA	6	7 12 00		
	940				U BIJELOJ	700	ŠUMA	6	24 75		

Parcela			Br	Br	Naziv parcele ili ulica i kućni broj	Šif	Kultura ili način korištenja zemljišta	K L	Površina ha a m2	Promjena DN	
D	Osn.	Pod	Pl an	Sk ic						Dnevnik	IzPL
1	2	3	4	5	6	7	8	9	10	11	
	941				U BIJELOJ	700	ŠUMA	6	33 00		
	942				U BIJELOJ	700	ŠUMA	6	70 10		
	943				U BIJELOJ	700	ŠUMA	6	44 50		
	945				U BIJELOJ	600	PAŠNJAK	5	1 66 00		
	946				U BIJELOJ	700	ŠUMA	6	95 35		
	947	1			SLANA BRGOLOT	600	PAŠNJAK	6	134 64 75		
	948	1			POD VISOKIM PLA.	700	ŠUMA	6	44 13 50		
	948	2			ŠUMA	700	ŠUMA	6	8 50		
	955	1			TURETINOVAC	99	OST.NEPL.ZEMLJIŠTE	0	78 00		
	955	2			TURETINOVAC	99	OST.NEPL.ZEMLJIŠTE	0	6 00		
	963				NAD DUBOKIM DOCOM	700	ŠUMA	6	37 75		
	989				VISOKA GLAVICA	700	ŠUMA	6	5 00		
	990				VISOKA GLAVICA	700	ŠUMA	6	4 05		
	991				VISOKA GLAVICA	700	ŠUMA	6	15 00		
	992				VISOKA GLAVICA	700	ŠUMA	6	2 73		
	995	1			BREZA	700	ŠUMA	6	45 50		
	995	2			BARA	600	PAŠNJAK	4	4 00		
	997				JEDRINICE	700	ŠUMA	6	9 60		
	1000				JEDRINICE	700	ŠUMA	6	1 80		
	1001				JEDRINICE	700	ŠUMA	6	8 10		
	1002				JEDRINICE	700	ŠUMA	6	13 65		
	1021				VOGANJ	700	ŠUMA	6	37 50		
	1022	1			DUBOKA DRAGA	600	PAŠNJAK	6	4 93 50		
	1022	2			POPATNI DOLAC	600	PAŠNJAK	5	6 50		
	1023	1			POPATNI DOLAC	600	PAŠNJAK	5	29 50		
	1031				NA BRIJEGU	600	PAŠNJAK	4	4 00		
	1048				LESKOVA DRAGA	700	ŠUMA	6	2 31 10		
	1050				LESKOVA DRAGA	700	ŠUMA	6	44 30		
	1051				GREDA	700	ŠUMA	6	25 70		
	1052				POD KUKOM	700	ŠUMA	6	14 75		
	1056				VISOKA PLANA	700	ŠUMA	6	40 25		
	1057				VISOKA PLANA	700	ŠUMA	6	1 21 50		
	1058				VISOKA PLANA	700	ŠUMA	6	15 50		
	1059				VISOKA PLANA	700	ŠUMA	6	21 60		
	1060				VISOKA PLANA	700	ŠUMA	6	40 50		
U K U P N O :									4548 92 19		

Da je prepis vjieran originalu tvrdi i ovjerava  
Po ovlaštenju Gradonačelnika: Ur. br. 01-05-1411/02



Katastarska općina: JASENJAČI

Grad Mostar

Broj plana: 316, 23

ODJEL ZA URBANIZAM I GRAĐENJE  
SLUŽBA ZA KATASTAR

**KOPIJA KATASTARSKOG PLANA**  
MJERILO 1: 3125

↑  
S  
|



Uplaćeno i zavedeno u spisku porudžbine pod br. \_\_\_\_\_/200\_\_\_\_\_  
Taksa-pristojba naplaćena po odluci br. Sl. novine FBiH br. 69 od 14. 12. 2005. godine

**Katastarski podaci**

Broj posjed. lista	Broj kat. čestice	Kultura	Površina m <sup>2</sup>	Posjednik

Mostar dana 5. 11. 2007 godine

Izradio: B. Gaferić

Općina: Jasenjači

Katastarska općina: JASENICA


Grad Mostar

ODJEL ZA URBANIZAM I GRAĐENJE  
SLUŽBA ZA KATASTAR

Broj plana: S/6, 93

KOPIJA KATASTARSKOG PLANA  
MJERILO 1: 6250

↑  
S  
|



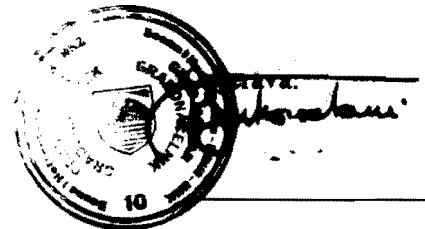
Uplaćeno i zavedeno u spisku porudžbine pod br. \_\_\_\_\_/200\_\_\_\_  
Taksa-pristojba naplaćena po odluci br. Sl. novine FBiH br. 69 od 14. 12. 2005. godine

**Katastarski podaci**

Broj posjed. lista	Broj kat. čestice	Kultura	Površina m <sup>2</sup>	Posjednik

Mostar dana 03. 11. 2009 godine

Izradio: Bekir Fevad



SUD / ORGAN KOJI VODI JAVNU EVIDENCIJU (naziv, sjedište, kontakt-podaci, ovlašteno službeno lice):  
**OPCINSKI SUD U MOSTARU – ZEMLJISNOKNJIZNI URED/KANCELARIJA**

Rbr.	PODACI O NEKRETNINAMA	31.12.1991.	18.03.2005.	Trenutno stanje
1.	NAZIV POLITIČKE OPŠTINE / OPĆINE	MOSTAR	MOSTAR	MOSTAR
2.	NAZIV KATASTARSKÉ OPŠTINE / OPĆINE	JASENJANI	JASENJANI	JASENJANI
3.	BROJ ZEMLJIŠNO-KNJIŽNOG ULOŠKA	1	1	1
4.	OZNAKA NEKRETNINA (opis i površina)			
5.	BROJ ZEMLJIŠTA (stari i novi broj parcele)	223, 224	223, 224	223, 224
6.	VRSTA / OBLIK IMOVINE / SVOJINE	DRZAVNO	DRZAVNO	DRZAVNO
7.	NOSILAC PRAVA VLASNIŠTVA			
8.	NOSILAC PRAVA RASPOLAGANJA	-	-	-
9.	NOSILAC PRAVA UPRAVLJANJA	Ministarstvo unutrašnjih poslova N.R.BiH	Ministarstvo unutrašnjih poslova N.R.BiH	Ministarstvo unutrašnjih poslova N.R.BiH
10.	NOSILAC PRAVA KORIŠTENJA	-	-	-
11.	NOSILAC NEKOG DRUGOG STVARNOG PRAVA			
12.	TERETI I OGRANIČENJA			
13.	OSTALE NAPOMENE			

# Zemljišnoknjižni izvadak

Nar. broj.....

Katastarska općina Jasenovica.....

Br. zk. uložka 1.....

## A) POPISNI LIST

Redni broj	Broj zemljišta (parcela)	OZNAKA NEKRETNINA	POVRŠINA			PRIMJEDBA
			ha	a	m <sup>2</sup>	
1.	223	kuća / kararnal sa dvorištem		9	00	
2.	224	vrt kod tete		6	25	

## B. VLASNIČKI LIST

Redni broj	U P I S I	PRIMJEDBA
1.	Uštenarodna imovina - erar sa 1/1	
	zanim, upisan je kao organ upravljanja: Ministarstvo	
2.	muhtarstvih poslova N.R. BiH u Sarajevu. —	





ORGAN KOJI VODI JAVNU EVIDENCIJU (naziv, sjedište, kontakt-podaci, ovlašteno službeno lice):

**GRAD MOSTAR – SLUZBA ZA KATASTAR**

Rbr	PODACI O NEKRETNINAMA (prema posljednjem stanju u katastru)	
1	NAZIV POLITIČKE OPŠTINE / OPĆINE	MOSTAR
2	NAZIV KATASTARSKE OPŠTINE / OPĆINE	JASENJANI
3	BROJ POSJEDOVNOG LISTA	7
4	BROJ KATASTARSKE PARCELE (stari i novi premjer)	<u>223, 224</u> 223, 224
5	OZNAKA PARCELE	
6	POVRŠINA PARCELE	1525 m <sup>2</sup>
7	PODACI O POSJEDNIKU (i dio posjeda)	DRUSTVENO VLASNISTVO ERAR
8	OSTALE NAPOMENE	