

Bosna i Hercegovina
Federacija Bosne i Hercegovine
Hercegovačko neretvanska županija/kanton
Grad Mostar
Odjel za urbanizam i građenje
Služba za katastar


Broj:
Datum: 28.10.2009.

POSJEDOVNI LIST 252

Katastarska općina: **Hodbina**

JMBG	Nositelj prava	Adresa	Dio posjeda	Vrsta prava
	SOCIJALISTIČKI SAVEZ	HODBINA	1/1	POSJEDNIK

Parcela	Plan	Naziv parcele	Način korištenja	Klasa	Površina (m2)
1296	5	GRKOVIĆA HAN	KUĆA I ZGRADA	-	173
Ukupno:					173



Katastarska općina: HODBINA

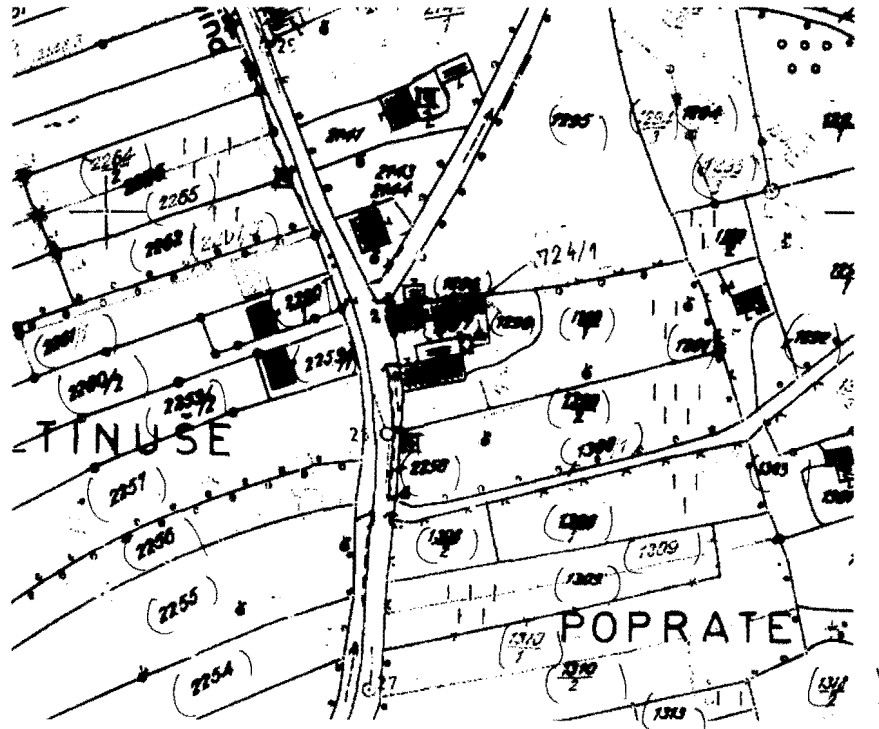
Grad Mostar

Broj plana: 5

ODJEL ZA URBANIZAM I GRAĐENJE
SLUŽBA ZA KATASTAR

KOPIJA KATASTARSKOG PLANA

MJERILO 1:2500



Uplačeno i zavedeno u spisku porudžbine pod br. _____/200


Taksa-pristojba naplaćena po odluci br. Sl. novine FBiH br. 69 od 14. 12. 2005. godine

Katastarski podaci

Broj posjed. lista	Broj kat. čestice	Kultura	Površina m ²	Posjednik

Mostar dana 28.10.2009. godine

Izradio: Skraegic



SUD / ORGAN KOJI VODI JAVNU EVIDENCIJU (naziv, sjedište, kontakt-podaci, ovlašteno službeno lice):

OPCINSKI SUD U MOSTARU – ZEMLJISNOKNJIZNI URED/KANCELARIJA

Rbr.	PODACI O NEKRETNINAMA	31.12.1991.	18.03.2005.	Trenutno stanje
1.	NAZIV POLITIČKE OPŠTINE / OPĆINE	MOSTAR	MOSTAR	MOSTAR
2.	NAZIV KATASTARSKE OPŠTINE / OPĆINE	HODBINA	HODBINA	HODBINA
3.	BROJ ZEMLJIŠNO-KNJIŽNOG ULOŠKA	1016 el.	1016 el.	1016 el.
4.	OZNAKA NEKRETNINA (opis i površina)			
5.	BROJ ZEMLJIŠTA (stari i novi broj parcele)	724/1	724/1	724/1
6.	VRSTA / OBLIK IMOVINE / SVOJINE	DRZAVNO	DRZAVNO	DRZAVNO
7.	NOSILAC PRAVA VLASNIŠTVA			
8.	NOSILAC PRAVA RASPOLAGANJA	-	-	-
9.	NOSILAC PRAVA UPRAVLJANJA	-	-	-
10.	NOSILAC PRAVA KORIŠTENJA	Mjesna organizacija SSRN Buna	Mjesna organizacija SSRN Buna	Mjesna organizacija SSRN Buna
11.	NOSILAC NEKOG DRUGOG STVARNOG PRAVA			
12.	TERETI I OGRANIČENJA			
13.	OSTALE NAPOMENE			

Politička općina/opština: **MOSTAR**
Katastarska općina/opština: **SP_HODBINA**

NAR i RZ BROJ: 775/09
ZK uložak: **1016**

Zemljišnoknjižni izvadak

A

Popisni list

Rbr	Broj zemljišta (parcele)	OZNAKA NEKRETNINA	Površina			Primjedba
			ha	a	m ²	
1.	724/1	Kućište sa dvorištem i kućom; Kućište sa dvorištem i kućom ----- 01 56	---	01	56	Dana 28.07.2006.god. preuzeto iz zk.ul.broj: 918 k.o. iste.

B

Vlasnički list

Rbr	U P I S I	Primjedba
1.	Udio: 1/1 Tip:Vlasništvo Opštenarodna imovina, Adresa: Mostar,Nepoznata b.b.; JMB: null Primljeno: 09.03.1962.godine Dnevnik: 467/62 Ovosudnim rješenjem prenesen je sa "B" vlasničkog lista zk.ul.br. 479 slijedeći vlasnik: Opštenarodna imovina	Dana 28.07.2006.god. preuzeto iz zk.ul.broj: 918 k.o. iste.

C

Teretni list

Rbr	U P I S I	Iznos (KM)	Primjedba
1.	Primljeno: 09.03.1962.godine Dnevnik: 467/62 Na osnovu rješenja NOO-e Mostar od 08.03.1962.godine OV br. 04/I-119/1, uknjiženo je pravo korištenja na nekretninama upisanim u A listu, u korist: 1.Mjesne organizacije SSRN Buna.		Dana 28.07.2006.god. preuzeto iz zk.ul.broj: 918 k.o. iste.

Potpis referenta: 



ORGAN KOJI VODI JAVNU EVIDENCIJU (naziv, sjedište, kontakt-podaci, ovlašteno službeno lice):

GRAD MOSTAR – SLUZBA ZA KATASTAR

Rbr	PODACI O NEKRETNINAMA (prema posljednjem stanju u katastru)	
1	NAZIV POLITIČKE OPŠTINE / OPĆINE	MOSTAR
2	NAZIV KATASTARSKE OPŠTINE / OPĆINE	HODBINA
3	BROJ POSJEDOVNOG LISTA	252
4	BROJ KATASTARSKE PARCELE (stari i novi premjer)	<u>1296</u> 724/1
5	OZNAKA PARCELE	
6	POVRŠINA PARCELE	173 m ²
7	PODACI O POSJEDNIKU (i dio posjeda)	SOCIJALISTICKI SAVEZ
8	OSTALE NAPOMENE	

Handwritten signature