

28

Naknadno dostavljeno 06.11.2009

Bosna i Hercegovina
Federacija Bosne i Hercegovine
Hercegovačko neretvanska županija/kanton
Grad Mostar
Odjel za urbanizam i građenje
Služba za katastar

Broj:
Datum: 30.10.2009.


POSJEDOVNI LIST 695

Katastarska općina: **Mostar I**

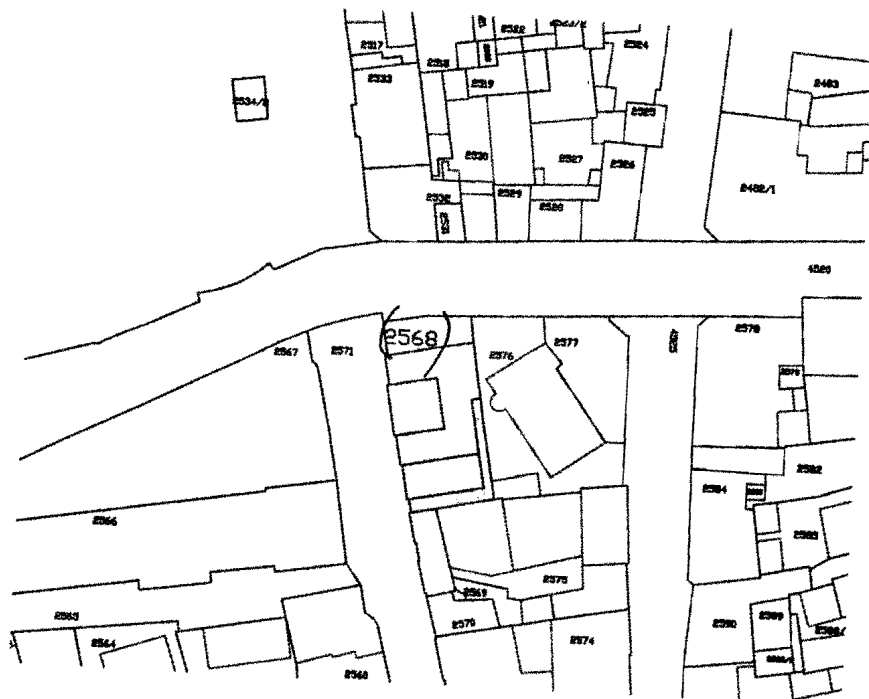
JMBG	Nositelj prava	Adresa	Dio posjeda	Vrsta prava
	OPŠTINSKI ODBOR SUBNORA	MOSTAR, TRG REPUBLIKE 1	1/1	POSJEDNIK

Parcela	Plan	Naziv parcele	Način korištenja	Klasa	Površina (m2)
2568	44	MUSALA	DVORIŠTE	-	31
2568	44	MUSALA	KUĆA I ZGRADA	-	266
Ukupno:					297

K.Č. NOVA = K.Č. STARA
2568 = 34/64
34/130



Bukoracani
Šef službe



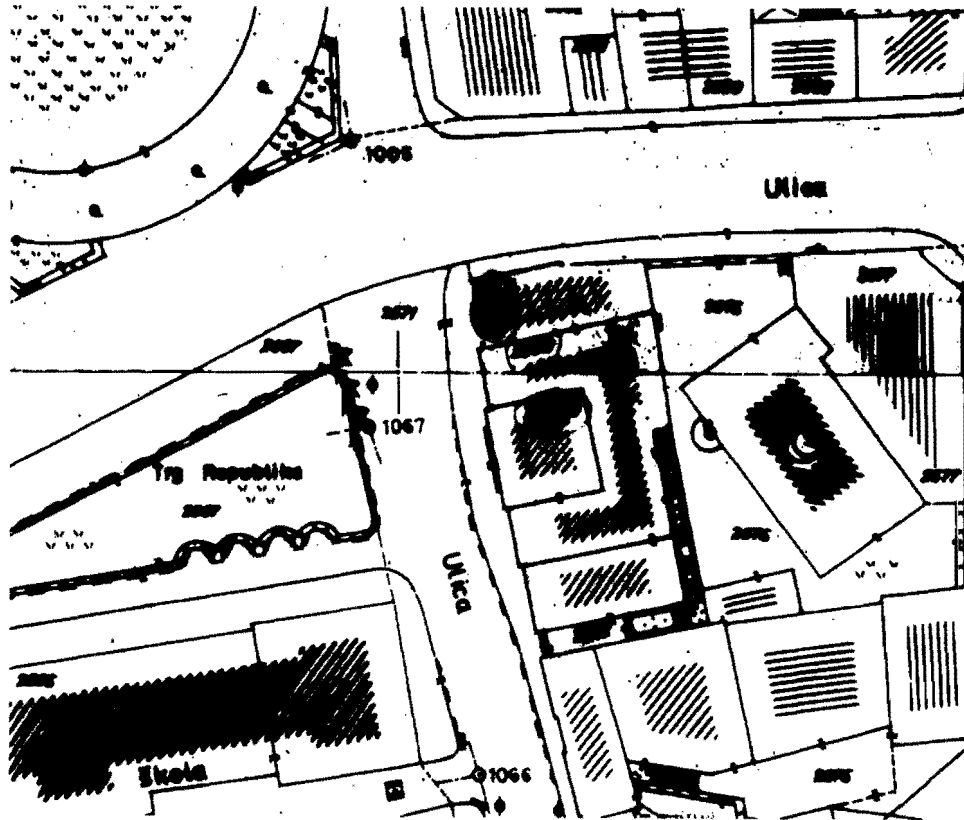
Katastarska općina: Mostar

Grad Mostar

Broj plana: 41144

ODJEL ZA URBANIZAM I GRAĐENJE
SLUŽBA ZA KATASTAR

KOPIJA KATASTARSKOG PLANA ZA OSOBU UPORABU
MJERILO 1:500



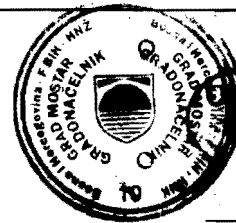
Uplaćeno i zavedeno u spisku porudžbine pod br. _____/200
Taksa-pristojba naplaćena po odluci br. Sl. novine FBiH br. 69 od 14. 12. 2005. godine

Katastarski podaci

Broj posjed. lista	Broj kat. čestice	Kultura	Površina m ²	Posjednik

Šestan dana 2. 11. 2009 godine

Izradio: Levija Štanić



Šestan

OPĆINSKI SUD U MOSTARU
ZEMLJIŠNOKNJIŽNI URED
Mostar; 17.11.2009.god.

OHR Emerika Bluma 1, Sarajevo

Službena zabilježba povodom dopisa od 14.11.2009.god.

Povodom vašeg dopisa od 14.11.2009.god dostavljamo vam sljedeće:

- zk.izvadak za ul. el.br. 6605 za k.č.26/9 i 26/136 k.o.Mostar
- zk.izvadak za ul. el.br. 1448 za k.č.830/5 k.o.Rodoč
- zk.izvadak za ul. el.br. 503 za k.č.31/1 k.o. Mostar
- zk.izvadak za ul. el.br.2457 za k.č.303/1,2474/2,305/1,305/2,2472,2473/1,302/1,2487/1,2471/1 k.o. Mostar
- zk.izvadak za ul.el.br.1205 za k.č.1278/2 i 1278/5 k.o. Mostar
- zk.izvadak za ul.el.br.740 za k.č.1216/1,1228/62,1228/4,1228/66 k.o.Mostar
- zk.izvadak za ul.br.2698 k.o.Mostar

-za k.č.35/114 k.o.Mostar je utvrđeno da se nalazi u el.ul.br.5748 u kojem je pravo vlasništva u B listu upisano u korist udruženja penzionera. ?

-za k.č. 34/64 k.o. Mostar je uvidom u zk.ul.el.br.5429 utvrđeno da je u privatnom vlasništvu

-za k.č. 2804/5 k.o. Mostar je utvrđeno da se nalazi u el.ul. br. 2942 koji je zajedno sa zk.ul. br.6899 iz kojeg je pomenuta k.č. preuzeta već ranije dostavljen

-- za k.č.1228/141,1228/170 i 1228/15 k.o. Mostar je utvrđeno da se nalaze u zk.ul el.br. 650 koji je ranije već dostavljen

- za k.č. 2800/2,2799/4, i 2798/2 k.o. Mostar je utvrđeno da su upisane u zk.ul.el.br.5790 i da je u C listu upisano pravo korištenja i raspolaganja u korist GP "Hercegovina" u Mostaru

- za k.č. 2808/7 i 2808/6 k.o. Mostar je utvrđeno da su upisane u zk.ul.el.br.6914 i da je u C listu upisano pravo korištenja u korist Preduzeća za gazdovanje stambenim zgradama Dom u Mostaru

- za k.č. 2760/2 i 2758/3 k.o. Mostar je utvrđeno da su upisane u zk.ul.el.br.5751 i da je u C listu upisano pravo korištenja u korist Direkcije za izgradnju stambenih i drugih objekata u Mostaru

31.12.1991. [za k.č.1228/157 k.o. Mostar je utvrđeno da je upisana u zk.ul.el.br.848 i da je u C listu upisano pravo korištenja u korist HNZ-Uprava za pitanja hrvatskih branitelja i invalida domovinskog rata

- za k.č. 36/150 k.o.Mostar je utvrđeno da je upisana u zk.ul.el.br.588 i da je u C listu upisano pravo korištenja u korist Zajednice za upravljanje i uređenje građevinskog zemljišta i održavanja komunalnih objekata Mostar

- za k.č.34/130 k.o.Mostar je utvrđeno da je upisana u zk.ul.br.5603 i da je u C listu upisano pravo korištenja u korist Jugoslovenskog Turističkog i autobusnog preduzeća "Putnik" u Beogradu poslovnica Mostar



Zemljišnoknjižni referent
Jelena Stošić

1088 18.11.09

Na parafu

845-19.10.09

036/580 072, 62.2

ORGAN KOJI VODI JAVNU EVIDENCIJU (naziv, sjedište, kontakt-podaci, ovlašteno službeno lice):

GRAD MOSTAR – ODJEL ZA KATASTAR

Rbr	PODACI O NEKRETNINAMA (prema posljednjem stanju u katastru)
1	NAZIV POLITIČKE OPŠTINE / OPĆINE MOSTAR
2	NAZIV KATASTARSKE OPŠTINE / OPĆINE MOSTAR I
3	BROJ POSJEDOVNOG LISTA 695
4	BROJ KATASTARSKE PARCELE 34/64, 34/130 (stari i novi premjer) 2568
5	OZNAKA PARCELE
6	POVRŠINA PARCELE 297 m2
7	PODACI O POSJEDNIKU (i dio posjeda) OPSTINSKI ODBOR SUBNOAR-a
8	OSTALE NAPOMENE