

25

Bosna i Hercegovina  
 Federacija Bosne i Hercegovine  
 HERCEGOVAČKO-NERETVANSKA ŽUPANIJA-KANTON  
 G R A D M O S T A R  
 ODJEL ZA KATASTAR

Broj: \_\_\_\_\_/04  
 Datum: 14.09.09. godine

**POSJEDOVNI LIST 736**

strana: 1

Katastarska općina : MOSTAR I (29)

Katastarski broj, Indikacija nosioca prava na zemljištu Sjedište ili prebivalište i adresa	Obim posj. na zemlj.	S V	Broj dnevnika i datum upisa i brisanja	Primjedba
1	2	3	4	5
28879 SFRJ SAV. SEKR. ZA NAROD. ODBRANU BEOGRAD	1/1	D	.	.

Parcela			Br Pl	Br Sk	Naziv parcele ili ulica i kućni broj	Šif	Kultura ili način korištenja zemljišta	K L	Površina ha a m2	Promjena DN	
D	Osn.	Pod	an	ic						Dnevnik	IzPL
1	2	3	4	5	6	6	7	8	9	10	11
	1879			30	MARŠALA TITA	2	KUĆA I ZGRADA	0	3 45		
	1879			30	MARŠALA TITA	3	DVORIŠTE	0	5 43	-?	
	2073			37	LUKA	27	GROBLJE	0	1 33 30		
	2984	2		44	MAZOLJICE	2	KUĆA I ZGRADA	0	2 83		
	3018			44	H.MASLIĆA	2	KUĆA I ZGRADA	0	4 13		
	3024			44	H.MASLIĆA	2	KUĆA I ZGRADA	0	9 30		
	3226			45	MEJDAN	2	KUĆA I ZGRADA	0	11 60		
	3226			45	MEJDAN	3	DVORIŠTE	0	14 99		
	3834	1		48	STARI GRAD	2	KUĆA I ZGRADA	0	26 42		
	3834	1		48	STARI GRAD	3	DVORIŠTE	0	98 40		
	3834	2		48	STARI GRAD	2	KUĆA I ZGRADA	0	6		
	3834	2		48	STARI GRAD	600	PAŠNJAK	2	1 11		
	4006			49	GAŠE ILIĆA	2	KUĆA I ZGRADA	0	56		
	4006			49	GAŠE ILIĆA	3	DVORIŠTE	0	2 15		
U K U P N O :									3 13 73		

Da je prepis vjeran originalu tvrdi i ovjerava  
 Po ovlaštenju Gradonačelnika Vr.br.01-05-1411/02





Katastarska općina: MOSTAR

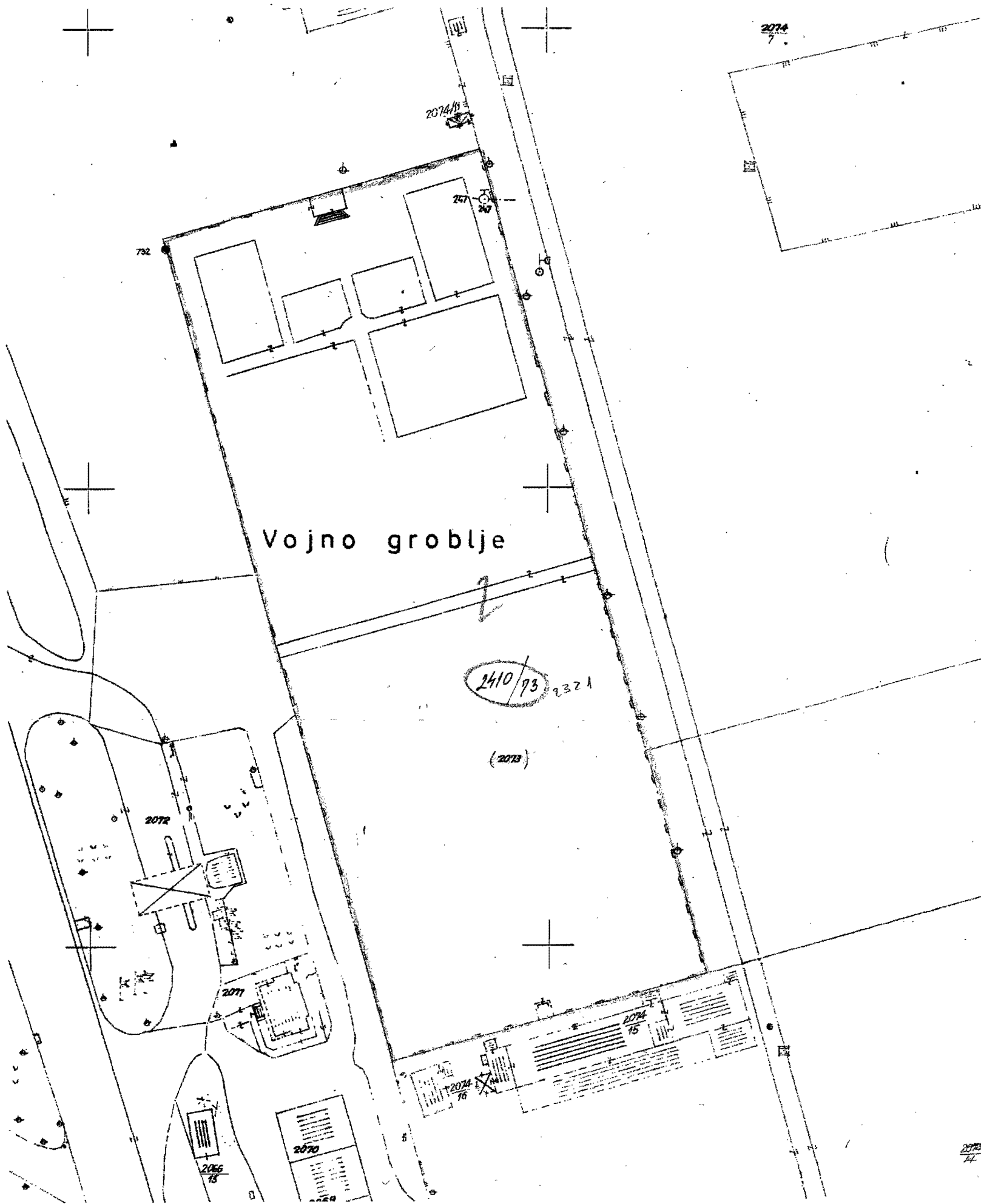
# KOPIJA KATASTARSKOG PLANA

Grad Mostar

Broj plana: - 37 -

MJERILO 1: 1000


ODJEL ZA URBANIZAM I GRAĐENJE  
SLUŽBA ZA KATASTAR



Upłaćeno i zavedeno u spisku porudžbine pod br. fl. /200  
Taksa-pristojba naplaćena po odluci br. Sl. novine FBiH br. 69 od 14. 12. 2005. godine

Izradio: Štambić dana 10.05.09 godine

Izradio: Štambić



Upravitelj:

Štambić

Katastarska općina: Mostar I

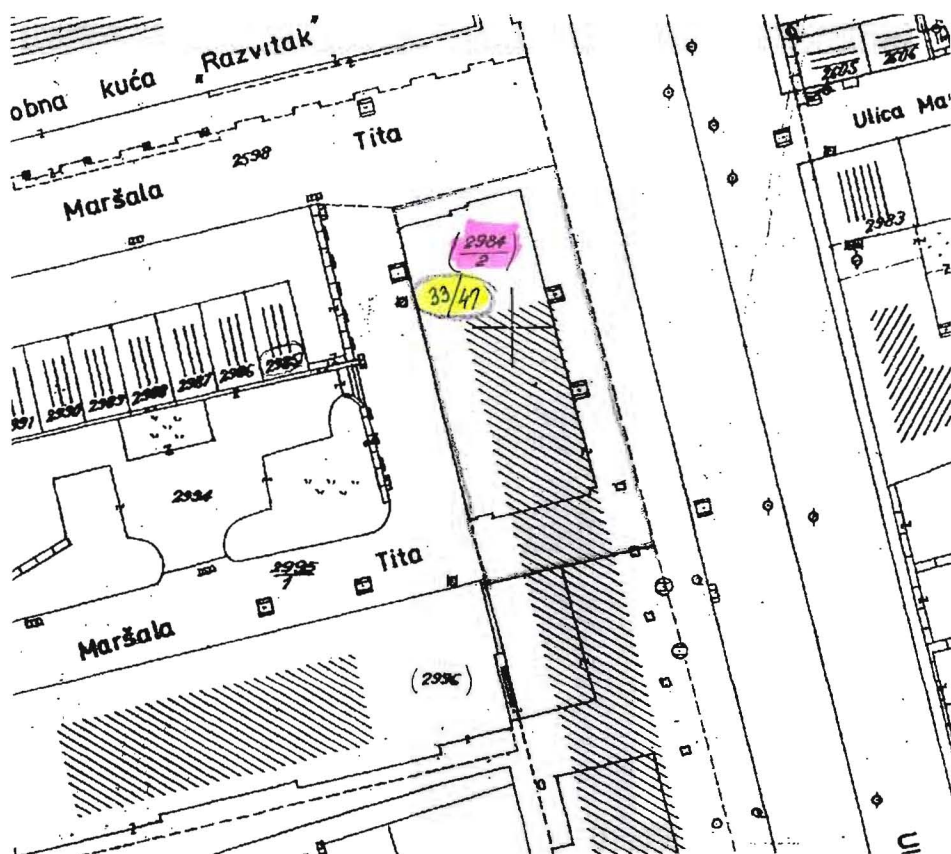
Grad Mostar

Broj plana: -44-

ODJEL ZA URBANIZAM I GRAĐENJE  
SLUŽBA ZA KATASTAR

### KOPIJA KATASTARSKOG PLANA

MJERILO 1: 500



Uplaćeno i zavedeno u spisku porudžbine pod br. Sl. /200  
Taksa-pristojba naplaćena po odluci br. Sl. novine FBiH br. 69 od 14. 12. 2005. godine

#### Katastarski podaci

Broj posjed. lista	Broj kat. čestice	Kultura	Površina m <sup>2</sup>	Posjednik

Mostar dana 10.05.09 godine

Izradio/la: [Signature]

Ovjerava:

[Signature]

Katastarska općina: Mostar I

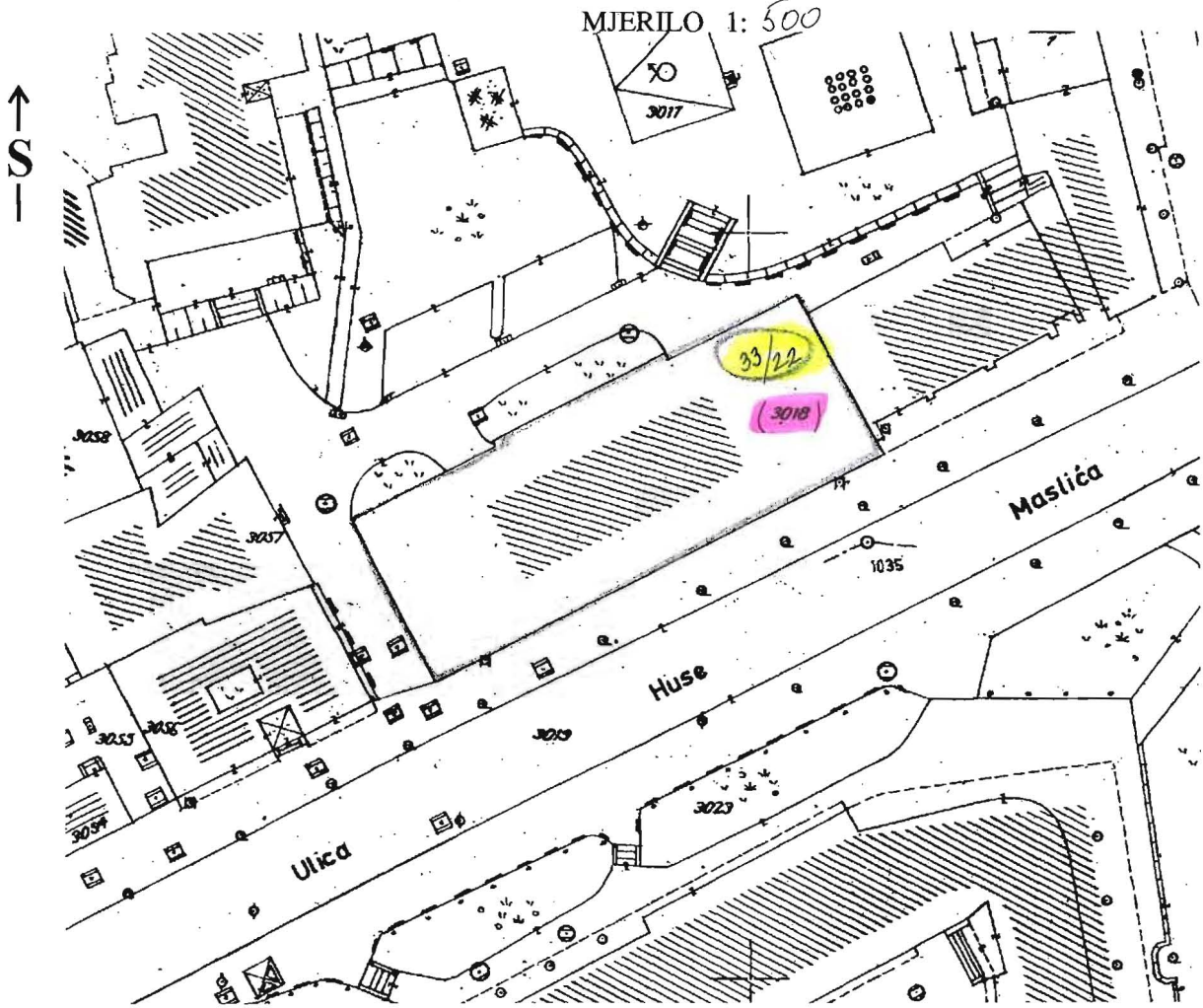
Grad Mostar

Broj plana: - 44 -

ODJEL ZA URBANIZAM I GRAĐENJE  
SLUŽBA ZA KATASTAR

KOPIJA KATASTARSKOG PLANA

MJERILO 1: 500



Uplaćeno i zavedeno u spisku porudžbine pod br. Sl. /200


Taksa-pristojba naplaćena po odluci br. Sl. novine FBiH br. 69 od 14. 12. 2005. godine

Katastarski podaci

Broj posjed. lista	Broj kat. čestice	Kultura	Površina m <sup>2</sup>	Posjednik

Mostar dana 10.09.09 godine

Izradio/la: Džepar



Ovjerava:

Bukarelović

Katastarska općina: MOSTAR I

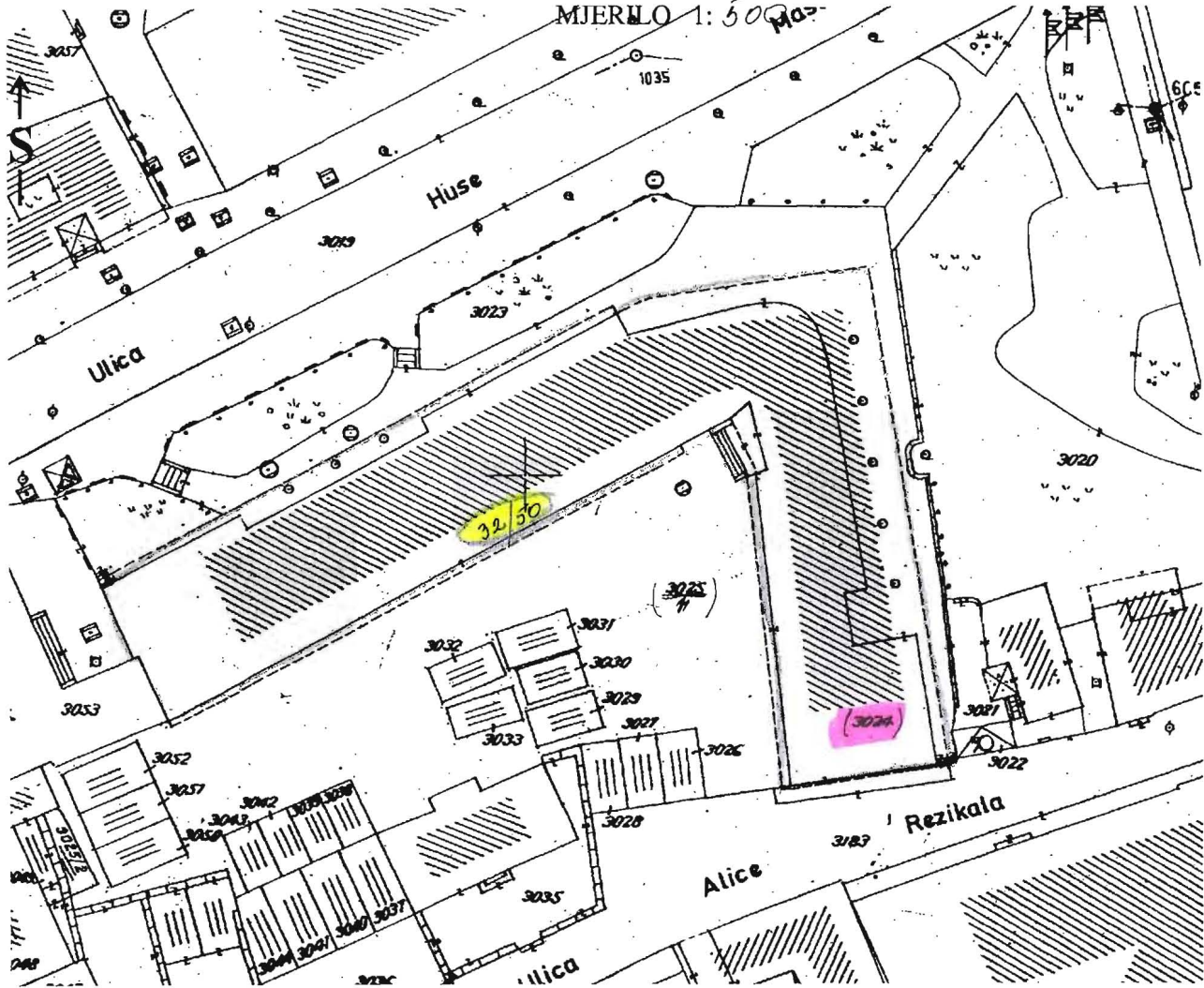
Grad Mostar

Broj plana: -44-

ODJEL ZA URBANIZAM I GRAĐENJE  
SLUŽBA ZA KATASTAR

KOPIJA KATASTARSKOG PLANA

MJERILO 1:500



Uplaćeno i zavedeno u spisku porudžbine pod br. SL /200

Taksa-pristojba naplaćena po odluci br. Sl. novine FBiH br. 69 od 14. 12. 2005. godine

Katastarski podaci

Broj posjed. lista	Broj kat. čestice	Kultura	Površina m <sup>2</sup>	Posjednik

Mostar dana 10.05'05 godine

Izradio: pa: Džamir

Ovjerava:

Beković

Katastarska općina: MOSTAR

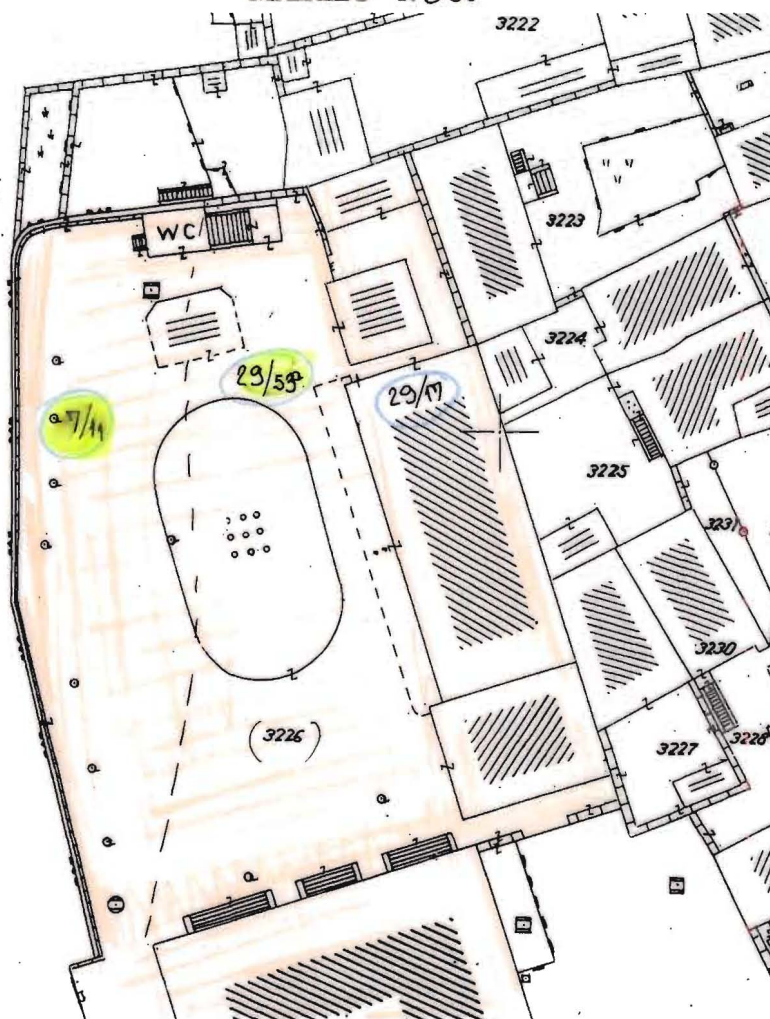
Grad Mostar

ODJEL ZA URBANIZAM I GRAĐENJE  
SLUŽBA ZA KATASTAR

Broj plana: H5

### KOPIJA KATASTARSKOG PLANA

MJERILO 1:500



Uplaćeno i zavedeno u spisku porudžbine pod br. SLUŽBENO/200  
Taksa-pristojba naplaćena po odluci br. Sl. novine FBiH br. 69 od 14. 12. 2005. godine

#### Katastarski podaci

Broj posjed. lista	Broj kat. čestice	Kultura	Površina m <sup>2</sup>	Posjednik

MOSTAR dana 11. 11. 2009 godine

Izradio: Slavko Senkar



Ovjerava:

Bukorokani

Katastarska općina: Mostar I

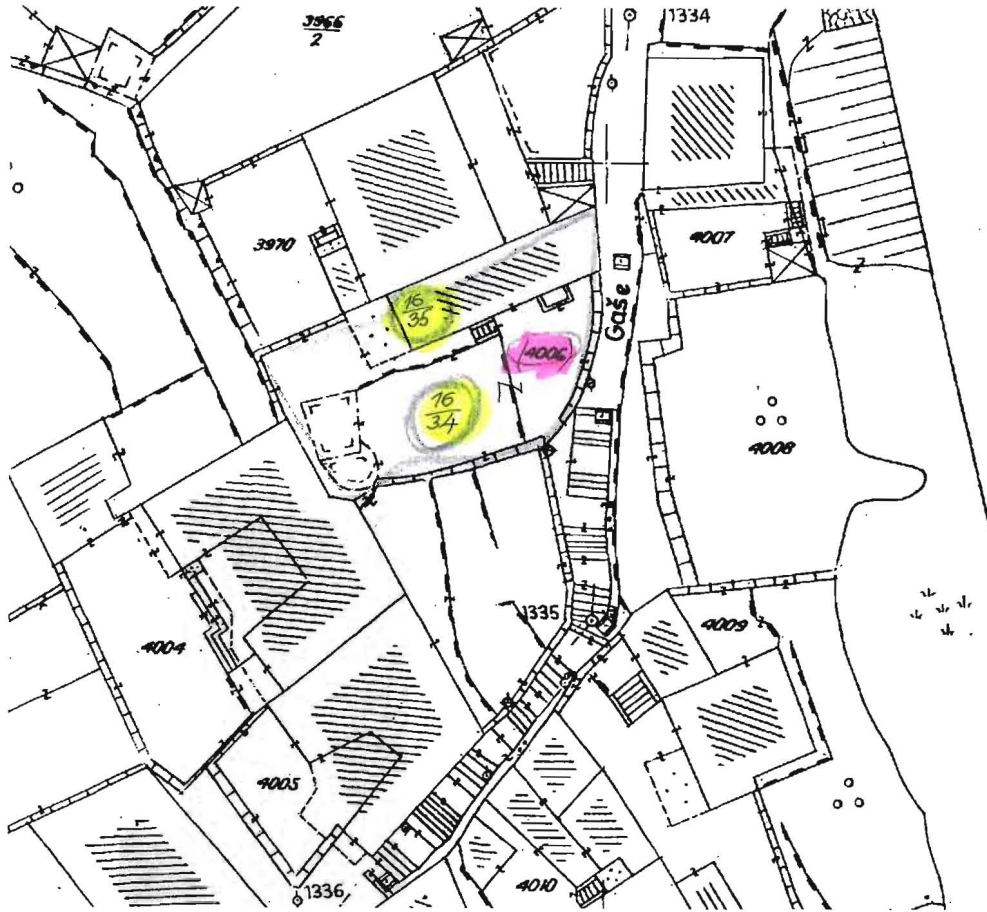
Grad Mostar

ODJEL ZA URBANIZAM I GRAĐENJE  
SLUŽBA ZA KATASTAR

Broj plana: 49

### KOPIJA KATASTARSKOG PLANA

MJERILO 1:500



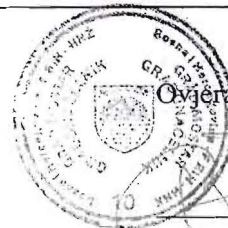
Uplaćeno i zavedeno u spisku porudžbine pod br. službeno /2009  
Taksa-pristojba naplaćena po odluci br. Sl. novine FBiH br. 69 od 14. 12. 2005. godine

#### Katastarski podaci

Broj posjed. lista	Broj kat. čestice	Kultura	Površina m <sup>2</sup>	Posjednik

Mostar dana 09.09.2009 godine

Izradio: li-Lasev



Ovjerava:

Jukanović



Katastarska općina: Mostar I

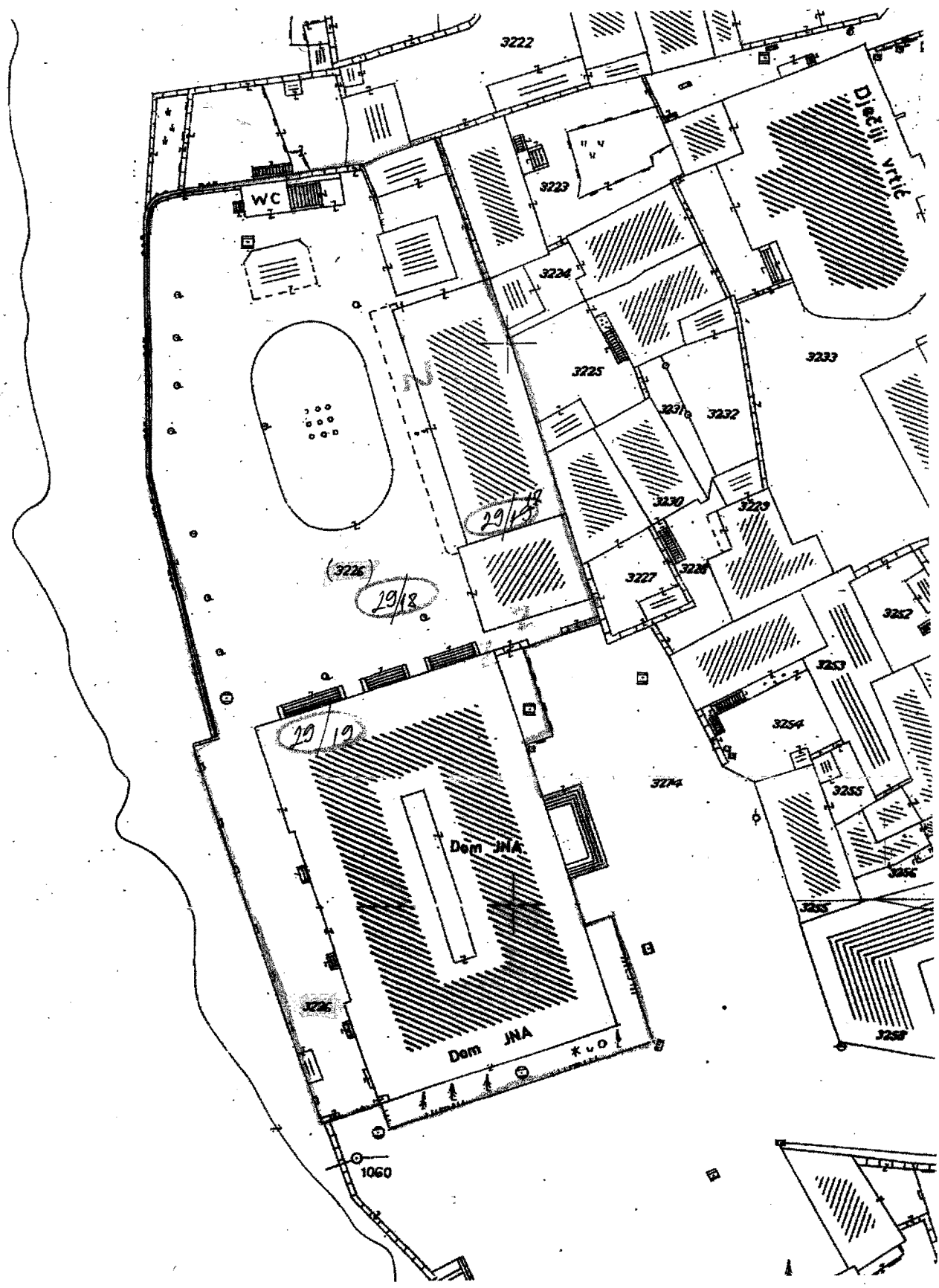
# KOPIJA KATASTARSKOG PLANA

Grad Mostar

Broj plana: -45-

MJERILO 1: 500


ODJEL ZA URBANIZAM I GRAĐENJE  
SLUŽBA ZA KATASTAR



Uplaćeno i zavedeno u spisku porudžbine pod br. Sl. /200  
Taksa-pristojba naplaćena po odluci br. Sl. novine FBiH br. 69 od 14. 12. 2005. godine

Izradio: Štođa dana 10-05'05 godine

Izradio: Štođa



Svjera: Belković

Katastarska općina: 140 1

# KOPIJA KATASTARSKOG PLANA

Grad Mostar

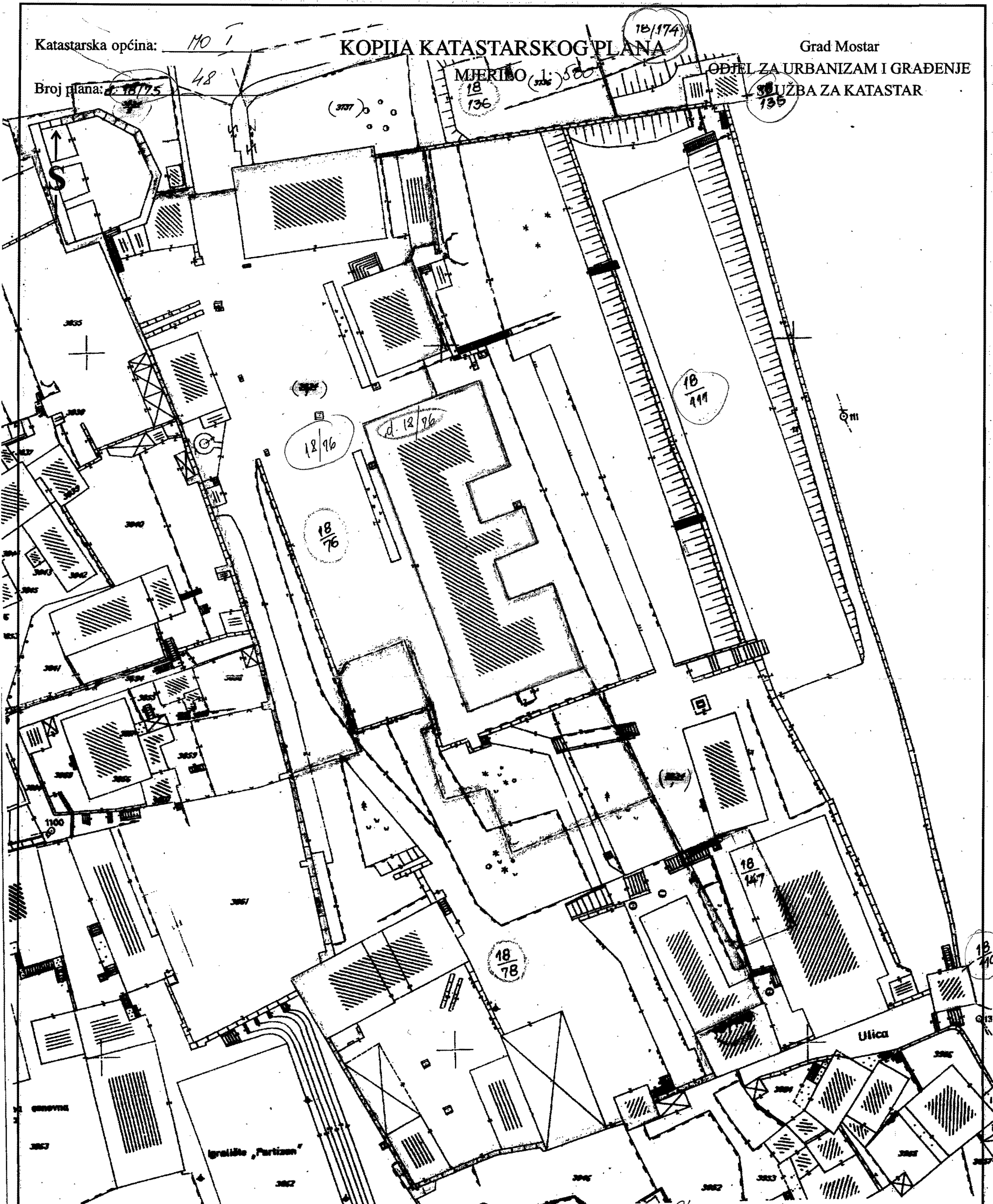
Broj plana: 18/75

48

MJERILO (1:500)

ODJEL ZA URBANIZAM I GRAĐENJE

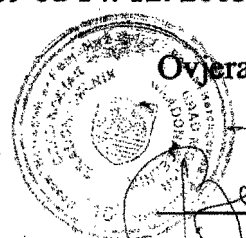
SLUŽBA ZA KATASTAR



Uplačeno i zavedeno u spisku porudzbine pod br. SK. /200  
 Taksa-pristojba naplaćena po odluci br. Sl. novine FBiH br. 69 od 14. 12. 2005. godine

Izradio: Mustaf dana 10.09.05 godine

Izradio: Mustaf



Ovjerava:

Belkacalović

ORGAN KOJI VODI JAVNU EVIDENCIJU (naziv, sjedište, kontakt-podaci, ovlašteno službeno lice):

**GRAD MOSTAR – ODJEL ZA KATASTAR**

Rbr	PODACI O NEKRETNINAMA (prema posljednjem stanju u katastru)	
1	NAZIV POLITIČKE OPŠTINE / OPĆINE	MOSTAR
2	NAZIV KATASTARSKE OPŠTINE / OPĆINE	MOSTAR I
3	BROJ POSJEDOVNOG LISTA	736
4	BROJ KATASTARSKE PARCELE (stari i novi premjer)	1879, 2073, 2984/2, 301, 3024, 3226, 3834/1, 3834/2, 4006 (n.p.) 8/31, 2410/73, 33/47, 33/22, 32/50, 29/19, 29/18, 29/17, 18/17 (i ostale u zk.ul. 4527), 16/35, 16/34 (s.p)
5	OZNAKA PARCELE	
6	POVRŠINA PARCELE	3 13 73 m <sup>2</sup>
7	PODACI O POSJEDNIKU (i dio posjeda)	SFRJ SAV.SEKR.ZA NARODNU ODBRANU
8	OSTALE NAPOMENE	

**NAPOMENA:** parcele 115, 1980, 1981/1, 1981/2, 1981/3, 1981/4, 1981/5 i 1983 (n.p.) otpisane u PL 754 KO Mostar I..

SUD / ORGAN KOJI VODI JAVNU EVIDENCIJU (naziv, sjedište, kontakt-podaci, ovlašteno službeno lice):

**OPCINSKI SUD U MOSTARU – ZEMLJISNOKNJIZNI URED/KANCELARIJA**

Rbr.	PODACI O NEKRETNINAMA	31.12.1991.	18.03.2005.	Trenutno stanje
1.	NAZIV POLITIČKE OPŠTINE / OPĆINE	MOSTAR	MOSTAR	MOSTAR
2.	NAZIV KATASTARSKE OPŠTINE / OPĆINE	MOSTAR	MOSTAR	MOSTAR
3.	BROJ ZEMLJIŠNO-KNJIŽNOG ULOŠKA	6128	6128	6128
4.	OZNAKA NEKRETNINA (opis i površina)			
5.	BROJ ZEMLJIŠTA (stari i novi broj parcele)	8/31 - 1879	8/31 - 1879	8/31 - 1879
6.	VRSTA / OBLIK IMOVINE / SVOJINE	DRZAVNO	DRZAVNO	DRZAVNO
7.	NOSILAC PRAVA VLASNIŠTVA	-	-	-
8.	NOSILAC PRAVA RASPOLAGANJA			
9.	NOSILAC PRAVA UPRAVLJANJA	NARODNI ODBOR OPCINE MOSTAR	NARODNI ODBOR OPCINE MOSTAR	NARODNI ODBOR OPCINE MOSTAR
10.	NOSILAC PRAVA KORIŠTENJA	-	-	-
11.	NOSILAC NEKOG DRUGOG STVARNOG PRAVA	Posjed – SFRJ SAV.SEKR.ZA NARODNU ODBRANU	Posjed – SFRJ SAV.SEKR.ZA NARODNU ODBRANU	Posjed – SFRJ SAV.SEKR.ZA NARODNU ODBRANU
12.	TERETI I OGRANIČENJA			
13.	OSTALE NAPOMENE			





SUD / ORGAN KOJI VODI JAVNU EVIDENCIJU (naziv, sjedište, kontakt-podaci, ovlašteno službeno lice):

**OPCINSKI SUD U MOSTARU – ZEMLJISNOKNJIZNI URED/KANCELARIJA**

Rbr.	PODACI O NEKRETNINAMA	31.12.1991.	18.03.2005.	Trenutno stanje
1.	NAZIV POLITIČKE OPŠTINE / OPĆINE	MOSTAR	MOSTAR	MOSTAR
2.	NAZIV KATASTARSKE OPŠTINE / OPĆINE	MOSTAR	MOSTAR	MOSTAR
3.	BROJ ZEMLJIŠNO-KNJIŽNOG ULOŠKA	2321	2321	2321
4.	OZNAKA NEKRETNINA (opis i površina)			
5.	BROJ ZEMLJIŠTA (stari i novi broj parcele)	2410/73 - 2073	2410/73 - 2073	2410/73 - 2073
6.	VRSTA / OBLIK IMOVINE / SVOJINE	DRZAVNO	DRZAVNO	DRZAVNO
7.	NOSILAC PRAVA VLASNIŠTVA	OPSTENARODNA IMOVINA (DRZAVNI ERAR)	OPSTENARODNA IMOVINA (DRZAVNI ERAR)	OPSTENARODNA IMOVINA (DRZAVNI ERAR)
8.	NOSILAC PRAVA RASPOLAGANJA			
9.	NOSILAC PRAVA UPRAVLJANJA			
10.	NOSILAC PRAVA KORISTENJA	-	-	-
11.	NOSILAC NEKOG DRUGOG STVARNOG PRAVA	Posjed – SFRJ SAV.SEKR.ZA NARODNU ODBRANU	Posjed – SFRJ SAV.SEKR.ZA NARODNU ODBRANU	Posjed – SFRJ SAV.SEKR.ZA NARODNU ODBRANU
12.	TERETI I OGRANIČENJA			
13.	OSTALE NAPOMENE			

Nar. broj

777/09

PL 736

## Zemljišnoknjižni izvadak

Katastarska općina

Livotar

Br. zk. uložka

2321

A) Popisni list  
I. odjeljak

Redni broj	Broj zemljišta (parcela)	I. OZNAKA NEKRETNINA	PRIMJEDBA			PRIMJEDBA
			ha	a	m <sup>2</sup>	
1.	1816/1	pašunjak "Sutiva"		8	55	
2.	2392/1	ulica Mehe Taxe		64	43	
3.	2394/1	cesta za Zalik		76	35	
4.	2410/42	cesta		10	00	
5.	2410/64	neplodno Taligi		48	60	
6.	2410/65	neplodno		3	75	
6.	2410/73	groblje n.p. 2073	1	33	44	
7.	2410/176	ekonomsko dvorište "Bišće"		65	85	
8.	1816/2	repa Bašca		3	58	
9.	1816/3	neplodno Batezi br. I		3	15	
10.	2394/4	put ulica za Zalik		1	05	
11.	2392/3	ulica Mehe Taxe		2	46	
12.	1816/4	pašunjak "Zalik"		2	70	
13.	1816/5	ovara Luka		5	44	
14.	1816/6	pašunjak "Luka"		1	02	
15.	1816/7	pašunjak Zalik		5	29	
16.	1816/8	pašunjak Zalik		5	60	
17.	2410/263	pašunjak "Opim"	78 98	40 25	65	Dr. 1348/78 Dr. 135/00
18.	2410/343	pašunjak "Bišće"		10	25	Dr. 135/00





Redni broj	U P I S I	PRIMJEDBA
	Povodom sastavljanja grube knjige godišne 1890	
	ukupljen je kao vlasnik u A I:	
1.	Ces i kv. vojni evan	v. 2 prenos vlasnik.
	Pr. 30.03.1929 god. g: 573/29	
	Na osnovu naredbe zemaljske vlade za Bosnu i	
	Hercegovinu ddo Sarajeva 17.02.1929 god. broj: 16-III-	
	4-076/29, ukupljeni su pravo vlasništva na nepokre-	
	tnosti u A, u komu.	
2.	Dvčasnog evana Kraljevine, Srba, Hrvata i	v. 3 nspovl.
	Slavunaca	v. 4.
	Pr. 07.11.1930 god. g: 2233/30.	
	Ubiteljstvo se preuzela pod 2 imena tako da isto	
	valjda pravo da glasi:	
3.	Dvčasnog evana Kraljevine Jugoslavije	v. 4 promjena imena
	Pr. 07.01.1942 g. Z: 5/42	
	Zabijeljstvo se promjena imena vlasnik pod tek. br 3	
4.	u "Nevladinim Dvčasnim Hrvatski"	v. 5 promjena imena
	Pr. 09.06.1948 Du: 785/48	
	Zabijeljstvo se promjena imenom pod. tek. brojem	
	4 u:	
5.	Opštenarodna imovina	
	postoji Du: 712/08 primljen 07.04.2008 god - predmet nije zavr.	
	postoji Du: 1424/08 primljen 10.07.2008 god - predmet nije zavr.	



SUD / ORGAN KOJI VODI JAVNU EVIDENCIJU (naziv, sjedište, kontakt-podaci, ovlašteno službeno lice):

**OPCINSKI SUD U MOSTARU – ZEMLJISNOKNJIZNI URED/KANCELARIJA**

Rbr.	PODACI O NEKRETNINAMA	31.12.1991.	18.03.2005.	Trenutno stanje
1.	NAZIV POLITIČKE OPŠTINE / OPĆINE	MOSTAR	MOSTAR	MOSTAR
2.	NAZIV KATASTARSKE OPŠTINE / OPĆINE	MOSTAR	MOSTAR	MOSTAR
3.	BROJ ZEMLJIŠNO-KNJIŽNOG ULOŠKA	1315	1315	1315
4.	OZNAKA NEKRETNINA (opis i površina)			
5.	BROJ ZEMLJIŠTA (stari i novi broj parcele)	33/47 – 2984/2	33/47 – 2984/2	33/47 – 2984/2
6.	VRSTA / OBLIK IMOVINE / SVOJINE	DRZAVNO	DRZAVNO	DRZAVNO
7.	NOSILAC PRAVA VLASNIŠTVA	-	-	-
8.	NOSILAC PRAVA RASPOLAGANJA			
9.	NOSILAC PRAVA UPRAVLJANJA	-	-	-
10.	NOSILAC PRAVA KORIŠTENJA	Drzavni sekretarijat za poslove narodne odbrane Beograd	Drzavni sekretarijat za poslove narodne odbrane Beograd	Drzavni sekretarijat za poslove narodne odbrane Beograd
11.	NOSILAC NEKOG DRUGOG STVARNOG PRAVA	-	-	-
12.	TERETI I OGRANIČENJA			
13.	OSTALE NAPOMENE			








C) Teretni list

Br. zk. uložka 1315

Redni broj	UPISI	Iznos	PRIMJEDBA
1.	Uknjiženo je pravo korištenja građevnog/građevinskog zemljišta upisanog u A listu pod I. u korist:		
	<p><i>Državnog sekretarijata za poslove unavodne odbrane</i></p> <p><i>Beograd na: 1/1</i></p>		
			<p>OPĆINSKI SUD MOSTAR</p> <p>Zemljišno - knjižni odjel</p> <p>Mostar, dana <u>28.10.2009</u></p> <p>Ovlašteni službenik <i>J. Javak</i></p>
			

Pristojba naplaćena po odluci o Sudskim pristojbama (Sl. list...../.....). Po Tarifnom broju..... u

iznosu od ..... naplaćeno i poništeno na podnesku.



SUD / ORGAN KOJI VODI JAVNU EVIDENCIJU (naziv, sjedište, kontakt-podaci, ovlašteno službeno lice):

...OPCINSKI SUD U MOSTARU/ZEMLJISNOKNJIZNI URED/KANCELARIJA.....

Rbr.	PODACI O NEKRETNINAMA	31.12.1991.	18.03.2005.	Trenutno stanje
1.	NAZIV POLITIČKE OPŠTINE / OPĆINE	MOSTAR	MOSTAR	MOSTAR
2.	NAZIV KATASTARSKJE OPŠTINE / OPĆINE	MOSTAR I	MOSTAR I	MOSTAR I
3.	BROJ ZEMLJIŠNO-KNJIŽNOG ULOŠKA	4527	4527	4527
4.	OZNAKA NEKRETNINA (opis i površina)			
5.	BROJ ZEMLJIŠTA (stari i novi broj parcele)	k.c. 2288, 2291, 2272, 1976, 1999, 2012, 2133/1, 2212, 2213, 2214, 2215, 2216, 2389, 2390, 2391/1, 1964/2, 1964/1, 1986, 1992/1, 1992/2, 2011, 2014, 2015, 2016, 2017, 1393/1, 1394/2, 18/75, 18/110, 18/135, 18/136, 18/76, 18/78, 18/147, 18/111, 18/174 i ostale (v.zk.ul. 4527) (s.p.) – PL 736 k.c. 3834/1 i 3834/2 (n.p)	k.c. 1393/1, 18/75, 18/110, 18/135, 18/136, 18/76, 18/78, 18/146, 18/147, 18/111, 18/174 (s.p.) – PL 736 k.c. 3834/1 i 3834/2 (n.p)	k.c. 1393/1, 18/75, 18/110, 18/135, 18/136, 18/76, 18/78, 18/146, 18/147, 18/111, 18/174 (s.p.) – PL 736 k.c. 3834/1 i 3834/2 (n.p)
6.	VRSTA / OBLIK IMOVINE / SVOJINE	DRZAVNO	DRZAVNO	DRZAVNO
7.	NOSILAC PRAVA VLASNIŠTVA			
8.	NOSILAC PRAVA RASPOLAGANJA			

broj plana: 48

PL 736

+

9.	NOSILAC PRAVA UPRAVLJANJA	Drzavni sekretarijat za poslove narodne odbrane	Drzavni sekretarijat za poslove narodne odbrane	Drzavni sekretarijat za poslove narodne odbrane
10.	NOSILAC PRAVA KORIŠTENJA	-	-	-
11.	NOSILAC NEKOG DRUGOG STVARNOG PRAVA	-	-	-
12.	TERETI I OGRANIČENJA	-	-	-
13.	OSTALE NAPOMENE	-	Vidi zk.ul 4527, A list Odjeljak II	-

Nar. broj

777/09

PL 736

## Zemljišnoknjižni izvadak

Katastarska općina

Ljostan

Br. zk. uloška

4527

A) Popisni list  
I. odjeljak

Redni broj	Broj zemljišta (parcela)	OZNAKA NEKRETNINA	PRIMJEDBA			PRIMJEDBA
			ha	a	m <sup>2</sup>	
1.	2288	oravica Kadribegova		19	60	v. A upm 19
2.	2291	oravica luka		68	40	-//-
3.	2272	oravica Džogelovim.		47	20	-//-
4.	1976	put		16	80	-//-
5.	1999	oravica unđu Sumarim.		90	00	-//-
6.	2012	oravica Bukaur.		80	00	-//-
7.	2133/1	uplodno Čulovac		26	14	-//-
8.	2212	oravica Carim.		14	30	-//-
9.	2213	oravica -//-		21	00	-//-
10.	2214	čista		4	30	-//-
11.	2215	oravica Carim		19	00	-//-
12.	2216	grobje kod sjevernog tabornički		52	60	-//-
13.	2389	pašijak Carim		48	80	-//-
14.	2390	kuća sa kućinstom i dvorištem		43	70	-//-
15.	2391/1	uplodno - kasava u Carim		23	21	-//-
16.	1964/2	oravica pod ulicom		9	50	-//-
17.	1964/1	oravica pod ulicom		3	50	-//-
18.	1986	oravica luk		25	40	-//-
19.	1992/1	oravica Jasle		16	00	-//-
20.	1992/2	pašijak Jasle		5	00	-//-
21.	2011	pašijak Wjiv		22	00	-//-
22.	2014	oravica Bukaur.		92	00	-//-

II. Odjeljak

Redni broj	Brj. kć.	U P I S I	h a m <sup>2</sup>	PRIMJEDBA
23.	2015	pašijak Bukary.	24 55	v. Aupim 19
24.	2016	pašijak -II-	9 60	-II-
25.	2017	ovara -II-	69 20	-II-
26.	1393/1	zauzete	8 34	
27.	1394/2	zauzete	2 17	v. Aupim 14
28.	1379/2	grobje Goruša	58 40	du: 108/96 spr: 59 kć. 1391
29.	1394/1	gradilište Goruša	15 16	du: 108/96 spr: 59 kć. 1391
30.	4381	vinograd -II-	24 00	-II-
31.	4382	vinograd -II-	28 00	-II-
32.	4387	vinograd -II-	12 80	-II-
33.	18/75	kauzal - uploduo 2834/2	8 78	
34.	18/110	gradilište (kuća) u starom groblju	- 64	
35.	18/135	kući uploduo	- 56	
36.	18/136	reservoar - dvorište	4 55	
37.	18/76	abackon vojara n.p. 2834/1	69 43	
38.	18/78	kuća (nekadašnji okružni na) vojnički tabore	11 89	
39.	18/146	puškarara radiolica na gradilištem	- 90	
40.	18/147	kuća (kambura) na gradilištem	1 30	
41.	18/111	Perunaj	49 32	
42.	1291/2	kuća na dvorištem	5 67	v. Aupim 16
43.	1292/2	kućište na dvorištem i kućem	20 99	-II-
44.	1292/3	bašća Goruše par	7 08	du: 90/96 spr: 59 kć. 1292/2
45.	2391/2	uploduo - bezv. pumpa	2 50	v. Aupim 10
46.	18/174	4 zgrade i dvorište	4 85	
47.	1228/5	4 zgrade i dvorište	54 99	v. Aupim 14
48.	1228/145	zgrade i dvorište Centar II	57 15	-II-





Redni broj	U P I S I	PRIMJEDBA
	Upisi od 1 do 14 nastavljaju:	
	Pri. 21.07.1994 god. Du: 139/94	
14.	Na temelju odluke Suda otpisuje se iz A lista KČ. 1228/15 i upisuje u Zk. ul. 9485. rite ko.	
	Pri. 03.06.1966 god. Du: 211/96	
	Na temelju pravomoćnog rješenja O.V. Općine Surtara br. 09-178/96 od 20.05.1996 god, otpisuje se iz A lista KČ. 1397/2 i 1394/2	
15.	a upisuje u A list Zk. ul. 9491 rite ko.	
	Pri. 30.08.1996 god. Du: 314/96 i Du: 322/92	
	Na temelju ugovora o kupoprodaji ukntuim ovršenog u Osnovnom sudu u Surtaru broj O.V. 22/96 od 23.08.1996 god, otpisuje se iz A lista KČ. 1297/2 i 1292/2 i upisuje u	
16.	A list u broju Zk. ul. 9379 rite ko.	
	Pri. 24.06.1997 god. Du: 331/97	
	Na temelju Odluke Vlade HRHB br. 09-1-211/96 o ugovora o prijevora ukntuim ovršenog u Osnovnom sudu u Surtaru broj O.V. 35/96 otpisuje se iz A lista KČ. 1388/p	
	1388/p, 1389/p, 1389/2, 1390, 1391/p, 1392/2 i	
17.	1393/2 i upisuje u Zk. ul. (2305) rite ko.	
	Pri. 30.12.1998 god. Du: 1599/98	
	Na temelju ugovora o prijevora ukntuim na ukntuim. ovršenog u Osnovnom sudu u Surtaru 31.12.1996 god, otpisuje se iz	









SUD / ORGAN KOJI VODI JAVNU EVIDENCIJU (naziv, sjedište, kontakt-podaci, ovlašteno službeno lice):

**OPCINSKI SUD U MOSTARU – ZEMLJISNOKNJIZNI URED/KANCELARIJA**

Rbr.	PODACI O NEKRETNINAMA	31.12.1991.	18.03.2005.	Trenutno stanje
1.	NAZIV POLITIČKE OPŠTINE / OPĆINE	MOSTAR	MOSTAR	MOSTAR
2.	NAZIV KATASTARSKE OPŠTINE / OPĆINE	MOSTAR	MOSTAR	MOSTAR
3.	BROJ ZEMLJIŠNO-KNJIŽNOG ULOŠKA	3377	3377	3377
4.	OZNAKA NEKRETNINA (opis i površina)			
5.	BROJ ZEMLJIŠTA (stari i novi broj parcele)	33/22 – 3018	33/22 – 3018	33/22 – 3018
6.	VRSTA / OBLIK IMOVINE / SVOJINE	DRZAVNO	DRZAVNO	DRZAVNO
7.	NOSILAC PRAVA VLASNIŠTVA	-	-	-
8.	NOSILAC PRAVA RASPOLAGANJA			
9.	NOSILAC PRAVA UPRAVLJANJA	NARODNI ODBOR OPSTINE MOSTAR	NARODNI ODBOR OPSTINE MOSTAR	NARODNI ODBOR OPSTINE MOSTAR
10.	NOSILAC PRAVA KORIŠTENJA	-	-	-
11.	NOSILAC NEKOG DRUGOG STVARNOG PRAVA	Posjed – SFRJ Sav.sekr.za narodnu odbranu	Posjed – SFRJ Sav.sekr.za narodnu odbranu	Posjed – SFRJ Sav.sekr.za narodnu odbranu
12.	TERETI I OGRANIČENJA			
13.	OSTALE NAPOMENE			





SUD / ORGAN KOJI VODI JAVNU EVIDENCIJU (naziv, sjedište, kontakt-podaci, ovlašteno službeno lice):

**OPCINSKI SUD U MOSTARU – ZEMLJISNOKNJIZNI URED/KANCELARIJA**

Rbr.	PODACI O NEKRETNINAMA	31.12.1991.	18.03.2005.	Trenutno stanje
1.	NAZIV POLITIČKE OPŠTINE / OPĆINE	MOSTAR	MOSTAR	MOSTAR
2.	NAZIV KATASTARSKE OPŠTINE / OPĆINE	MOSTAR	MOSTAR	MOSTAR
3.	BROJ ZEMLJIŠNO-KNJIŽNOG ULOŠKA	1281	1281	1281
4.	OZNAKA NEKRETNINA (opis i površina)			
5.	BROJ ZEMLJIŠTA (stari i novi broj parcele)	32/50 – 3024	32/50 – 3024	32/50 – 3024
6.	VRSTA / OBLIK IMOVINE / SVOJINE	DRZAVNO	DRZAVNO	DRZAVNO
7.	NOSILAC PRAVA VLASNIŠTVA	-	-	-
8.	NOSILAC PRAVA RASPOLAGANJA			
9.	NOSILAC PRAVA UPRAVLJANJA	NARODNI ODBOR OPSTINE MOSTAR	NARODNI ODBOR OPSTINE MOSTAR	NARODNI ODBOR OPSTINE MOSTAR
10.	NOSILAC PRAVA KORIŠTENJA	-	-	-
11.	NOSILAC NEKOG DRUGOG STVARNOG PRAVA	Posjed – SFRJ Sav.sekr.za narodnu odbranu	Posjed – SFRJ Sav.sekr.za narodnu odbranu	Posjed – SFRJ Sav.sekr.za narodnu odbranu
12.	TERETI I OGRANIČENJA			
13.	OSTALE NAPOMENE			







SUD / ORGAN KOJI VODI JAVNU EVIDENCIJU (naziv, sjedište, kontakt-podaci, ovlašteno službeno lice):

...OPCINSKI SUD U MOSTARU/ZEMLJISNOKNJIZNI URED/KANCELARIJA.....

Rbr.	PODACI O NEKRETNINAMA	31.12.1991.	18.03.2005.	Trenutno stanje
1.	NAZIV POLITIČKE OPŠTINE / OPĆINE	MOSTAR	MOSTAR	MOSTAR
2.	NAZIV KATASTARSKJE OPŠTINE / OPĆINE	MOSTAR I	MOSTAR I	MOSTAR I
3.	BROJ ZEMLJIŠNO-KNJIZNOG ULOŠKA	6209	6209	6209
4.	OZNAKA NEKRETNINA (opis i površina)			
5.	BROJ ZEMLJIŠTA (stari i novi broj parcele)	k.c. 29/19, 29/18 (s.p.) – k.c. 3226 (n.p.)	k.c. 29/19, 29/18 (s.p.) – k.c. 3226 (n.p.)	k.c. 29/19, 29/18 (s.p.) – k.c. 3226 (n.p.)
6.	VRSTA / OBLIK IMOVINE / SVOJINE	DRZAVNO	DRZAVNO	DRZAVNO
7.	NOSILAC PRAVA VLASNIŠTVA			
8.	NOSILAC PRAVA RASPOLAGANJA			
9.	NOSILAC PRAVA UPRAVLJANJA	Drzavni sekretarijat za poslove narodne odbrane	Drzavni sekretarijat za poslove narodne odbrane	Drzavni sekretarijat za poslove narodne odbrane
10.	NOSILAC PRAVA KORIŠTENJA	-	-	-
11.	NOSILAC NEKOG DRUGOG STVARNOG PRAVA	-	-	-
12.	TERETI I OGRANIČENJA	-	-	-
13.	OSTALE NAPOMENE	-	-	Parcela 3226 (np) obuhvata i parcelu 29/17 (sp) koja se nalazi u zk.ul. 1184

PL 736

+

Politička općina/opština: **MOSTAR**  
Katastarska općina/opština: **SP\_MOSTAR**

NAR i RZ BROJ: \_\_\_\_\_  
ZK uložak: **6209**

## Zemljišnoknjižni izvadak

### A

#### Popisni list

Rbr	Broj zemljišta (parcele)	OZNAKA NEKRETNINA	Površina			Primjedba
			ha	a	m²	
1.	29/19	kuća k.br. 1185 sa kućištem u Carini; 3226 Kuća i kućište ---- 07 50	----	07	50	Dana 06.02.2009. godine preuzeto iz zk.ul.br. 1185 iste k.o.
2.	29/18	vrt kod kuće u Carini; Vrt ---- 11 40	----	11	40	Dana 06.02.2009. godine preuzeto iz zk.ul.br. 1185 iste k.o.

### B

#### Vlasnički list

Rbr	UPISI	Primjedba
1.	Udio: 1/1 Tip: Vlasništvo Opštenarodna imovina, Adresa: Mostar, Nepoznata b.b.; JMB: null Pr. 21.06.1962 Dn.br. 1132/62 Na osnovu rješen ja Državnog sekretarijata za poslove narodne odbrane od 27.04.1962 I. Pov. br. 257/62 uknjižuje se na nekretnine u A listu kao: Opštenarodna imovina. Upisuje se na nekretninama u A listu kao organ upravljanja: <b>Državni Sekretarijat za poslove narodne odbrane.</b>	Dana 06.02.2009. godine preuzeto iz zk.ul.br. 1185 iste k.o.

### C

#### Teretni list

Rbr	UPISI	Iznos (KM)	Primjedba
1.	Prigodom sastavljanja gruntovnice godine 1890 uknjiženo je na temelju ugovora Mostar 06.03.1883 i očitovanja danog u zapisnik za sastavljanje gr. uložaka 13.03.1891 pod stavkom 2726 dužnost svagdašnjag vlasnika u A I. upisane nekretnine plaćati godišnju daću (mukatu) u iznosu od jednog dukata korist: Vakufa Sinan-Pašine džamije u Mostaru.		Dana 06.02.2009. godine preuzeto iz zk.ul.br. 1185 iste k.o.
2.	Pr. 30.01.1901 br. 1441gr. Na temelju obaveznice Mostar 30.01.1901 uknjižuje se pravo zaloge na nekretnine u A I. za zajam od 6% kamata i 8% zateznih kamata, 1 1/2 % kao prinos za upravu, 2% eventualne provizije i zta troškove koji bi nastali zbog neodržavanja ugovorenih obaveza, do iznosa od 200 kruna u korist: Privilegovane zemaljske banke za BiH		Dana 06.02.2009. godine preuzeto iz zk.ul.br. 1185 iste k.o.
3.	Pr. 20.10.1941 Z. 1344/41 na temelju toč. 1 provedene naredbe od 26.07.1941 Z.p. zabilježuje se da uknjiženi upisa pod tek.br. 1		Dana 06.02.2009. godine preuzeto iz

ostaje na snazi.		zk.ul.br. 1185 iste k.o.
4. Pr. 21.06.1962 Dn.br. 1132/62 Na osnovu rješenja Državnog sekretarijata za poslove narodne odbrane od 27.04.1962 I.Pov. 257/62 uknjižuje se pravo korištenja na nekretninama u A listu u korist: Državnog sekretarijata za poslove narodne odbrane.		Dana 06.02.2009. godine preuzeto iz zk.ul.br. 1185 iste k.o.

Potpis referenta: Nikol Kanazic'



SUD / ORGAN KOJI VODI JAVNU EVIDENCIJU (naziv, sjedište, kontakt-podaci, ovlašteno službeno lice):

...OPĆINSKI SUD U MOSTARU/ZEMLJISNOKNJIZNI URED/KANCELARIJA.....

Rbr	PODACI O NEKRETNINAMA	31.12.1991.	18.03.2005.	Trenutno stanje
1.	NAZIV POLITIČKE OPŠTINE / OPĆINE	MOSTAR	MOSTAR	MOSTAR
2.	NAZIV KATASTARSKE OPŠTINE / OPĆINE	MOSTAR	MOSTAR	MOSTAR
3.	BROJ ZEMLJIŠNO-KNJIŽNOG ULOŠKA	1184	1184	1184
4.	OZNAKA NEKRETNINA (opis i površina)			
5.	BROJ ZEMLJIŠTA (stari i novi broj parcele)	k.c. 29/17 (s.p.) – 3226 (n.p.) i k.c. 29/53, 27/41 (s.p.)	k.c. 29/17 (s.p.) – 3226 (n.p.) i k.c. 29/53, 27/41 (s.p.)	k.c. 29/17 (s.p.) – 3226 (n.p.) i k.c. 29/53, 27/41 (s.p.)
6.	VRSTA / OBLIK IMOVINE / SVOJINE	DRZAVNO	DRZAVNO	DRZAVNO
7.	NOSILAC PRAVA VLASNIŠTVA	-	-	-
8.	NOSILAC PRAVA RASPOLAGANJA	-	-	-
9.	NOSILAC PRAVA UPRAVLJANJA	Drzavni sekretarijat za poslove narodne odbrane	Drzavni sekretarijat za poslove narodne odbrane	Drzavni sekretarijat za poslove narodne odbrane
10.	NOSILAC PRAVA KORIŠTENJA	-	-	-
11.	NOSILAC NEKOG DRUGOG STVARNOG PRAVA	-	-	-
12.	TERETI I OGRANIČENJA	-	-	-
13.	OSTALE NAPOMENE		-	Traziti PL i kopija kat.plana za parc. <del>29/53</del> i 27/41 (s.p)

PL 236

+

# Zemljišnoknjižni izvadak

Nar. broj 782/09

Katastarska općina Mostar

Br. zk. uložka 1184

## A. POPIŠNI LIST

Redni broj	Broj zemljišta (parcela)	OZNAKA NEKRETNINA	POVRŠINA			PRIMJEDBA
			ha	a	m <sup>2</sup>	
1.	29/17	kuća, Mejdani 3226 n.p.		3	28	PL 736
2.	29/53	čvoriste		1	13	
3.	27/41	čvorinja sa gradilištem i čvoristem u lavini		4	60	

## B. VLASNIČKI LIST

Redni broj	UPISI	PRIMJEDBA
	Knjiženo je pravo vlasništva na nekretninama upisanim u A listu u korist:	
1.	Opštenarodna imovina sa 1/1	
	Katru, upisan je kao organ upravljanja na nekretnim u	
2.	A listu <u>Državni sekretarijat za poslove narodne odbrane.</u>	



SUD / ORGAN KOJI VODI JAVNU EVIDENCIJU (naziv, sjedište, kontakt-podaci, ovlašteno službeno lice):

...OPCINSKI SUD U MOSTARU/ZEMLJISNOKNJIZNI URED/KANCELARIJA.....

Rbr.	PODACI O NEKRETNINAMA	31.12.1991.	18.03.2005.	Trenutno stanje
1.	NAZIV POLITIČKE OPŠTINE / OPĆINE	MOSTAR	MOSTAR	MOSTAR
2.	NAZIV KATASTARSKJE OPŠTINE / OPĆINE	MOSTAR I	MOSTAR I	MOSTAR I
3.	BROJ ZEMLJIŠNO-KNJIŽNOG ULOŠKA	6953	6953	6953
4.	OZNAKA NEKRETNINA (opis i površina)			
5.	BROJ ZEMLJIŠTA (stari i novi broj parcele)	4006 (n.p.) – 16/35, 16/34 (s.p.)	4006 (n.p.) – 16/35, 16/34 (s.p.)	4006 (n.p.) – 16/35, 16/34 (s.p.)
6.	VRSTA / OBLIK IMOVINE / SVOJINE	DRZAVNO	DRZAVNO	DRZAVNO
7.	NOSILAC PRAVA VLASNIŠTVA			
8.	NOSILAC PRAVA RASPOLAGANJA			
9.	NOSILAC PRAVA UPRAVLJANJA	Drzavni sekretarijat za poslove narodne odbrane	Drzavni sekretarijat za poslove narodne odbrane	Drzavni sekretarijat za poslove narodne odbrane
10.	NOSILAC PRAVA KORIŠTENJA	-	-	-
11.	NOSILAC NEKOG DRUGOG STVARNOG PRAVA	-	-	-
12.	TERETI I OGRANIČENJA	-	-	-
13.	OSTALE NAPOMENE	-	-	-

PL 736  
+

Politička općina/opština: **MOSTAR**  
Katastarska općina/opština: **SP\_MOSTAR**

NAR i RZ BROJ: 777/09  
ZK uložak: **6953**

## Zemljišnoknjižni izvadak

### A Popisni list

parcela 4006 (n.p.) (736 P.L.)


Rbr	Broj zemljišta (parcele)	OZNAKA NEKRETNINA	Površina			Primjedba
			ha	a	m²	
1.	16/35	kuća u ul. Gaše Ilića; Kuća ---- 00 56	----	00	56	Preuzeto 08.07.2009. godine iz zk. ul. 687 iste k.o.
2.	16/34	dvorište u ul. Gaše Ilića; Dvorište ---- 02 15	----	02	15	Preuzeto 08.07.2009. godine iz zk. ul. 687 iste k.o.

### B Vlasnički list

Rbr	UPISI	Primjedba
1.	Udio: 1/1 Tip: Vlasništvo Opštenarodna imovina, Adresa: Mostar, Nepoznata b.b.; JMB: null Pr: 05.12.1957. god. Dn: 2143/57 Na temelju kupoprodajnog ugovora ddto Beograd 31.07.1957. god. Ov: 2180/57 Sreskog suda u Mostaru, uknjiženo je pravo vlasništva na nekretnine u A listu u korist: Opštenarodna imovina sa: 1/1 Zatim, upisuje se kao organ upravljanja na nekretnine u A listu Opštenarodne imovine: <b>Državni sekretarijat za poslove narodne obrane.</b>	Preuzeto 08.07.2009. godine iz zk. ul. 687 iste k.o.

### C Teretni list

Rbr	UPISI	Iznos (KM)	Primjedba
	Nema tereta.		

Potpis referenta: 





SUD / ORGAN KOJI VODI JAVNU EVIDENCIJU (naziv, sjedište, kontakt-podaci, ovlašteno službeno lice):

**OPCINSKI SUD U MOSTARU – ZEMLJISNOKNJIZNI URED/KANCELARIJA**

Rbr.	PODACI O NEKRETNINAMA	31.12.1991.	18.03.2005.	Trenutno stanje
1.	NAZIV POLITIČKE OPŠTINE / OPĆINE	MOSTAR	MOSTAR	MOSTAR
2.	NAZIV KATASTARSKJE OPŠTINE / OPĆINE	MOSTAR	MOSTAR	MOSTAR
3.	BROJ ZEMLJIŠNO-KNJIŽNOG ULOŠKA	2684 el.	2684 el.	2684 el.
4.	OZNAKA NEKRETNINA (opis i površina)			
5.	BROJ ZEMLJIŠTA (stari i novi broj parcele)	7/11	7/11	7/11
6.	VRSTA / OBLIK IMOVINE / SVOJINE	DRZAVNO	DRZAVNO	DRZAVNO
7.	NOSILAC PRAVA VLASNIŠTVA			
8.	NOSILAC PRAVA RASPOLAGANJA	-	-	-
9.	NOSILAC PRAVA UPRAVLJANJA	-	-	-
10.	NOSILAC PRAVA KORIŠTENJA	Drzavni sekretarijat za poslove narodne odbrane u Beogradu	Drzavni sekretarijat za poslove narodne odbrane u Beogradu	Drzavni sekretarijat za poslove narodne odbrane u Beogradu
11.	NOSILAC NEKOG DRUGOG STVARNOG PRAVA			
12.	TERETI I OGRANIČENJA			
13.	OSTALE NAPOMENE			

Politička općina/opština: **MOSTAR**  
Katastarska općina/opština: **SP\_MOSTAR**

NAR i RZ BROJ: 777/09  
ZK uložak: **2684**

## Zemljišnoknjižni izvadak

### A

#### Popisni list

Rbr	Broj zemljišta (parcele)	OZNAKA NEKRETNINA	Površina			Primjedba
			ha	a	m <sup>2</sup>	
1.	7/11	Neretva; Nepoznata	---	02	09	Preuzeto 02.09.2008. god. iz zk. ul. 7295 iste k.o.

### B

#### Vlasnički list

Rbr	UPISI	Primjedba
1.	Udio: 1/1 Tip: Vlasništvo Država, Adresa: ; JMB: null Pr. 20.11.1965.god. Dn: 2424/65 Na temelju rješenja SO-e Mostar od 28.10.1965.god. PK. br. 02/III-374/2, zemljište upisano u A listu uknjiženo je kao: Društveno vlasništvo sa 1/1	Preuzeto 02.09.2008. god. iz zk. ul. 7295 iste k.o.

### C

#### Teretni list

Rbr	UPISI	Iznos (KM)	Primjedba
1.	Pr. 20.07.1967.god. Dn: 1283/67 Na temelju rješenja SO Mostar od 22.04.1967.god. NV broj 02/III-40/1 uknjiženo je pravo korištenja neizgrađenog građevinskog zemljišta upisanog u A I listu, u korist: Državnog sekretarijata za poslove narodne odbrane u Beogradu sa 1/1		Preuzeto 02.09.2008. god. iz zk. ul. 7295 iste k.o.

Potpis referenta: J. Javac



Opština : MOSTAR

## Posjedovni list : 736

Katastarski srez MOSTAR  
Katastarska opština MOSTAR I

Computer : SAR-INVENT5  
ID : 12  
Date : 9/29/2009

Katbr.	Posjednik	DIO	SV
20582	SFRJ SAV.SEKR.ZA NAROD.ODBRANU BEOGRAD	1/1	

Dio	Blok	Osnb	Podb	Brpl	Brsk	Naziv parcel	Kultura	Klasa	Površina	Br.prom.
PL 754		115	0	7	0	ZALIK	OST.NEPL.ZEMLJI	0	81 48 56	
		1879	0	30	0	MAR[ALA TITA	KUJA I ZGRADA	0	3 45	
							DVORI[TE	0	5 43	
PL 754		1980	0	32	0	LUKA	OST.NEPL.ZEMLJI	0	9 53 18	
		1981	1	34	0	JU@NI LOGOR	KUJA I ZGRADA	0	64 23	21/90
							DVORI[TE	0	10 55 03	21/90
							ZIDINE	0	4 37	21/90
		1981	2	34	0	JU@NI LOGOR	DVORI[TE	0	1 36 50	23/90
		1981	3	34	0	JU@NI LOGOR	PRILAZNI PUT	0	25 27	21/90
		1981	4	34	0	JU@NI LOGOR	DVORI[TE	0	1 47 13	21/90
		1981	5	34	0	JU@NI LOGOR	KUJA I ZGRADA	0	10 34	23/90
PL 754		1983	0	32	0	JU@NI LOGOR	OST.NEPL.ZEMLJI	0	6 35 26	
		2073	0	37	0	LUKA	GROBLJE	0	1 33 30	
		2984	2	44	0	MAZOLJICE	KUJA I ZGRADA	0	2 83	
		3018	0	44	0	H.MASLIJA	KUJA I ZGRADA	0	4 13	
		3024	0	44	0	H.MASLIJA	KUJA I ZGRADA	0	9 30	
		3226	0	45	0	MEJDAN	KUJA I ZGRADA	0	11 60	
							DVORI[TE	0	14 99	
		3834	1	48	0	STARI GRAD	KUJA I ZGRADA	0	26 42	
							DVORI[TE	0	98 40	
		3834	2	48	0	STARI GRAD	KUJA I ZGRADA	0	6	
							PA[NJAK	2	1 11	

<i>Dio</i>	<i>Blok</i>	<i>Osnb</i>	<i>Podb</i>	<i>Brpl</i>	<i>Brsk</i>	<i>Naziv parcel</i>	<i>Kultura</i>	<i>Klasa</i>	<i>PovršinaBr.prom.</i>
		4006	0	49	0	GA[E ILI]A	KUJA I ZGRADA	0	56
							DVORI[TE	0	2 15
<b>Pov. Ukupno:</b>									1 14 93 60

Bosna i Hercegovina  
Federacija Bosne i Hercegovine  
Hercegovačko neretvanska županija/kanton  
**Grad Mostar**  
Odjel za urbanizam i građenje  
Služba za katastar

Broj:  
Datum: 27.8.2009.

uvidom 31. 12. 91

Redak?

**IZVOD POSJEDOVNOG LISTA 754**

Katastarska općina: **Mostar I**

JMBG                      Nositelj prava                      Adresa                      Dio posjeda                      Vrsta prava  
-                      SKUPŠTINA OPĆINE                      1/1                      DSTAR TELČEV                      POSJEDNIK

Parcela	Plan	Naziv parcele	Način korištenja	Klasa	Površina (m2)
115/1	7	ZALIK	NEPLODNA ZEMLJIŠTA		809160
115/2	7	ZALIK	GRADILIŠTE		2098
115/3	7	ZALIK	GRADILIŠTE		1667
115/4	7	ZALIK	NEPLODNA ZEMLJIŠTA		4
115/5	7	ZALIK	GRADILIŠTE		1927
1980/1	32	LUKA	NEPLODNA ZEMLJIŠTA		61748
1980/4	32	LUKA	NEPLODNA ZEMLJIŠTA		18238
1980/5	32	LUKA	NEPLODNA ZEMLJIŠTA		4383
1980/6	32	LUKA	NEPLODNA ZEMLJIŠTA		10687
1981/1	34	JUŽNI LOGOR	KUĆA I ZGRADA		6411
1981/1	34	JUŽNI LOGOR	DVORIŠTE		98086
1981/1	34	JUŽNI LOGOR	_ZIDINE		437
1981/2	34	JUŽNI LOGOR	DVORIŠTE		13650
1981/3	34	JUŽNI LOGOR	_PRILAZNI PUT		2527
1981/4	34	JUŽNI LOGOR	DVORIŠTE		14713
1981/5	34	JUŽNI LOGOR	KUĆA I ZGRADA		1034
				Ukupno:	1046770

Ostale parcele na zahtjev stranke izostavljene kao NEPOTREBNE.

Izvadak se izdaje u svrhu: i u druge svrhe se ne može uporabiti.

4.

Šef službe



Bosna i Hercegovina  
Federacija Bosne i Hercegovine  
Hercegovačko neretvanska županija/kanton  
**Grad Mostar**  
**Odjel za urbanizam i građenje**  
**Služba za katastar**

Broj:  
Datum: 30.10.2009.

**IZVOD POSJEDOVNOG LISTA 754** ✓

Katastarska općina: **Mostar I** ✓

JMBG	Nositelj prava	Adresa	Dio posjeda	Vrsta prava
-	SKUPŠTINA OPĆINE	MOSTAR TELČEVA 1	1/1	POSJEDNIK

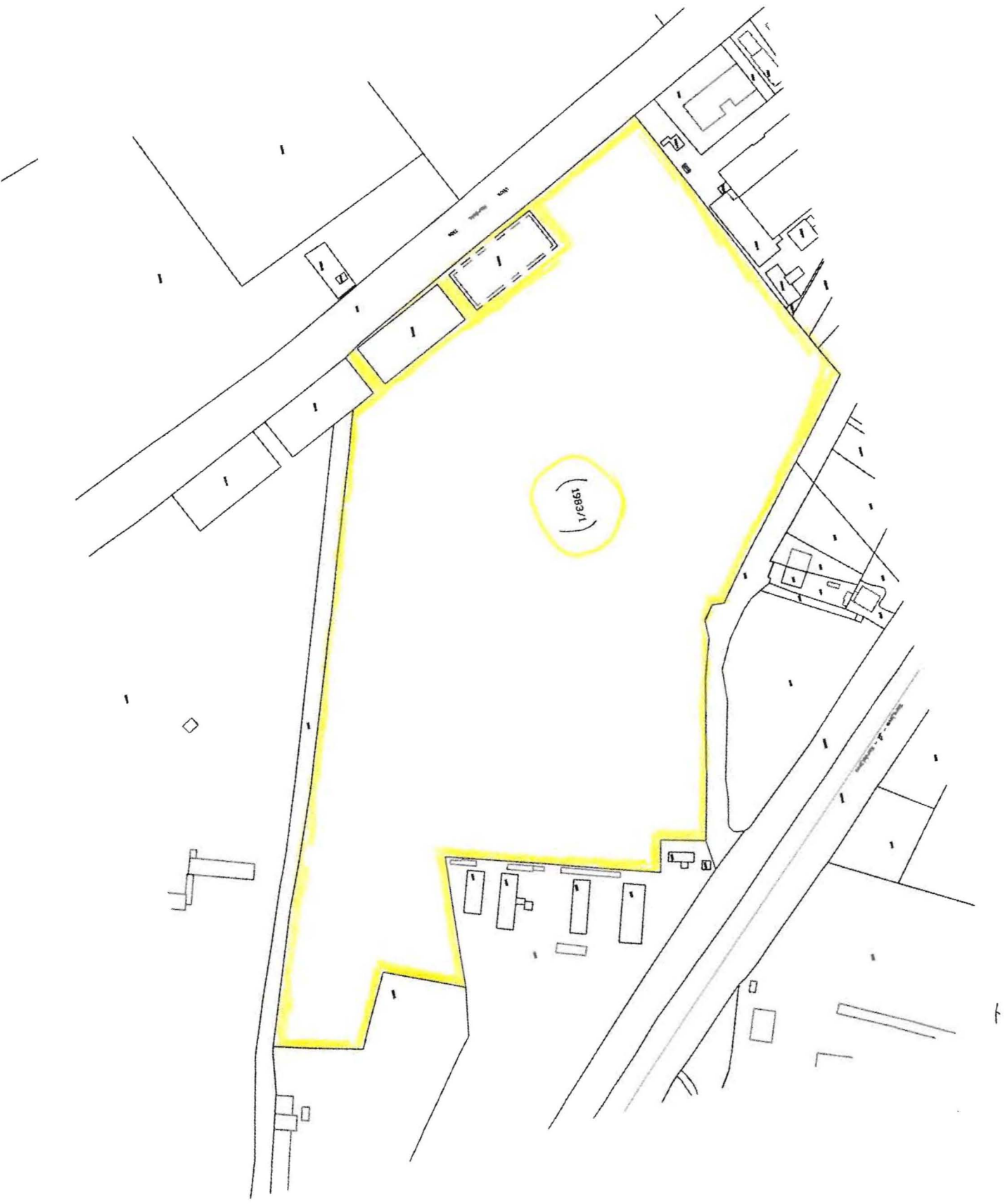
Parcela	Plan	Naziv parcele	Način korištenja	Klasa	Površina (m2)
1983/1	32	JUŽNI LOGOR	NEPLODNA ZEMLJIŠTA		61548
Ukupno:					61548

Ostale parcele na zahtjev stranke izostavljene kao NEPOTREBNE.

Izvadak se izdaje u svrhu: i u druge svrhe se ne može uporabiti.

K.Č. NOVA = K.Č. STARA  
1983/1 = 2410/121





Katastarska općina: Mostar I

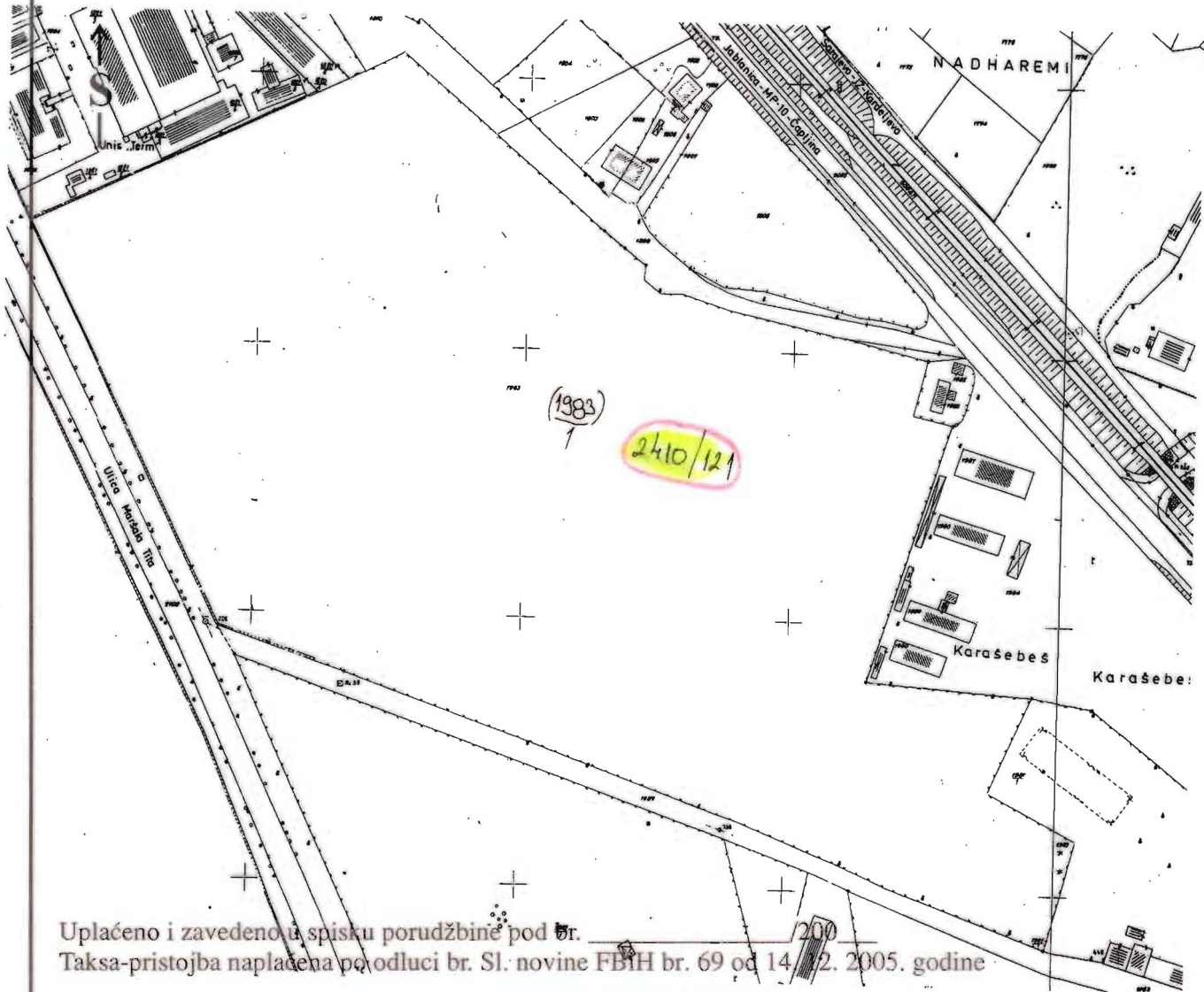
Grad Mostar

Broj plana: 32

ODJEL ZA URBANIZAM I GRAĐENJE  
SLUŽBA ZA KATASTAR

KOPIJA KATASTARSKOG PLANA

MJERILO 1:



Uplaćeno i zavedeno u spisku porudžbine pod br. 200  
Taksa-pristojba naplaćena po odluci br. Sl. novine FBiH br. 69 od 14. 2. 2005. godine

Katastarski podaci

Broj posjed. lista	Broj kat. čestice	Kultura	Površina m <sup>2</sup>	Posjednik

Mostar dana 04.11.2009 godine

Izradio: Sanja Šarić





ORGAN KOJI VODI JAVNU EVIDENCIJU (naziv, sjedište, kontakt-podaci, ovlašteno službeno lice):

**GRAD MOSTAR – SLUZBA ZA KATASTAR**

Rbr	PODACI O NEKRETNINAMA (prema posljednjem stanju u katastru)	
1	NAZIV POLITIČKE OPŠTINE / OPĆINE	MOSTAR
2	NAZIV KATASTARSKE OPŠTINE / OPĆINE	MOSTAR I
3	BROJ POSJEDOVNOG LISTA	754
4	BROJ KATASTARSKE PARCELE (stari i novi premjer)	115/1,/2,/3,/4,/5, 1980/1,/4,/5,/6, 1981/1,/2,/3,/4,/5
5	OZNAKA PARCELE	
6	POVRŠINA PARCELE	1046770 m2
7	PODACI O POSJEDNIKU (i dio posjeda)	SKUPSTINA OPCINE
8	OSTALE NAPOMENE	2001.godine, nekretnine iz PL 736, posjednik SFRJ Sav.sekretarijat za narodnu odbranu, prebacene u PL 754, gdje se sada kao posjednik vodi Skupstina Opcine

SUD / ORGAN KOJI VODI JAVNU EVIDENCIJU (naziv, sjedište, kontakt-podaci, ovlašteno službeno lice):

...OPCINSKI SUD U MOSTARU/ZEMLJISNOKNJIZNI URED/KANCELARIJA.....

Rbr	PODACI O NEKRETNINAMA	31.12.1991.	18.03.2005.	Trenutno stanje
1.	NAZIV POLITIČKE OPŠTINE / OPĆINE	MOSTAR	MOSTAR	MOSTAR
2.	NAZIV KATASTARSKE OPŠTINE / OPĆINE	MOSTAR	MOSTAR	MOSTAR
3.	BROJ ZEMLJIŠNO-KNJIŽNOG ULOŠKA		5506	5506
4.	OZNAKA NEKRETNINA (opis i površina)			
5.	BROJ ZEMLJIŠTA (stari i novi broj parcele)		k.c. 2288 i ostale (s.p.) – k.c. 115, 1980/1, 1980/4, 1980/5, 1980/6, 1981/1, 1981/2, 1981/3, 1981/4 i 1981/5 (n.p.) PL754	k.c. 2288 i ostale (s.p.) – k.c. 115, 1980/1, 1980/4, 1980/5, 1980/6, 1981/1, 1981/2, 1981/3, 1981/4 i 1981/5 (n.p.) PL754
6.	VRSTA / OBLIK IMOVINE / SVOJINE		DRZAVNO	DRZAVNO
7.	NOSILAC PRAVA VLASNIŠTVA	-	DRUSTVENA SVOJINA	DRUSTVENA SVOJINA
8.	NOSILAC PRAVA RASPOLAGANJA	-	OPCINA MOSTAR „STARI GRAD“	OPCINA MOSTAR „STARI GRAD“
9.	NOSILAC PRAVA UPRAVLJANJA		-	-
10.	NOSILAC PRAVA KORIŠTENJA	-	OPCINA MOSTAR „STARI GRAD“	OPCINA MOSTAR „STARI GRAD“
11.	NOSILAC NEKOG DRUGOG STVARNOG PRAVA	-	-	-
12.	TERETI I OGRANIČENJA	-	-	-
13.	OSTALE NAPOMENE		Dn 1329/01 parcele pripisane u ovaj ZK ulozak iz razlicitih zk.ulozaka (nekretine prije 2001god. bile na Drzavnom sekretarijatu za poslove narodne odbrane	

Nar. broj

777/09

PP 754

strana 1.

## Zemljišnoknjižni izvadak

Katastarska općina

Nostar

Br. zk. uložka

5506

A) Popisni list  
I. odjeljak

Redni broj	Broj zemljišta (parcela)	OZNAKA NEKRETNINA	PRIMJEDBA			PRIMJEDBA
			ha	a	m <sup>2</sup>	
1.	2410/149	gradilište	1	98	50	
2.	2410/151	neplodno žitni logor <sup>1981</sup> dvorište	1	63	38	ku:608/91
3.	2410/340	kuća u žitnom logoru 4981			74	
4.	2288	oronica Kadribeguša 1115		19	60	
5.	2291	oronica luka		68	40	
6.	2292	oronica Džglinovac		47	20	
7.	1976	put		16	80	
8.	1999	oronica kmeta sumacen 115		90	00	
9.	2012	oronica Bukavac		80	00	
10.	2133/1	neplodno pašnjak Gornji rlik		13	54	ku:894/03
11.	2212	oronica Carina		26	44	
12.	2213	oronica -//-		14	30	
13.	2214	cesta Cesta		21	00	
14.	2215	oronica Carina		4	30	
15.	2216	groblje kod sjevernog tabanih		19	00	
16.	2389	pašnjak Carina		52	60	
17.	2390	kuća na kucisti i dvorište		48	80	
18.	1964/1	oronica Pod ulicom		43	70	
19.	1964/2	oronica -//-		3	50	
20.	1986	oronica luka		9	50	
21.	1922/1	oronica "Zarke"		25	40	
22.	1992/2	pašnjak "Zarke"		16	00	
				5	00	

II. Odjeljak

Redni broj

Redni broj	Brj KC	UPISI	ha m	PRIMJEDBA
23.	2011	pašnjak Njiva	22 00	
24.	2014	oronica Bukavc	92 00	
25.	2015	pašnjak -II-	24 55	
26.	2016	pašnjak -II-	9 60	
27.	2017	oronica -II-	69 20	
28.	2391/2	uplodno Beuziuska punpa	2 50	
29.	1932/1	put Ograda	3 20	
30.	1894	oronica Salakovica	69 10	
31.	1900	pašnjak -II- 370/1 (u p)	2 08 50	
32.	2392/2	cesta na gradove	3 44 00	
33.	2208/4	dvorište	4 18	
34.	2410/167	šuma	29 00	
35.	2410/186	pašnjak Opriu	73	
36.	2410/208	pašnjak -II-	2 00	
37.	2410/209	pašnjak -II-	2 36	
38.	2410/213	uplodno "Opriu"	80 80 4 30	Du: 1129/07
39.	2410/211	uplodno Opriu	19 35	
40.	2410/232	zgrad, dvorište Bišće polje	16 84 A 17 19	Du: 2006/02 v. A umm 49
41.	2410/241	pašnjak "Kulina kod Lušan" gradilište	17 75 23 50	Du: 397/05
42.	2410/242	ekonomsko dvorište "Kulina kod Lušan"	20 33	v. A umm 50
43.	2410/243	pašnjak Bišće	18 08 1 44 13	Du: 2479/06
44.	2410/278	dvorište Isstui logor pašnjak Bišće	43 5 75 29 33 50	Du: 2446/01 v. A u Du: 2006/02 49
45.	2410/271	pašnjak Bišće	97 68 2 29 43	Du: 397/05
46.	569	gradilište uplodno luka 1980/4	82 38 1 04 80	Du: 59/07
47.	570/11	pašnjak kod stare kasavne	18 60	Du: 59/07 opuzen 89
48.	570/12	pašnjak -II-	25 50	KC: 569

Prist

# Zemljišnoknjižni izvadak

Katastarska općina Štostav

Br. zk. uložka 5506

## A) Popisni list I. odjeljak

Redni broj	Broj zemljišta (parcela)	OZNAKA NEKRETNINA	PRIMJEDBA			PRIMJEDBA
			ha	a	m <sup>2</sup>	
49.	2410/84	gradilište		1	00	
50.	2410/84	pasnjak luka	1	53	60	
<del>51.</del>	<del>2410/254</del>	<del>dvorište južni logor Bišće polje</del>	<del>7</del>	<del>46</del>	<del>50</del>	<del>Du: 2006/02 v A upm 49</del>
<del>52.</del>	<del>2410/322</del>	<del>zgrada južni logor</del>		10	34	<del>Du: 2006/02 -/-</del>
53.	2410/85	gradilište		1	00	
54.	2410/86	gradilište		11	10	
55.	2410/87	gradilište		10	80	
56.	2410/88	gradilište 1980/1		10	80	751
57.	2410/89	dvorište 1980/1		65	30	751
58.	2410/101	kuća u južnom logoru		2	45	
59.	2410/102	kuća u južnom taborniku		3	28	
60.	2410/103	kuća u južnom taborniku		3	75	
61.	2410/104	kuća u -/-		3	27	
62.	2410/105	kuća u -/-		2	87	
63.	2410/106	kuća u -/-		2	56	
64.	2410/112	gradilište u -/-		3	50	
65.	2410/113	gradilište u -/-		3	50	
66.	2410/114	gradilište u -/-		3	50	
67.	2410/120	gradilište u -/-		5	80	
68.	2410/121	dvorište južni logor	1 A	16 36	64 80	Du: 1428/01
69.	2410/122	dvorište u južnom taborniku		36	50	
70.	2410/82	dvorište južni logor 1980/1	5 7	93 20	59 304	Du: 1029/03 Du: 351/03 Du: 148/07 754

Nar. broj .....

## Zemljišnoknjižni izvadak

Katastarska općina LuštanBr. zk. uložka 5506A) Popisni list  
I. odjeljak

Redni broj	Broj zemljišta (parcela)	OZNAKA NEKRETNINA	PRIMJEDBA			PRIMJEDBA
			ha	a	m <sup>2</sup>	
71.	2410/125	pašnjak "Kulim" luka 1981/1	3 43	40 159	21 50	Du: 1950/06 Du: 1428/01 754
72.	2283	oronica Luka		44	70	
73.	2410/83	pašnjak Kulim		28	00	
74.	2410/150	dvoriste žirni		38	37	
75.	570/14	ostat uplodus luka		39 35	24 84	Du: 59/07
76.	2410/163	uplodus kuc'a i dvoriste		6 7	84 95	Du: 2084/03 v. Alpin 56
77.	2410/90	dvoriste u žirnom logoru	2	98	04	
78.	2410/335	kuc'a u -ll-		2	61	
79.	2410/336	kuc'a u -ll-		1	07	
80.	2410/337	kuc'a u -ll-		-	70	
81.	2410/338	kuc'a u -ll-		1	60	
82.	2410/339	kuc'a u -ll-		-	84	
83.	2410/341	kuc'a u -ll-		3	48	
84.	2410/342	kuc'a u -ll-		3	15	
85.	2002	oronica "Luka"		16	50	
86.	571/4	pašnjak "Vinoogradski" uplodus luk.		4 62	59 86	Du: 59/07
87.	588/3	pevivoj u kostovini		60	00	
88.	2410/118	gradilište u kostovini		3	50	
89.	2410/119	gradilište u -ll-		3	50	
90.	588/1	pašnjak -ll-		9	00	
91.	2408/3	gradilište		37	50	
92.	2410/116	gradilište -ll-		6	80	

Nar. broj.....

## Zemljišnoknjižni izvadak

Katastarska općina Neotau

Br. zk. uložka 5506

### A) Popisni list I. odjeljak

Redni broj	Broj zemljišta (parcela)	OZNAKA NEKRETNINA	PRIMJEDBA			PRIMJEDBA
			ha	a	m <sup>2</sup>	
93.	2410/117	gradilište u koskovini		3	50	
94.	588/4	gradilište		89	50	
95.	1993/1	ovaraica Poprijeka		40	30	
96.	2009/3	ovaraica Wjva		5	70	
97.	2009/4	ovaraica Wjva		5	70	
98.	1987	ovaraica luka		44	80	
99.	1963/1	ovaraica pod ulicom		4	00	
100.	2006	ovaraica luka		26	80	
101.	2020/1	ovaraica Bukavc		25	22	
102.	2318	pašnjak luka		14	30	
103.	2315	ovaraica -II-		25	40	
104.	2020/2	ovaraica Bukavc		16	68	
105.	2009/2	ovaraica Wjva		11	40	
106.	2120	pašnjak "Bregovski" Zalik		9	01	Du: 1002/03
107.	2000	ovaraica luka		14	00	
108.	2293	ovaraica Gorvye polje		38	00	
109.	2112/2	put 71 Veler			99	
110.	2112/3	neplodna Bregovi			08	
111.	2377	ovaraica Carinsko polje		10	00	
112.	2375	ovaraica pod krasvijem		1	30	Du: 615/03 spjcu) 57 ka. 2381
113.	2410/93	dvorište žurmi logov	1	29	29	
114.	2410/255	neplodna, pristupni put Opier		25	27	

Nar. broj.....

strana 6.

## Zemljišnoknjižni izvadak

Katastarska općina.....

Nostau

Br. zk. uložka.....

5506

A) Popisni list  
I. odjeljak

Redni broj	Broj zemljišta (parcela)	OZNAKA NEKRETNINA	PRIMJEDBA			PRIMJEDBA
			ha	a	m <sup>2</sup>	
115.	2003/1	oravica luka		14	50	
116.	2003/2	oravica -II-		12	70	
117.	2010	oravica Njiva		21	20	
118.	1994	oravica pod Haukuom		71	00	
119.	1995	oravica -II-		9	85	
120.	1991	oravica luka	1	01	00	
121.	1969	oravica luka		33	00	
122.	1984/2	oravica luka		39	30	
123.	1983/2	pašnjak kraj Nentre		7	50	
124.	1983/1	pašnjak -II-		18	00	
125.	1984/1	oravica luka		90	00	
126.	1984/3	pašnjak luka	1	41	20	
127.	1983/3	pašnjak -II-		6	00	
128.	2007	oravica Mzak		17	60	
129.	1988/1	pašnjak Mzak		9	66	
130.	1988/2	pašnjak -II-		6	44	
131.	2004	oravica Tastle		42	40	
132.	2005	oravica -II-		32	00	
133.	1990	oravica Mzak		18	20	
134.	2410/133	kućiste na dvorištem i kućom		2	47	
135.	2410/135	pašnjak Kulier		9	69	
136.	2384	oravica Canusko polje		17	30	



Nar. broj.....

strana 7.

## Zemljišnoknjižni izvadak

Katastarska općina

Sveti Ivan

Br. zk. uložka

5506

A) Popisni list  
I. odjeljak

Redni broj	Broj zemljišta (parcela)	OZNAKA NEKRETNINA	PRIMJEDBA			PRIMJEDBA
			ha	a	m <sup>2</sup>	
137	2217/1	ovaraica luka		71	90	
138	2217/2	gradilište		1	10	
139	2009/1	ovaraica Njiva		24	60	
140	2270	ovaraica Uzak		28	70	
141	2271	ovaraica -II-		34	80	
142	2368	gradilište luka		5	20	
143	1985/1	ovaraica luka		78	00	
144	2265	pašunjak luka kraj Nentve		30	40	
145	2373	ovaraica Polje		1	40	du. 615/03 spojen sa kč. 2389
146	1997	ovaraica luka		76	00	
147	2024	ovaraica -II-		57	60	
148	2319	ovaraica -II-		13	20	
149	2317	ovaraica -II-		9	80	
150	2026/1	ovaraica -II-		34	00	
151	1996	ovaraica pod hamuom	1	13	40	
152	2018	ovaraica Bukamp.	1	21	00	
153	2019	pašunjak -II-		11	50	
154	2025	ovaraica Repaševica		20	40	
155	2001	ovaraica luka		13	30	
156	2374	ovaraica pod dvijačkom vodotu		1	30	du. 615/03 spojen sa kč. 2389
157	2440/111	gradilište u južnom taborištu		3	50	
158	1979	ovaraica		1	60	

Nar. broj .....

strana 8.

Katastarska općina .....

# Zemljišnoknjižni izvadak

Br. zk. uložka .....

5506

## A) Popisni list I. odjeljak

Redni broj	Broj zemljišta (parcela)	OZNAKA NEKRETNINA	PRIMJEDBA			PRIMJEDBA
			ha	a	m <sup>2</sup>	
159	1977	ovara kod kuće		7	60	
160	1978	ovara kod kuće		7	20	
161	2023	ovara luka		27	50	
162	2316	ovara -//-		32	90	
163	2022	ovara Bukaru		25	00	
164	2021	ovara -//-		51	40	
165	2320/1	ovara -//-		21	25	
166	2320/3	ovara -//-		21	25	
167	2314	ovara -//-		34	60	
168	1998	ovara -//-		32	20	
169	2101	ovara Briggovi		16	20	
170	2410/96	dvoriste u žitnom taborniku		2	41	
171	2410/97	dvoriste -//-		2	44	
172	2410/98	dvoriste -//- 1981/1		2	45	
173	2410/99	dvoriste -//-		2	45	
174	2410/108	dvoriste		2	71	
175	2118	brat stana i etnom. dvoriste vinograd Briggovi		9	79	Du: 1022/03 v. A upim 54
176	2119	vinograd -//-		12	60	
177	2121	vinograd -//-		5	00	
178	2410/94	pasijak u žitnom taborniku	2	07	68	
179	2410/124	perivoj -//-		67	00	
180	2410/256	dvoriste žitni logovi		17	85	

Nar. broj.....

strana 9.

## Zemljišnoknjižni izvadak

Katastarska općina NovtaBr. zk. uložka 5506A) Popisni list  
I. odjeljak

Redni broj	Broj zemljišta (parcela)	OZNAKA NEKRETNINA	PRIMJEDBA			PRIMJEDBA
			ha	a	m <sup>2</sup>	
181	2281	ovaraica Luka		9	80	
182	2294	ovaraica -II-		63	80	
183	2388	ovaraica -II-		17	90	
184	2312	ovaraica Bukovc		83	50	
185	2386	gradilište <sup>zalik</sup> <del>ovaraica pod Teranjom</del>		0	98	Du: 615/03 v. A. Lj. M. M. 52
186	2260	pašunjak "Kulim i Skabrlj"		49	60	
187	2261	ovaraica -II-	3	13	20	
188	2311	ovaraica Bukovc		80	60	
189	2381	ekonomsko divovsko <sup>zalik</sup> <del>ovaraica pod Teranjom</del>		59	50	Du: 615/03
190	2227	ovaraica Kapa		43	70	Du: 11.50/08
191	2232	ovaraica Čarčunovac		67	80	
192	2218/1	ovaraica Kapa		50	40	
193	2218/k	gradilište		46	60	
194	2379	gradilište <sup>zalik</sup> <del>ovaraica pod Teranjom</del>		67	70	Du: 615/03 v. A. Lj. M. M. 51
195	2376	ovaraica pod Teranjom		60	70	Du: 615/03 spr. 19.10.19. 2381
196	2266	ovaraica Ursk		12	20	
197	2282	ovaraica Luka		12	70	
198	2280	ovaraica -II-		16	30	
199	2279	ovaraica -II-		41	10	
200	2286	ovaraica -II-		19	20	
201	2267	ovaraica -II-		16	20	
202	2290	ovaraica -II-		19	70	

Nar. broj.....

strana 10.

## Zemljišnoknjižni izvadak

Katastarska općina Novi StarBr. zk. uložka 5506A) Popisni list  
I. odjeljak

Redni broj	Broj zemljišta (parcela)	OZNAKA NEKRETNINA	PRIMJEDBA			PRIMJEDBA
			ha	a	m <sup>2</sup>	
203	2295	ovara luk		17	60	
204	2296	ovara govurji polje		7	00	
205	2026/2	ovara luk		1	60	
206	2287	ovara -//		41	80	
207	2263	pašnjak luk		12	70	
208	2264	ovara -//		39	70	
209	2274	ovara Stakab		21	80	
210	2242/1	pašnjak luk		14	00	
211	2240/2	ovara -//		12	25	
212	2292	ovara -//		68	20	
213	2320/2	ovara -//		1	90	
214	2268	ovara -//		34	30	
215	2276	ovara -//		12	40	
216	2278	ovara -//		8	30	
217	2289	ovara -//		8	40	
218	2372	ovara pod Teranjom		6	30	
219	2275	ovara luk		12	50	
220	2220	ovara -//		6	40	
221	2226	ovara luk		16	40	
222	1989	ovara Nysk		16	70	
223	2410/421	gradilište Jurski logov		10	08	Dni: 1428/01 v. Augustin 48
224	2410/422	gradilište -//		10	08	-//

Nar. broj.....

Strana 11.

## Zemljišnoknjižni izvadak

Katastarska općina..... *Neotkar* .....Br. zk. uložka..... *5506* .....A) Popisni list  
I. odjeljak

Redni broj	Broj zemljišta (parcela)	OZNAKA NEKRETNINA	PRIMJEDBA			PRIMJEDBA
			ha	a	m <sup>2</sup>	
225.	2410/423	gradilište <i>južni logor</i>		10	08	v. A upm 148
226.	2410/424	gradilište -//-		10	08	-//-
227.	2410/428	pašnjak -//-		28	29	v. A upm 55
228.	2410/449	gradilište <i>leka</i>			12	v. A upm 53 Du: 8/4/03
229.	2133/3	gradilište <i>Gornji zalik</i>			160	
230.	2133/4	gradilište -//-			146	
231.	2133/5	gradilište -//-			146	
232.	2133/6	gradilište -//-			160	
233.	2133/7	gradilište -//-			154	
234.	2133/8	gradilište -//-			141	
235.	2133/9	gradilište -//-			151	
236.	2133/10	gradilište -//-			153	
237.	2133/11	gradilište -//-			49	
238.	2410/475	gradilište <i>Kulica</i>			234	
239.	2410/476	gradilište -//-			16	
240.	2410/498	pašnjak <i>leka</i>	1	06	89	
241.	2410/495	<i>eladungulstg dvoriste</i> dvoriste <i>južni logor</i>		38	18	Du: 1950/06
242.	2410/497	gradilište <i>Bišće</i>		23	05	v. A upm 58
243.	2410/501	<i>eladungulstg dvoriste</i> dvoriste <i>južni logor</i>		20	05	
244.	2410/502	<i>eladungulstg dvoriste</i> dvoriste -//-		1	90	



Redni broj	UPISI	PRIMJEDBA
	"A" upisnik pod rednim brojem 1 kao upotrebni mostavljen.	
	Dn. 25.06. 2001 god. Du: 1329/01	
	Tomljen Odluka Vlade BiH broj 186/2001 od 31.05. 2001 god. pripisane su u A listi KE 2288, 2291, 2272, 1976, 1999, 2012, 2033/1, 2212, 2213, 2214, 2215, 2216, 2389, 2390, 2391/1, 1964/1, 1964/2, 1986, 1922/1, 1992/2, 2011, 2014, 2015, 2016, 2017, 2399/2 a otpisane u A	
2.	A lista z.k. ul. 4527 rite ko.	
	zabim pripisuju se u A listi KE: 1938/1, 1894, 1900, 2392/2, 2410/167, 2410/186, 2410/208, 2410/209, 2410/213, 2410/211, 2410/232, 2410/241, 2410/242, 2410/243, 2410/288 i 2410/271 a otpisuju se u A listi z.k.	
3.	ul. 6725 rite ko.	
	zabim pripisuju se u A listi podl KE: 569, 570/11, 570/12, 2410/84, 2258, 2410/254, 2410/322, 2410/85, 2410/86, 2410/87, 2410/88, 2410/89, 2410/101, 2410/102, 2410/103, 2410/104, 2410/105, 2410/106, 2410/112, 2410/113, 2410/114, 2410/120, 2410/121, 2410/122, 2410/125, 2410/82, 2283, 2410/83, 2410/150, 570/14, 2410/163, 2410/190, 2410/335, 2410/336, 2410/337, 2410/338, 2410/339, 2410/341,	
4.	2410/342. a otpisane u A listi z.k. ul. broj 3155 rite ko.	
	zabim pripisane su u A listi KE: 2002 a otpisane	
5.	u A listi z.k. ul. 4172 rite ko.	
	zabim pripisane su u A listi KE: 579/4, 588/3, 2410/118, 2410/119, 588/1, 2410/116, 2410/117, 588/4,	

# Zemljišnoknjižni izvadak

Katastarska općina

Br. zk. uložka

"A" upim

A) Popisni list  
I. odjeljak

Zk. ul. broj 5506.

Redni broj	Broj zemljišta (parcela)	OZNAKA NEKRETNINA	PRIMJEDBA			PRIMJEDBA
			ha	a	m <sup>2</sup>	
6.	2408/3, 1993/1, 2009/4, 2009/3, 1963/1, 1987 i kč. 2006 a	otpisani iz A lista Zk. ul. broj 6927 iste ko.				
	2315, i kč. 2020/2 a	otpisuje iz A lista Zk. ul. broj 5990 iste ko.				
7.	2315, i kč. 2020/2 a	otpisuje iz A lista Zk. ul. broj 5990 iste ko.				
8.	2315, i kč. 2020/2 a	otpisuje iz A lista Zk. ul. broj 5990 iste ko.				
9.	2315, i kč. 2020/2 a	otpisuje iz A lista Zk. ul. broj 5990 iste ko.				
10.	2315, i kč. 2020/2 a	otpisuje iz A lista Zk. ul. broj 5990 iste ko.				
11.	2315, i kč. 2020/2 a	otpisuje iz A lista Zk. ul. broj 5990 iste ko.				
12.	2315, i kč. 2020/2 a	otpisuje iz A lista Zk. ul. broj 5990 iste ko.				
13.	2315, i kč. 2020/2 a	otpisuje iz A lista Zk. ul. broj 5990 iste ko.				
14.	2315, i kč. 2020/2 a	otpisuje iz A lista Zk. ul. broj 5990 iste ko.				
15.	2315, i kč. 2020/2 a	otpisuje iz A lista Zk. ul. broj 5990 iste ko.				
16.	2315, i kč. 2020/2 a	otpisuje iz A lista Zk. ul. broj 5990 iste ko.				
17.	2315, i kč. 2020/2 a	otpisuje iz A lista Zk. ul. broj 5990 iste ko.				
18.	2315, i kč. 2020/2 a	otpisuje iz A lista Zk. ul. broj 5990 iste ko.				
19.	2315, i kč. 2020/2 a	otpisuje iz A lista Zk. ul. broj 5990 iste ko.				
20.	2315, i kč. 2020/2 a	otpisuje iz A lista Zk. ul. broj 5990 iste ko.				
21.	2315, i kč. 2020/2 a	otpisuje iz A lista Zk. ul. broj 5990 iste ko.				

Ured državne uprave  
Zemljišnoknjižni izvadak  
11. 11. 2019.




Redni broj	UPISI	PRIMJEDBA
	zahim prijavu su u A list kč. 1983/1, 1984/1, 1984/3 i kč	
22.	1985/3 a otpisane iz A lista žk. ul. 3795 ište ko.	
23.	zahim prijavu je u A list kč. 2007 a otpisani iz žk. ul. 3751 ište ko.	
	zahim prijavu je u A list kč. 1988/1 i kč. 1988/2, a otpisani	
24.	iz žk. ul. broj 3703 ište ko.	
	zahim prijavu je u A list kč. 2004 i kč. 2005 a	
25.	otpisani iz žk. ul. 3689 ište ko.	
	zahim prijavu je u A list kč. 1990, a otpisani iz	
26.	žk. ul. 3672 ište ko.	
	zahim prijavu su u A list kč. 2410/133 i kč. 2410/135	
27.	a otpisani iz A lista žk. ul. 3639	
	zahim prijavu je u A list kč. 2384 a otpisani iz	
28.	žk. ul. broj 3633 ište ko.	
	zahim prijavu su u A list kč. 2217/1 i 2217/2	
29.	a otpisani iz žk. ul. 3625 ište ko.	
	zahim prijavu je u A list kč. 2009/1 a otpi-	
30.	sani iz A lista žk. ul. 3562 ište ko.	
	zahim prijavu je u A list kč. 2270 i kč. 2271	
31.	a otpisani iz žk. ul. 3506 ište ko.	
	zahim prijavu je u A list kč. 1985/1 i kč. 2265	
32.	a otpisani iz A lista žk. ul. 3764 ište ko.	
	zahim prijavu je u A list kč. 2373 a otpisani	
33.	iz A lista žk. ul. 2598 ište ko.	
	zahim prijavu je u A list kč. 2368 a otpisani	
34.	iz A lista žk. ul. 3242 ište ko.	
	zahim prijavu su u A list kč. 1997, 2084,	

Redni broj	UPISI	PRIMJEDBA
	2319, 2317, 2062/1, 1996, 2018, 2019, i kć. 2025, a	
35.	otpisani iz z.k.ul. 3157 iste ko.	
	zahim, prijavio je u A list kć. 2009 a otkinuo	
36.	iz A lista z.k.ul. 2007 iste ko.	
	zahim, prijavio je u A list kć. 2374 a otkinuo	
37.	iz A list z.k.ul. 517 iste ko.	
	zahim, prijavio je u A list kć. 2410/III a otki-	
38.	sao iz z.k.ul. 749 iste ko.	
	zahim, prijavio me u A list kć. 1979, 1977 i	
39.	kć. 1978 a otkinuo iz z.k.ul. 2322. iste ko.	
	zahim, prijavio je u A list kć. 2023, 2316, 2022,	
40.	2021, 2320/1, 2320/3, 2314 i kć. 1998 a otkinuo	
	iz z.k.ul. 5412 iste ko.	
	zahim, prijavio je u A list kć. 2103 a otkinuo iz	
41.	z.k.ul. broj: 2446 iste ko.	
	zahim, prijavio je u A list kć. 2410/96, 2410/97, 2410/98,	
42.	2410/99, i kć. 2410/102 a otkinuo iz z.k.ul. broj 2490 iste ko	
	zahim, prijavio je u A list kć. 2118, 2119 i kć. 2129	
43.	a otkinuo iz z.k.ul. broj 2654 iste ko.	
	zahim, prijavio se u A list kć. 2410/94, 2410/124 i	
44.	2410/256 a otkinuo iz z.k.ul. broj 2489 iste ko.	
	zahim, prijavio je u A list kć. 2281, 2294, 2388,	
45.	2312, 2386, 2260, 2261, 2311, 2381, 2227, 2232, 2218/1,	
	2218/2, 2379, 2376, 2266, 2281, 2280, 2279, 2286, 2267,	
46.	2290, 2295, 2227, 2232, 2218/1, 2218/2, 2379, 2376,	
	2226, 2282, 2026/c, 2287, 2265, 2264, 2274, 2242/1	

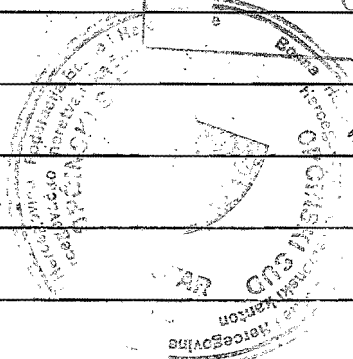
Redni broj	UPISI	PRIMJEDBA
	2240/2, 2292, 2320/1, 2268, 2276, 2278, 2289, 2372, 2295,	
45.	2220 i kć. 2226 a otpisani iz žk. ul. 2712 iste kv. zastup. pripisan je u A list 1989, a otpisani iz žk. ul.	
46.	brj 2860 iste kv. zastup. pripisan je u A list kć. 2288, 2291, 2272, 1976, 1999, 2012, 2133/1, 2212, 2213, 2214, 2215, 2216, 2389, 2390, 2397/1, 1964/1, 1964/2, 1986, 1992/1, 1999/2, 2011, 2014, 2015, 2016, 2017. i kć. 2397/2 a otpisani iz A	
47.	lista žk. ul. brj 4529 iste kv. Pr: 16.10.2007 god. Du: 2111/01 Na temelju pravomoćnog rješenja O.V. Općine Sveta Stara Grada brj: 01-02-320/01 od 01.08.2007 god, otpi- sani se iz A. lista kć. 2410/421, 2410/422, 2410/423	
48.	i 2410/424 i upisuju u uvidovcu žk. ul. 9777 iste kv. Pr: 29.01.2003 god. Du: 196/03 i Du: 2015/03 Na temelju pravomoćnog rješenja Gradsko općine Sveta Stara Grad brj: 06-33-360/02 od 26.06. 2002 god, otpisani se iz A lista kć. 2410/322, 2410/254, 2410/78 i 2410/232 i upisuju u žk.	
49.	ul. 6367 iste kv. Pr: 26.03.2003 god. Du: 604/03 Temeljem pravomoćnog rješenja Grada Sveta Općine Sveta Stara Grad brj: 06-23-412/2000 od 19.02.2003 god otpisani se iz A lista kć. 2410/242 i	
50.	upisuju u A list žk. ul. 9949 iste kv. Pr: 04.04.2003 god. Du: 662/03	

II. Odjeljak

Redni broj	UPISI	PRIMJEDBA
51.	<p>Na temelju pravomoćnog rješenja o ujednačavanju            O.V. Opštine Stari Grad - Grad Leotar broj 01-02-            538/02 od 25.10.2002 god, otpisuje se iz A lista            kć. 2379 i upisuje u A list žk.ul. 10053 iste ko.</p> <p>Pr: 23.04.2003 god. Du: 773/03</p>	
52.	<p>Na osnovu pravomoćnog rješenja Gradske općine            Leotar - Stari Grad broj: 01-02-537/02 od 25.10.2002 god,            otpisuje se iz A lista kć. 2386 i upisuje u            žk. ul. broj 10104 iste ko.</p> <p>Pr: 06.11.2003 god. Du: 1998/03</p>	
53.	<p>Na osnovu pravomoćnog rješenja Opštine Stari -            Stari Grad broj: 01-02-446/02 od 22.05.2002 god,            otpisani su iz A lista kć 2410/449 i upisani            u A list žk.ul. 10105 iste ko.</p> <p>Pr: 08.01.2004 god. Du: 10/04</p>	
54.	<p>Na temelju pravomoćnog rješenja Gradske Općine            Stari - Stari Grad broj 06-33-4162-3/01 od 07.09.            2003 god, otpisuje se iz A lista kć. 2118 i upisuje            u žk. ul. broj 10123 iste ko.</p> <p>Pr: 04.02.2004 god. Du: 11a/04</p>	
55.	<p>Temeljem pravomoćnog rješenja Gradske Općine            Stari - Stari Grad broj: 01-02-432/02 od 29.03.            2002 god, otpisuje se iz A lista kć 2410/428 i            upisuje u žk. ul. broj 10188 iste ko.</p> <p>Pr: 10.11.2005 god. Du: 1920/05</p>	
	<p>Na osnovu pravomoćnog rješenja Gradske Općine</p>	

Redni broj	UPISI	PRIMJEDBA
	Narta stan Grad broj: 06-33-546/03 od 19.11.	
	2003 god, otpisuje se iz A lista ke. 2410/163 i	
56.	upisuje u ZK ul. broj 10207 rite ko.	
	Pr. 25.10.2006 god. Du: 2060/06	
	Na osnovu rješenja Općinskog suda Narta Du: 2060/06	
	od 18.02.2009 god, zabijeruje se voda od 15 dan. v. 58 lrisauy	
57.	za otkljuvanje u dostavu.	
	Na osnovu Rješenja sudu Du: 2060/06 od	
58.	26.05.2009 god lrisau se iz listi po c/57.	
	Pr. 08.03.2007 god. Du: 408/07	
	Rješenju sudu odbacuje se zahtjev Gornit d.o.o.	
	Inzom dno: Ahmeta Sabljica radi ukupne	
59.	man vlasništva i raspodjele u ke. 2410/495	
	Pr. 12.09.2008 god. Du: 1882/08	
	Na osnovu pravosudnog rješenja Općinskog suda	
	Grad Narta broj 01-02-102/07 od 18.05.2007 god,	
	otpisuje se ke. 2410/497 i upisuje u ZK ul.	
60.	broj 10229 rite ko.	

OPĆINSKI SUD MOSTAR  
 Zastupnik - križni odjel  
 Mostar, dana 07.09.09  
 Ovlašteni službenik







Redni broj	UPISI	Iznos	PRIMJEDBA
	<p>Pri 10.04.1939 g. Du: 1140/39</p> <p>Prenosa se sa teritorija k.k.u. broj 3744 k.k.1, provedeni dijeloviti upis:</p> <p>Prigodom sastavljanja gruntovnika god. 1890 ukupljeno je na temelju ugovora ddo Ljutai 9.06.1882 g. <u>pravo zakupa</u> us uspostavljen u T. us vijete naveden u spomenutom ugovoru u korist:</p>		V. 2 pravo us. inen.
1.	Dvokraljevog (vojnog) crava Kraljevine Jugoslavije.		
	Pri 07.01.1942 g 2:5/42		
	Zabilježbe se proujere inen završeni.		
2.	pod tek. la. 1. us „Nezavisna Država Hrvatska“		V. 3 pravo us. inen.
	Pri 15.02.1952 Du: 65/52		
	Na osnovu čl. 1. Uredbe o kupačija prava svjete na državnij uspostavljen inen, zabilježbe se proujere inen vršenja bratva ukupljeno pod tek. la. 2. in		
3.	Opština odus inen.		
	Pri 10.01.1963 Du: 54/63		
	Na osnovu rješenja NOD-e Ljutai, od 28.12.1962 g. k.v. broj: 04/III-56/7 ukupljeno se us zavljetu opisanom u A listu pravo korisnik. usgrađenog građevinskog zemljišt u korist:		
4	1. Narodnog odbora Opštine Ljutai ra: 23/27		







SUD / ORGAN KOJI VODI JAVNU EVIDENCIJU (naziv, sjedište, kontakt-podaci, ovlašteno službeno lice):

...OPCINSKI SUD U MOSTARU/ZEMLJISNOKNJIZNI URED/KANCELARIJA.....

Rbr.	PODACI O NEKRETNINAMA	31.12.1991.	18.03.2005.	Trenutno stanje
1.	NAZIV POLITIČKE OPŠTINE / OPĆINE	MOSTAR	MOSTAR	MOSTAR
2.	NAZIV KATASTARSKE OPŠTINE / OPĆINE	MOSTAR	MOSTAR	MOSTAR
3.	BROJ ZEMLJIŠNO-KNJIŽNOG ULOŠKA	3694	3694	3694
4.	OZNAKA NEKRETNINA (opis i površina)			
5.	BROJ ZEMLJIŠTA (stari i novi broj parcele)	k.c. 1967 i ostale (ukupno 17 parcela) (s.p.) – k.c..115/1 (n.p.) PL 754	k.c. 1967 i ostale (ukupno 17 parcela) (s.p.) – k.c..115/1 (n.p.) PL 754	k.c. 1967 i ostale (ukupno 17 parcela) (s.p.) – k.c..115/1 (n.p.) PL 754
6.	VRSTA / OBLIK IMOVINE / SVOJINE	DRZAVNO	DRZAVNO	DRZAVNO
7.	NOSILAC PRAVA VLASNIŠTVA	Opstenaodna imovina za potrebe Drzavnog sekretarijata za poslove narodne odbrane	Opstenaodna imovina za potrebe Drzavnog sekretarijata za poslove narodne odbrane	Opstenaodna imovina za potrebe Drzavnog sekretarijata za poslove narodne odbrane
8.	NOSILAC PRAVA RASPOLAGANJA	-	-	-
9.	NOSILAC PRAVA UPRAVLJANJA	-	-	-
10.	NOSILAC PRAVA KORIŠTENJA		Opcina Mostar „Stari Grad“	Opcina Mostar „Stari Grad“
11.	NOSILAC NEKOG DRUGOG STVARNOG PRAVA	-	-	-
12.	TERETI I OGRANIČENJA	-	-	-

13.	OSTALE NAPOMENE	-	Dn 1329/01 od 25/06/01 uknjizeno pravo koristenja gradj.zemljista u korist: Opcine Mostar Stari Grad	
-----	-----------------	---	---	--

Nar. broj 777/09

## Zemljišnoknjižni izvadak

Katastarska općina Mošćan

Br. zk. uložka 3694

A) Popisni list  
I. odjeljak

Redni broj	Broj zemljišta (parcela)	OZNAKA NEKRETNINA	PRIMJEDBA			PRIMJEDBA
			ha	a	m <sup>2</sup>	
1.	1967	ovaraica pod ulicom 115/1		28	00	
2.	1966/2	ovaraica pod ulicom		36	00	
3.	1993/2	pašnjak Poprička		20	50	
4.	1968	ovaraica pod ulicom		23	00	
5.	1974	ovaraica luka		55	10	
6.	1987/2	pašnjak kraj Wenteu		27	00	
7.	1982	ovaraica Kamena upiva		71	40	
8.	1872/2	pašnjak Berberovica		54	30	
9.	1963/2	pašnjak pod ulicom		8	00	
10.	1966/1	ovaraica pod ulicom		33	00	
11.	1870/3	pašnjak luka		60	70	
12.	1876/2	pašnjak Berberovica		1	00	
13.	1869/2	pašnjak kraj luka		16	00	
14.	1870/4	pašnjak luka		56	00	
15.	1871/2	pašnjak Berberovica		29	00	
16.	2117/1	pašnjak Buzgovi		6	70	
17.	2117/3	pašnjak Buzgovi		-	30	









SUD / ORGAN KOJI VODI JAVNU EVIDENCIJU (naziv, sjedište, kontakt-podaci, ovlašteno službeno lice):

...OPCINSKI SUD U MOSTARU/ZEMLJISNOKNJIZNI URED/KANCELARIJA.....

Rbr	PODACI O NEKRETNINAMA	31.12.1991.	18.03.2005.	Trenutno stanje
1.	NAZIV POLITIČKE OPŠTINE / OPĆINE	MOSTAR	MOSTAR	MOSTAR
2.	NAZIV KATASTARSKE OPŠTINE / OPĆINE	MOSTAR	MOSTAR	MOSTAR
3.	BROJ ZEMLJIŠNO-KNJIŽNOG ULOŠKA	738 (el)	738 (el)	738 (el)
4.	OZNAKA NEKRETNINA (opis i površina)			
5.	BROJ ZEMLJIŠTA (stari i novi broj parcele)	k.c. 1970, 1971 i ostale (1-34) (s.p.) – 115(n.p.) PL 754	k.c. 1970, 1971 i ostale (1-34) (s.p.) – 115(n.p.) PL 754	k.c. 1970, 1971 i ostale (1-34) (s.p.) – 115(n.p.) PL 754
6.	VRSTA / OBLIK IMOVINE / SVOJINE	DRZAVNO	DRZAVNO	DRZAVNO
7.	NOSILAC PRAVA VLASNIŠTVA	-	-	-
8.	NOSILAC PRAVA RASPOLAGANJA	-	-	-
9.	NOSILAC PRAVA UPRAVLJANJA	Drzavni sekretarijat za poslove narodne odbrane	Drzavni sekretarijat za poslove narodne odbrane	Drzavni sekretarijat za poslove narodne odbrane
10.	NOSILAC PRAVA KORIŠTENJA	-	Opcina Mostar „Stari Grad“	Opcina Mostar „Stari Grad“
11.	NOSILAC NEKOG DRUGOG STVARNOG PRAVA	-	-	-
12.	TERETI I OGRANIČENJA	-	-	-
13.	OSTALE NAPOMENE		Dn 1329/01 uknjizeno pravo koristenja u korist Opcine Mostar „Stari Grad“	Dn 1329/01 uknjizeno pravo koristenja u korist Opcine Mostar „Stari Grad“

Politička općina/opština: **MOSTAR**  
 Katastarska općina/opština: **SP\_MOSTAR**

NAR i RZ BROJ: 768/09

ZK uložak: **738**

## Zemljišnoknjižni izvadak

### A

#### Popisni list

Rbr	Broj zemljišta (parcele)	OZNAKA NEKRETNINA	Površina			Primjedba
			ha	a	m <sup>2</sup>	
1.	1970	Luka; Oranica  115/1 n.p. --- 28 00 PL 754	---	28	00	Dana 06.03.2007.godine preuzeto iz zk.ul. 5337 k.o. iste
2.	1971	ugljana; ugljana  --- 09 20	---	09	20	Dana 06.03.2007.godine preuzeto iz zk.ul. 5337 k.o. iste
3.	1972	Luka; Oranica  --- 27 00	---	27	00	Dana 06.03.2007.godine preuzeto iz zk.ul. 5337 k.o. iste
4.	1973	Luka; Oranica  --- 57 00	---	57	00	Dana 06.03.2007.godine preuzeto iz zk.ul. 5337 k.o. iste
5.	1975	Luka; Oranica  --- 66 40	---	66	40	Dana 06.03.2007.godine preuzeto iz zk.ul. 5337 k.o. iste
6.	2252	Velika Luka; Oranica  --- 46 20	---	46	20	Dana 06.03.2007.godine preuzeto iz zk.ul. 5337 k.o. iste
7.	2387	pod djevojačkom vodom; Oranica  --- 07 20	---	07	20	Dana 06.03.2007.godine preuzeto iz zk.ul. 5337 k.o. iste
8.	2262	Luka; Oranica  --- 15 00	---	15	00	Dana 06.03.2007.godine preuzeto iz zk.ul. 5337 k.o. iste
9.	2236	kod Gomile; Oranica  --- 24 20	---	24	20	Dana 06.03.2007.godine preuzeto iz zk.ul. 5337 k.o. iste
10.	2233/1	Čapkunovc; Oranica  --- 21 60	---	21	60	Dana 06.03.2007.godine preuzeto iz zk.ul. 5337 k.o. iste
11.	2228	Kupci;   ---	---	18	30	Dana

	Oranica		---	18	30			06.03.2007.godine preuzeto iz zk.ul. 5337 k.o. iste
12.	2259	Luka; Oranica	---	22	40	---	22	40 Dana 06.03.2007.godine preuzeto iz zk.ul. 5337 k.o. iste
13.	2254	Luka; Oranica	---	48	60	---	48	60 Dana 06.03.2007.godine preuzeto iz zk.ul. 5337 k.o. iste
14.	2285	Luka; Oranica	---	14	90	---	14	90 Dana 06.03.2007.godine preuzeto iz zk.ul. 5337 k.o. iste
15.	2284	Luka i Čevljeuša; Oranica	---	31	80	---	31	80 Dana 06.03.2007.godine preuzeto iz zk.ul. 5337 k.o. iste
16.	2219/1	Kapci; Pašnjak	---	21	20	---	21	20 Dana 06.03.2007.godine preuzeto iz zk.ul. 5337 k.o. iste
17.	2219/2	gradilište; Gradilište	---	09	00	---	09	00 Dana 06.03.2007.godine preuzeto iz zk.ul. 5337 k.o. iste
18.	2240/1	Luka; Oranica	---	34	93	---	34	93 Dana 06.03.2007.godine preuzeto iz zk.ul. 5337 k.o. iste
19.	2241	Luka; Oranica	---	12	50	---	12	50 Dana 06.03.2007.godine preuzeto iz zk.ul. 5337 k.o. iste
20.	2257	Luka; Oranica	---	11	20	---	11	20 Dana 06.03.2007.godine preuzeto iz zk.ul. 5337 k.o. iste
21.	2240/3	Luka; Oranica	---	04	52	---	04	52 Dana 06.03.2007.godine preuzeto iz zk.ul. 5337 k.o. iste
22.	2242/2	Luka; Pašnjak	---	04	40	---	04	40 Dana 06.03.2007.godine preuzeto iz zk.ul. 5337 k.o. iste
23.	2235	Luka; Oranica	---	55	80	---	55	80 Dana 06.03.2007.godine preuzeto iz zk.ul. 5337 k.o. iste
24.	2237	Gomila; Oranica	---	27	40	---	27	40 Dana 06.03.2007.godine preuzeto iz zk.ul. 5337 k.o. iste
25.	2239	Luka; Oranica	---	10	70	---	10	70 Dana 06.03.2007.godine preuzeto iz zk.ul. 5337 k.o. iste
26.	2253	Luka; Oranica	---	34	20	---	34	20 Dana 06.03.2007.godine preuzeto iz zk.ul. 5337

							k.o. iste		
27.	2238/1	Luka; Oranica	---	13	90	----	13	90	Dana 06.03.2007.godine preuzeto iz zk.ul. 5337 k.o. iste
28.	2238/2	Luka; Oranica	---	12	00	----	12	00	Dana 06.03.2007.godine preuzeto iz zk.ul. 5337 k.o. iste
29.	2382	Zalik; Gradilište	---	17	95	----	17	95	Dana 06.03.2007.godine preuzeto iz zk.ul. 5337 k.o. iste Vidi A upisi pod 1.
30.	2234	Čabkanovac; Oranica	---	38	80	----	38	80	Dana 06.03.2007.godine preuzeto iz zk.ul. 5337 k.o. iste
31.	2225	Kapci; Oranica	---	13	30	---	13	30	Dana 06.03.2007.godine preuzeto iz zk.ul. 5337 k.o. iste
32.	2233/2	Čapkunovac; Oranica	---	03	20	----	03	20	Dana 06.03.2007.godine preuzeto iz zk.ul. 5337 k.o. iste
33.	2277	Luka; Oranica	---	05	60	----	05	60	Dana 06.03.2007.godine preuzeto iz zk.ul. 5337 k.o. iste
34.	2255	Luka; Oranica	---	53	70	----	53	70	Dana 06.03.2007.godine preuzeto iz zk.ul. 5337 k.o. iste

## A2

### Drugi dio - upisi

Rbr	UPISI	Primjedba
1.	Pr:03.lipnja 2008.god. Dn:1150/08 Na temelju prijavnog lista Grada Mostar Odjel za katastar broj:49/08 od 23.04.2008.god., izvršena je promjena kulture i površine na k.č. 2382. Upisano, 28.svibnja 2009.god., Zk.referent: Marija Šaravanja	

## B


### Vlasnički list

Rbr	UPISI	Primjedba
1.	Udio: 1/1 Tip:Vlasništvo Opštenarodna imovina, Adresa: Mostar,Nepoznata b.b.; JMB: null Primljeno:31.01.1956.godine Dnevnik:125/56 Na osnovu pravomoćnog rješenja Gradske Eksproprijacione komisije u Mostaru od 22.02.1955.god. broj:22980-7/54, uknjiženo je pravo vlasništva na nekretninama u A listu , u korist: Opštenarodne imovine zatim;upisan je kao organ upravljanja na nekretninama u A I Državni Sekretarijat za poslove narodne obrane	Dana 06.03.2007.godine preuzeto iz zk.ul. 5337 k.o. iste

# C

## Teretni list

Rbr	U P I S I	Iznos (KM)	Primjedba
1.	Primljeno:25.06.2001.godine Dnevnik:1329/01 Na temelju odluke Vlade Federacije BiH o prijenosu prava raspolaganja na zemljištu i objektima kompleksa " Sjeverni i Južni logor" na Općinu Mostar - Stari Grad broj. 186/2001 od 31.05.2001.god , uknjiženo je <b>pravo korištenja</b> na 1/1 dijela građevnog zemljišta upisanog u A listu pod I , u korist: <b>Općine Mostar "Stari Grad" sa</b> 1/1		Dana 06.03.2007.godine preuzeto iz zk.ul. 5337 k.o. iste



Potpis referenta: \_\_\_\_\_



SUD / ORGAN KOJI VODI JAVNU EVIDENCIJU (naziv, sjedište, kontakt-podaci, ovlašteno službeno lice):

...OPCINSKI SUD U MOSTARU/ZEMLJISNOKNJIZNI URED/KANCELARIJA.....

Rbr.	PODACI O NEKRETNINAMA	31.12.1991.	18.03.2005.	Trenutno stanje
1.	NAZIV POLITIČKE OPŠTINE / OPĆINE	MOSTAR	MOSTAR	MOSTAR
2.	NAZIV KATASTARSKE OPŠTINE / OPĆINE	MOSTAR I	MOSTAR I	MOSTAR I
3.	BROJ ZEMLJIŠNO-KNJIŽNOG ULOŠKA	4526	5506	5506
4.	OZNAKA NEKRETNINA (opis i površina)			
5.	BROJ ZEMLJIŠTA (stari i novi broj parcele)	k.c. 2371 i 2375	k.c. 2371 i 2375	k.c. 2371 i 2375
6.	VRSTA / OBLIK IMOVINE / SVOJINE	DRZAVNO	DRZAVNO	DRZAVNO
7.	NOSILAC PRAVA VLASNIŠTVA			
8.	NOSILAC PRAVA RASPOLAGANJA			
9.	NOSILAC PRAVA UPRAVLJANJA	Drzavni sekretarijat za poslove narodne odbrane	-	-
10.	NOSILAC PRAVA KORIŠTENJA	-	Opcia Mostar „Stari Grad“	Opcia Mostar „Stari Grad“
11.	NOSILAC NEKOG DRUGOG STVARNOG PRAVA	-	-	-
12.	TERETI I OGRANIČENJA	-	-	-
13.	OSTALE NAPOMENE	-	Odlukom Vlade FBiH br. 186/01 od 31.05.2001 parcele otpisane u zk.ul. 5506	-











SUD / ORGAN KOJI VODI JAVNU EVIDENCIJU (naziv, sjedište, kontakt-podaci, ovlašteno službeno lice):

...OPCINSKI SUD U MOSTARU/ZEMLJISNOKNJIZNI URED/KANCELARIJA.....

Rbr.	PODACI O NEKRETNINAMA	31.12.1991.	18.03.2005.	Trenutno stanje
1.	NAZIV POLITIČKE OPŠTINE / OPĆINE	MOSTAR	MOSTAR	MOSTAR
2.	NAZIV KATASTARSKE OPŠTINE / OPĆINE	MOSTAR I	MOSTAR I	MOSTAR I
3.	BROJ ZEMLJIŠNO-KNJIŽNOG ULOŠKA	6927	5506	5506
4.	OZNAKA NEKRETNINA (opis i površina)			
5.	BROJ ZEMLJIŠTA (stari i novi broj parcele)	k.c. 571/4 i ostale	k.c. 571/4 i ostale	k.c. 571/4 i ostale
6.	VRSTA / OBLIK IMOVINE / SVOJINE	DRZAVNO	DRZAVNO	DRZAVNO
7.	NOSILAC PRAVA VLASNIŠTVA			
8.	NOSILAC PRAVA RASPOLAGANJA			
9.	NOSILAC PRAVA UPRAVLJANJA	Drzavni sekretarijat za poslove narodne odbrane	-	-
10.	NOSILAC PRAVA KORIŠTENJA	-	Opcina Mostar „Stari Grad“	Opcina Mostar „Stari Grad“
11.	NOSILAC NEKOG DRUGOG STVARNOG PRAVA	-	-	-
12.	TERETI I OGRANIČENJA	-	-	-
13.	OSTALE NAPOMENE	-	Odlukom Vlade FBiH br. 186/01 od 31.05.2001 parcele otpisane u zk.ul. 5506	-









SUD / ORGAN KOJI VODI JAVNU EVIDENCIJU (naziv, sjedište, kontakt-podaci, ovlašteno službeno lice):

...OPCINSKI SUD U MOSTARU/ZEMLJISNOKNJIZNI URED/KANCELARIJA.....

Rbr.	PODACI O NEKRETNINAMA	31.12.1991.	18.03.2005.	Trenutno stanje
1.	NAZIV POLITIČKE OPŠTINE / OPĆINE	MOSTAR	MOSTAR	MOSTAR
2.	NAZIV KATASTARSKE OPŠTINE / OPĆINE	MOSTAR I	MOSTAR I	MOSTAR I
3.	BROJ ZEMLJIŠNO-KNJIZNOG ULOŠKA	5173	5506	5506
4.	OZNAKA NEKRETNINA (opis i površina)			
5.	BROJ ZEMLJIŠTA (stari i novi broj parcele)	k.c. 2000	k.c. 2000	k.c. 2000
6.	VRSTA / OBLIK IMOVINE / SVOJINE	DRZAVNO	DRZAVNO	DRZAVNO
7.	NOSILAC PRAVA VLASNIŠTVA			
8.	NOSILAC PRAVA RASPOLAGANJA			
9.	NOSILAC PRAVA UPRAVLJANJA	Drzavni sekretarijat za poslove narodne odbrane	-	-
10.	NOSILAC PRAVA KORIŠTENJA	-	Opcina Mostar „Stari Grad“	Opcina Mostar „Stari Grad“
11.	NOSILAC NEKOG DRUGOG STVARNOG PRAVA	-	-	-
12.	TERETI I OGRANIČENJA	-	-	-
13.	OSTALE NAPOMENE	-	Odlukom Vlade FBiH br. 186/01 od 31.05.2001 parcele otpisane u zk.ul. 5506	-











SUD / ORGAN KOJI VODI JAVNU EVIDENCIJU (naziv, sjedište, kontakt-podaci, ovlašteno službeno lice):

...OPCINSKI SUD U MOSTARU/ZEMLJISNOKNJIZNI URED/KANCELARIJA.....

Rbr.	PODACI O NEKRETNINAMA	31.12.1991.	18.03.2005.	Trenutno stanje
1.	NAZIV POLITIČKE OPŠTINE / OPĆINE	MOSTAR	MOSTAR	MOSTAR
2.	NAZIV KATASTARSKE OPŠTINE / OPĆINE	MOSTAR I	MOSTAR I	MOSTAR I
3.	BROJ ZEMLJIŠNO-KNJIŽNOG ULOŠKA	5515	5506	5506
4.	OZNAKA NEKRETNINA (opis i površina)			
5.	BROJ ZEMLJIŠTA (stari i novi broj parcele)	k.c. 2120	k.c. 2120	k.c. 2120
6.	VRSTA / OBLIK IMOVINE / SVOJINE	DRZAVNO	DRZAVNO	DRZAVNO
7.	NOSILAC PRAVA VLASNIŠTVA			
8.	NOSILAC PRAVA RASPOLAGANJA			
9.	NOSILAC PRAVA UPRAVLJANJA	Drzavni sekretarijat za poslove narodne odbrane	-	-
10.	NOSILAC PRAVA KORIŠTENJA	-	Opcina Mostar „Stari Grad“	Opcina Mostar „Stari Grad“
11.	NOSILAC NEKOG DRUGOG STVARNOG PRAVA	-	-	-
12.	TERETI I OGRANIČENJA	-	-	-
13.	OSTALE NAPOMENE	-	Odlukom Vlade FBiH br. 186/01 od 31.05.2001 parcele otpisane u zk.ul. 5506	-











SUD / ORGAN KOJI VODI JAVNU EVIDENCIJU (naziv, sjedište, kontakt-podaci, ovlašteno službeno lice):

...OPCINSKI SUD U MOSTARU/ZEMLJISNOKNJIZNI URED/KANCELARIJA.....

Rbr.	PODACI O NEKRETNINAMA	31.12.1991.	18.03.2005.	Trenutno stanje
1.	NAZIV POLITIČKE OPŠTINE / OPĆINE	MOSTAR	MOSTAR	MOSTAR
2.	NAZIV KATASTARSKE OPŠTINE / OPĆINE	MOSTAR I	MOSTAR I	MOSTAR I
3.	BROJ ZEMLJIŠNO-KNJIZNOG ULOŠKA	4235	5506	5506
4.	OZNAKA NEKRETNINA (opis i površina)			
5.	BROJ ZEMLJIŠTA (stari i novi broj parcele)	k.c. 2010	k.c. 2010	k.c. 2010
6.	VRSTA / OBLIK IMOVINE / SVOJINE	DRZAVNO	DRZAVNO	DRZAVNO
7.	NOSILAC PRAVA VLASNIŠTVA			
8.	NOSILAC PRAVA RASPOLAGANJA			
9.	NOSILAC PRAVA UPRAVLJANJA	Drzavni sekretarijat za poslove narodne odbrane	-	-
10.	NOSILAC PRAVA KORIŠTENJA	-	Opcina Mostar „Stari Grad“	Opcina Mostar „Stari Grad“
11.	NOSILAC NEKOG DRUGOG STVARNOG PRAVA	-	-	-
12.	TERETI I OGRANIČENJA	-	-	-
13.	OSTALE NAPOMENE	-	Odlukom Vlade FBiH br. 186/01 od 31.05.2001 parcele otpisane u zk.ul. 5506	-







C) Teretni list

Br. zk. uložka 4235

Redni broj	UPISI	Iznos	PRIMJEDBA
	Upis pod 1 kao upotrebna izostavljen		
	Pri: 10. 07. 1963 Du: 54/63		
	Na osnovu prijave WOO-e Mostar 28. 12. 1962 W.V. br: 04/III-36/p		
	uključujući se pravo korištenja ungrađenog grad. zemljišta opisanog u A listu u post:		
	2. Izdavnog sekretariata za poštu narodnu odbranu - Vojne Pošte		
	3334-11 Mostar na. 1/1		v. A upis 4.

OPĆINSKI SUD MOSTAR  
 Zemljišno - katastarski odjel  
 Mostar, dana 03. 07. 09

Č. 10. Službenik  
*[Signature]*



Pristojba naplaćena po odluci o Sudskim pristojbama (Sl. list...../.....). Po Tarifnom broju..... u

iznosu od ..... naplaćeno i poništeno na podnesku.

SUD / ORGAN KOJI VODI JAVNU EVIDENCIJU (naziv, sjedište, kontakt-podaci, ovlašteno službeno lice):

...OPCINSKI SUD U MOSTARU/ZEMLJISNOKNJIZNI URED/KANCELARIJA.....

Rbr.	PODACI O NEKRETNINAMA	31.12.1991.	18.03.2005.	Trenutno stanje
1.	NAZIV POLITIČKE OPŠTINE / OPĆINE	MOSTAR	MOSTAR	MOSTAR
2.	NAZIV KATASTARSKE OPŠTINE / OPĆINE	MOSTAR I	MOSTAR I	MOSTAR I
3.	BROJ ZEMLJIŠNO-KNJIŽNOG ULOŠKA	4172	5506	5506
4.	OZNAKA NEKRETNINA (opis i površina)			
5.	BROJ ZEMLJIŠTA (stari i novi broj parcele)	k.c. 2002	k.c. 2002	k.c. 2002
6.	VRSTA / OBLIK IMOVINE / SVOJINE	DRZAVNO	DRZAVNO	DRZAVNO
7.	NOSILAC PRAVA VLASNIŠTVA			
8.	NOSILAC PRAVA RASPOLAGANJA			
9.	NOSILAC PRAVA UPRAVLJANJA	Drzavni sekretarijat za poslove narodne odbrane	-	-
10.	NOSILAC PRAVA KORIŠTENJA	-	Opcina Mostar „Stari Grad“	Opcina Mostar „Stari Grad“
11.	NOSILAC NEKOG DRUGOG STVARNOG PRAVA	-	-	-
12.	TERETI I OGRANIČENJA	-	-	-
13.	OSTALE NAPOMENE	-	Odlukom Vlade FBiH br. 186/01 od 31.05.2001 parcele otpisane u zk.ul. 5506	-











SUD / ORGAN KOJI VODI JAVNU EVIDENCIJU (naziv, sjedište, kontakt-podaci, ovlašteno službeno lice):

...OPCINSKI SUD U MOSTARU/ZEMLJISNOKNJIZNI URED/KANCELARIJA.....

Rbr.	PODACI O NEKRETNINAMA	31.12.1991.	18.03.2005.	Trenutno stanje
1.	NAZIV POLITIČKE OPŠTINE / OPĆINE	MOSTAR	MOSTAR	MOSTAR
2.	NAZIV KATASTARSKE OPŠTINE / OPĆINE	MOSTAR I	MOSTAR I	MOSTAR I
3.	BROJ ZEMLJIŠNO-KNJIZNOG ULOŠKA	4326	5506	5506
4.	OZNAKA NEKRETNINA (opis i površina)			
5.	BROJ ZEMLJIŠTA (stari i novi broj parcele)	k.c. 2003/1 i 2003/2	k.c. 2003/1 i 2003/2	k.c. 2003/1 i 2003/2
6.	VRSTA / OBLIK IMOVINE / SVOJINE	DRZAVNO	DRZAVNO	DRZAVNO
7.	NOSILAC PRAVA VLASNIŠTVA			
8.	NOSILAC PRAVA RASPOLAGANJA			
9.	NOSILAC PRAVA UPRAVLJANJA	Drzavni sekretarijat za poslove narodne odbrane	-	-
10.	NOSILAC PRAVA KORIŠTENJA	-	Opcina Mostar „Stari Grad“	Opcina Mostar „Stari Grad“
11.	NOSILAC NEKOG DRUGOG STVARNOG PRAVA	-	-	-
12.	TERETI I OGRANIČENJA	-	-	-
13.	OSTALE NAPOMENE	-	Odlukom Vlade FBiH br. 186/01 od 31.05.2001 parcele otpisane u zk.ul. 5506	-











SUD / ORGAN KOJI VODI JAVNU EVIDENCIJU (naziv, sjedište, kontakt-podaci, ovlašteno službeno lice):

...OPCINSKI SUD U MOSTARU/ZEMLJISNOKNJIZNI URED/KANCELARIJA.....

Rbr.	PODACI O NEKRETNINAMA	31.12.1991.	18.03.2005.	Trenutno stanje
1.	NAZIV POLITIČKE OPŠTINE / OPĆINE	MOSTAR	MOSTAR	MOSTAR
2.	NAZIV KATASTARSKE OPŠTINE / OPĆINE	MOSTAR I	MOSTAR I	MOSTAR I
3.	BROJ ZEMLJIŠNO-KNJIŽNOG ULOŠKA	4086	5506	5506
4.	OZNAKA NEKRETNINA (opis i površina)			
5.	BROJ ZEMLJIŠTA (stari i novi broj parcele)	k.c. 1994 i 1995	k.c. 1994 i 1995	k.c. 1994 i 1995
6.	VRSTA / OBLIK IMOVINE / SVOJINE	DRZAVNO	DRZAVNO	DRZAVNO
7.	NOSILAC PRAVA VLASNIŠTVA			
8.	NOSILAC PRAVA RASPOLAGANJA			
9.	NOSILAC PRAVA UPRAVLJANJA	Drzavni sekretarijat za poslove narodne odbrane	-	-
10.	NOSILAC PRAVA KORISTENJA	-	Opcina Mostar „Stari Grad“	Opcina Mostar „Stari Grad“
11.	NOSILAC NEKOG DRUGOG STVARNOG PRAVA	-	-	-
12.	TERETI I OGRANIČENJA	-	-	-
13.	OSTALE NAPOMENE	-	Odlukom Vlade FBiH br. 186/01 od 31.05.2001 parcele otpisane u zk.ul. 5506	-







C) Teretni list

Br. zk. uložka 4086

Redni broj	UPISI	Iznos	PRIMJEDBA
	<p>Upisi od 1 do 14 fronta upis.</p> <p>Pri: 10.09.1963 Du: 54/63</p> <p>Na osnovu upisa. NDO-e Mostar</p> <p>28.12.1962 N.V. br. 04/III-36/1 u kojim</p> <p>je u pravu kumitenti usugledenog</p> <p>grad. zemljiš. opisa u A</p> <p>listu u kumit:</p>		
14.	<p>Dvžavnog sekretarijata za poslove</p> <p>narodne odbrane - Vojne Pošte</p> <p>3334-11 Mostar nac 1/1</p>		v. Hupin 3
	Brisati uložak.		

OPĆINSKI SUD MOSTAR  
 Zemljišno - katastarski odjel  
 Mostar, dana 07.09. 09  
 Ovlašteni sudbenik  
 J. Jandrić



Pristojba naplaćena po odluci o Sudskim pristojbama (Sl. list...../.....). Po Tarifnom broju..... u

iznosu od ..... naplaćeno i poništeno na podnesku.

SUD / ORGAN KOJI VODI JAVNU EVIDENCIJU (naziv, sjedište, kontakt-podaci, ovlašteno službeno lice):

...OPCINSKI SUD U MOSTARU/ZEMLJISNOKNJIZNI URED/KANCELARIJA.....

Rbr.	PODACI O NEKRETNINAMA	31.12.1991.	18.03.2005.	Trenutno stanje
1.	NAZIV POLITIČKE OPŠTINE / OPĆINE	MOSTAR	MOSTAR	MOSTAR
2.	NAZIV KATASTARSKE OPŠTINE / OPĆINE	MOSTAR I	MOSTAR I	MOSTAR I
3.	BROJ ZEMLJIŠNO-KNJIZNOG ULOŠKA	4751	5506	5506
4.	OZNAKA NEKRETNINA (opis i površina)			
5.	BROJ ZEMLJIŠTA (stari i novi broj parcele)	k.c. 2112/2 i 2112/3	k.c. 2112/2 i 2112/3	k.c. 2112/2 i 2112/3
6.	VRSTA / OBLIK IMOVINE / SVOJINE	DRZAVNO	DRZAVNO	DRZAVNO
7.	NOSILAC PRAVA VLASNIŠTVA			
8.	NOSILAC PRAVA RASPOLAGANJA			
9.	NOSILAC PRAVA UPRAVLJANJA	Drzavni sekretarijat za poslove narodne odbrane	-	-
10.	NOSILAC PRAVA KORIŠTENJA	-	Opcina Mostar „Stari Grad“	Opcina Mostar „Stari Grad“
11.	NOSILAC NEKOG DRUGOG STVARNOG PRAVA	-	-	-
12.	TERETI I OGRANIČENJA	-	-	-
13.	OSTALE NAPOMENE	-	Odlukom Vlade FBiH br. 186/01 od 31.05.2001 parcele otpisane u zk.ul. 5506	-











SUD / ORGAN KOJI VODI JAVNU EVIDENCIJU (naziv, sjedište, kontakt-podaci, ovlašteno službeno lice):

...OPCINSKI SUD U MOSTARU/ZEMLJISNOKNJIZNI URED/KANCELARIJA.....

Rbr.	PODACI O NEKRETNINAMA	31.12.1991.	18.03.2005.	Trenutno stanje
1.	NAZIV POLITIČKE OPŠTINE / OPĆINE	MOSTAR	MOSTAR	MOSTAR
2.	NAZIV KATASTARSKE OPŠTINE / OPĆINE	MOSTAR I	MOSTAR I	MOSTAR I
3.	BROJ ZEMLJIŠNO-KNJIŽNOG ULOŠKA	4016	5506	5506
4.	OZNAKA NEKRETNINA (opis i površina)			
5.	BROJ ZEMLJIŠTA (stari i novi broj parcele)	k.c. 1991	k.c. 1991	k.c. 1991
6.	VRSTA / OBLIK IMOVINE / SVOJINE	DRZAVNO	DRZAVNO	DRZAVNO
7.	NOSILAC PRAVA VLASNIŠTVA			
8.	NOSILAC PRAVA RASPOLAGANJA			
9.	NOSILAC PRAVA UPRAVLJANJA	Drzavni sekretarijat za poslove narodne odbrane	-	-
10.	NOSILAC PRAVA KORIŠTENJA	-	Opcina Mostar „Stari Grad“	Opcina Mostar „Stari Grad“
11.	NOSILAC NEKOG DRUGOG STVARNOG PRAVA	-	-	-
12.	TERETI I OGRANIČENJA	-	-	-
13.	OSTALE NAPOMENE	-	Odlukom Vlade FBiH br. 186/01 od 31.05.2001 parcele otpisane u zk.ul. 5506	-





## B) Vlasnički list

Broj zk uložka

4016

Redni broj	U P I S I	PRIMJEDBA
	Uprisi od 1 do 6 izstavljeni	
	Pr-10.07.1963 Du: 54/63	
	Na osnovu rješav. WOO-e Lužica, 28.12.1962	
	broj 04/III - 36/11 uključuju se na temelju istu	
	opisano u A listu kao:	
6.	Društvenim svojim m:	1/4 v. A uprini 3
	Brisani uložak	

C) Teretni list

Br. zk. uložka 4016

Redni broj	UPISI	Iznos	PRIMJEDBA
	Uprimi od 1 do 18 Mostar lica		
	Pri: 10.01.1963 Du: 54/63		
	Na osnovu rješenja N00-e Mostar		
	28.12.1962 broj 04/111-36/p ukupno		
	se u zemljištu opisanu u A		
	listu kao:		
18.	Državnog sekretarijata za		
	poslove narodne odbrane - Vojne		
	Poste 3334-M Mostar ra: 1/1		v Arhiv 3
	Beiran ulica.		

OPĆINSKI SUD MOSTAR  
 Zemljišno - katastarski odjel  
 Mostar, dana 08. 08. 09  
 Ovdje: [Signature]



Pristojba naplaćena po odluci o Sudskim pristojbama (Sl. list...../.....). Po Tarifnom broju..... u

iznosu od ..... naplaćeno i poništeno na podnesku.

SUD / ORGAN KOJI VODI JAVNU EVIDENCIJU (naziv, sjedište, kontakt-podaci, ovlašteno službeno lice):

...OPCINSKI SUD U MOSTARU/ZEMLJISNOKNJIZNI URED/KANCELARIJA.....

Rbr.	PODACI O NEKRETNINAMA	31.12.1991.	18.03.2005.	Trenutno stanje
1.	NAZIV POLITIČKE OPŠTINE / OPĆINE	MOSTAR	MOSTAR	MOSTAR
2.	NAZIV KATASTARSKE OPŠTINE / OPĆINE	MOSTAR I	MOSTAR I	MOSTAR I
3.	BROJ ZEMLJIŠNO-KNJIŽNOG ULOŠKA	3807	5506	5506
4.	OZNAKA NEKRETNINA (opis i površina)			
5.	BROJ ZEMLJIŠTA (stari i novi broj parcele)	k.c. 1984/2	k.c. 1984/2	k.c. 1984/2
6.	VRSTA / OBLIK IMOVINE / SVOJINE	DRZAVNO	DRZAVNO	DRZAVNO
7.	NOSILAC PRAVA VLASNIŠTVA			
8.	NOSILAC PRAVA RASPOLAGANJA			
9.	NOSILAC PRAVA UPRAVLJANJA	Drzavni sekretarijat za poslove narodne odbrane	-	-
10.	NOSILAC PRAVA KORISTENJA	-	Opcina Mostar „Stari Grad“	Opcina Mostar „Stari Grad“
11.	NOSILAC NEKOG DRUGOG STVARNOG PRAVA	-	-	-
12.	TERETI I OGRANIČENJA	-	-	-
13.	OSTALE NAPOMENE	-	Odlukom Vlade FBiH br. 186/01 od 31.05.2001 parcele otpisane u zk.ul. 5506	-





## II. Odjeljak

Redni broj	UPISI	PRIMJEDBA
	<p>Upis pod rednim brojem 1 kao nepotrebna ostavljen.</p>	
	<p>Pri. 25.06.2001 god. Du: 1329/01</p>	
	<p>Na temelju Odluke Vlade Federacije BiH o prijenosu prava raspolaganja na temeljima i objekta "Sgrevci" i "Juni logor" na općini Duvno - Stari Grad broj 186/2001 od 31.05.</p>	
	<p>2001 god, otprije se iz 4 lista Kć. 1984/2 i</p>	
	<p>2. prijnye u FK ul. 5506 ide KO.</p>	
	<p>3. zahim, brise se ovaj uložak.</p>	



C) Teretni list

Br. zk. uložka 3807

Redni broj	UPISI	Iznos	PRIMJEDBA
	Upisi od 1 do 12 kao upisane netajane.		
	Pri. 10. 01. 1963. Pri. 54/63		
	N.O. upis. N.O. c. Nwtar 28. 12. 1962 N. v. br. 04/III-36/1 rekupiraju u pravu konstituir. usagradenog grad. zemljošta općinskog u A linu, u konst.		
12.	Državnog sekretarijata za poslove narodne odbrane Vojne Pošte 3334-N Nwtar na: 1/4		v. A upisi 3
	Brisani uložak		

OPĆINSKI SUD MOSTAR  
Zemljišna knjigarski odjel  
Mostar, dana 28. 09. 09  
Ovdje: sudbenik  
Jovanović



SUD / ORGAN KOJI VODI JAVNU EVIDENCIJU (naziv, sjedište, kontakt-podaci, ovlašteno službeno lice):

...OPCINSKI SUD U MOSTARU/ZEMLJISNOKNJIZNI URED/KANCELARIJA.....

Rbr.	PODACI O NEKRETNINAMA	31.12.1991.	18.03.2005.	Trenutno stanje
1.	NAZIV POLITIČKE OPŠTINE / OPĆINE	MOSTAR	MOSTAR	MOSTAR
2.	NAZIV KATASTARSKJE OPŠTINE / OPĆINE	MOSTAR I	MOSTAR I	MOSTAR I
3.	BROJ ZEMLJIŠNO-KNJIŽNOG ULOŠKA	3804	5506	5506
4.	OZNAKA NEKRETNINA (opis i površina)			
5.	BROJ ZEMLJIŠTA (stari i novi broj parcele)	k.c. 1983/2	k.c. 1983/2	k.c. 1983/2
6.	VRSTA / OBLIK IMOVINE / SVOJINE	DRZAVNO	DRZAVNO	DRZAVNO
7.	NOSILAC PRAVA VLASNIŠTVA			
8.	NOSILAC PRAVA RASPOLAGANJA			
9.	NOSILAC PRAVA UPRAVLJANJA	Državni sekretarijat za poslove narodne odbrane	-	-
10.	NOSILAC PRAVA KORIŠTENJA	-	Opcina Mostar „Stari Grad“	Opcina Mostar „Stari Grad“
11.	NOSILAC NEKOG DRUGOG STVARNOG PRAVA	-	-	-
12.	TERETI I OGRANIČENJA	-	-	-
13.	OSTALE NAPOMENE	-	Odlukom Vlade FBiH br. 186/01 od 31.05.2001 parcele otpisane u zk.ul. 5506	-









C) Teretni list

Br. zk. uložka 3804

Redni broj	UPISI	Iznos	PRIMJEDBA
	<p>Upis od 1 do 4 kao upo- biveni stanovnici.</p> <p>Pri: 10.09.1963 Dui: 54/63</p> <p>N.D. yševyr Mostar, 28.12.1962</p> <p>N.V. broj: 04/III-36/1 ukupituy x pravo kvitovayi uzgrednog grad, emuljists opisavog u A luku u lucid.</p>		
4.	<p>Državnog sekretarijata za poslove narodne odbrane - Vojna Posta 3334-11 Mostar Dna. <del>1/2</del></p>		v. 4 upisni 4.

OPĆINSKI SUD MOSTAR  
Zemljišno - Posredništvo  
Mostar, dana 08.09.2009  
Ovl. listni službenik  
J. J. J. J.



Pristojba naplaćena po odluci o Sudskim pristojbama (Sl. list...../.....). Po Tarifnom broju..... u

iznosu od ..... naplaćeno i poništeno na podnesku.

SUD / ORGAN KOJI VODI JAVNU EVIDENCIJU (naziv, sjedište, kontakt-podaci, ovlašteno službeno lice):

...OPCINSKI SUD U MOSTARU/ZEMLJISNOKNJIZNI URED/KANCELARIJA.....

Rbr.	PODACI O NEKRETNINAMA	31.12.1991.	18.03.2005.	Trenutno stanje
1.	NAZIV POLITIČKE OPŠTINE / OPĆINE	MOSTAR	MOSTAR	MOSTAR
2.	NAZIV KATASTARSKE OPŠTINE / OPĆINE	MOSTAR I	MOSTAR I	MOSTAR I
3.	BROJ ZEMLJIŠNO-KNJIZNOG ULOŠKA	3731	5506	5506
4.	OZNAKA NEKRETNINA (opis i površina)			
5.	BROJ ZEMLJIŠTA (stari i novi broj parcele)	k.c. 2007	k.c. 2007	k.c. 2007
6.	VRSTA / OBLIK IMOVINE / SVOJINE	DRZAVNO	DRZAVNO	DRZAVNO
7.	NOSILAC PRAVA VLASNIŠTVA			
8.	NOSILAC PRAVA RASPOLAGANJA			
9.	NOSILAC PRAVA UPRAVLJANJA	Drzavni sekretarijat za poslove narodne odbrane	-	-
10.	NOSILAC PRAVA KORIŠTENJA	-	Opcina Mostar „Stari Grad“	Opcina Mostar „Stari Grad“
11.	NOSILAC NEKOG DRUGOG STVARNOG PRAVA	-	-	-
12.	TERETI I OGRANIČENJA	-	-	-
13.	OSTALE NAPOMENE	-	Odlukom Vlade FBiH br. 186/01 od 31.05.2001 parcele otpisane u zk.ul. 5506	-





B) Vlasnički list

Broj zk uložka 3731

Redni broj	U P I S I	PRIMJEDBA
	Uprisi od 1 do 10 kao upotrebeni	
	ostavljeni.	
	Pr. 10. 09. 1963 Du: 54/61	
	Na osnovu rješuy. WOO-e Lestca, 28. 12.	
	1962 W.O. br: 04/III-36/7 ukupituy se na	
	zemljištu opisanom u A listu kao.	
10.	Društvom svojine pa.	<del>1/2</del> v. A uprini 3.

C) Teretni list

Br. zk. uložka 3731

Redni broj	UPISI	Iznos	PRIMJEDBA
	Pr. 10.01.1963 Dn: 54/63		
	Na osnovu rješenja Suda, 28.12.1962.		
	W.V. broj: 04/III-36/k ukupnog se prava		
	posjedovanja nezgrednog grad. zemljišnih		
	opisanih u A listu u korist:		
	1. Državnog sekretarijata za poslove		
	narodne obrane - Vojne Pošte		
	3334-M Surtar sa. 1/1		v. A upim 3.
	Brisau utisak.		

Pristojba naplaćena po odluci o Sudskim pristojbama (Sl. list ..... / .....). Po Tarifnom broju ..... u

iznosu od ..... naplaćeno i poništeno na podnesku.

SUD / ORGAN KOJI VODI JAVNU EVIDENCIJU (naziv, sjedište, kontakt-podaci, ovlašteno službeno lice):

...OPCINSKI SUD U MOSTARU/ZEMLJISNOKNJIZNI URED/KANCELARIJA.....

Rbr.	PODACI O NEKRETNINAMA	31.12.1991.	18.03.2005.	Trenutno stanje
1.	NAZIV POLITIČKE OPŠTINE / OPĆINE	MOSTAR	MOSTAR	MOSTAR
2.	NAZIV KATASTARSKE OPŠTINE / OPĆINE	MOSTAR I	MOSTAR I	MOSTAR I
3.	BROJ ZEMLJIŠNO-KNJIZNOG ULOŠKA	3681	5506	5506
4.	OZNAKA NEKRETNINA (opis i površina)			
5.	BROJ ZEMLJIŠTA (stari i novi broj parcele)	k.c. 2004 i 2005	k.c. 2004 i 2005	k.c. 2004 i 2005
6.	VRSTA / OBLIK IMOVINE / SVOJINE	DRZAVNO	DRZAVNO	DRZAVNO
7.	NOSILAC PRAVA VLASNIŠTVA			
8.	NOSILAC PRAVA RASPOLAGANJA			
9.	NOSILAC PRAVA UPRAVLJANJA	Državni sekretarijat za poslove narodne odbrane	-	-
10.	NOSILAC PRAVA KORIŠTENJA	-	Opcina Mostar „Stari Grad“	Opcina Mostar „Stari Grad“
11.	NOSILAC NEKOG DRUGOG STVARNOG PRAVA	-	-	-
12.	TERETI I OGRANIČENJA	-	-	-
13.	OSTALE NAPOMENE	-	Odlukom Vlade FBiH br. 186/01 od 31.05.2001 parcele otpisane u zk.ul. 5506	-










C) Teretni list

Br. zk. uložka... 3681

Redni broj	UPISI	Iznos	PRIMJEDBA
	Upisi od 1 do 15 kao upisobni i notarijati. Pr: 10.01. 1963 Du: 54/63 Na osnovu zahtjeva WOO-e Mostar 28.12.1962 N.V. broj: 04/III-36/1 uključujući se pravo konstitucija ugovora- stenog građanskog zemljišnih opisa u A listu u konit- 15. Državnog sekretarijata za poslo narodne odbrane - Vjerske Pošte 3334-41 Mostar od:		
			V. A upisi 3
	Brisau uložak		



SUD / ORGAN KOJI VODI JAVNU EVIDENCIJU (naziv, sjedište, kontakt-podaci, ovlašteno službeno lice):

...OPCINSKI SUD U MOSTARU/ZEMLJISNOKNJIZNI URED/KANCELARIJA.....

Rbr.	PODACI O NEKRETNINAMA	31.12.1991.	18.03.2005.	Trenutno stanje
1.	NAZIV POLITIČKE OPŠTINE / OPĆINE	MOSTAR	MOSTAR	MOSTAR
2.	NAZIV KATASTARSKE OPŠTINE / OPĆINE	MOSTAR I	MOSTAR I	MOSTAR I
3.	BROJ ZEMLJIŠNO-KNJIŽNOG ULOŠKA	3672	5506	5506
4.	OZNAKA NEKRETNINA (opis i površina)			
5.	BROJ ZEMLJIŠTA (stari i novi broj parcele)	k.c. 1990	k.c. 1990	k.c. 1990
6.	VRSTA / OBLIK IMOVINE / SVOJINE	DRZAVNO	DRZAVNO	DRZAVNO
7.	NOSILAC PRAVA VLASNIŠTVA			
8.	NOSILAC PRAVA RASPOLAGANJA			
9.	NOSILAC PRAVA UPRAVLJANJA	Drzavni sekretarijat za poslove narodne odbrane	-	-
10.	NOSILAC PRAVA KORIŠTENJA	-	Opcina Mostar „Stari Grad“	Opcina Mostar „Stari Grad“
11.	NOSILAC NEKOG DRUGOG STVARNOG PRAVA	-	-	-
12.	TERETI I OGRANIČENJA	-	-	-
13.	OSTALE NAPOMENE	-	Odlukom Vlade FBiH br. 186/01 od 31.05.2001 parcele otpisane u zk.ul. 5506	-



## II. Odjeljak

Redni broj	U P I S I	PRIMJEDBA
	Uprisi od 1 do 4 kao nepoboljni	
	i nastavljeni.	
	Pr: 25.06. 2009 god. Du: 1329/01	
	Na temelju Odluke Vlade Federacije BiH	
	o prijenosu prava raspolaganja uz zemljište	
	i objekatima Sjeverni i Južni logar na	
	općinu Suvai-Štari Grad broj 186/01 od	
	31.05. 2009 god, upisuje se u A lista k.o. 1990	
	4. i upisuje se u r.o. ul. 5506 r.o. k.o.	
	5. fakom, briše se ovaj ulazak.	

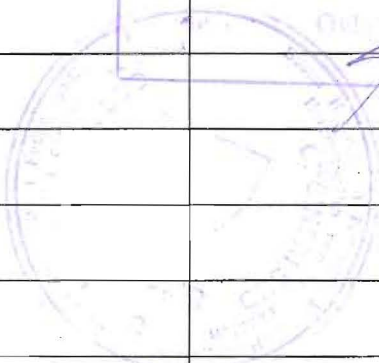


C) Teretni list

Br. zk. uložka 3672

Redni broj	UPISI	Iznos	PRIMJEDBA
	Uprisi od 1 do 9 kao upotrebeni stokarjevi.		
	Pri: 10.07.1963 Ri: 54/63		
	Na osnovu rješenja WOO-e Mostar, 28. 12.1962 W.V. broj 04/111-36/p ukupno su se pravo korištenja najgrađenog građenog zemljišta opisanog u A listu u korist:		
9.	Državnog sekretarijata za poslove narodne odbrane - Vojne Pošte 3334-11 Mostar pri		v. A upis 15
	Brisati uložak		

OPĆINSKI SUD MOSTAR  
Zemljišno - i katastarski odjel  
Mostar, dana 07.09.09  
Općinski sudnik  
D. Džuranić



Pristojba naplaćena po odluci o Sudskim pristojbama (Sl. list ..... / .....). Po Tarifnom broju..... u

iznosu od ..... naplaćeno i poništeno na podnesku.



SUD / ORGAN KOJI VODI JAVNU EVIDENCIJU (naziv, sjedište, kontakt-podaci, ovlašteno službeno lice):

...OPCINSKI SUD U MOSTARU/ZEMLJISNOKNJIZNI URED/KANCELARIJA.....

Rbr.	PODACI O NEKRETNINAMA	31.12.1991.	18.03.2005.	Trenutno stanje
1.	NAZIV POLITIČKE OPŠTINE / OPĆINE	MOSTAR	MOSTAR	MOSTAR
2.	NAZIV KATASTARSKE OPŠTINE / OPĆINE	MOSTAR I	MOSTAR I	MOSTAR I
3.	BROJ ZEMLJIŠNO-KNJIŽNOG ULOŠKA	3703	5506	5506
4.	OZNAKA NEKRETNINA (opis i površina)			
5.	BROJ ZEMLJIŠTA (stari i novi broj parcele)	k.c. 1988/1 i 1988/2	k.c. 1988/1 i 1988/2	k.c. 1988/1 i 1988/2
6.	VRSTA / OBLIK IMOVINE / SVOJINE	DRZAVNO	DRZAVNO	DRZAVNO
7.	NOSILAC PRAVA VLASNIŠTVA			
8.	NOSILAC PRAVA RASPOLAGANJA			
9.	NOSILAC PRAVA UPRAVLJANJA	Drzavni sekretarijat za poslove narodne odbrane	-	-
10.	NOSILAC PRAVA KORIŠTENJA	-	Opcina Mostar „Stari Grad“	Opcina Mostar „Stari Grad“
11.	NOSILAC NEKOG DRUGOG STVARNOG PRAVA	-	-	-
12.	TERETI I OGRANIČENJA	-	-	-
13.	OSTALE NAPOMENE	-	Odlukom Vlade FBiH br. 186/01 od 31.05.2001 parcele otpisane u zk.ul. 5506	-








C) Teretni list

Br. zk. uložka 3703

Redni broj	UPISI	Iznos	PRIMJEDBA
	Pr. 10. 01. 1963 Du: 54/63		
	Na osnovu prijave WOO-e Surtan 28.12.1962 N.V. broj 04/111-36/1 uknjiženje u pravo korištenja uzgrednog grad. zemljišta opisanog u A listu u korist:		
1.	Dražavnog sekretarijata za poslove narodne odbrane - Vojne Pošte 3334-11 Surtan n: 1/1		u Arhiviranih.

OPCINSKI SUD MOSTAR  
 Zemljišno - knjižni odjel  
 Mostar, dana 07.09.69  
 Službenik  
 Gavranac



SUD / ORGAN KOJI VODI JAVNU EVIDENCIJU (naziv, sjedište, kontakt-podaci, ovlašteno službeno lice):

...OPCINSKI SUD U MOSTARU/ZEMLJISNOKNJIZNI URED/KANCELARIJA.....

Rbr.	PODACI O NEKRETNINAMA	31.12.1991.	18.03.2005.	Trenutno stanje
1.	NAZIV POLITIČKE OPŠTINE / OPĆINE	MOSTAR	MOSTAR	MOSTAR
2.	NAZIV KATASTARSKE OPŠTINE / OPĆINE	MOSTAR I	MOSTAR I	MOSTAR I
3.	BROJ ZEMLJIŠNO-KNJIŽNOG ULOŠKA	3639	5506	5506
4.	OZNAKA NEKRETNINA (opis i površina)			
5.	BROJ ZEMLJIŠTA (stari i novi broj parcele)	k.c. 2410/133, 2410/135	k.c. 2410/133, 2410/135	k.c. 2410/133, 2410/135
6.	VRSTA / OBLIK IMOVINE / SVOJINE	DRZAVNO	DRZAVNO	DRZAVNO
7.	NOSILAC PRAVA VLASNIŠTVA			
8.	NOSILAC PRAVA RASPOLAGANJA			
9.	NOSILAC PRAVA UPRAVLJANJA	Drzavni sekretarijat za poslove narodne odbrane	-	-
10.	NOSILAC PRAVA KORIŠTENJA	-	Opcina Mostar „Stari Grad“	Opcina Mostar „Stari Grad“
11.	NOSILAC NEKOG DRUGOG STVARNOG PRAVA	-	-	-
12.	TERETI I OGRANIČENJA	-	-	-
13.	OSTALE NAPOMENE	-	Odlukom Vlade FBiH br. 186/01 od 31.05.2001 parcele otpisane u zk.ul. 5506	-









C) Teretni list

Br. zk. uložka 3629

Redni broj	UPISI	Iznos	PRIMJEDBA
	Upisi od 1 do 5 nastavku.		
	Pri. 21. 06. 1962 Pri-1132/62		
	Na osnovu izvješ. Državnog sekretarijata za poslove narodne odbrane od 27. 04. 1962 Y Pov: 257/62 ukupljen je materijal u ukategoriziran u A listu u listu.		
5.	Državni sekretarijat za poslove narodne odbrane.		
	<i>Biznaš utvrd.</i>		

OPĆINSKI SUD MOSTAR  
 Zemljišno - katastarski odjel  
 Mostar, dana 17. 09. 09  
 Ovlašteni službenik



SUD / ORGAN KOJI VODI JAVNU EVIDENCIJU (naziv, sjedište, kontakt-podaci, ovlašteno službeno lice):

...OPCINSKI SUD U MOSTARU/ZEMLJISNOKNJIZNI URED/KANCELARIJA.....

Rbr.	PODACI O NEKRETNINAMA	31.12.1991.	18.03.2005.	Trenutno stanje
1.	NAZIV POLITIČKE OPŠTINE / OPĆINE	MOSTAR	MOSTAR	MOSTAR
2.	NAZIV KATASTARSKE OPŠTINE / OPĆINE	MOSTAR I	MOSTAR I	MOSTAR I
3.	BROJ ZEMLJIŠNO-KNJIZNOG ULOŠKA	3633	5506	5506
4.	OZNAKA NEKRETNINA (opis i površina)			
5.	BROJ ZEMLJIŠTA (stari i novi broj parcele)	k.c. 2384	k.c. 2384	k.c. 2384
6.	VRSTA / OBLIK IMOVINE / SVOJINE	DRZAVNO	DRZAVNO	DRZAVNO
7.	NOSILAC PRAVA VLASNIŠTVA			
8.	NOSILAC PRAVA RASPOLAGANJA			
9.	NOSILAC PRAVA UPRAVLJANJA	Drzavni sekretarijat za poslove narodne odbrane	-	-
10.	NOSILAC PRAVA KORIŠTENJA	-	Opcina Mostar „Stari Grad“	Opcina Mostar „Stari Grad“
11.	NOSILAC NEKOG DRUGOG STVARNOG PRAVA	-	-	-
12.	TERETI I OGRANIČENJA	-	-	-
13.	OSTALE NAPOMENE	-	Odlukom Vlade FBiH br. 186/01 od 31.05.2001 parcele otpisane u zk.ul. 5506	-





## B) Vlasnički list

Broj zk uložka 3633

Redni broj	UPISI	PRIMJEDBA
	Alpini od 1 do 8 1708 avljari	
	Pi-29.06.1962 Di-1132/62	
	Na osnovu prijave Drž. sekretarijata za poslove	
	narodne odbrane od 27.04.1962, Pos. bi: 257/62	
	upisuje se u uložnicima organa uprave:	
	8. Džavici sekretarijat za poslove narodne odbr.	
	Borisau uložak	

## C) Teretni list

Br. zk. uložka 3633

Redni broj	UPISI	Iznos	PRIMJEDBA
	<p>Upisi od 1 do 9 nastavku.</p> <p>Pri. 29.06.1962 Dui. 1132/62</p> <p>Na osnovu rješenja. Društvenog sekretarijata za poslove unodne odbora od 27.04.1962, Dou br. 257/62 uključuju se pravo korištenja u A listu u korist:</p> <p>9. Društvenog sekretarijata za poslove unodne odbora.</p>		v. A upisni list
	Brisani uložak.		

Pristojba naplaćena po odluci o Sudskim pristojbama (Sl. list...../.....). Po Tarifnom broju..... u

iznosu od ..... naplaćeno i poništeno na podnesku.

SUD / ORGAN KOJI VODI JAVNU EVIDENCIJU (naziv, sjedište, kontakt-podaci, ovlašteno službeno lice):

...OPCINSKI SUD U MOSTARU/ZEMLJISNOKNJIZNI URED/KANCELARIJA.....

Rbr.	PODACI O NEKRETNINAMA	31.12.1991.	18.03.2005.	Trenutno stanje
1.	NAZIV POLITIČKE OPŠTINE / OPĆINE	MOSTAR	MOSTAR	MOSTAR
2.	NAZIV KATASTARSKÉ OPŠTINE / OPĆINE	MOSTAR I	MOSTAR I	MOSTAR I
3.	BROJ ZEMLJIŠNO-KNJIŽNOG ULOŠKA	3625	5506	5506
4.	OZNAKA NEKRETNINA (opis i površina)			
5.	BROJ ZEMLJIŠTA (stari i novi broj parcele)	k.c. 2217/1 i 2217/2	k.c. 2217/1 i 2217/2	k.c. 2217/1 i 2217/2
6.	VRSTA / OBLIK IMOVINE / SVOJINE	DRZAVNO	DRZAVNO	DRZAVNO
7.	NOSILAC PRAVA VLASNIŠTVA			
8.	NOSILAC PRAVA RASPOLAGANJA			
9.	NOSILAC PRAVA UPRAVLJANJA	Drzavni sekretarijat za poslove narodne odbrane	-	-
10.	NOSILAC PRAVA KORIŠTENJA	-	Opcina Mostar „Stari Grad“	Opcina Mostar „Stari Grad“
11.	NOSILAC NEKOG DRUGOG STVARNOG PRAVA	-	-	-
12.	TERETI I OGRANIČENJA	-	-	-
13.	OSTALE NAPOMENE	-	Odlukom Vlade FBiH br. 186/01 od 31.05.2001 parcele otpisane u zk.ul. 5506	-







B) Vlasnički list

Broj zk uložka 3625

Redni broj	UPISI	PRIMJEDBA
	Upisi od 1 do 22 inostranji	
	Pr: 29.06.1962 Du: 1132/62	
	Na osnovu rješenja Džeravnog sekretarijata za	
	poslove narodne odbrane od 27.04.1962 Z.Pov. br	
	257/62 upisuje se uz uložak u A listu	
	kao organ uprave. Džeravni sekretarijat	
	22. za poslove narodne odbrane.	v. A upis 4.
	Džeravni uložak	

C) Teretni list

Br. zk. uložka 3625

Redni broj	UPISI	Iznos	PRIMJEDBA
	<p>Upisi pod 1 i 2 postavku                      Pr. 21.06.1962 Du: 1132/62                      Na osnovu prij. Džavurog sekretarijata za poslove narodne odbrane od 27.04.1962 JPov: 257/62 ukupnog se pravo kandidate u inkontinuu u 4 listu u kandidate.</p>		
3.	Džavurog sekretarijata za poslove narodne odbrane		v. Aupin 4
	Borac ubitak		
			<div data-bbox="938 941 1428 1270" data-label="Text"> <p>OPCINSKI SUD MOSTAR                      Zemljišno - katastarski odjel                      Mostar, dana 17.07.09                      Ovlašteni službenik</p> </div>
			<div data-bbox="743 1281 1131 1666" data-label="Image"> </div>

SUD / ORGAN KOJI VODI JAVNU EVIDENCIJU (naziv, sjedište, kontakt-podaci, ovlašteno službeno lice):

...OPCINSKI SUD U MOSTARU/ZEMLJISNOKNJIZNI URED/KANCELARIJA.....

Rbr.	PODACI O NEKRETNINAMA	31.12.1991.	18.03.2005.	Trenutno stanje
1.	NAZIV POLITIČKE OPŠTINE / OPĆINE	MOSTAR	MOSTAR	MOSTAR
2.	NAZIV KATASTARSKE OPŠTINE / OPĆINE	MOSTAR I	MOSTAR I	MOSTAR I
3.	BROJ ZEMLJIŠNO-KNJIŽNOG ULOŠKA	3562	5506	5506
4.	OZNAKA NEKRETNINA (opis i površina)			
5.	BROJ ZEMLJIŠTA (stari i novi broj parcele)	k.c. 2009/1	k.c. 2009/1	k.c. 2009/1
6.	VRSTA / OBLIK IMOVINE / SVOJINE	DRZAVNO	DRZAVNO	DRZAVNO
7.	NOSILAC PRAVA VLASNIŠTVA			
8.	NOSILAC PRAVA RASPOLAGANJA			
9.	NOSILAC PRAVA UPRAVLJANJA	Drzavni sekretarijat za poslove narodne odbrane	-	-
10.	NOSILAC PRAVA KORIŠTENJA	-	Opcina Mostar „Stari Grad“	Opcina Mostar „Stari Grad“
11.	NOSILAC NEKOG DRUGOG STVARNOG PRAVA	-	-	-
12.	TERETI I OGRANIČENJA	-	-	-
13.	OSTALE NAPOMENE	-	Odlukom Vlade FBiH br. 186/01 od 31.05.2001 parcele otpisane u zk.ul. 5506	-





B) Vlasnički list

Broj zk uložka 5562

Redni broj	UPISI	PRIMJEDBA
	Upisi od 1 do 9 nastavljeni:	
	Pr: 10.01.1963 Du: 54/63	
	Na osnovu prijave N00-u Mostar, 28.12.1962	
	N.V. broj 04/III - 36/1 ukupnjuge u u tacljisku	
	opisnom u A kao.	
9.	Društvenj surjua na	1/2 v Augm 3
	Brišau uložak	




## C) Teretni list

Br. zk. uložka 3562

Redni broj	UPISI	Iznos	PRIMJEDBA
	Pr: 10.01.1963 Du: 14/63		
	Na osnovu prijave WOO-e Suvta		
	28.12.1962 U.V. broj 04/111-36/1		
	uključuje se pravo izvršavanja utvr-		
	đenog granta zadržan u A listu		
	u skladu:		
1.	1. Narodnog odbora Opštine		
	Suvta ra. 1/4		
	2. Državnog sekretarijata za		
	poslove narodnih odbora - Vojna		
	Poste br. 3334-11 Suvta ra. 3/4		v. A upisi 3

OPĆINSKI SUZ... STAR  
 Zemeljsno - knj... odjel  
 Mostar, dana 27.09.09  
 ...  
 ...  
 ...



Pristojba naplaćena po odluci o Sudskim pristojbama (Sl. list...../.....). Po Tarifnom broju..... u

iznosu od ..... naplaćeno i poništeno na podnesku.

SUD / ORGAN KOJI VODI JAVNU EVIDENCIJU (naziv, sjedište, kontakt-podaci, ovlašteno službeno lice):

...OPCINSKI SUD U MOSTARU/ZEMLJISNOKNJIZNI URED/KANCELARIJA.....

Rbr.	PODACI O NEKRETNINAMA	31.12.1991.	18.03.2005.	Trenutno stanje
1.	NAZIV POLITIČKE OPŠTINE / OPĆINE	MOSTAR	MOSTAR	MOSTAR
2.	NAZIV KATASTARSKE OPŠTINE / OPĆINE	MOSTAR I	MOSTAR I	MOSTAR I
3.	BROJ ZEMLJIŠNO-KNJIŽNOG ULOŠKA	3506	5506	5506
4.	OZNAKA NEKRETNINA (opis i površina)			
5.	BROJ ZEMLJIŠTA (stari i novi broj parcele)	k.c. 2270 i 2271	k.c. 2270 i 2271	k.c. 2270 i 2271
6.	VRSTA / OBLIK IMOVINE / SVOJINE	DRZAVNO	DRZAVNO	DRZAVNO
7.	NOSILAC PRAVA VLASNIŠTVA			
8.	NOSILAC PRAVA RASPOLAGANJA			
9.	NOSILAC PRAVA UPRAVLJANJA	Drzavni sekretarijat za poslove narodne odbrane	-	-
10.	NOSILAC PRAVA KORIŠTENJA	-	Opcina Mostar „Stari Grad“	Opcina Mostar „Stari Grad“
11.	NOSILAC NEKOG DRUGOG STVARNOG PRAVA	-	-	-
12.	TERETI I OGRANIČENJA	-	-	-
13.	OSTALE NAPOMENE	-	Odlukom Vlade FBiH br. 186/01 od 31.05.2001 parcele otpisane u zk.ul. 5506	-







C) Teretni list

Br. zk. uložka 3506

Redni broj	UPISI	Iznos	PRIMJEDBA
	Uprini od 1 do 7 kao uporabni nastavljeni.		
	Pr. 10.09.1963 Duv. 54/63		
	Na osnovu rješenja. Surtav 28. 12. 1962 N.V. broj 04/III-36/1 ukupno i pravo korištenja uizgnatelog grad. sauprsta opcinama u A listu u korist:		
7.	1. Narodnog odbora Opštine Surtav pa: 1/60		
	2. Državnog sekretarijata za poslove narodne odbora - 1/1000 Poste 3234-11 pa: 1/59/60		v. A uprini 3

OPCINSKI SUD MOSTAR  
 Zamjensko - kr. i odjel  
 Mostar dan 07.09. 69

*Švarcar*



SUD / ORGAN KOJI VODI JAVNU EVIDENCIJU (naziv, sjedište, kontakt-podaci, ovlašteno službeno lice):

...OPCINSKI SUD U MOSTARU/ZEMLJISNOKNJIZNI URED/KANCELARIJA.....

Rbr.	PODACI O NEKRETNINAMA	31.12.1991.	18.03.2005.	Trenutno stanje
1.	NAZIV POLITIČKE OPŠTINE / OPĆINE	MOSTAR	MOSTAR	MOSTAR
2.	NAZIV KATASTARSKE OPŠTINE / OPĆINE	MOSTAR I	MOSTAR I	MOSTAR I
3.	BROJ ZEMLJIŠNO-KNJIŽNOG ULOŠKA	3164	5506	5506
4.	OZNAKA NEKRETNINA (opis i površina)			
5.	BROJ ZEMLJIŠTA (stari i novi broj parcele)	k.c. 1985/1 i 2265	k.c. 1985/1 i 2265	k.c. 1985/1 i 2265
6.	VRSTA / OBLIK IMOVINE / SVOJINE	DRZAVNO	DRZAVNO	DRZAVNO
7.	NOSILAC PRAVA VLASNIŠTVA			
8.	NOSILAC PRAVA RASPOLAGANJA			
9.	NOSILAC PRAVA UPRAVLJANJA	Drzavni sekretarijat za poslove narodne odbrane	-	-
10.	NOSILAC PRAVA KORIŠTENJA	-	Opcina Mostar „Stari Grad“	Opcina Mostar „Stari Grad“
11.	NOSILAC NEKOG DRUGOG STVARNOG PRAVA	-	-	-
12.	TERETI I OGRANIČENJA	-	-	-
13.	OSTALE NAPOMENE	-	Odlukom Vlade FBiH br. 186/01 od 31.05.2001 parcele otpisane u zk.ul. 5506	-











SUD / ORGAN KOJI VODI JAVNU EVIDENCIJU (naziv, sjedište, kontakt-podaci, ovlašteno službeno lice):

...OPCINSKI SUD U MOSTARU/ZEMLJISNOKNJIZNI URED/KANCELARIJA.....

Rbr.	PODACI O NEKRETNINAMA	31.12.1991.	18.03.2005.	Trenutno stanje
1.	NAZIV POLITIČKE OPŠTINE / OPĆINE	MOSTAR	MOSTAR	MOSTAR
2.	NAZIV KATASTARSKE OPŠTINE / OPĆINE	MOSTAR I	MOSTAR I	MOSTAR I
3.	BROJ ZEMLJIŠNO-KNJIŽNOG ULOŠKA	2490	5506	5506
4.	OZNAKA NEKRETNINA (opis i površina)			
5.	BROJ ZEMLJIŠTA (stari i novi broj parcele)	k.c. 2410/96 i ostale	k.c. 2410/96 i ostale	k.c. 2410/96 i ostale
6.	VRSTA / OBLIK IMOVINE / SVOJINE	DRZAVNO	DRZAVNO	DRZAVNO
7.	NOSILAC PRAVA VLASNIŠTVA			
8.	NOSILAC PRAVA RASPOLAGANJA			
9.	NOSILAC PRAVA UPRAVLJANJA	Državni sekretarijat za poslove narodne odbrane	-	-
10.	NOSILAC PRAVA KORIŠTENJA	-	Opcina Mostar „Stari Grad“	Opcina Mostar „Stari Grad“
11.	NOSILAC NEKOG DRUGOG STVARNOG PRAVA	-	-	-
12.	TERETI I OGRANIČENJA	-	-	-
13.	OSTALE NAPOMENE	-	Odlukom Vlade FBiH br. 186/01 od 31.05.2001 parcele otpisane u zk.ul. 5506	-



## II. Odjeljak

Redni broj	U P I S I	PRIMJEDBA
	Uprisi od 1 do 7 kao u priloženi izostavljeni.	
	Dj. 25.06.2009 god. Du-1329/09	
	Na temelju Zakona Vlade Federacije BiH o prihvatanju	
	prava raspolaganja broj. 186/1 od 31.05.2009 god,	
	otpraju se iz A lista KČ. 2410/96, 2410/97,	
	2410/98 i 2410/99 i KČ. 2410/100 te pripisju	
	7 u A list FK. ul. broj 5506 nite KO.	
	8. zaklju, berbe se ovj ulofr.	



Redni broj	UPISI	Iznos	PRIMJEDBA
	Upisi od 1 do 12 kao upotrebu ostavke.		
	Dr. 10. 01. 1963 Du: 54/63		
	W.O. ušućja Surtav, 28. 12. 1962 N.V. br. 04/111-36/7 ukupnja se pravo kon- stanc. unrgrdenog grad. zemljor. b opisanog u A listu u konit:		
12.	1. Narodnog odbora Opštine Surtav na: 61/768		
	2. Dvornog sekretarijata za posve unodne odbram - Vojne Pošte		
	3334-11 Surtav na: 707/768		v. A. upimi 8.
			<div data-bbox="992 1202 1478 1508" data-label="Text" style="border: 1px solid black; padding: 5px;"> <p style="text-align: center;">OPĆINSKI SUD MOSTAR</p> <p style="text-align: center;">Zemljišno - knjigov. odjel</p> <p>Mostar, dana 09. 09. 09</p> <p style="text-align: right;">Ovlašteni službenik <i>J. G. [signature]</i></p> </div> <div data-bbox="842 1508 1222 1893" data-label="Image" style="text-align: center;"> </div>



SUD / ORGAN KOJI VODI JAVNU EVIDENCIJU (naziv, sjedište, kontakt-podaci, ovlašteno službeno lice):

...OPCINSKI SUD U MOSTARU/ZEMLJISNOKNJIZNI URED/KANCELARIJA.....

Rbr.	PODACI O NEKRETNINAMA	31.12.1991.	18.03.2005.	Trenutno stanje
1.	NAZIV POLITIČKE OPŠTINE / OPĆINE	MOSTAR	MOSTAR	MOSTAR
2.	NAZIV KATASTARSKE OPŠTINE / OPĆINE	MOSTAR I	MOSTAR I	MOSTAR I
3.	BROJ ZEMLJIŠNO-KNJIŽNOG ULOŠKA	2489	5506	5506
4.	OZNAKA NEKRETNINA (opis i površina)			
5.	BROJ ZEMLJIŠTA (stari i novi broj parcele)	k.c. 2410/94 i ostale	k.c. 2410/94 i ostale	k.c. 2410/94 i ostale
6.	VRSTA / OBLIK IMOVINE / SVOJINE	DRZAVNO	DRZAVNO	DRZAVNO
7.	NOSILAC PRAVA VLASNIŠTVA			
8.	NOSILAC PRAVA RASPOLAGANJA			
9.	NOSILAC PRAVA UPRAVLJANJA	Državni sekretarijat za poslove narodne odbrane	-	-
10.	NOSILAC PRAVA KORISTENJA	-	Opcina Mostar „Stari Grad“	Opcina Mostar „Stari Grad“
11.	NOSILAC NEKOG DRUGOG STVARNOG PRAVA	-	-	-
12.	TERETI I OGRANIČENJA	-	-	-
13.	OSTALE NAPOMENE	-	Odlukom Vlade FBiH br. 186/01 od 31.05.2001 parcele otpisane u zk.ul. 5506	-







C) Teretni list

Br. zk. uložka 2489

Redni broj	UPISI	Iznos	PRIMJEDBA
	Upisi od 1 do 6 kao upotrijebeni mostarica		
	Pr: 10.09. 1963 Du: 54/65		
	Na osnovu prijave WOO-e Mostar 28.12. 1962 W.V. br: 04/III-36/1 u kupitny i pravu koštinu. utvrđenog gradnog zemljišta u A listu u kvint:		
7.	1. Narodnog odbora Opštine Mostar m. 151/576 2. Državnog sekretarijata za poslove narodne obrane - Vojne Pošte 3534-II Mostar ra: 425/576		v. A uprim 3.
	<u>Brisani uložak</u>		

OPĆINSKI SUD MOSTAR  
Zemljišno ugovorno  
Mostar, dana 07.09. 09  
... O. ... službenik  
*Haralay*



SUD / ORGAN KOJI VODI JAVNU EVIDENCIJU (naziv, sjedište, kontakt-podaci, ovlašteno službeno lice):

...OPCINSKI SUD U MOSTARU/ZEMLJISNOKNJIZNI URED/KANCELARIJA.....

Rbr.	PODACI O NEKRETNINAMA	31.12.1991.	18.03.2005.	Trenutno stanje
1.	NAZIV POLITIČKE OPŠTINE / OPĆINE	MOSTAR	MOSTAR	MOSTAR
2.	NAZIV KATASTARSKE OPŠTINE / OPĆINE	MOSTAR I	MOSTAR I	MOSTAR I
3.	BROJ ZEMLJIŠNO-KNJIŽNOG ULOŠKA	2322	5506	5506
4.	OZNAKA NEKRETNINA (opis i površina)			
5.	BROJ ZEMLJIŠTA (stari i novi broj parcele)	k.c. 1979, 1977, 1978	k.c. 1979, 1977, 1978	k.c. 1979, 1977, 1978
6.	VRSTA / OBLIK IMOVINE / SVOJINE	DRZAVNO	DRZAVNO	DRZAVNO
7.	NOSILAC PRAVA VLASNIŠTVA			
8.	NOSILAC PRAVA RASPOLAGANJA			
9.	NOSILAC PRAVA UPRAVLJANJA	Drzavni sekretarijat za poslove narodne odbrane	-	-
10.	NOSILAC PRAVA KORIŠTENJA	-	Opcina Mostar „Stari Grad“	Opcina Mostar „Stari Grad“
11.	NOSILAC NEKOG DRUGOG STVARNOG PRAVA	-	-	-
12.	TERETI I OGRANIČENJA	-	-	-
13.	OSTALE NAPOMENE	-	Odlukom Vlade FBiH br. 186/01 od 31.05.2001 parcele otpisane u zk.ul. 5506	-



II. Odjeljak

Redni broj	U P I S I	PRIMJEDBA
	D: 25.06.2001 god. Du: 1329/01	
	Na temelju Odluke Vlade Federacije BiH o	
	mijenjane prava raspolaganja u rezultatu i	
	objektnom kompleksu "Spremnici i živi logori"	
	u općini Lentvar - Stan. broj 186/01 od	
	31.05.2001 god, otpisani u A listu k.o. 1979	
	1977 i k.o. 1978 te pripišeni u A list	
	1. pod 1 z.k. ul. 5506 ište k.o.	
	2. zahim, briše se ovaj utisak.	





C) Teretni list

Br. zk. uložka 2.322

Redni broj	UPISI	Iznos	PRIMJEDBA
	<i>Novi teret.</i>		

OPĆINSKI SUD MOSTAR  
 Zemljišno - knjižni odjel  
 Mostar, BiH 07.09.2009  
 Ovlašteni službenik



SUD / ORGAN KOJI VODI JAVNU EVIDENCIJU (naziv, sjedište, kontakt-podaci, ovlašteno službeno lice):

...OPCINSKI SUD U MOSTARU/ZEMLJISNOKNJIZNI URED/KANCELARIJA.....

Rbr.	PODACI O NEKRETNINAMA	31.12.1991.	18.03.2005.	Trenutno stanje
1.	NAZIV POLITIČKE OPŠTINE / OPĆINE	MOSTAR	MOSTAR	MOSTAR
2.	NAZIV KATASTARSKE OPŠTINE / OPĆINE	MOSTAR I	MOSTAR I	MOSTAR I
3.	BROJ ZEMLJIŠNO-KNJIŽNOG ULOŠKA	749	5506	5506
4.	OZNAKA NEKRETNINA (opis i površina)			
5.	BROJ ZEMLJIŠTA (stari i novi broj parcele)	k.c. 2410/111	k.c. 2410/111	k.c. 2410/111
6.	VRSTA / OBLIK IMOVINE / SVOJINE	DRZAVNO	DRZAVNO	DRZAVNO
7.	NOSILAC PRAVA VLASNIŠTVA			
8.	NOSILAC PRAVA RASPOLAGANJA			
9.	NOSILAC PRAVA UPRAVLJANJA	Drzavni sekretarijat za poslove narodne odbrane	-	-
10.	NOSILAC PRAVA KORIŠTENJA	-	Opcina Mostar „Stari Grad“	Opcina Mostar „Stari Grad“
11.	NOSILAC NEKOG DRUGOG STVARNOG PRAVA	-	-	-
12.	TERETI I OGRANIČENJA	-	-	-
13.	OSTALE NAPOMENE	-	Odlukom Vlade FBiH br. 186/01 od 31.05.2001 parcele otpisane u zk.ul. 5506	-



## II. Odjeljak

Redni broj	U P I S I	PRIMJEDBA
	Upisi pod 1 i 2 izostavljeni.	
	Pr. 25.06.2009 god. Du: 1329/09	
	Na temelju odluka Vlade FBiH broj 186/09 od	
	31.05.2009 god, otpisani su iz A lanta KC.	
	2410/999 te pripisani su A list zk.ul. 5506	
3.	niti ko.	
4.	zahim, brise i ovaj ulazak.	



C) Teretni list

Br. zk. uložka 749

Redni broj	UPISI	Iznos	PRIMJEDBA
	Upisi od 1 do 6 niza upisa:		
	Po: 29.06.1962 Po: M32/62		
	Na osnovu izvješća Dvorskog sekretarijata za poslove uvođen odbrana		
	od 27.04.1962 Po: bi.257/62 ukupno		
	se pravo korištenje u sekretarijata u A listu u korist:		
	6. Dvorskog sekretarijata za poslove uvođen odbrana.		v. Aupri 4
	Brisati utisak.		

OPĆINSKI SUD MOSTAR  
 Zemljišno - knjižni odjel  
 Mostar, dana 07.09 2009  
 Ovlašteni službenik



Pristojba naplaćena po odluci o Sudskim pristojbama (Sl. list...../.....). Po Tarifnom broju..... u

iznosu od ..... naplaćeno i poništeno na podnesku.

SUD / ORGAN KOJI VODI JAVNU EVIDENCIJU (naziv, sjedište, kontakt-podaci, ovlašteno službeno lice):

...OPCINSKI SUD U MOSTARU/ZEMLJISNOKNJIZNI URED/KANCELARIJA.....

Rbr.	PODACI O NEKRETNINAMA	31.12.1991.	18.03.2005.	Trenutno stanje
1.	NAZIV POLITIČKE OPŠTINE / OPĆINE	MOSTAR	MOSTAR	MOSTAR
2.	NAZIV KATASTARSKE OPŠTINE / OPĆINE	MOSTAR I	MOSTAR I	MOSTAR I
3.	BROJ ZEMLJIŠNO-KNJIŽNOG ULOŠKA	3854	5506	5506
4.	OZNAKA NEKRETNINA (opis i površina)			
5.	BROJ ZEMLJIŠTA (stari i novi broj parcele)	k.c. 1969	k.c. 1969	k.c. 1969
6.	VRSTA / OBLIK IMOVINE / SVOJINE	DRZAVNO	DRZAVNO	DRZAVNO
7.	NOSILAC PRAVA VLASNIŠTVA			
8.	NOSILAC PRAVA RASPOLAGANJA			
9.	NOSILAC PRAVA UPRAVLJANJA	Drzavni sekretarijat za poslove narodne odbrane	-	-
10.	NOSILAC PRAVA KORIŠTENJA	-	Opcina Mostar „Stari Grad“	Opcina Mostar „Stari Grad“
11.	NOSILAC NEKOG DRUGOG STVARNOG PRAVA	-	-	-
12.	TERETI I OGRANIČENJA	-	-	-
13.	OSTALE NAPOMENE	-	Odlukom Vlade FBiH br. 186/01 od 31.05.2001 parcele otpisane u zk.ul. 5506	-











SUD / ORGAN KOJI VODI JAVNU EVIDENCIJU (naziv, sjedište, kontakt-podaci, ovlašteno službeno lice):

...OPCINSKI SUD U MOSTARU/ZEMLJISNOKNJIZNI URED/KANCELARIJA.....

Rbr.	PODACI O NEKRETNINAMA	31.12.1991.	18.03.2005.	Trenutno stanje
1.	NAZIV POLITIČKE OPŠTINE / OPĆINE	MOSTAR	MOSTAR	MOSTAR
2.	NAZIV KATASTARSKE OPŠTINE / OPĆINE	MOSTAR I	MOSTAR I	MOSTAR I
3.	BROJ ZEMLJIŠNO-KNJIŽNOG ULOŠKA	3795	5506	5506
4.	OZNAKA NEKRETNINA (opis i površina)			
5.	BROJ ZEMLJIŠTA (stari i novi broj parcele)	k.c. 1983/1 i ostale	k.c. 1983/1 i ostale	k.c. 1983/1 i ostale
6.	VRSTA / OBLIK IMOVINE / SVOJINE	DRZAVNO	DRZAVNO	DRZAVNO
7.	NOSILAC PRAVA VLASNIŠTVA			
8.	NOSILAC PRAVA RASPOLAGANJA			
9.	NOSILAC PRAVA UPRAVLJANJA	Drzavni sekretarijat za poslove narodne odbrane	-	-
10.	NOSILAC PRAVA KORIŠTENJA	-	Opcina Mostar „Stari Grad“	Opcina Mostar „Stari Grad“
11.	NOSILAC NEKOG DRUGOG STVARNOG PRAVA	-	-	-
12.	TERETI I OGRANIČENJA	-	-	-
13.	OSTALE NAPOMENE	-	Odlukom Vlade FBiH br. 186/01 od 31.05.2001 parcele otpisane u zk.ul. 5506	-











SUD / ORGAN KOJI VODI JAVNU EVIDENCIJU (naziv, sjedište, kontakt-podaci, ovlašteno službeno lice):

...OPCINSKI SUD U MOSTARU/ZEMLJISNOKNJIZNI URED/KANCELARIJA.....

Rbr.	PODACI O NEKRETNINAMA	31.12.1991.	18.03.2005.	Trenutno stanje
1.	NAZIV POLITIČKE OPŠTINE / OPĆINE	MOSTAR	MOSTAR	MOSTAR
2.	NAZIV KATASTARSKE OPŠTINE / OPĆINE	MOSTAR I	MOSTAR I	MOSTAR I
3.	BROJ ZEMLJIŠNO-KNJIŽNOG ULOŠKA	5119	5506	5506
4.	OZNAKA NEKRETNINA (opis i površina)			
5.	BROJ ZEMLJIŠTA (stari i novi broj parcele)	k.c. 2293	k.c. 2293	k.c. 2293
6.	VRSTA / OBLIK IMOVINE / SVOJINE	DRZAVNO	DRZAVNO	DRZAVNO
7.	NOSILAC PRAVA VLASNIŠTVA			
8.	NOSILAC PRAVA RASPOLAGANJA			
9.	NOSILAC PRAVA UPRAVLJANJA	Državni sekretarijat za poslove narodne odbrane	-	-
10.	NOSILAC PRAVA KORISTENJA	-	Opcina Mostar „Stari Grad“	Opcina Mostar „Stari Grad“
11.	NOSILAC NEKOG DRUGOG STVARNOG PRAVA	-	-	-
12.	TERETI I OGRANIČENJA	-	-	-
13.	OSTALE NAPOMENE	-	Odlukom Vlade FBiH br. 186/01 od 31.05.2001 parcele otpisane u zk.ul. 5506	-







C) Teretni list

Br. zk. uložka 5119

Redni broj	UPISI	Iznos	PRIMJEDBA
	Upisi od 1 do 4 nastavak.		
	Po: 21.06.1962 Du: 1132/62		
	Na osnovu spisy. Dvoranog		
	sekretarijata za poslove uredne		
	odbrane od 27.04.1962 i Po:		
	257/62 ukupitaj se prav		
	karitajni i u ukupitajni u		
	A listu u karit.		
4.	Dvoranog sekretarijata za		v. A. Lepim
	poslove uredne odbrane.		
	<i>Bizna u listu</i>		

OPĆINSKI SUD MOSTAR  
 Zemljišno - knjižni odjel  
 Mostar, dana 17.09.2009  
 Ovlašteni službenik



SUD / ORGAN KOJI VODI JAVNU EVIDENCIJU (naziv, sjedište, kontakt-podaci, ovlašteno službeno lice):

...OPCINSKI SUD U MOSTARU/ZEMLJISNOKNJIZNI URED/KANCELARIJA.....

Rbr.	PODACI O NEKRETNINAMA	31.12.1991.	18.03.2005.	Trenutno stanje
1.	NAZIV POLITIČKE OPŠTINE / OPĆINE	MOSTAR	MOSTAR	MOSTAR
2.	NAZIV KATASTARSKE OPŠTINE / OPĆINE	MOSTAR I	MOSTAR I	MOSTAR I
3.	BROJ ZEMLJIŠNO-KNJIZNOG ULOŠKA	3157	5506	5506
4.	OZNAKA NEKRETNINA (opis i površina)			
5.	BROJ ZEMLJIŠTA (stari i novi broj parcele)	k.c. 1997 i ostale	k.c. 1997 i ostale	k.c. 1997 i ostale
6.	VRSTA / OBLIK IMOVINE / SVOJINE	DRZAVNO	DRZAVNO	DRZAVNO
7.	NOSILAC PRAVA VLASNIŠTVA			
8.	NOSILAC PRAVA RASPOLAGANJA			
9.	NOSILAC PRAVA UPRAVLJANJA	Drzavni sekretarijat za poslove narodne odbrane	-	-
10.	NOSILAC PRAVA KORIŠTENJA	-	Opcina Mostar „Stari Grad“	Opcina Mostar „Stari Grad“
11.	NOSILAC NEKOG DRUGOG STVARNOG PRAVA	-	-	-
12.	TERETI I OGRANIČENJA	-	-	-
13.	OSTALE NAPOMENE	-	Odlukom Vlade FBiH br. 186/01 od 31.05.2001 parcele otpisane u zk.ul. 5506	-











SUD / ORGAN KOJI VODI JAVNU EVIDENCIJU (naziv, sjedište, kontakt-podaci, ovlašteno službeno lice):

...OPCINSKI SUD U MOSTARU/ZEMLJISNOKNJIZNI URED/KANCELARIJA.....

Rbr.	PODACI O NEKRETNINAMA	31.12.1991.	18.03.2005.	Trenutno stanje
1.	NAZIV POLITIČKE OPŠTINE / OPĆINE	MOSTAR	MOSTAR	MOSTAR
2.	NAZIV KATASTARSKE OPŠTINE / OPĆINE	MOSTAR I	MOSTAR I	MOSTAR I
3.	BROJ ZEMLJIŠNO-KNJIŽNOG ULOŠKA	517	5506	5506
4.	OZNAKA NEKRETNINA (opis i površina)			
5.	BROJ ZEMLJIŠTA (stari i novi broj parcele)	k.c. 2374	k.c. 2374	k.c. 2374
6.	VRSTA / OBLIK IMOVINE / SVOJINE	DRZAVNO	DRZAVNO	DRZAVNO
7.	NOSILAC PRAVA VLASNIŠTVA			
8.	NOSILAC PRAVA RASPOLAGANJA			
9.	NOSILAC PRAVA UPRAVLJANJA	Drzavni sekretarijat za poslove narodne odbrane	-	-
10.	NOSILAC PRAVA KORIŠTENJA	-	Opcina Mostar „Stari Grad“	Opcina Mostar „Stari Grad“
11.	NOSILAC NEKOG DRUGOG STVARNOG PRAVA	-	-	-
12.	TERETI I OGRANIČENJA	-	-	-
13.	OSTALE NAPOMENE	-	Odlukom Vlade FBiH br. 186/01 od 31.05.2001 parcele otpisane u zk.ul. 5506	-








C) Teretni list

Br. zk. uložka 517

Redni broj	UPISI	Iznos	PRIMJEDBA
	<p>Upis pod 1 izostavljen.</p> <p>Pri: 21.06.1962 god. Pri: 1132/62</p> <p>Na osnovu rješenja Džezavskog sekularizata za poslove uvođenja odlomka od 29.04.1962 Pov. br. 257/62 ukupno u pravo korištenja u ukupnom u 4 listu u kvart.</p>		
2.	<p>Džezavskog sekularizata za poslove uvođenja odlomka.</p> <p><i>Bisau ulica.</i></p>		<p><i>v. Kupim 2</i></p>
			<div data-bbox="1037 911 1506 1220" style="border: 1px solid black; padding: 5px;"> <p>OPĆINSKI SUD MOSTAR</p> <p>Zemljišno - knjižni odjel</p> <p>Mostar, dana <u>07.09</u> 20<u>09</u></p> <p>Ovlašteni službenik</p> </div>
			



SUD / ORGAN KOJI VODI JAVNU EVIDENCIJU (naziv, sjedište, kontakt-podaci, ovlašteno službeno lice):

...OPCINSKI SUD U MOSTARU/ZEMLJISNOKNJIZNI URED/KANCELARIJA.....

Rbr.	PODACI O NEKRETNINAMA	31.12.1991.	18.03.2005.	Trenutno stanje
1.	NAZIV POLITIČKE OPŠTINE / OPĆINE	MOSTAR	MOSTAR	MOSTAR
2.	NAZIV KATASTARSKJE OPŠTINE / OPĆINE	MOSTAR I	MOSTAR I	MOSTAR I
3.	BROJ ZEMLJIŠNO-KNJIŽNOG ULOŠKA	198	5506	5506
4.	OZNAKA NEKRETNINA (opis i površina)			
5.	BROJ ZEMLJIŠTA (stari i novi broj parcele)	k.c. 2001	k.c. 2001	k.c. 2001
6.	VRSTA / OBLIK IMOVINE / SVOJINE	DRZAVNO	DRZAVNO	DRZAVNO
7.	NOSILAC PRAVA VLASNIŠTVA			
8.	NOSILAC PRAVA RASPOLAGANJA			
9.	NOSILAC PRAVA UPRAVLJANJA	Drzavni sekretarijat za poslove narodne odbrane	-	-
10.	NOSILAC PRAVA KORIŠTENJA	-	Opcina Mostar „Stari Grad“	Opcina Mostar „Stari Grad“
11.	NOSILAC NEKOG DRUGOG STVARNOG PRAVA	-	-	-
12.	TERETI I OGRANIČENJA	-	-	-
13.	OSTALE NAPOMENE	-	Odlukom Vlade FBiH br. 186/01 od 31.05.2001 parcele otpisane u zk.ul. 5506	-








Redni broj	UPISI	Iznos	PRIMJEDBA
	Uprisi od 1 do 26 instalju Pr. 10. 01. 1963 Du: 54/63		
	Na osnovu prijavi WOO-c Supta 28. 12. 1962 N.V. broj 04/111-36/7 ukupnog & pravo konstant. usrg. gudevnog zemljišk. opirawg u listu u kurt.		
26.	Dvaramog sekretarijata za podor narodne odbrane - Vojne Pošte 3324-M Supta na: 1/11		v. A upis m 2
	Bairau uložak		

OPĆINSKI SUD MOSTAR  
Zemljišno - knjižni odjel  
Mostar, dana 27. 09. 1969  
L. B. - [illegible] benik  
[Signature]



SUD / ORGAN KOJI VODI JAVNU EVIDENCIJU (naziv, sjedište, kontakt-podaci, ovlašteno službeno lice):

...OPCINSKI SUD U MOSTARU/ZEMLJISNOKNJIZNI URED/KANCELARIJA.....

Rbr.	PODACI O NEKRETNINAMA	31.12.1991.	18.03.2005.	Trenutno stanje
1.	NAZIV POLITIČKE OPŠTINE / OPĆINE	MOSTAR	MOSTAR	MOSTAR
2.	NAZIV KATASTARSKE OPŠTINE / OPĆINE	MOSTAR I	MOSTAR I	MOSTAR I
3.	BROJ ZEMLJIŠNO-KNJIŽNOG ULOŠKA	5720	5506	5506
4.	OZNAKA NEKRETNINA (opis i površina)			
5.	BROJ ZEMLJIŠTA (stari i novi broj parcele)	k.c. 2009/2	k.c. 2009/2	k.c. 2009/2
6.	VRSTA / OBLIK IMOVINE / SVOJINE	DRZAVNO	DRZAVNO	DRZAVNO
7.	NOSILAC PRAVA VLASNIŠTVA			
8.	NOSILAC PRAVA RASPOLAGANJA			
9.	NOSILAC PRAVA UPRAVLJANJA	Drzavni sekretarijat za poslove narodne odbrane	-	-
10.	NOSILAC PRAVA KORIŠTENJA	-	Opcina Mostar „Stari Grad“	Opcina Mostar „Stari Grad“
11.	NOSILAC NEKOG DRUGOG STVARNOG PRAVA	-	-	-
12.	TERETI I OGRANIČENJA	-	-	-
13.	OSTALE NAPOMENE	-	Odlukom Vlade FBiH br. 186/01 od 31.05.2001 parcele otpisane u zk.ul. 5506	-











Opština : MOSTAR

## Posjedovni list : 736

Katastarski srez MOSTAR  
Katastarska opština MOSTAR I

Computer : SAR-INVENT5  
ID : 12  
Date : 9/29/2009

Katbr.	Posjednik	DIO	SV
20582	SFRJ SAV. SEKR. ZA NAROD. ODBRANU BEOGRAD	1/1	

Dio	Blok	Osnb	Podb	Brpl	Brsk	Naziv parcel	Kultura	Klasa	Površina	Br.prom.
PL 754	←	115	0	7	0	ZALIK	OST.NEPL.ZEMLJI	0	81 48 56	
		1879	0	30	0	MAR[ALA TITA	KUJA I ZGRADA	0	3 45	
							DVORI[TE	0	5 43	
PL 754	←	1980	0	32	0	LUKA	OST.NEPL.ZEMLJI	0	9 53 18	
		1981	1	34	0	JU@NI LOGOR	KUJA I ZGRADA	0	64 23	21/90
							DVORI[TE	0	10 55 03	21/90
							ZIDINE	0	4 37	21/90
PL 754	←	1981	2	34	0	JU@NI LOGOR	DVORI[TE	0	1 36 50	23/90
		1981	3	34	0	JU@NI LOGOR	PRILAZNI PUT	0	25 27	21/90
		1981	4	34	0	JU@NI LOGOR	DVORI[TE	0	1 47 13	21/90
		1981	5	34	0	JU@NI LOGOR	KUJA I ZGRADA	0	10 34	23/90
?	←	1983	0	32	0	JU@NI LOGOR	OST.NEPL.ZEMLJI	0	6 35 26	
		2073	0	37	0	LUKA	GROBLJE	0	1 33 30	
		2984	2	44	0	MAZOLJICE	KUJA I ZGRADA	0	2 83	
		3018	0	44	0	H.MASLIJA	KUJA I ZGRADA	0	4 13	
		3024	0	44	0	H.MASLIJA	KUJA I ZGRADA	0	9 30	
		3226	0	45	0	MEJDAN	KUJA I ZGRADA	0	11 60	
							DVORI[TE	0	14 99	
		3834	1	48	0	STARI GRAD	KUJA I ZGRADA	0	26 42	
							DVORI[TE	0	98 40	
		3834	2	48	0	STARI GRAD	KUJA I ZGRADA	0	6	
							PA[NJAK	2	1 11	

<i>Dio</i>	<i>Blok</i>	<i>Osnb</i>	<i>Podb</i>	<i>Brpl</i>	<i>Brsk</i>	<i>Naziv parcel</i>	<i>Kultura</i>	<i>Klasa</i>	<i>Površina</i>	<i>Br.prom.</i>
		4006	0	49	0	GAJE ILIJA	KUJA I ZGRADA	0	56	
							DVORI[TE	0	2.15	
								<b><i>Pov. Ukupno:</i></b>	1 14 93 60	

Na osnovu člana 14. stav 3. Zakona o pravima i dužnostima Republičkih organa u korištenju sredstava u društvenoj svojini («Službeni list SR BiH « broj 33/81 i 29/90 ), te člana 19. i 45. Zakona o građevinskom zemljištu («Službeni list SRBiH» br.34/86 i 1/90 ) koji se u skladu sa odredbom člana IX. 5 (1) Ustava Federacije Bosne i Hercegovine primjenjuje kao federalni propis Vlada Federacije Bosne i Hercegovine donosi

**ODLUKU  
O PRENOSU PRAVA RASPOLAGANJA I KORIŠTENJA NA ZEMLJIŠTU I  
OBJEKTIMA NA OPĆINU MOSTAR - STARI GRAD**

**I**

Izuzimaju se iz posjeda Federalnog ministarstva odbrane i vojske Federacije Bosne i Hercegovine, nekretnine za kojima je prestala potreba korišćenja od strane dosadašnjeg korisnika i prenose se u pogledu prava raspolaganja i korišćenja na općinu Mostar – Stari Grad , upisane u zemljišnoj knjizi Zemljišno-knjižnog ureda u Mostaru označene kao:

k.č. 2110/3; 2110/4; 2110/5; 2110/6; 2110/7; 2110/8; 2110/9; 2110/10; 2110/11; 2112/2; 2112/3; 571/4; 588/3; 2410/118; 2410/119; 588/1; 2410/116; 2410/117; 588/4; 2408/3; 1993/1; 2009/4; 2009/3; 1963/1; 1987, 2006, 2821/5; 2410/149; 2410/151; 2410/340; 2410/111; 2410/94; 2410/124; 2410/256; 2410/96; 2410/97; 2410/98; 2410/99; 2410/108; 1894; 2392/2; 2398; 2410/68; 2208/4; 2410/167; 2410/186; 2410/208; 2410/209; 2410/213; 2410/211; 2410/232; 2410/241; 2410/242; 2410/243; 2410/253; 2410/78; 2410/71; 2371; 2375; 2293; 2003/1; 2003/2; 2010; 2002; 1994; 1995; 1991; 1984/2; 1983/2; 2007; 1988/1; 1988/2; 1967; 1966/2; 1993/2; 1968; 1974; 1981/2; 1982; 1872/2; 1963/2; 1966/1; 1870/3; 1876/2; 1869/2; 1870/4; 1871/2; 2117/1; 2117/3; 2374; 1979; 1977; 1978; 2023; 2316; 2022; 2021; 2320/1; 2320/3; 2314; 1998; 2808/5; 2103; 2373, 2118, 2119, 2121, 1989, 2384, 2217/1; 2217/2; 2009/1; 2368, 2270; 2271; 1985/1; 2265; 1997; 2024; 2319; 2317; 2026/1; 1996; 2018; 2019; 2025; 1990; 2004; 2005; 1970; 1971; 1972; 1973; 1975; 2252; 2387; 2262; 2236; 2233/1; 2228; 2259; 2254; 2285; 2284; 2219/1; 2219/2; 2240/1; 2241; 2257; 2240/3; 2242/2; 2235; 2237; 2239; 2253; 2238/1; 2238/2; 2382; 2234; 2225; 2233/2; 2277; 2255; 2120; 2020/1; 2315; 2020/2; 2281; 2294; 2385; 2312; 2386; 2260; 2261; 2311; 2381; 2227; 2232; 2218/1; 2218/2; 2379; 2376; 2266; 2282; 2280; 2279; 2383; 2286; 2267; 2290; 2388; 2295; 2296; 2026/2; 2287; 2263; 2264; 2274; 2242/1; 2240/2; 2269; 2292; 2320/2; 2268; 2276; 2278; 2289; 2372; 2275; 2220; 2226; 2000; 2008; 2288; 2291; 2272; 1976; 1999; 2012; 2133/1; 2212; 2213; 2214; 2215; 2216; 2389; 2390; 2391/1; 1964/1; 1964/2; 1986; 1992/1; 1992/2; 2011; 2014; 2015; 2016; 2017; 569; 570/11; 570/12; 2410/83; 2410/84; 2410/85; 2410/86; 2410/87; 2410/88; 2410/89; 2410/101; 2410/102; 2410/103; 2410/104; 2410/105; 2410/106; 2410/112; 2410/113; 2410/114; 2410/115; 2410/120; 2410/121; 2410/122; 2410/125; 2410/82; 2283; 570/14; 2410/150; 2410/163; 2410/254; 2410/322; 2410/90; 2410/335; 2410/336; 2410/337; 2410/338; 2410/339; 2410/341; 2410/342; 2410/93; 2410/255; 2410/133; 2410/135; 27/41; 1969; 1983/1; 1984/1; 1984/3; 1983/3; 2009/2; 2391/2; 2001; 1991; 1987; 2258; 2318.

Sve gore navedene parcele vode se u k.o. Mostar.

**II**

Nekretnine iz tačke i ove Odluke prenose se na općinu Mostar –Stari grad bez naknade.

### III

Nekretnine iz tačke i ove Odluke u katastarskom operatu i zemljišnim knjigama upisat će se sa pravom raspolaganja na Općinu Mostar – Stari Grad, shodno odredbama člana 4. Zakona o uknjižbi nekretnina u društvenoj svojini («Službeni list SRBiH» broj 28/77)

### IV

U skladu sa zakonom ovu Odluku provesti će Općinska uprava za geodetske i imovinsko-pravne poslove Općine Mostar – Stari Grad.

### V

Ova Odluka stupa na snagu danom donošenja.

V broj

-----

Sarajevo,-----

**Premijer  
Vlade Federacije BiH**

**Edhem Bičakčić**