

Naknadno dostavljen 06.11.2009

20

Bosna i Hercegovina  
Federacija Bosne i Hercegovine  
Hercegovačko neretvanska županija/kanton  
**Grad Mostar**  
Odjel za urbanizam i građenje  
Služba za katastar

Broj:

Datum: 4.11.2009.

### POSJEDOVNI LIST 984

Katastarska općina: **Mostar II**

JMBG	Nositelj prava	Adresa	Dio posjeda	Vrsta prava
	OKRUŽNI SUD U MOSTARU	M.PIJADE 22	1/1	POSJEDNIK

Parcela	Plan	Naziv parcele	Način korištenja	Klasa	Površina (m2)
3727	38	M.PIJADE	DVORIŠTE	-	216
3727	38	M.PIJADE	KUĆA I ZGRADA	-	820
Ukupno:					1036

K.Č. NOVA = K.Č. STARA

3727 = 1278/1



*Berković*  
Šef službe

Katastarska općina: Mostar II

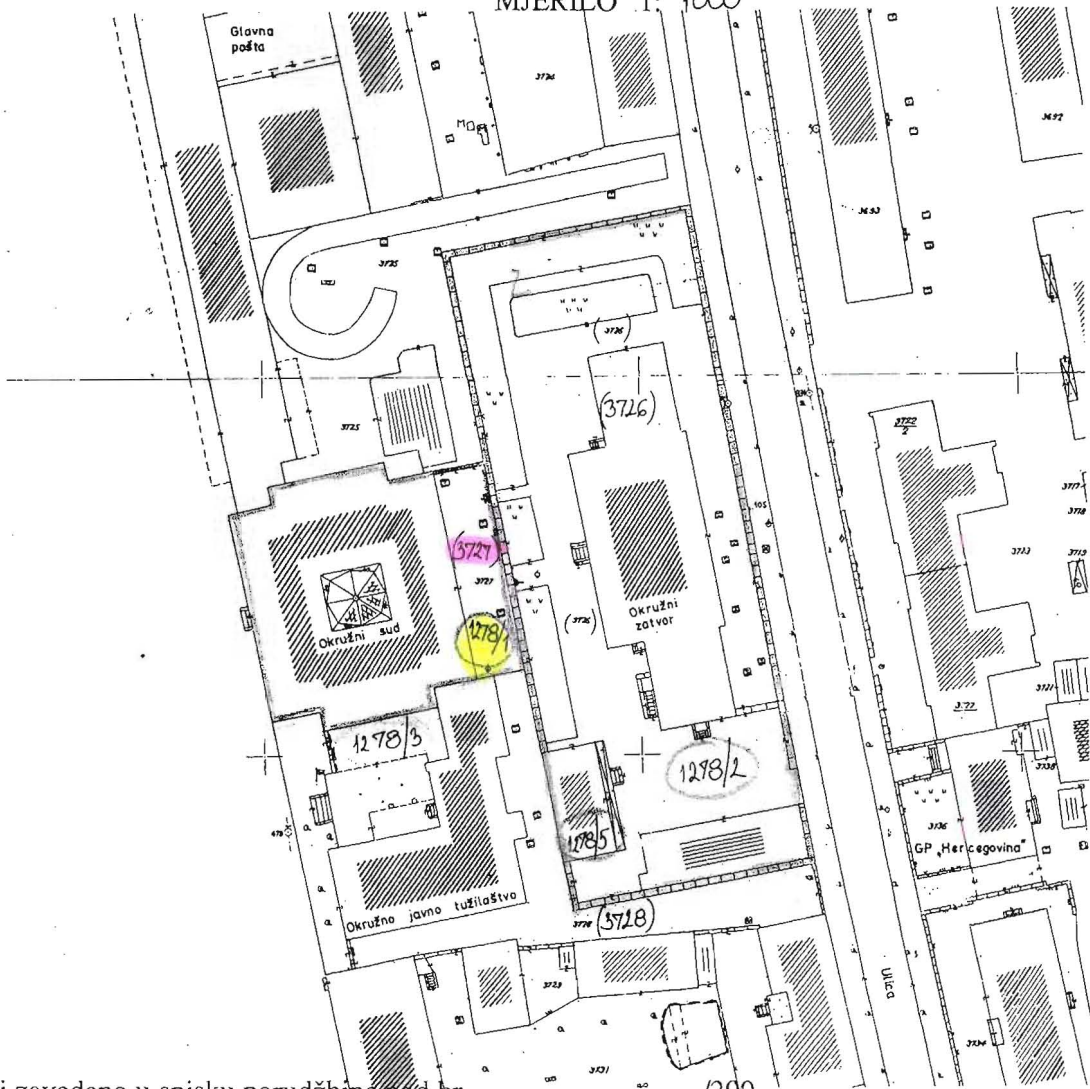
Grad Mostar

Broj plana: 38 i 35

ODJEL ZA URBANIZAM I GRAĐENJE  
SLUŽBA ZA KATASTAR

KOPIJA KATASTARSKOG PLANA

MJERILO 1: 1000



Uplaćeno i zavedeno u spisku porudžbine pod br. \_\_\_\_\_ /200


Taksa-pristojba naplaćena po odluci br. Sl. novine FBiH br. 69 od 14. 12. 2005. godine

Katastarski podaci

Broj posjed. lista	Broj kat. čestice	Kultura	Površina m <sup>2</sup>	Posjednik

Mostar dana 04. 11. 2009. godine

Izradio: Sanjin Ljubić



[Signature]

ORGAN KOJI VODI JAVNU EVIDENCIJU (naziv, sjedište, kontakt-podaci, ovlašteno službeno lice):

**GRAD MOSTAR – ODJEL ZA KATASTAR**

Rbr	PODACI O NEKRETNINAMA (prema posljednjem stanju u katastru)	
1	NAZIV POLITIČKE OPŠTINE / OPĆINE	MOSTAR
2	NAZIV KATASTARSKE OPŠTINE / OPĆINE	MOSTAR II
3	BROJ POSJEDOVNOG LISTA	984
4	BROJ KATASTARSKE PARCELE (stari i novi premjer)	<u>1278/1</u> 3727
5	OZNAKA PARCELE	
6	POVRŠINA PARCELE	1036 m <sup>2</sup>
7	PODACI O POSJEDNIKU (i dio posjeda)	OKRUZNI SUD U MOSTARU
8	OSTALE NAPOMENE	

SUD / ORGAN KOJI VODI JAVNU EVIDENCIJU (naziv, sjedište, kontakt-podaci, ovlašteno službeno lice):

**OPCINSKI SUD U MOSTARU – ZEMLJISNOKNJIZNI URED/KANCELARIJA**

Rbr.	PODACI O NEKRETNINAMA	31.12.1991.	18.03.2005.	Trenutno stanje
1.	NAZIV POLITIČKE OPŠTINE / OPĆINE	MOSTAR	MOSTAR	MOSTAR
2.	NAZIV KATASTARSKE OPŠTINE / OPĆINE	MOSTAR	MOSTAR	MOSTAR
3.	BROJ ZEMLJIŠNO-KNJIŽNOG ULOŠKA	3156	3156	3156
4.	OZNAKA NEKRETNINA (opis i površina)			
5.	BROJ ZEMLJIŠTA (stari i novi broj parcele)	1278/1	1278/1	1278/1
6.	VRSTA / OBLIK IMOVINE / SVOJINE	DRZAVNO	DRZAVNO	DRZAVNO
7.	NOSILAC PRAVA VLASNIŠTVA	Opstenaodna imovina (ERAR)	Opstenaodna imovina (ERAR)	Opstenaodna imovina (ERAR)
8.	NOSILAC PRAVA RASPOLAGANJA	-	-	-
9.	NOSILAC PRAVA UPRAVLJANJA	-	-	-
10.	NOSILAC PRAVA KORISTENJA	-	-	-
11.	NOSILAC NEKOG DRUGOG STVARNOG PRAVA			
12.	TERETI I OGRANIČENJA			
13.	OSTALE NAPOMENE			

## Zemljišnoknjižni izvadak

Katastarska općina

Nostar

Br. zk. uložka 3156

A) Popisni list  
I. odjeljak

Redni broj	Broj zemljišta (parcela)	OZNAKA NEKRETNINA	PRIMJEDBA			PRIMJEDBA
			ha	a	m <sup>2</sup>	
1.	48/53	gradilište (kula) u Ceru		2	27	
2.	60/2	pašnjak Nou	3	14	00	
3.	60/3	pašnjak -II-	7	68	88	
4.	60/21	pašnjak Strava		37	90	
5.	60/63	pašnjak -II-	1	71	00	
6.	60/64	pašnjak Hum		30	37	
7.	60/65	pašnjak Strava	1	32	00	
8.	61/1	pašnjak -II-	19	65	00	
9.	62/1	pašnjak Dželilusa	9	86	50	
10.	78	pašnjak Džela	1	55	50	
11.	543/1	pašnjak Čekak		37	35	
12.	642/1	pašnjak nad Harunim.		90	40	
13.	955/1	pašnjak stolac	66	66	40	
14.	955/4	pašnjak stolac		23	00	
15.	1501	pašnjak luka		2	45	
16.	1508	pašnjak kraj Zepesica		8	00	
17.	1862/1	pašnjak kraj Berbe	1	16	50	
18.	1926	pašnjak Krvavica		7	00	
19.	2400/1	pašnjak Solakovin	2	27	00	
20.	2410/9	pašnjak Kayunovac	3	74	06	
21.	2410/53	kamnjak Birde	1	57	99	
22.	2410/60	pašnjak Put		10	50	

II. Odjeljak

Redni broj	Red. KČ.	UPISI	h	a	u <sup>2</sup>	PRIMJEDBA
23.	2411	pašijak Gradina	16	61	25	
24	2413	pašijak ispod ceste		52	90	
25	2422	puštostin		29	70	
26	2614/2	uplodno, dvomjeste zgori	1	22	13	
27	1278/1	kuća k.b. 2369 na kućistom		9	60	
28	1278/3	voćnjak Cijetnjak		13	19	
29	660/7	vinograd Kostovin		2	00	
30	660/8	bašča Više kuće		1	60	
31	660/9	kuća na kućistom i dvomjeste		2	40	
32	2396/2	šum Ornjak		48	00	
33	1164/16	pašijak Maroljica		3	19	
34	1164/2	šum luk		5	18	
35	1164/3	pašijak kraj Wueha.		6	60	
36	1864/4	pašijak -II-		-	69	
37	955/7	šum Maroljica		57	40	
38	955/8	šum -II-		18	50	
39	955/9	šum -II-		13	80	
40	955/10	šum -II-		10	30	
41	955/11	šum -II-		11	50	
42	955/12	šum -II-		13	50	
43	955/13	šum -II-		22	60	
44	2317/3	pašijak Ornjak		11	90	
45	2410/217	pašijak urd hvarum		3	52	
46	2410/219	uplodno		4	37	
47	1864/5	šum Sallina bašča		3	90	
48	1864/6	šum -II-		8	89	



## Zemljišnoknjižni izvadak

A) Popisni list  
I. odjeljak

Redni broj	Broj zemljišta (parcela)	OZNAKA NEKRETNINA	PRIMJEDBA			PRIMJEDBA
			ha	a	m <sup>2</sup>	
49	1864/7	livada luka		-	29	
50	60/103	šuma Strava		1	60	
51	660/12	pašnjak Topli do	5	69	22	
52	60/104	polje uplodno Hum		10	90	
53	1164/23	dvorište put Pasjak		6	17	
54	1164/24	pašnjak -ll-		5	45	
55	2399/34	pašnjak Varda		-	35	
56	660/40	pašnjak -ll-		-	80	
57	60/11	pašnjak Hum	65	19	89	
58	60/116	uplodno Vukodol		-	50	
59	60/105	pašnjak Hum		17	15	
60	60/106	pašnjak -ll-		4	50	
61	60/107	pašnjak -ll-		29	00	
62	2397/7	uplodno Bojanovo brdo		8	25	
63	1164/26	pašnjak Marolija		1	50	
64	2397/9	šuma Šipjini		3	65	
65	2399/40	pašnjak Gocun Trlik		12	70	
66	2614/3	dvorište - uplodno Zgornje		11	07	
67	60/130	pašnjak Hum		8	40	
68	2399/89	gradilište Varda		6	10	
69	2399/90	ekonomsko dvorište Fortica		2	54	
70	2399/99	ekonomsko dvorište -ll-		57	53	

## Zemljišnoknjižni izvadak

A) Popisni list  
I. odjeljak

Redni broj	Broj zemljišta (parceta)	OZNAKA NEKRETNINA	PRIMJEDBA			PRIMJEDBA
			ha	a	m <sup>2</sup>	
71	2399/92	elovovusko dvorište Fortica		4	93	
72	60/131	uplodno tlo	6	75	44	
73	60/132	dvorište -II-		1	89	
74	60/32	pašnjak -II-	1	22	65	
75	60/125	gradilište -II-		2	64	
76	60/126	gradilište -II-		2	68	
77	60/127	gradilište -II-		2	75	
78	60/128	gradilište -II-		2	86	
79	60/129	gradilište -II-		2	95	
80	2399/94	pašnjak Goruž žalik		4	50	
81	2399/95	gradilište Varda i Majdan		4	84	
82	1164/29	gradilište -II-		2	82	
83	2410/427	gradilište Hraunljut		17	70	
84	2399/101	gradilište Mali buk		3	18	
85	1164/28	gradilište -II-		3	18	
86	1164/1	pašnjak -II-	23	09	88	
87	1164/32	gradilište Majdan		6	12	
88	2399/105	gradilište Varda		-	49	
89	2399/106	pašnjak -II-		2	45	
90	2399/110	gradilište -II-		2	84	
91	2399/112	gradilište -II-		1	88	
92	2399/110	gradilište Brkavica budo		2	73	



lar. broj

strana 5

## Zemljišnoknjižni izvadak

katastarska općina

Nurta

Br. zk. uložka

3156

A) Popisni list  
I. odjeljak

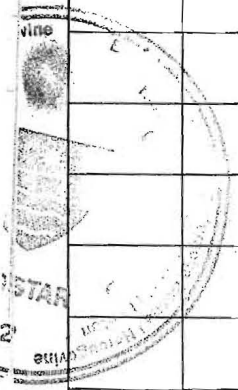
Redni broj	Broj zemljišta (parcela)	OZNAKA NEKRETNINA	PRIMJEDBA			PRIMJEDBA
			ha	a	m <sup>2</sup>	
93	2397/12	gradilište Bikanovo brdo		5	10	
94	2397/13	gradilište -II-		3	18	
95	2397/14	gradilište -II-		1	27	
96	1164/40	gradilište Mali kuk		2	86	
97	2410/477	gradilište Opine		6	80	
98	2396/1	šum. Bojanovo brdo	9	44	06	
99	2396/4	gradilište -II-		27	54	
100	2399/98	gradilište Vavda		4	02	
101	60/134	pašnjak Hum		1	12	
102	60/135	pašnjak Hum		-	16	
103	2399/114	gradilište Vavda i Hajdan		4	20	
104	2399/119	gradilište -II-		3	40	
105	2399/131	gradilište -II-		3	07	
106	2399/42	gradilište -II-		2	50	
107	2399/1	pašnjak -II-	120	33	21	
108	2399/138	gradilište -II-		3	42	
109	2399/139	gradilište -II-		3	35	
110	1164/33	gradilište Hajdan i Brojčvac		2	93	
111	1164/34	gradilište -II-		2	91	
112	1164/35	gradilište -II-		3	10	
113	1164/36	gradilište Mali kuk		2	80	
114	1164/37	gradilište Hajdan i Brojčvac		2	46	



B) Vlasnički list

Broj zk uložka 3156

Redni broj	U P I S I	PRIMJEDBA
1.	Iknjiženo je pravo vlasništva na nekretninama upisanima u A listu u korist:	
	Opština vodena površina (evan) od: 1/2	
	postup: Du: 1164/04, primljen 01-07-2004 god - predmet uzg rješen.	
	postup: Du: 139/05 primljen	
	postup: Du: 1419/05 primljen 05-09-2005 god - predmet uzg rješen.	
	postup: Du: 440/07 primljen 19-03-2007 god - predmet uzg rješen.	
	postup: Du: 85/08 primljen 18-01-2008 god - predmet uzg rješen	
	postup: Du: 772/08 primljen 10-04-2008 god - predmet uzg rješen	
	postup: Du: 2592/08 primljen 25-12-2008 god - predmet uzg rješen	
	/ / / / / / / /	
	postup: Du: 767/09 primljen 11-05-2009 god - predmet uzg rješen	



**C) Teretni list**

Br. zk. uloška

*3156*

Redni broj	UPISI	Iznos	PRIMJEDBA
	<i>Neum tenb.</i>		
	<div style="border: 1px solid black; padding: 5px;"> <p style="text-align: center;"><b>OPĆINSKI SUD MOSTAR</b></p> <p style="text-align: center;">Zemljišno knjižni odjel</p> <p style="text-align: center;">Mostar, dana <i>10. 09. 2009.</i></p> <p style="text-align: right;">Ovlašteni službenik</p> <p style="text-align: right;"><i>[Signature]</i></p> </div>		

Pristojba naplaćena po odluci o Sudskim pristojbama (Sl. list...../.....). Po Tarifnom broju..... u iznosu od ..... naplaćeno i poništeno na podnesku.