

2

Bosna i Hercegovina
Federacija Bosne i Hercegovine
HERCEGOVAČKO-NERETVANSKA ŽUPANIJA-KANTON
GRAD MOSTAR
ODJEL ZA KATASTAR

Broj: /02
Datum: 08.10.09. godine

POSJEDOVNI LIST 193

strana: 1


Katastarska općina : BAČEVIĆI (1)

Katastarski broj, Indikacija nosioca prava na zemljištu Sjedište ili prebivalište i adresa	Obim posj. na zemlj.	S V	Broj dnevnika i datum upisa i brisanja	Primjedba
1	2	3	4	5
10738 SUDAR SIME PERO BAČEVIĆI 78	1/1	1	.	

Parcela			Br Pl	Br Sk	Naziv parcele ili ulica i kućni broj	Šif	Kultura ili način korištenja zemljišta	K L	Površina ha a m2	Promjena DN	
D	Osn.	Pod	an	ic						Dnevnik	IzPL
1	2	3	4	5	6	6	7	8	9	10	11
	1254	I	4		OGRADA HUMAC	700	ŠUMA	5	12 29		
U K U P N O :									12 29		

OSTALE PARCELE NA ZAHTJEV STRANKE IZOSTAVLJENE !!!

Da je prepis vjeran originalu tvrdi i ovjerava
Po ovlaštenju Gradonačelnika: Ur. br. 01-05-1411/02



12 29
+ 35

12 64

1229
+ 35

S=1264

Broj: /02
 Datum: 08.10.09. godine

POSJEDOVNI LIST 193

strana: 1


Katastarska općina : BAČEVIĆI (1)

Katastarski broj, Indikacija nosioca prava na zemljištu Sjedište ili prebivalište i adresa	Obim posj. na zemlj.	S V	Broj dnevnika i datum upisa i brisanja	Primjedba
1	2	3	4	5
10738 SUDAR SIME PERO BAČEVIĆI 78	1/1	1	.	.

Parcela			Br Pl	Br Sk	Naziv parcele ili ulica i kućni broj	Šif	Kultura ili način korištenja zemljišta	K L	Površina ha a m2	Promjena DN	
D	Osn.	Pod	an	ic						Dnevnik	IzPL
1	2	3	4	5	6	6	7	8	9	10	11
	1254	2	4		OGRADA HUMAC	700	ŠUMA	5	35		
U K U P N O :									35		

OSTALE PARCELE NA ZAHTJEV STRANKE IZOSTAVLJENE !!!

Da je prepis vjeran originalu turdi i ovjerava
 Po ovlaštenju Gradonačelnika Usp. broj: 01-05-1411/02



1229
 + 35

 Σ = 1264

Katastarska općina: BACEVIĆI

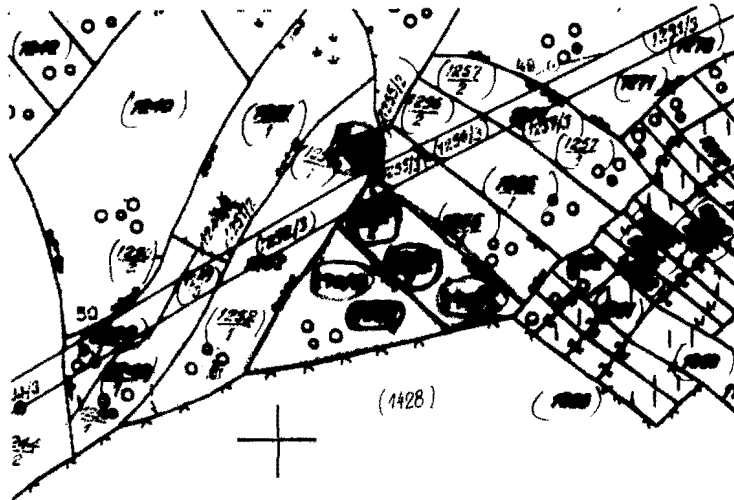
Grad Mostar

ODJEL ZA URBANIZAM I GRAĐENJE
SLUŽBA ZA KATASTAR

Broj plana: 4

KOPIJA KATASTARSKOG PLANA

MJERILO 1:2500



Uplaćeno i zavedeno u spisku porudžbine pod br. _____/200

Taksa-pristojba naplaćena po odluci br. Sl. novine FBiH br. 69 od 14. 12. 2005. godine

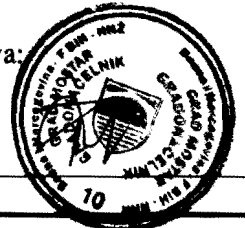
Katastarski podaci

Broj posjed. lista	Broj kat. čestice	Kultura	Površina m ²	Posjednik

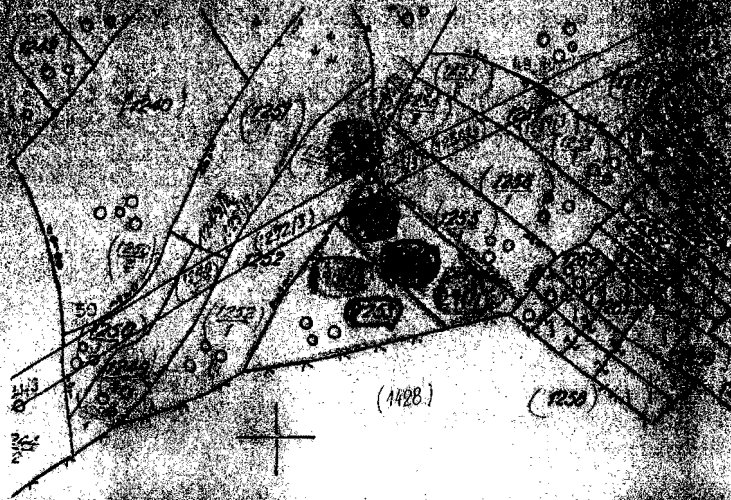
Mostar dana 08. 10. 2009. godine

Izradio: M. Kresic

Ovjerava:



KOPIJA KATASTARSKOG
MATERIJALA



Uplaćeno i zavedeno u spisku porudžbine pod br. _____/200
Taksa-pristojba naplaćena po odluci br. Sl. novine FBiH br. 69 od 14. 12. 2003. godine


Katastarski podaci

Broj posjed. lista	Broj kat. čestice	Kultura	Površina m ²	Posjednik

Mostar dana 08. 10. 2009. godine

Izradio: M. Kesić

Ovjerava:



2

ORGAN KOJI VODI JAVNU EVIDENCIJU (naziv, sjedište, kontakt-podaci, ovlašteno službeno lice):

GRAD MOSTAR – ODJEL ZA KATASTAR, sef ureda: Sanja Hrvic-Djuliman

Rbr	PODACI O NEKRETNINAMA (prema posljednjem stanju u katastru)	
1	NAZIV POLITIČKE OPŠTINE / OPĆINE	MOSTAR
2	NAZIV KATASTARSKE OPŠTINE / OPĆINE	Bacevici
3	BROJ POSJEDOVNOG LISTA	193
4	BROJ KATASTARSKE PARCELE (stari i novi premjer)	290/5 1254/1, 1254/2
5	OZNAKA PARCELE	
6	POVRŠINA PARCELE	12 29 i 35 PL 193 = 12 64
7	PODACI O POSJEDNIKU (i dio posjeda)	Sudar Sime Pero
8	OSTALE NAPOMENE	ZKU 360

Sadržaj: Crtazac OHR
PL 193 Ko. Bacevici x2
Kopija kat. plana (ozalid + orijentirni plan)
ZKU 360

Sanja Hrvic-Djuliman

broj 783/09

Zemljišnoknjižni izvadak

Katastarska općina

Bračevići

Br. zk. uložka

360

A) Popisni list
I. odjeljak

Redni broj	Broj zemljišta (parcela)	OZNAKA NEKRETNINA	PRIMJEDBA			PRIMJEDBA
			ha	a	m ²	
1.	261/3	šuma Dolčić		12	60	
2.	261/8	vinograd Dolčić		4	00	
3.	263	šuma Dolčić		6	00	
4.	265	pravica Dolčić		12	00	
5.	266	pravica Dolčić		5	00	
6.	261/5	pašnjak Dolčić		11	00	
7.	261/6	šuma Dolčić		4	35	
8.	274	pravica Dolci		31	00	
9.	279/4	šuma Ruzata		1	80	
10.	278/1	šuma Ograda Humac		43	10	
11.	290/5	šuma Ograda i Humac		12	29	
12.	278/5	šuma Ograda i Humac		2	80	
13.	278/3	šuma Ograda Humac		60	00	
14.	279/2	pravica Ruzata		-	70	
15.	326/38	šuma Njivica i Krcelinac		18	50	
16.	278/4	šuma Ograda Humac		54	30	
17.	279/3	pravica Ruzata		1	00	
18.	227/1	šivada Dolčić		46	00	
19.	269	pravica Dolčić		15	00	
20.	326/35	pašnjak Njiva		8	50	
21.	326/36	pravica Njivica i Krcelinac		31	00	
22.	326/37	šuma Njivica i Krcelinac		31	00	

