

Opština : MOSTAR

## Posjedovni list : 1024

Katastarski srez MOSTAR  
Katastarska opština MOSTAR II

Computer : SAR-INVENT5  
ID : 12  
Date : 12/11/2009

Katbr.	Posjednik	DIO	SV
20582	SFRJ SAV. SEKR. ZA NAROD. ODBRANU BEOGRAD	1/1	

Dio	Blok	Osnb	Podb	Brpl	Brsk	Naziv parcel	Kultura	Klasa	Površina	Br.prom.
		320	0	8	0	RUDARSKA	KUJA I ZGRADA	0	149	
		335	0	8	0	16 ULICA	KUJA I ZGRADA	0	185	
		665	0	7	0	[ANTI]A ULICA	KUJA I ZGRADA	0	263	
		666	0	7	0	[ANTI]A ULICA	KUJA I ZGRADA	0	41	
		710	1	7	0	[ANTI]A ULICA	KUJA I ZGRADA	0	287	
		710	2	7	0	[ANTI]A ULICA	KUJA I ZGRADA	0	294	
		710	3	7	0	[ANTI]A ULICA	KUJA I ZGRADA	0	294	
		710	4	7	0	[ANTI]A ULICA	KUJA I ZGRADA	0	291	
		710	5	7	0	[ANTI]A ULICA	KUJA I ZGRADA	0	295	
		725	1	7	0	BOLNICA	EKONOMSKO DV	0	12006	41/85
						BOLNICA		0	3207	41/85
		725	2	7	0	SPORTSKI CENTAR	EKONOMSKO DV	0	3377	41/85
						BOLNICA		0	550	41/85
		781	0	7	0	RUDARSKA ULICA	KUJA I ZGRADA	0	369	
		785	0	7	0	RUDARSKA ULICA	KUJA I ZGRADA	0	382	
		866	0	7	0	AVENIJA	KUJA I ZGRADA	0	867	
						DVORI[TE		0	385	
		873	0	7	0	AVENIJA	KUJA I ZGRADA	0	12	
						KUJA I ZGRADA		0	1688	
						DVORI[TE		0	9613	
		1019	0	8	0	16 ULICA	KUJA I ZGRADA	0	681	
		1022	0	8	0	16 ULICA	KUJA I ZGRADA	0	696	
		1023	0	8	0	16 ULICA	GARA@A	0	203	
		1537	0	11	0	MAHE VIKIJA	KUJA I ZGRADA	0	327	
		1547	0	11	0	MAHE VIKIJA	KUJA I ZGRADA	0	439	

<i>Dio</i>	<i>Blok</i>	<i>Osnb</i>	<i>Podb</i>	<i>Brpl</i>	<i>Brsk</i>	<i>Naziv parcel</i>	<i>Kultura</i>	<i>Klasa</i>	<i>PovršinaBr.prom.</i>
		1616	0	12	0	STJEPANA RADIIJA	KUJA I ZGRADA	0	3 32
		1632	0	12	0	STJEPANA RADIIJA	KUJA I ZGRADA	0	3 32
		1633	0	12	0	STJEPANA RADIIJA	KUJA I ZGRADA	0	3 44
		1701	0	12	0	STJEPANA RADIIJA	KUJA I ZGRADA	0	3 27
		1754	0	12	0	BOLNICA	EKONOMSKO DV BOLNICA	0 0	58 94 5 83
		1866	0	14	0	VLADIMIRA NAZORA	KUJA I ZGRADA DVORI[TE	0 0	3 91 8 80
		1966	0	14	0	SAVE KOVA^EVIJA	KUJA I ZGRADA DVORI[TE	0 0	4 83 8 63
		1974	0	14	0	SAVE KOVA^EVIJA	DVORI[TE	0	50
		2290	0	15	0	KRAGUJEVA^KA	KUJA I ZGRADA DVORI[TE	0 0	2 51 4 11
		2342	0	15	0	MAHE \IKIJA	KUJA I ZGRADA	0	3 75
		2373	0	11	0	MAHE \IKIJA	KUJA I ZGRADA	0	3 24
		2374	0	11	0	HUSINSKE BUNE	KUJA I ZGRADA	0	5 28
		2376	0	11	0	HUSINSKE BUNE	KUJA I ZGRADA	0	3 80
		2377	0	11	0	ANTE ZUANIJA	KUJA I ZGRADA	0	7 67
		2382	0	15	0	BLAGOJA PAROVIJA	KUJA I ZGRADA	0	4 84
		2383	0	15	0	BLAGOJA PAROVIJA	DVORI[TE	0	19 44
		2397	0	15	0	B.PAROVIIJA	KUJA I ZGRADA	0	2 64
		2408	0	15	0	BLAGOJA PAROVIJA	KUJA I ZGRADA	0	2 08
		2409	0	15	0	BLAGOJA PAROVIJA	KUJA I ZGRADA	0	2 07
		2410	0	15	0	BLAGOJA PAROVIJA	GARA@A	0	17
		2411	0	15	0	BLAGOJA PAROVIJA	GARA@A	0	17
		2412	0	15	0	BLAGOJA PAROVIJA	GARA@A	0	16
		2413	0	15	0	BLAGOJA PAROVIJA	GARA@A	0	18
		2414	0	15	0	BLAGOJA PAROVIJA	GARA@A	0	13
		2415	0	15	0	BLAGOJA PAROVIJA	GARA@A	0	12
		2416	0	15	0	BLAGOJA PAROVIJA	GARA@A	0	13
		2417	0	15	0	BLAGOJA PAROVIJA	GARA@A	0	13
		2418	0	15	0	BLAGOJA PAROVIJA	DVORI[TE	0	27 53
		2425	0	15	0	BLAGOJA PAROVIJA	KUJA I ZGRADA	0	3 39
		2426	0	15	0	BLAGOJA PAROVIJA	KUJA I ZGRADA	0	3 39
		2427	0	15	0	BLAGOJA PAROVIJA	DVORI[TE	0	40 49
		3693	0	35	0	[ANTIJA ULICA	KUJA I ZGRADA	0	5 33
		3722	2	38	0	ALEKSE [ANTIJA	KUJA I ZGRADA	0	2 44
		3914	0	39	0	BULEVAR REVOLUCIJE	KUJA I ZGRADA	0	4 36



<i>Dio</i>	<i>Blok</i>	<i>Osnb</i>	<i>Podb</i>	<i>Brpl</i>	<i>Brsk</i>	<i>Naziv parcel</i>	<i>Kultura</i>	<i>Klasa</i>	<i>PovršinaBr.prom.</i>
		3914	0	39	0	BULEVAR REVOLUCIJE	DVORI[TE	0	2 00
		4358	3	47	0	PETRA DRAP[INA	KUJA I ZGRADA	0	1 40
		4553	0	45	0	8 DAL.UD.KORPUSA	KUJA I ZGRADA	0	3 32

***Pov. Ukupno:*** 6 30 07

Bosna i Hercegovina  
 Federacija Bosne i Hercegovine  
 HERCEGOVAČKO-NERETVANSKA ŽUPANIJA-KANTON  
 G R A D M O S T A R  
 ODJEL ZA KATASTAR

Broj: \_\_\_\_\_/04  
 Datum: 05.11.09. godine

## POSJEDOVNI LIST 1024

strana: 1

Katastarska općina : **MOSTAR II (30)**

Katastarski broj, Indikacija nosioca prava na zemljištu Sjedište ili prebivalište i adresa	Obim posj. na zemlj.	S V	Broj dnevnika i datum upisa i brisanja	Primjedba
1	2	3	4	5
16511 SFRJ SAV. SEKR. ZA NAR.ODBRANU BEOGRAD	1/1	1	.	

Parcela			Br	Br	Naziv parcele ili ulica i kućni broj	Šif	Kultura ili način korištenja zemljišta	K	Površina ha a m2	Promjena DN	
D	Osn.	Pod	Pl	Sk						Dnevnik	IzPL
1	2	3	4	5	6	7	8	9	10	11	
	320		8	19	RUDARSKA	2	KUĆA I ZGRADA	0	2 76		
	335		8	19	16 ULICA	2	KUĆA I ZGRADA	0	1 85		
	665		7	23	ŠANTIĆA UL.	2	KUĆA I ZGRADA	0	2 63		
	666		7	23	ŠANTIĆA UL.	2	KUĆA I ZGRADA	0	41		
	710	1	7	23	ŠANTIĆA UL.	2	KUĆA I ZGRADA	0	2 87		
	710	2	7	23	ŠANTIĆA UL.	2	KUĆA I ZGRADA	0	2 94		
	710	3	7	23	ŠANTIĆA UL.	2	KUĆA I ZGRADA	0	2 94		
	710	4	7	23	ŠANTIĆA UL.	2	KUĆA I ZGRADA	0	2 91		
	710	5	7	23	ŠANTIĆA UL.	2	KUĆA I ZGRADA	0	2 95		
	725	1	7		BOLNICA	31	EKONOMSKO DVORIŠTE	0	1 03 96	39	
	725	2	7		SPORTSKI CENTAR	31	EKONOMSKO DVORIŠTE	0	33 77		
	725	2	7		SPORTSKI CENTAR	35	BOLNICA	0	5 50		
	725	3	7		BOLNICA	31	EKONOMSKO DVORIŠTE	0	1 76	39	
	725	4	7		BOLNICA	2	KUĆA I ZGRADA	0	11 05	39	
	725	4	7		BOLNICA	31	EKONOMSKO DVORIŠTE	0	35 36	39	
	781		7	23	RUDARSKA UL.	2	KUĆA I ZGRADA	0	3 69		
	785		7	23	RUDARSKA UL.	2	KUĆA I ZGRADA	0	3 82		
	866		7	23	AVENIJA	2	KUĆA I ZGRADA	0	8 67		
	866		7	23	AVENIJA	3	DVORIŠTE	0	3 85		
	873	1	7	23	AVENIJA	2	KUĆA I ZGRADA	0	12	41/07	1024
	873	1	7	23	AVENIJA	2	KUĆA I ZGRADA	0	16 88	41/07	1024
	873	1	7	23	AVENIJA	3	DVORIŠTE	0	95 70	41/07	1024
	873	2	7	23	AVENIJA	3	DVORIŠTE	0	43	41/07	1024

Parcela			Br	Br	Naziv parcele ili ulica i kućni broj	Šif	Kultura ili način korištenja zemljišta	K L	Površina ha a m2	Promjena DN	
D	Osn.	Pod	Pl an	Sk ic						Dnevnik	IzPL
1	2	3	4	5	6	6	7	8	9	10	11
	1019		8	22	16 UL.A	2	KUĆA I ZGRADA	0	6 81		
	1022		8	22	16 UL.A	2	KUĆA I ZGRADA	0	6 96		
	1023		8	22	16 UL.A	66	GARAŽA	0	2 03		
	1537		11	26	M.ĐIKIĆA	2	KUĆA I ZGRADA	0	3 27		
	1547		11	24	M.ĐIKIĆA	2	KUĆA I ZGRADA	0	4 39		
	1616		12	26	S.RADIĆA UL.	2	KUĆA I ZGRADA	0	3 32		
	1632		12	24	S.RADIĆA UL.	2	KUĆA I ZGRADA	0	3 32		
	1633		12	24	S.RADIĆA UL.	2	KUĆA I ZGRADA	0	3 44		
	1701		12	24	S.RADIĆA UL.	2	KUĆA I ZGRADA	0	3 27		
	1866		14	25	V.NAZORA	2	KUĆA I ZGRADA	0	3 91		
	1866		14	25	V.NAZORA	3	DVORIŠTE	0	8 80		
	1966		14	42	S.KOVAČEVIĆA	2	KUĆA I ZGRADA	0	4 83		
	1966		14	42	S.KOVAČEVIĆA	3	DVORIŠTE	0	8 63		
	1974		14	42	S.KOVAČEVIĆA	3	DVORIŠTE	0	50		
	2342		15	26	M.ĐIKIĆA	2	KUĆA I ZGRADA	0	3 75		
	2373		11	26	M.ĐIKIĆA	2	KUĆA I ZGRADA	0	3 24	1	
	2374		11	26	H.BUNE	2	KUĆA I ZGRADA	0	5 28		
	2376		11	26	H.BUNE	2	KUĆA I ZGRADA	0	3 80		
	2377		11	26	A.ZUANIĆA	2	KUĆA I ZGRADA	0	7 67		
	2382		15	26	B.PAROVIĆA	2	KUĆA I ZGRADA	0	4 84		
	2383		15	26	B.PAROVIĆA	3	DVORIŠTE	0	19 46		
	2397		15	42	B.PAROVIĆA	2	KUĆA I ZGRADA	0	2 64		
	2408		15	26	B.PAROVIĆA	2	KUĆA I ZGRADA	0	2 08		
	2409		15	26	B.PAROVIĆA	2	KUĆA I ZGRADA	0	2 07	1	
	2410		15	26	B.PAROVIĆA	66	GARAŽA	0	17		207
	2411		15	26	B.PAROVIĆA	66	GARAŽA	0	17		207
	2412		15	26	B.PAROVIĆA	66	GARAŽA	0	16		207
	2413		15	26	B.PAROVIĆA	66	GARAŽA	0	18		207
	2414		15	42	B.PAROVIĆA	66	GARAŽA	0	13		207
	2415		15	42	B.PAROVIĆA	66	GARAŽA	0	12		207
	2416		15	42	B.PAROVIĆA	66	GARAŽA	0	13		207
	2417		15	42	B.PAROVIĆA	66	GARAŽA	0	13		207
	2418		15	42	B.PAROVIĆA	3	DVORIŠTE	0	27 28		207
	2425		15	26	B.PAROVIĆA	2	KUĆA I ZGRADA	0	3 39		207
	2426		15	26	B.PAROVIĆA	2	KUĆA I ZGRADA	0	3 39		207

Parcela			Br	Br	Naziv parcele ili ulica i kućni broj	Šif	Kultura ili način korištenja zemljišta	K	Površina ha a m2	Promjena DN	
D	Osn.	Pod	Pl	Sk						an	ic
1	2	3	4	5	6	6	7	8	9	10	11
	2427	1	15	26	B. PAROVIĆA	3	DVORIŠTE	0	39 67	193	
	3693		35	5	ŠANTIĆA UL.	2	KUĆA I ZGRADA	0	5 33		207
	3722	2	38	8	ŠANTIĆA UL.	2	KUĆA I ZGRADA	0	2 44		207
	3914		38	19	BULEVAR REV.	2	KUĆA I ZGRADA	0	4 36		207
	3914		38	19	BULEVAR REV.	3	DVORIŠTE	0	2 00		
	4358	3	47	88	P. DRAPŠINA	2	KUĆA I ZGRADA	0	1 40		
	4553		45	61	8 DUK	2	KUĆA I ZGRADA	0	3 32		
U K U P N O :									5 58 90		

K.Č. NOVA = K.Č. STARA

320 = 2760/2

335 = 2758/3

665 = 1232/4

666 = dio 1232/3

710/1 = 1216/1

710/2 = 1228/4

710/3 = 1228/66

710/4 = 1228/62

710/5 = 1216/3

725/1 = 1228/157

725/2 = 1228/144

725/3 = 1228/170

725/4 = 1228/15

781 = 2822/1

785 = 2823/2

866 = 2805/1

873/1 = 2807/1, 2801/1, 2799/1,

2800/1, 2800/5, 2800/12, 2808/5

2806/15, 2806/13, 2806/3

2804/5, 2808/1, 2808/7, 2808/6

873/2 = 2806/19

1019 = 2800/2

1022 = 2798/2

1023 = dio 2799/4

1537 = 460/26

1541 = 460/9

1616 = 1333/2

1632 = 1336/2

1633 = 1332/1

1701 = 2848/7

1866 = 406/2, 406/18, 406/19, 406/20

1966 = 891/3, 891/10, 891/13

1974 = dio 891/1

2342 = 457/26

2373 = 457/6

2374 = 457/24

2376 = 1377/3

2377 = 457/7

Da je spis isprava vjeren, općinski potvrđi i ovjerava  
Po ovlaštenju Gradaonačelnika: Ur.br.01-05-1411/02



2382 = 1386/5

2383 = 460/60

2397 = 472/3

2408 = 1374/1

2409 = 1374/3

2410, 2411,

2412, 2413 } = dio 1374/1

2414, 2415

2416, 2417

2418 = dio 1374/1 ; 1374/2

2425 = 1372/1

2426 = 1373/1

2427/1 = 1373/4 ; 487/4

3693 = 1264/2

3722/2 = 1265/8

3914 = 918/8

4358/3 = 55/140 ; 55/141

4553 = 231/1

Bosna i Hercegovina  
 Federacija Bosne i Hercegovine  
 Hercegovačko neretvanska županija/kanton  
**Grad Mostar**  
**Odjel za urbanizam i građenje**  
**Služba za katastar**

Broj:  
 Datum: 10.11.2009.

**POPIS PARCELA ZA KATASTARKU OPĆINU: Mostar II**

Broj	Plan	PI Naziv parcele	Način korištenja	Klasa	Površina	Nosilac prava	Omjer prava
865	7	1065 SPLITSKA ULICA	DVORIŠTE	-	6265	SIZ STANOVANJA	1/1
866	7	1024 AVENIJA	DVORIŠTE	-	385	SFRJ SAV. SEKR. ZA NAR.ODBRANU	1/1
			KUĆA I ZGRADA	-	867		
867	7	941 TRŽNICA	DVORIŠTE	-	309	APRO RO MALOPRODAJA OOUR TRŽNICA	1/1
868	7	971 SPLITSKA	ULICA	-	1491	PUTEVI	1/1
869	7	971 TRŽNICA	_NEKATEGORISA NI PUT	-	637	PUTEVI	1/1
870	7	971 TRŽNICA	_NEKATEGORISA NI PUT	-	316	PUTEVI	1/1
871	7	1065 SPLITSKA ULICA	NEPLODNA ZEMLJIŠTA	-	2130	SIZ STANOVANJA	1/1
872	7	941 TRŽNICA	DVORIŠTE	-	878	APRO RO MALOPRODAJA OOUR TRŽNICA	1/1
873/1	7	1024 AVENIJA	KUĆA I ZGRADA	-	12	SFRJ SAV. SEKR. ZA NAR.ODBRANU	1/1
			KUĆA I ZGRADA	-	1688		
			DVORIŠTE	-	9570		
873/2	7	1024 AVENIJA	DVORIŠTE	-	43	SFRJ SAV. SEKR. ZA NAR.ODBRANU	1/1

24591

K.Č. NOVA = K.Č. STARA

D10865 = 2804/10 ✓

2804/11 ✓

2805/4 ✓

2800/9, 2800/11 ✓

D10867 = D102806/9, D102804/12 ✓

D10869 = D102806/9 ✓

866 = 2805/4 ✓

D10873/1 = 2796/3 ✓

2797/2 ✓

2806/3 ✓

D102808/1 ✓

2800/1 ✓

2800/3 ✓

2800/12 ✓

2801/1 ✓

2801/7 ✓

2806/15 ✓

Šef službe



ORGAN KOJI VODI JAVNU EVIDENCIJU (naziv, sjedište, kontakt-podaci, ovlašteno službeno lice):

**GRAD MOSTAR – ODJEL ZA KATASTAR**

Rbr	PODACI O NEKRETNINAMA (prema posljednjem stanju u katastru)	
1	NAZIV POLITIČKE OPŠTINE / OPĆINE	MOSTAR
2	NAZIV KATASTARSKE OPŠTINE / OPĆINE	MOSTAR II
3	BROJ POSJEDOVNOG LISTA	1024
4	BROJ KATASTARSKE PARCELE (stari i novi premjer)	<u>320, 335 i druge</u> 2807/1 i druge
5	OZNAKA PARCELE	
6	POVRŠINA PARCELE	5 58 90 m <sup>2</sup>
7	PODACI O POSJEDNIKU (i dio posjeda)	SFRJ SAV. SEKR. ZA NAR. ODBRANU
8	OSTALE NAPOMENE	Parcela 2290 n.p. otpisana iz PL-a 1024 u PL 5012

Katastarska općina: Mostar II

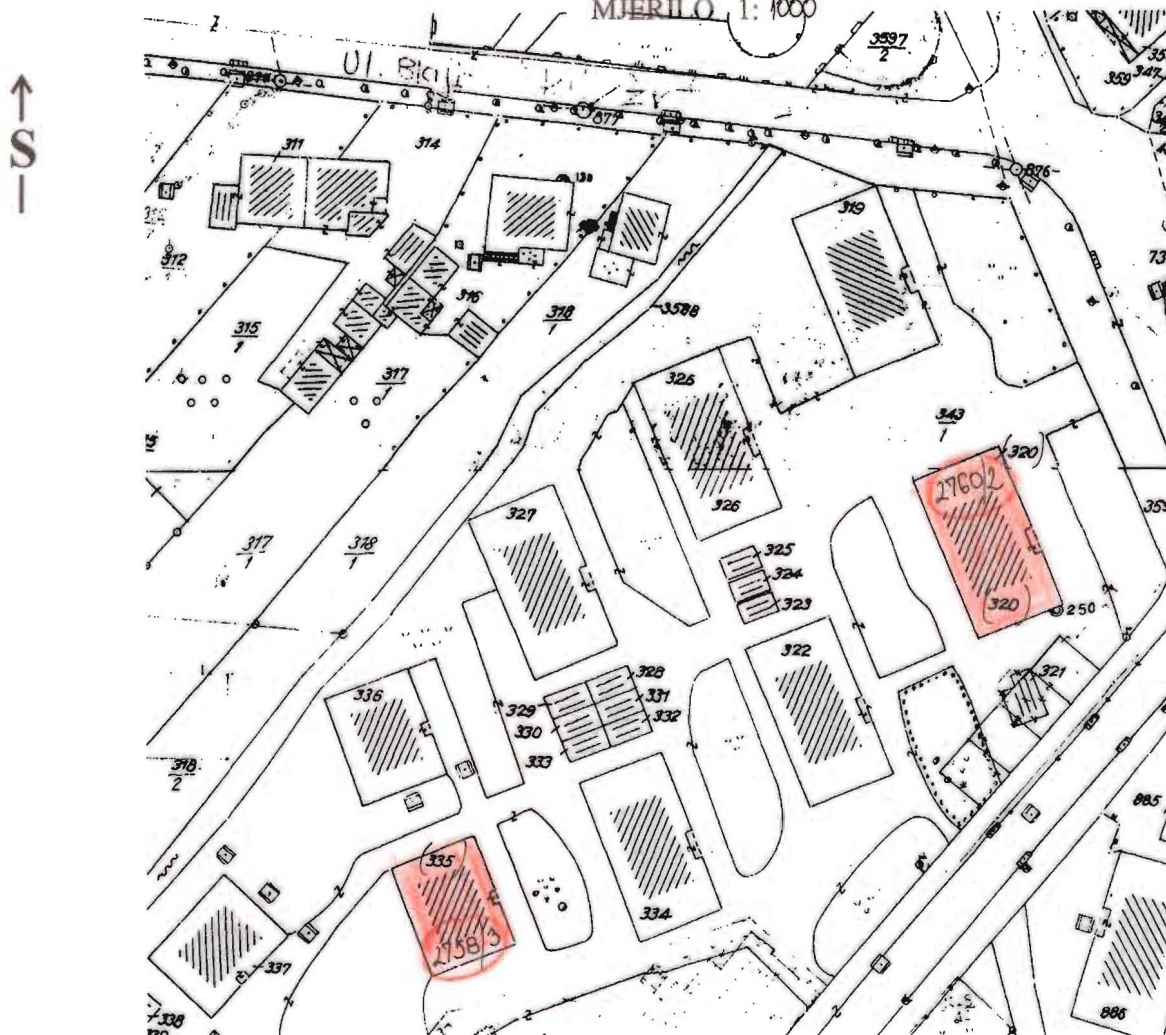
Grad Mostar

Broj plana: 88

ODJEL ZA URBANIZAM I GRAĐENJE  
SLUŽBA ZA KATASTAR

### KOPIJA KATASTARSKOG PLANA

MJERILO 1:1000



Uplaćeno i zavedeno u spisku porudžbine pod br. \_\_\_\_\_/200

Taksa-pristojba naplaćena po odluci br. Sl. novine FBiH br. 69 od 14. 12. 2005. godine

#### Katastarski podaci

Broj posjed. lista	Broj kat. čestice	Kultura	Površina m <sup>2</sup>	Posjednik

Mostar dana 5. 11. 2009. godine

Izradio: Sanja Širić





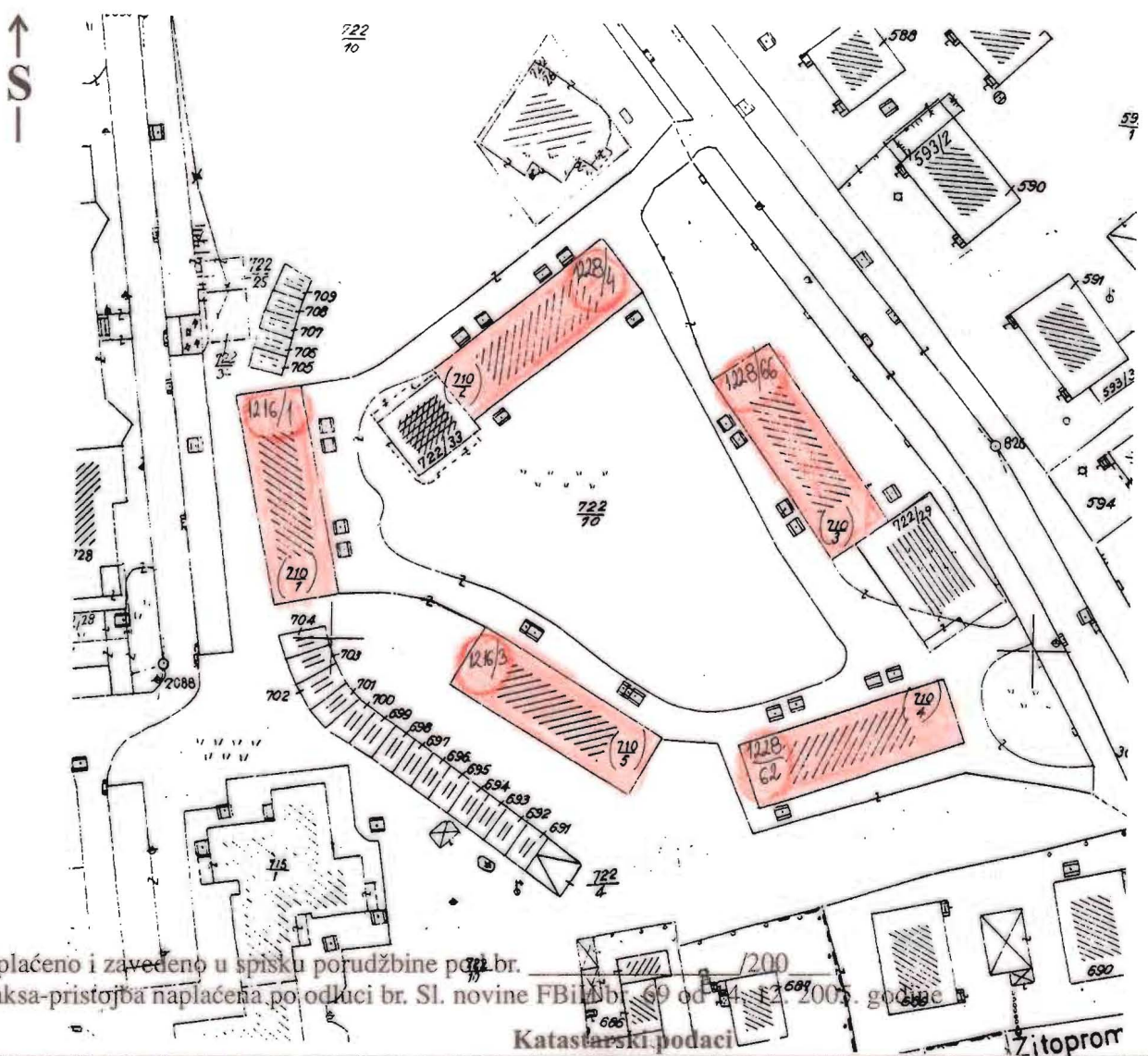
Katastarska općina: Mostar II

Grad Mostar

Broj plana: 77

ODJEL ZA URBANIZAM I GRAĐENJE  
SLUŽBA ZA KATASTAR

KOPIJA KATASTARSKOG PLANA  
MJERILO 1:1000



Upłaćeno i zavedeno u spisku porudžbine po br. 1200  
Taksa-pristojba naplaćena po odluci br. Sl. novine FBiH br. 69 od 24. 12. 2007. godine

Katastarski podaci

Zitoprom

Broj posjed. lista	Broj kat. čestice	Kultura	Površina m <sup>2</sup>	Posjednik

Mostar dana 5. 11. 2009. godine  
Izradio: Bojan Ljubić



Katastarska općina: Mostar II

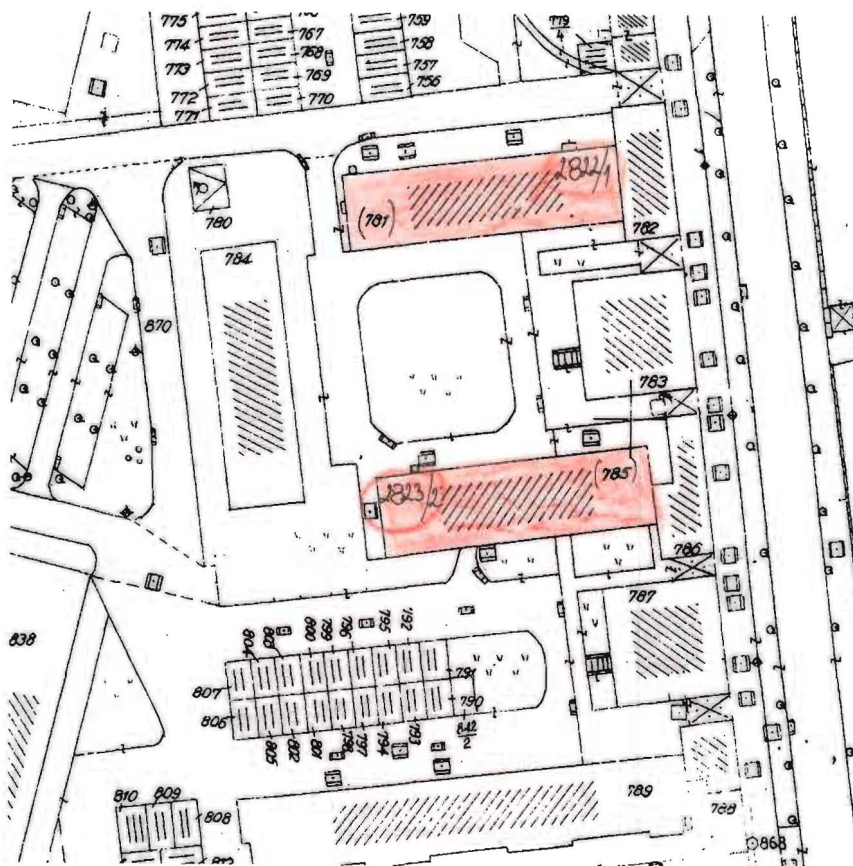
Grad Mostar

Broj plana: 77

ODJEL ZA URBANIZAM I GRAĐENJE  
SLUŽBA ZA KATASTAR

### KOPIJA KATASTARSKOG PLANA

MJERILO 1: 1000



Uplaćeno i zavedeno u spisku porudžbine pod br. \_\_\_\_\_/200

Taksa-pristojba naplaćena po odluci br. Sl. novine FBiH br. 69 od 14. 12. 2005. godine

#### Katastarski podaci

Broj posjed. lista	Broj kat. čestice	Kultura	Površina m <sup>2</sup>	Posjednik

Mostar dana 5. 11. 2009. godine

Izradio: Marina Karić





Katastarska općina: Mostar II

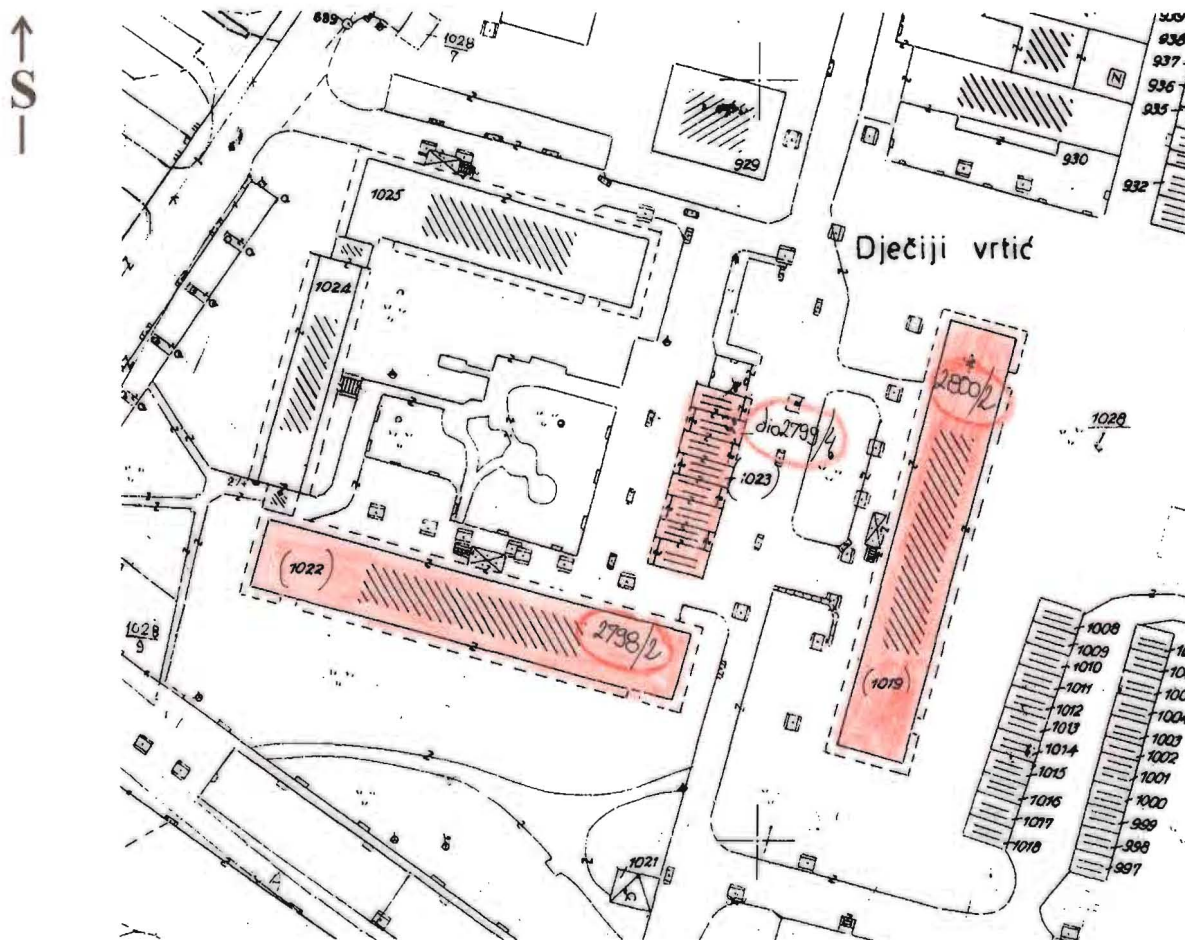
Grad Mostar

ODJEL ZA URBANIZAM I GRAĐENJE  
SLUŽBA ZA KATASTAR

Broj plana: 8 8

### KOPIJA KATASTARSKOG PLANA

MJERILO 1:1000



Uplaćeno i zavedeno u spisku porudžbine pod br. \_\_\_\_\_/200

Taksa-pristojba naplaćena po odluci br. Sl. novine FBiH br. 69 od 14. 12. 2005. godine

#### Katastarski podaci

Broj posjed. lista	Broj kat. čestice	Kultura	Površina m <sup>2</sup>	Posjednik

Mostar dana 05. 11. 2009 godine

Izradio: Levija Jurić





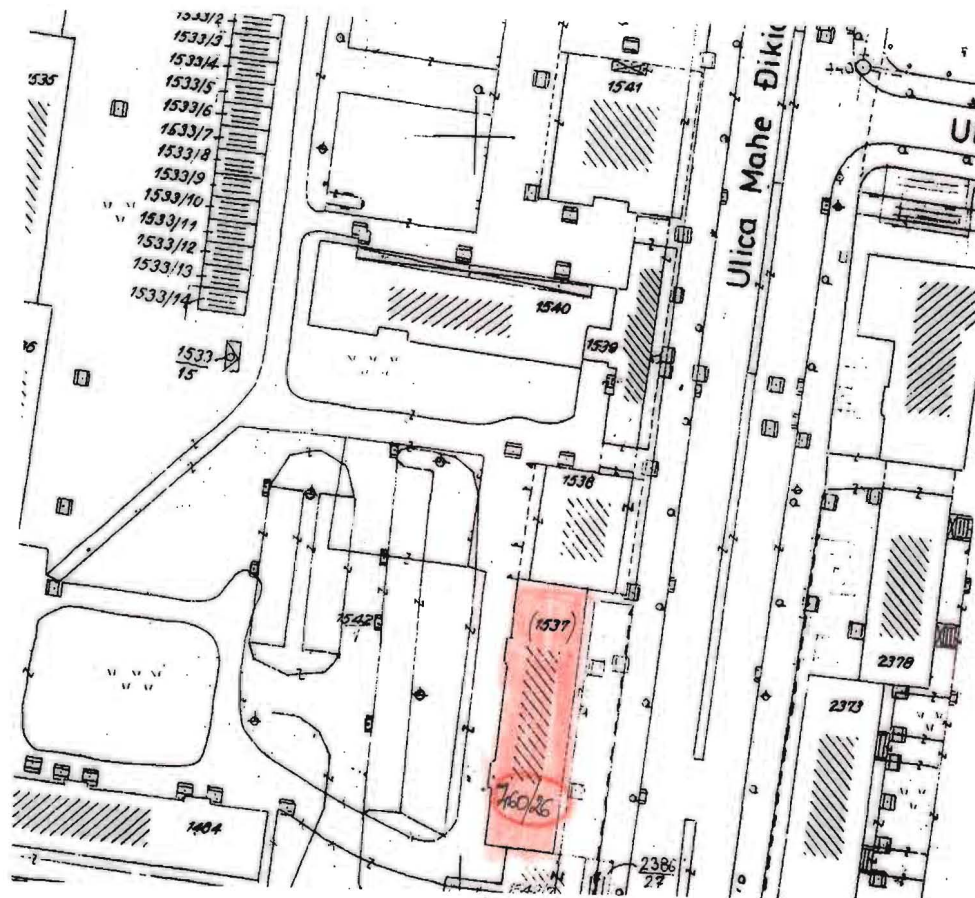
Katastarska općina: Mostar

Grad Mostar

Broj plana: 11 11

ODJEL ZA URBANIZAM I GRAĐENJE  
SLUŽBA ZA KATASTAR

KOPIJA KATASTARSKOG PLANA za OSOBNU UPORABU  
MJERILO 1:1000



Uplačeno i zavedeno u spisku porudžbine pod br. \_\_\_\_\_/200\_\_\_\_\_  
Taksa-pristojba naplaćena po odluci br. Sl. novine FBiH br. 69 od 14. 12. 2005. godine

Katastarski podaci

Broj posjed. lista	Broj kat. čestice	Kultura	Površina m <sup>2</sup>	Posjednik

Mostar dana 05. 11. 2009. godine

Izradio: Levija Šević



Katastarska općina: Mostar II

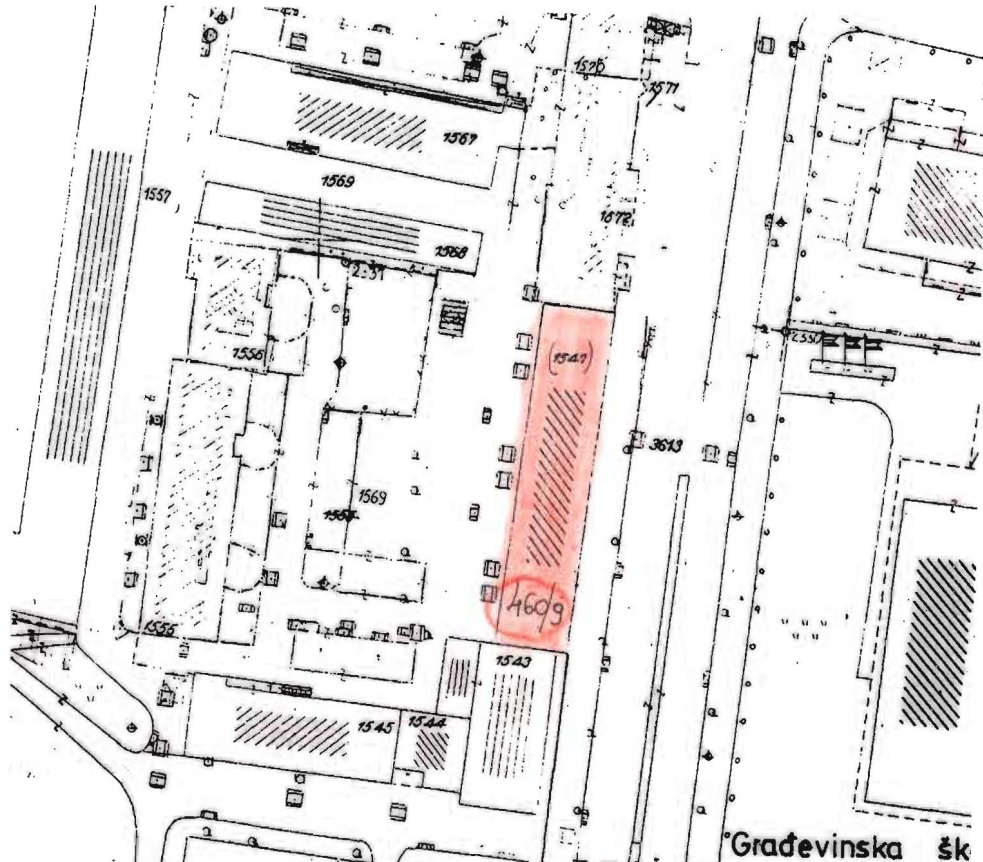
Grad Mostar

Broj plana: 11 11

ODJEL ZA URBANIZAM I GRAĐENJE  
SLUŽBA ZA KATASTAR

### KOPIJA KATASTARSKOG PLANA

MJERILO 1: 1000



Uplaćeno i zavedeno u spisku porudžbine pod br. 200  
Taksa-pristojba naplaćena po odluci br. Sl. novine FBiH br. 69 od 14. 12. 2005. godine

#### Katastarski podaci

Broj posjed. lista	Broj kat. čestice	Kultura	Površina m <sup>2</sup>	Posjednik

[Signature] dana 5. 11. 2009. godine

Izradio: [Signature]





Katastarska općina: MOSTAR II

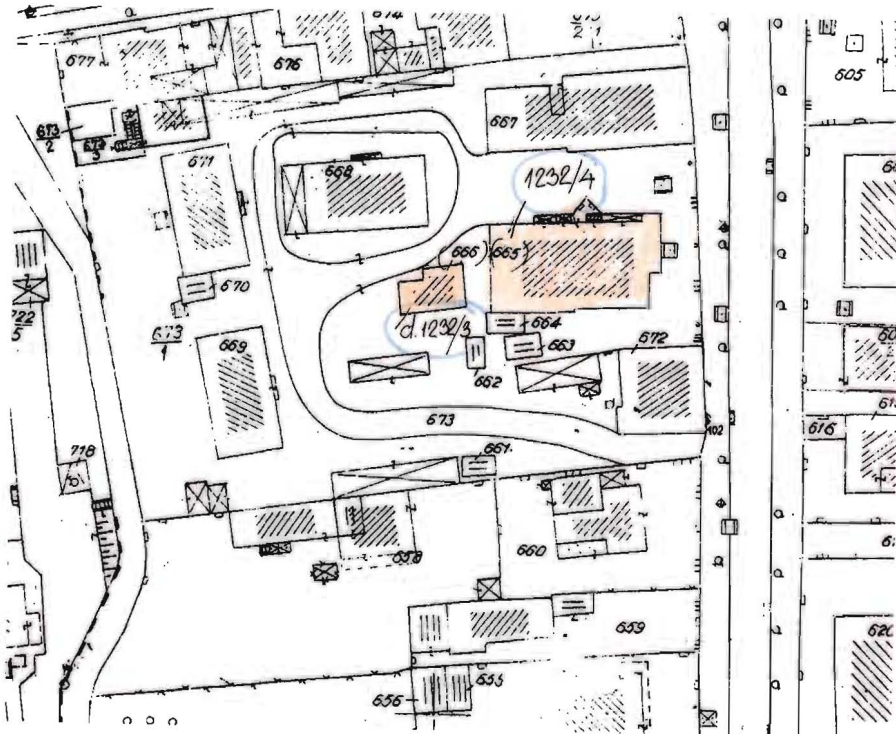
Grad Mostar

Broj plana: 7

ODJEL ZA URBANIZAM I GRAĐENJE  
SLUŽBA ZA KATASTAR

### KOPIJA KATASTARSKOG PLANA

MJERILO 1: 1000



Uplaćeno i zavedeno u spisku porudžbine pod br. \_\_\_\_\_/200

Taksa-pristojba naplaćena po odluci br. Sl. novine FBiH br. 69 od 14. 12. 2005. godine

#### Katastarski podaci

Broj posjed. lista	Broj kat. čestice	Kultura	Površina m <sup>2</sup>	Posjednik

MOSTAR dana 05.11.2009 godine

Izradio: Službeni pečat



Katastarska općina: Mostar II

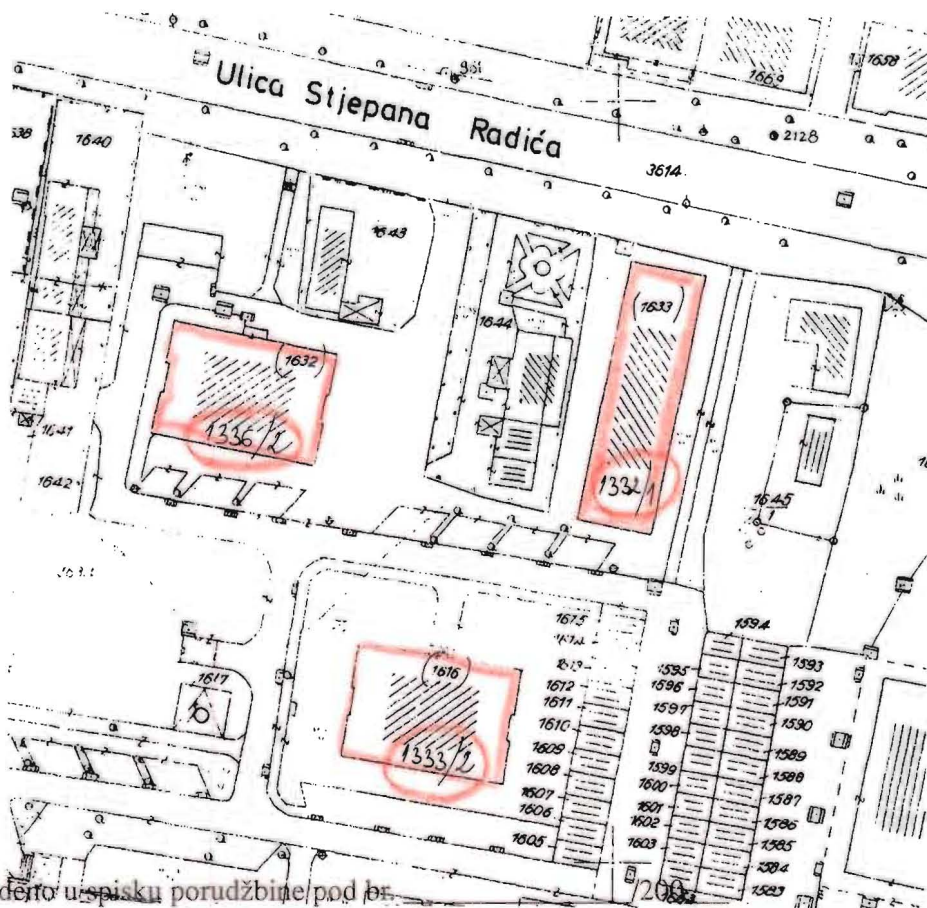
Grad Mostar

Broj plana: 12 12

ODJEL ZA URBANIZAM I GRAĐENJE  
SLUŽBA ZA KATASTAR

### KOPIJA KATASTARSKOG PLANA

MJERILO 1: 1000



Uplaćeno i zavedeno u spisku porudžbine pod br.  
Taksa-pristojba naplaćena po odluci br. Sl. novine FBiH br. 69 od 14. 12. 2005. godine

#### Katastarski podaci

Broj posjed. lista	Broj kat. čestice	Kultura	Površina m <sup>2</sup>	Posjednik

Mostar dana 05. 11. 2009. godine

Izradio: Josip Jurić





Katastarska općina: Mostar II

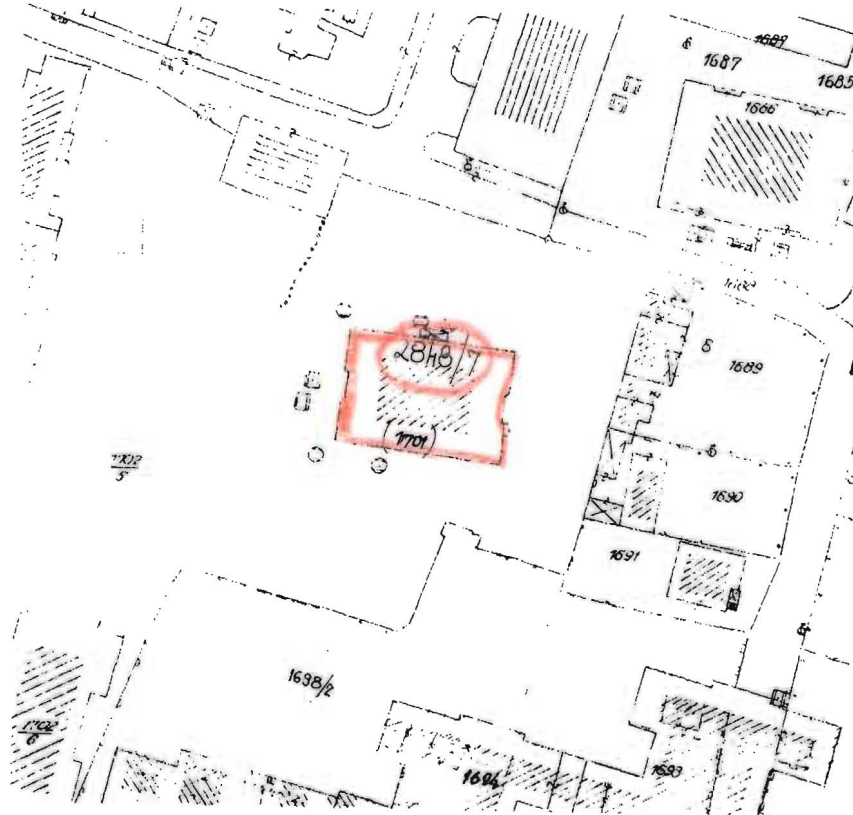
Grad Mostar

Broj plana: 12 12

ODJEL ZA URBANIZAM I GRAĐENJE  
SLUŽBA ZA KATASTAR

KOPIJA KATASTARSKOG PLANA

MJERILO 1: 1000



Uplaćeno i zavedeno u spisku porudžbine pod br. \_\_\_\_\_/200

Taksa-pristojba naplaćena po odluci br. Sl. novine FBiH br. 69 od 14. 12. 2005. godine

Katastarski podaci

Broj posjed. lista	Broj kat. čestice	Kultura	Površina m <sup>2</sup>	Posjednik

[Signature] dana 05. 11. 2009. godine

Izradio: [Signature]





Katastarska općina: Mostar II

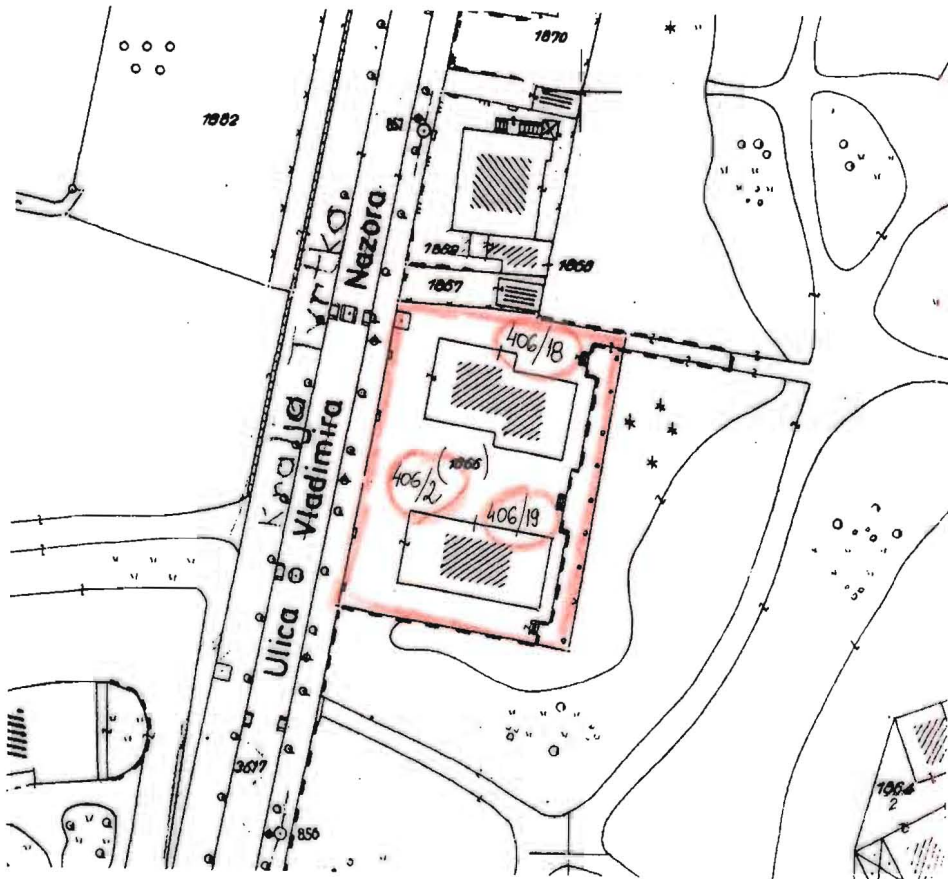
Broj plana: 14 14

Grad Mostar

ODJEL ZA URBANIZAM I GRAĐENJE  
SLUŽBA ZA KATASTAR

KOPIJA KATASTARSKOG PLANA

MJERILO 1:1000



Upłaćeno i zavedeno u spisku porudžbine pod br. \_\_\_\_\_/200

Taksa-pristojba naplaćena po odluci br. Sl. novine FBiH br. 69 od 14. 12. 2005. godine

Katastarski podaci

Broj posjed. lista	Broj kat. čestice	Kultura	Površina m <sup>2</sup>	Posjednik

Mostar dana 05. 11. 2009. godine

Izradio: Levija Karić



Katastarska općina: Mostar II

Grad Mostar

ODJEL ZA URBANIZAM I GRAĐENJE

Broj plana: 14

SLUŽBA ZA KATASTAR

### KOPIJA KATASTRASKOG PLANA



Uplaćeno i zavedeno u spisku porudžbine pod br. \_\_\_\_\_/200\_\_\_\_\_

Taksa-pristojba naplaćena po odluci br. Sl. novine FBiH br. 69 od 14. 12. 2005. godine

#### Katastarski podaci

Broj posjed. lista	Broj kat. čestice	Kultura	Površina m <sup>2</sup>	Posjednik

Izradio: Sanja Linić dana 11.11.2009. godine



Ovjerava:

Buksoetani

# S P I S A K

općina : KATAstarskih PARCELA od broja: 1865 do broja: 1866 Strana : 1  
 Katastarska općina : MOSTAR II (30) 10.11.09 (c)BYTE-SOFT '02.

Parcela			Br. Ka Pl	Br. Sk-ice	SV	Broj PL	Naziv parcele	Kultura zemljišta	Klasa	Površina u m <sup>2</sup>	Nosilac prava na zemljestu
Dio	Broj	Pod									
	1865		14	260	1	1066	VELIKI PARK	DVORIŠTE	0	59	SKUPŠTINA OPĆINE MOSTAR
	1865		14	260	1	1066	VELIKI PARK	PARK	0	30086	MOSTAR SKUPŠTINA OPĆINE MOSTAR
	1866		14	259	1	1024	V.NAZORA	KUĆA I ZGRADA	0	391	MOSTAR SPRJ SAV. SEKR. ZA NAR.ODBRANU
	1866		14	259	1	1024	V.NAZORA	DVORIŠTE	0	880	BEOGRAD SPRJ SAV. SEKR. ZA NAR.ODBRANU BEOGRAD

Ukupna površina: 31416

K.Č. NOVA = K.Č. STARA  
 Dio 1865 = 406/20  
 Dio 1866 = 406/18  
 406/19





Katastarska općina: Mostar II

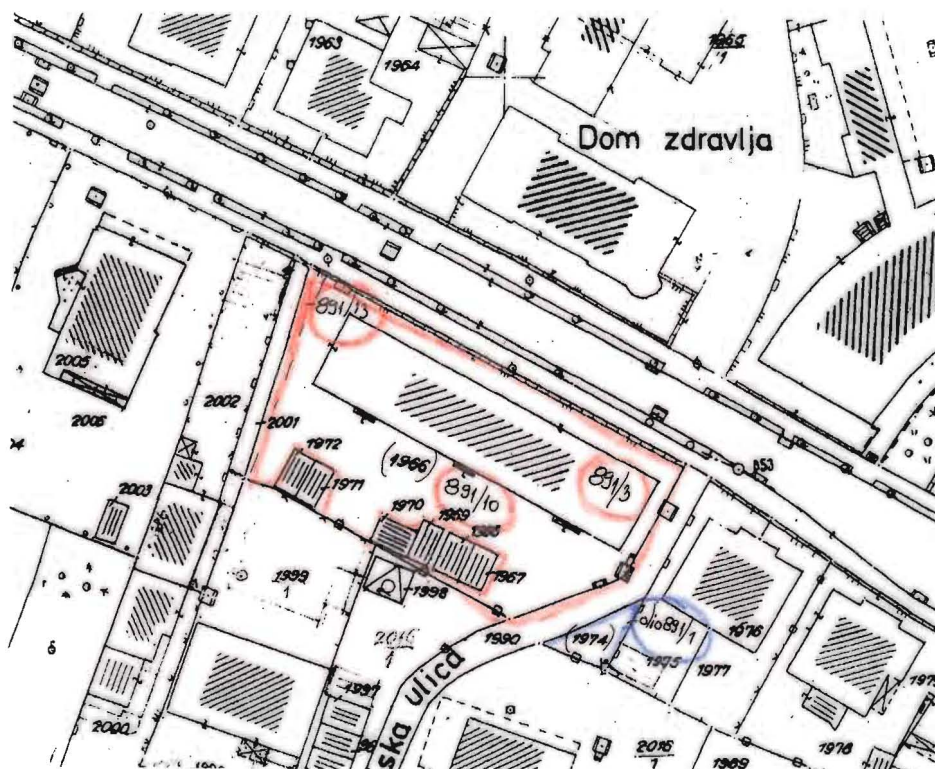
Grad Mostar

Broj plana: 14 14

ODJEL ZA URBANIZAM I GRAĐENJE  
SLUŽBA ZA KATASTAR

### KOPIJA KATASTARSKOG PLANA

MJERILO 1:1000



Upłaćeno i zavedeno u spisku porudžbine pod br. \_\_\_\_\_/200

Taksa-pristojba naplaćena po odluci br. Sl. novine FBiH br. 69 od 14. 12. 2005. godine

#### Katastarski podaci

Broj posjed. lista	Broj kat. čestice	Kultura	Površina m <sup>2</sup>	Posjednik

Mostar dana 05. 11. 2009. godine

Izradio: Marica Vikić



Katastarska općina: Mostar II

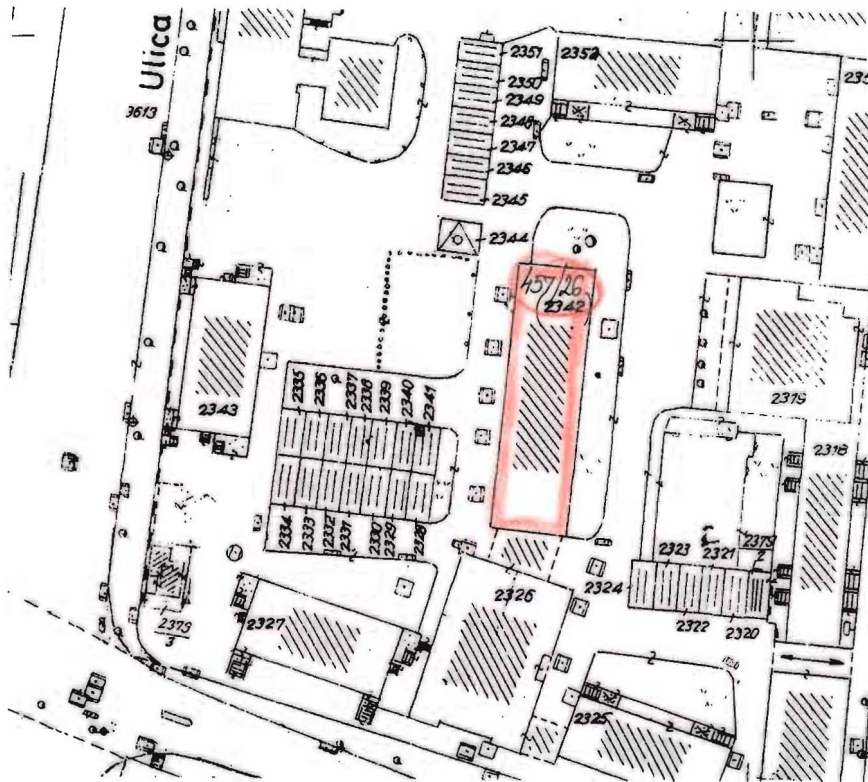
Grad Mostar

Broj plana: 15 15

ODJEL ZA URBANIZAM I GRAĐENJE  
SLUŽBA ZA KATASTAR

### KOPIJA KATASTARSKOG PLANA

MJERILO 1:1000



Uplaćeno i zavedeno u spisku porudžbine pod br. \_\_\_\_\_/200

Taksa-pristojba naplaćena po odluci br. Sl. novine FBiH br. 69 od 14. 12. 2005. godine

#### Katastarski podaci

Broj posjed. lista	Broj kat. čestice	Kultura	Površina m <sup>2</sup>	Posjednik

Mostar dana 5. 11. 2009. godine

Izradio: Sanja Kivić





Katastarska općina: Mostar II

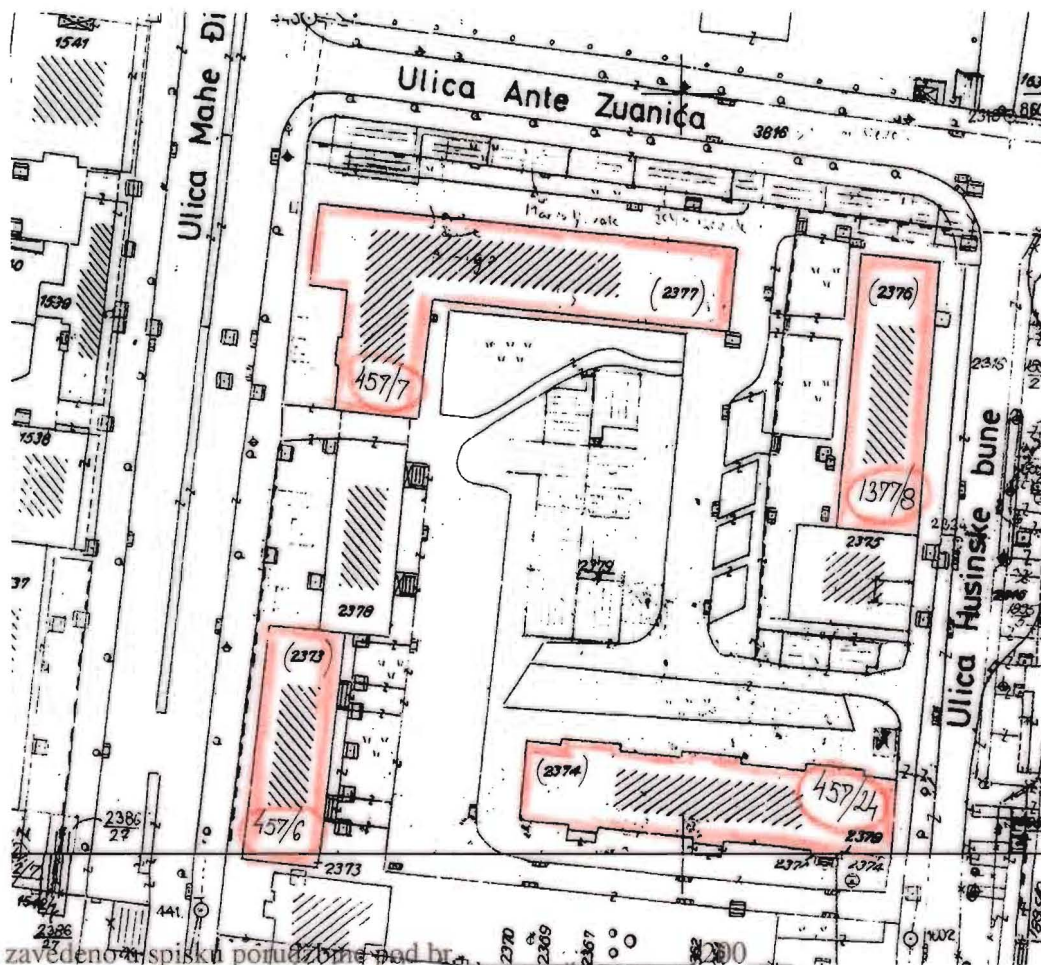
Grad Mostar

Broj plana: 11/11

ODJEL ZA URBANIZAM I GRAĐENJE  
SLUŽBA ZA KATASTAR

### KOPIJA KATASTARSKOG PLANA

MJERILO 1:1000



Uplaćeno i zavedeno u spisku počinakom pod br. 2370, 2369, 2367, 2370  
Taksa-pristojba naplaćena po odluci br. Sl. novine FBiH br. 69 od 14. 12. 2005. godine

#### Katastarski podaci

Broj posjed. lista	Broj kat. čestice	Kultura	Površina m <sup>2</sup>	Posjednik

Isotari dana 5. 11. 2009. godine

Izradio: Leana Kivi





Katastarska općina: Mostar II

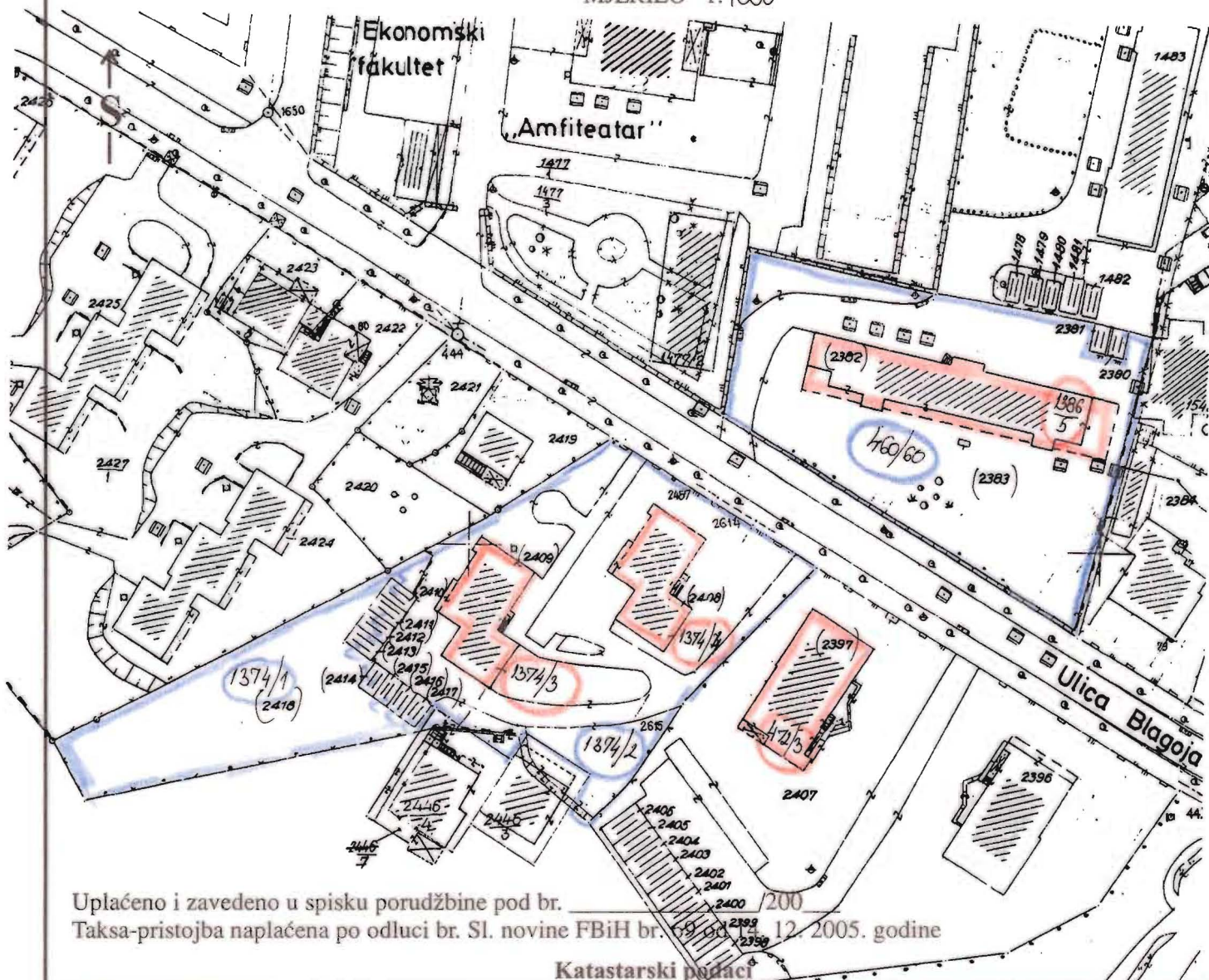
Grad Mostar

Broj plana: 1515

ODJEL ZA URBANIZAM I GRAĐENJE  
SLUŽBA ZA KATASTAR

### KOPIJA KATASTARSKOG PLANA

MJERILO 1:1000



Uplaćeno i zavedeno u spisku porudžbine pod br. \_\_\_\_\_  
Taksa-pristojba naplaćena po odluci br. Sl. novine FBiH br. 19/05, 12. 2005. godine

#### Katastarski podaci

Broj posjed. lista	Broj kat. čestice	* Kultura	Površina m <sup>2</sup>	Posjednik

Mostar dana 5. 11. 2009 godine

Izradio: Stjepan Štarić





Katastarska općina: Mostar II

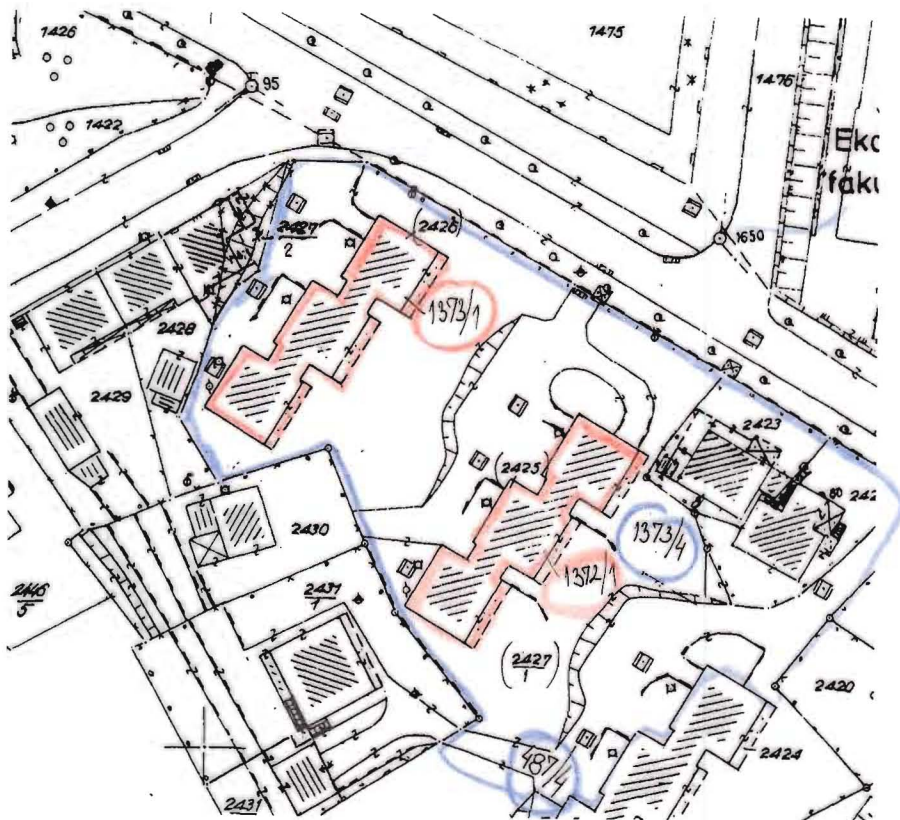
Grad Mostar

Broj plana: 15 15

ODJEL ZA URBANIZAM I GRAĐENJE  
SLUŽBA ZA KATASTAR

### KOPIJA KATASTARSKOG PLANA

MJERILO 1: 1000



Uplaćeno i zavedeno u spisku porudžbine pod br. \_\_\_\_\_/200  
Taksa-pristojba naplaćena po odluci br. Sl. novine FBiH br. 69 od 14. 12. 2005. godine

#### Katastarski podaci

Broj posjed. lista	Broj kat. čestice	Kultura	Površina m <sup>2</sup>	Posjednik

Mostar dana 5. 11. 2009. godine

Izradio: Marija Ljubić



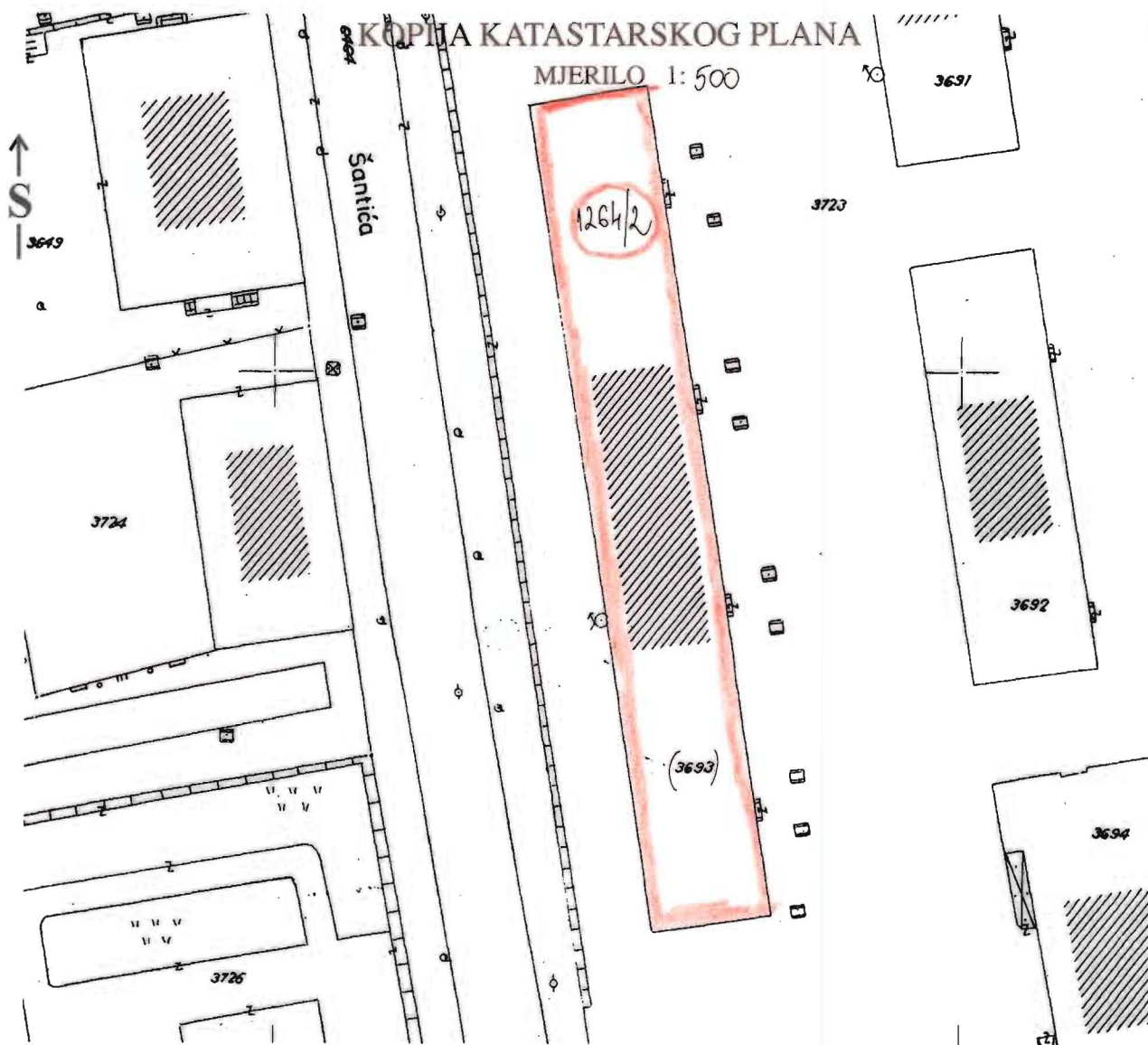


Katastarska općina: Mostar II

Grad Mostar

Broj plana: 35 35

ODJEL ZA URBANIZAM I GRAĐENJE  
SLUŽBA ZA KATASTAR



Uplaćeno i zavedeno u spisku porudžbine pod br. \_\_\_\_\_/200

Taksa-pristojba naplaćena po odluci br. Sl. novine FBiH br. 69 od 14. 12. 2005. godine

**Katastarski podaci**

Broj posjed. lista	Broj kat. čestice	Kultura	Površina m <sup>2</sup>	Posjednik

Mostar dana 5. 11. 2009. godine

Izradio: Marina Jukić



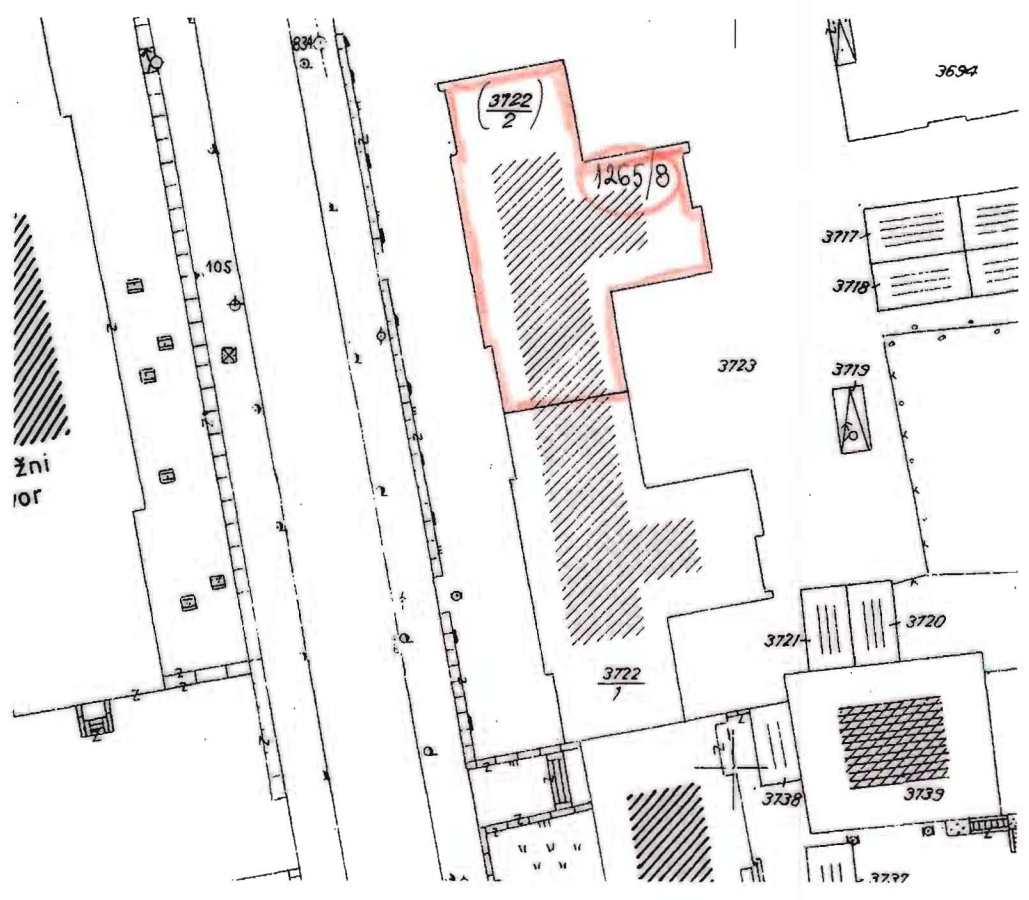
Katastarska općina: Mostar II

Broj plana: 38

Grad Mostar

ODJEL ZA URBANIZAM I GRAĐENJE  
SLUŽBA ZA KATASTAR

KOPIJA KATASTARSKOG PLANA  
MJERILO 1: 500



Uplaćeno i zavedeno u spisku porudžbine pod br. \_\_\_\_\_/200\_\_\_\_\_  
Taksa-pristojba naplaćena po odluci br. Sl. novine FBiH br. 69 od 14. 12. 2005. godine

Katastarski podaci

Broj posjed. lista	Broj kat. čestice	Kultura	Površina m <sup>2</sup>	Posjednik

Mostar dana 05.11.2009. godine

Izradio: Levija Vikić





Katastarska općina: Mostar II

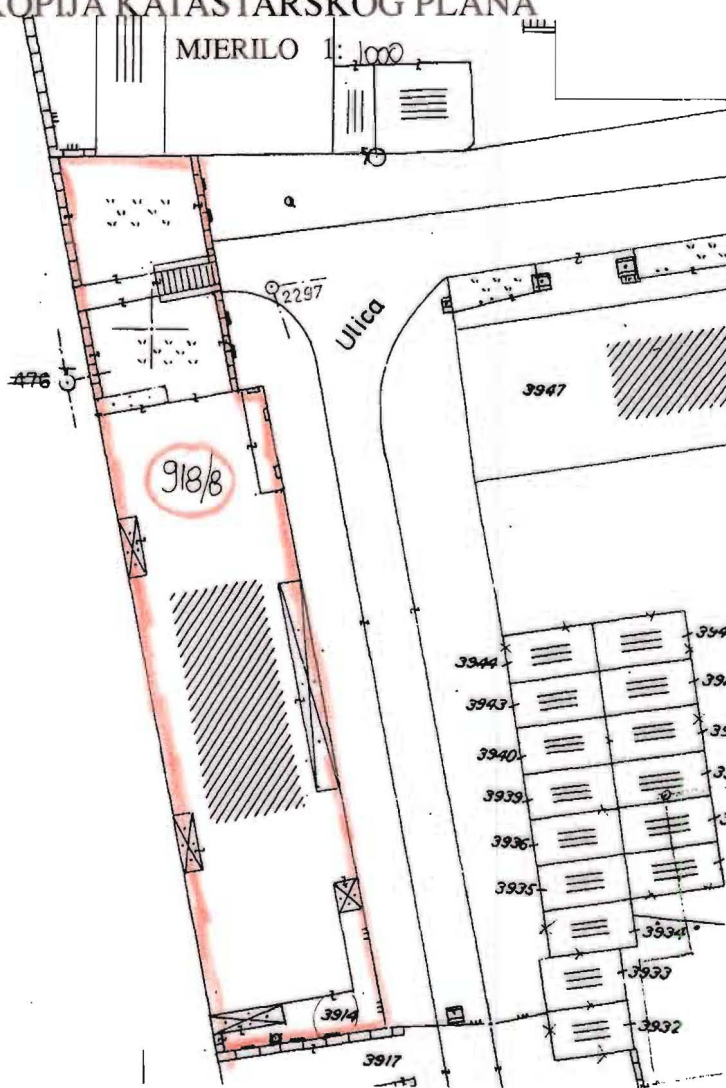
Broj plana: 39 39

Grad Mostar

ODJEL ZA URBANIZAM I GRAĐENJE  
SLUŽBA ZA KATASTAR

KOPIJA KATASTARSKOG PLANA

MJERILO 1:1000



Uplaćeno i zavedeno u spisku porudžbine pod br. \_\_\_\_\_/200

Taksa-pristojba naplaćena po odluci br. Sl. novine FBiH br. 69 od 14. 12. 2005. godine

Katastarski podaci

Broj posjed. lista	Broj kat. čestice	Kultura	Površina m <sup>2</sup>	Posjednik

Mostar dana 05.11.2009. godine

Izradio: Sanja Ković





Katastarska općina: Mostar II

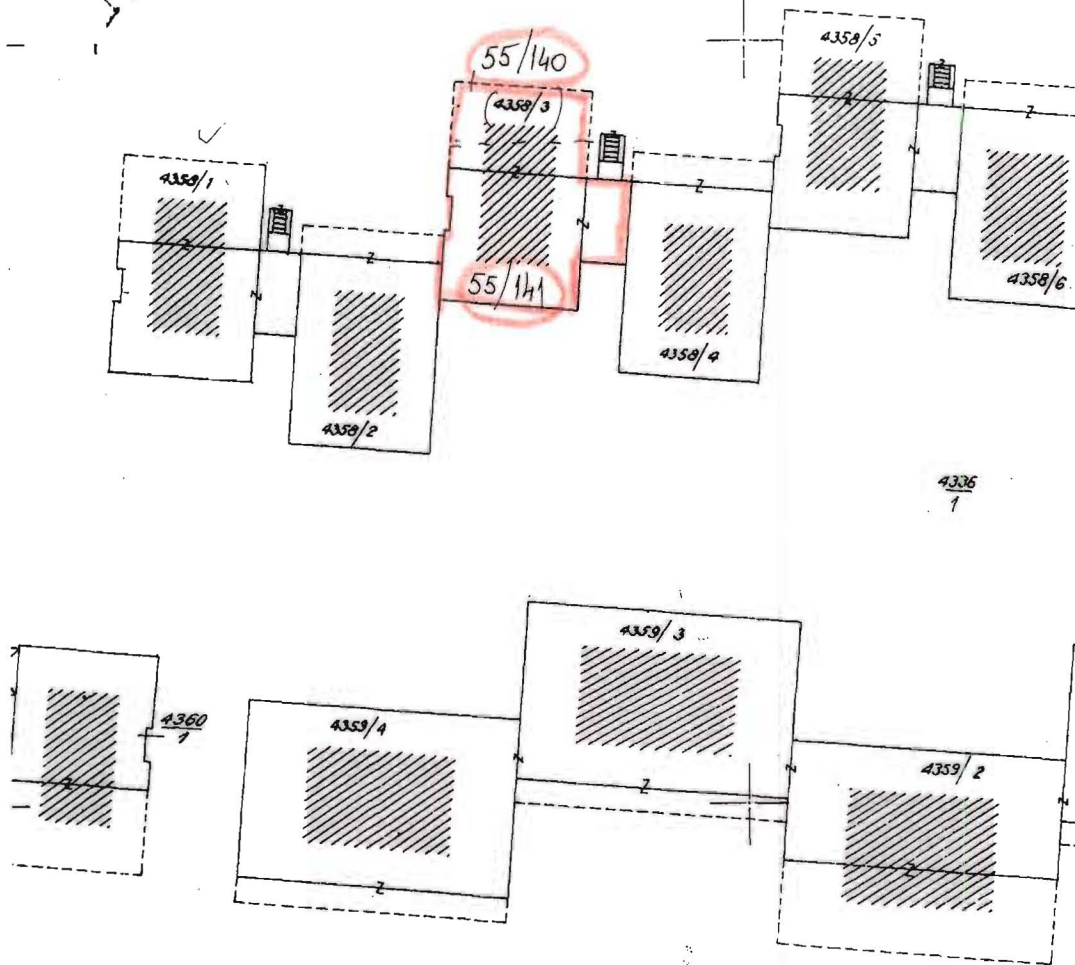
Grad Mostar

Broj plana: 47 47

ODJEL ZA URBANIZAM I GRAĐENJE  
SLUŽBA ZA KATASTAR

### KOPIJA KATASTARSKOG PLANA

MJERILO 1: 500



Uplaćeno i zavedeno u spisku porudžbine pod br. \_\_\_\_\_/200\_\_\_\_\_  
Taksa-pristojba naplaćena po odluci br. Sl. novine FBiH br. 69 od 14. 12. 2005. godine

#### Katastarski podaci

Broj posjed. lista	Broj kat. čestice	Kultura	Površina m <sup>2</sup>	Posjednik

Mostar dana 5. 11. 2009. godine

Izradio: Sanja Kilić



Katastarska općina: Mostar II

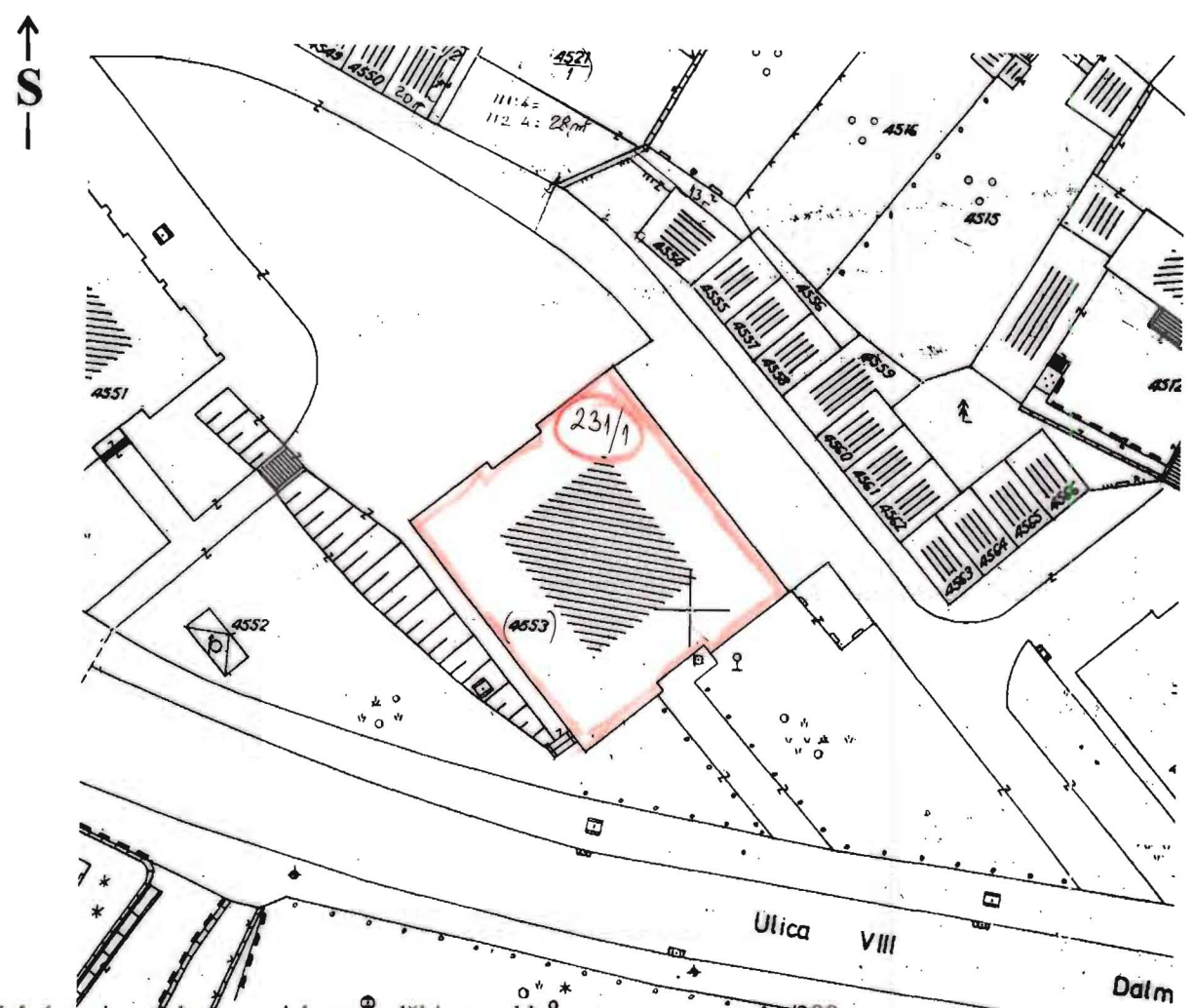
Grad Mostar

Broj plana: 45 45

ODJEL ZA URBANIZAM I GRAĐENJE  
SLUŽBA ZA KATASTAR

### KOPIJA KATASTARSKOG PLANA

MJERILO 1:



Uplaćeno i zavedeno u spisku porudžbine pod br. 200  
Taksa-pristojba naplaćena po odluci br. Sl. novine FBiH br. 69 od 14. 12. 2005. godine

#### Katastarski podaci

Broj posjed. lista	Broj kat. čestice	Kultura	Površina m <sup>2</sup>	Posjednik

Mostar dana 5. 11. 2009. godine  
Izradio: Levija Linić

Ovjerava: Džurđević



Katastarska općina: Mostar II

# KOPIJA KATASTARSKOG PLANA

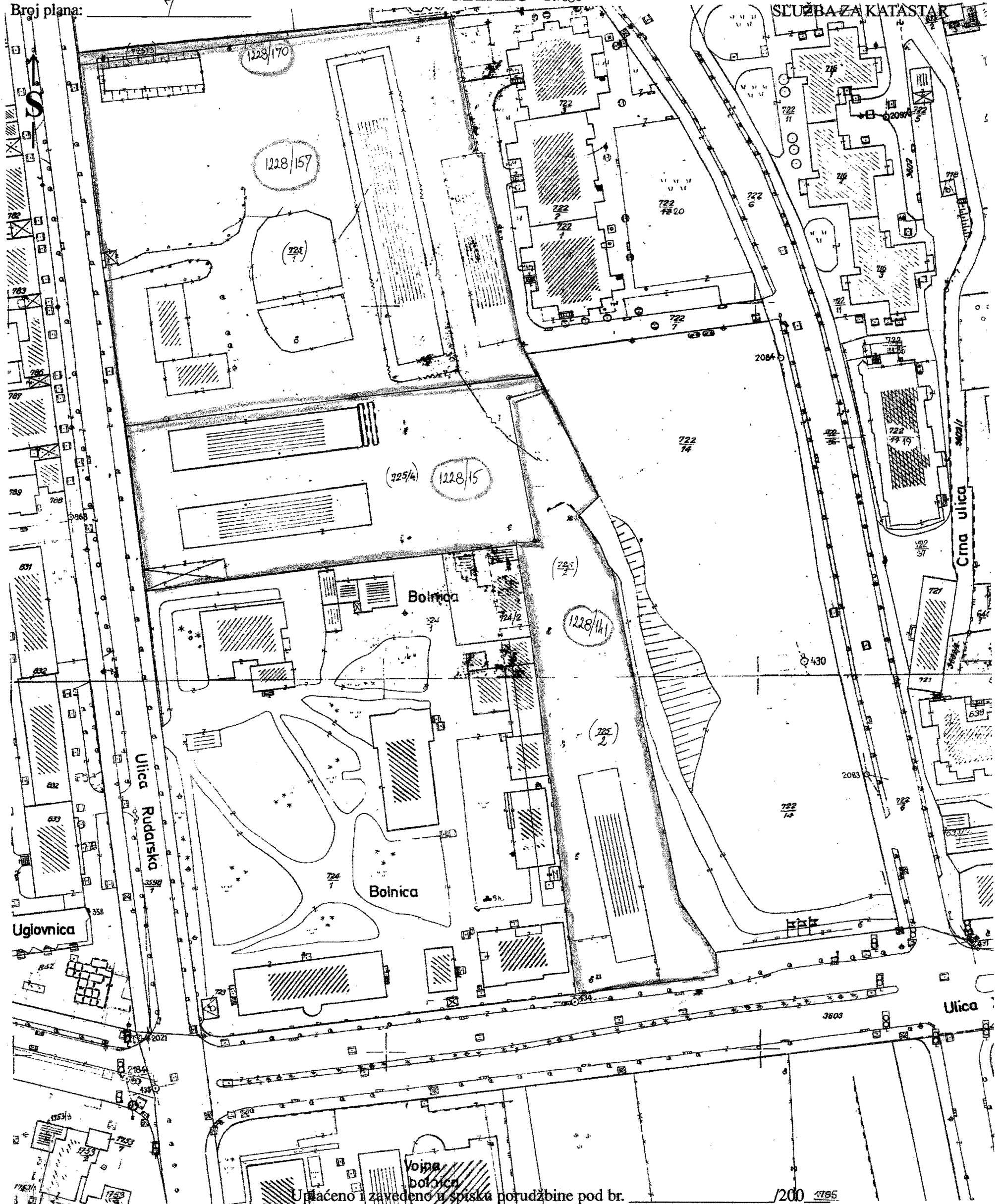
Grad Mostar

ODJEL ZA URBANIZAM I GRAĐENJE

MJERILO 1:1000


SLUŽBA ZA KATASTAR

Broj plana: 7



Upłaćeno i zavedeno u spiska porudžbine pod br. 200 4786  
Taksa-pristojba naplaćena po odluci br. Sl. novine FBiH br. 69 od 14. 12. 2005. godine

[Signature] dana 05. 11. 2009. godine  
Izradio: [Signature]





Katastarska općina: Mostar II

# KOPIJA KATASTARSKOG PLANA

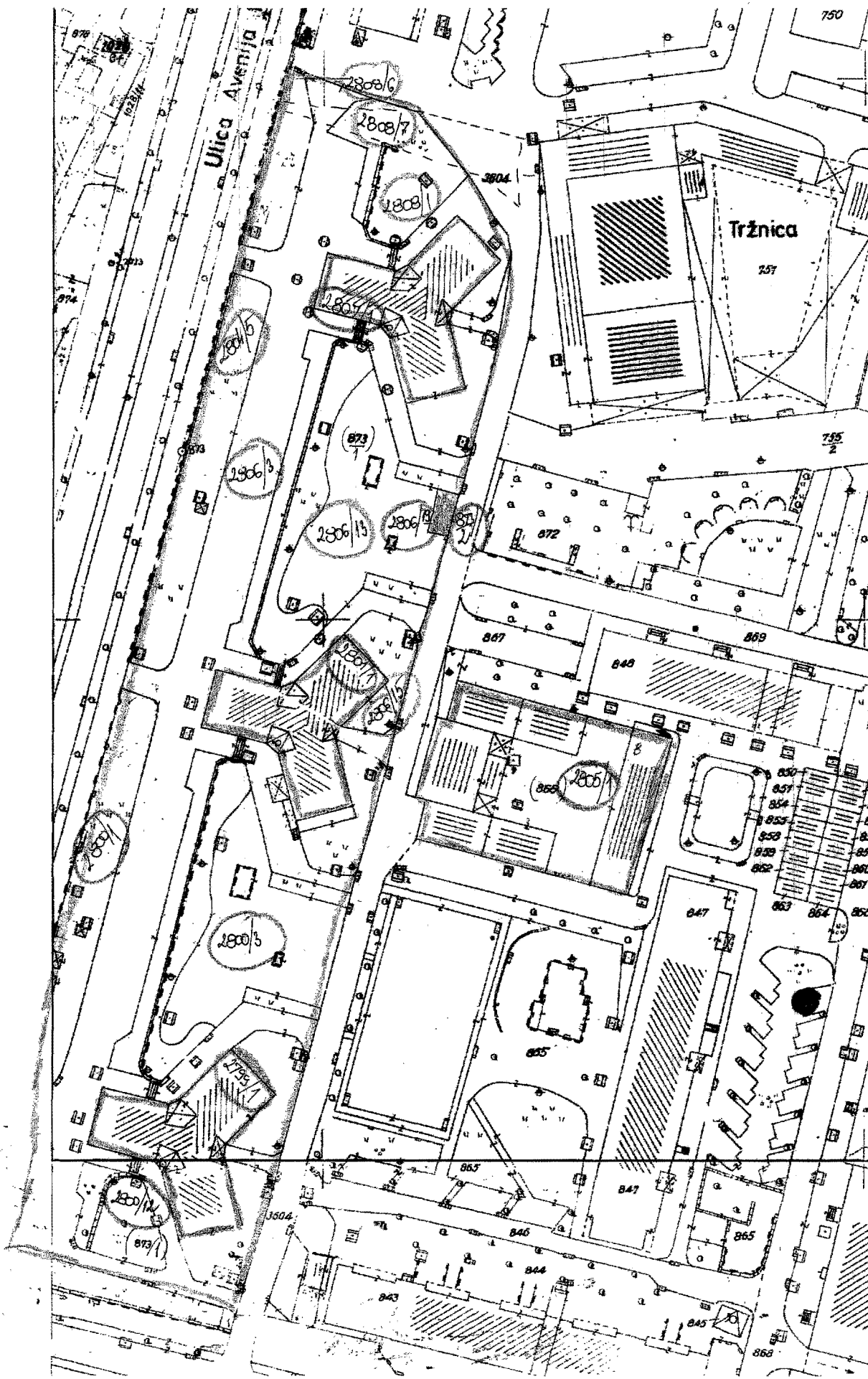
Grad Mostar

MJERILO 1:1000

ODJEL ZA URBANIZAM I GRAĐENJE

Broj plana: 7:11


SLUŽBA ZA KATASTAR



Uplaćeno i zavedeno u spisku porudžbine pod br. \_\_\_\_\_/200  
Taksa-pristojba naplaćena po odluci br. Sl. novine FBiH br. 69 od 14. 12. 2005. godine

Mostar dana 5. 11. 2009. godine

Izradio: Marija Kikić



Ovjerava: Marija Kikić

Katastarska općina: Mostar II

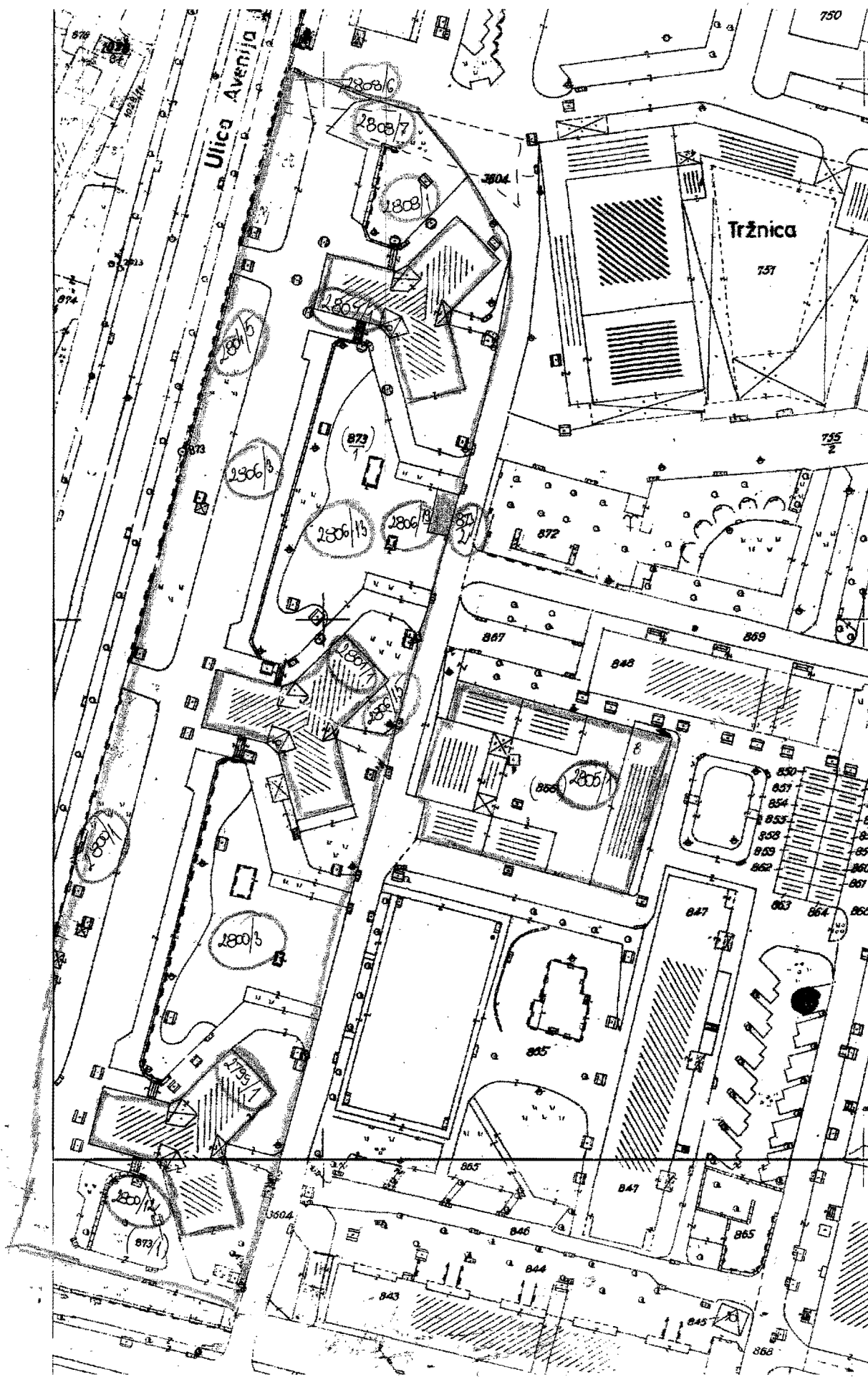
# KOPIJA KATASTARSKOG PLANA

Grad Mostar

Broj plana: 7:11

MJERILO 1:1000


ODJEL ZA URBANIZAM I GRAĐENJE  
SLUŽBA ZA KATASTAR



Upłaćeno i zavedeno u spisku porudžbine pod br. \_\_\_\_\_/200  
Taksa-pristojba naplaćena po odluci br. Sl. novine FBiH br. 69 od 14. 12. 2005. godine

Mostar dana 5. 11. 2009. godine

Izradio: Marko Kikić



Ovjerava: Marko Kikić



14

Broj: \_\_\_\_\_/04  
 Datum: 10.11.09. godine

## POSJEDOVNI LIST 5012

strana: 1

Katastarska općina : MOSTAR II (30)


Katastarski broj, Indikacija nosioca prava na zemljištu Sjedište ili prebivalište i adresa	Obim posj. na zemlj.	S V	Broj dnevnika i datum upisa i brisanja	Primjedba
1	2	3	4	5
21241 VELEPOSLANSTVO REPUBLIKE HRVATSKE MOSTAR	1/1	1	.	

Parcela			Br	Br	Naziv parcele ili ulica i kućni broj	Šif	Kultura ili način korištenja zemljišta	K	Površina ha a m2	Promjena DN	
D	Osn.	Pod	Pl	Sk						Dnevnik	IzPL
1	2	3	4	5	6	7	8	9	10	11	
	2289	2	15	42	ŠETALIŠTE JNA	300	VOČNJAK	1	6 00	196	450
	2290		15	26	KRAGUJEVAČKA	2	KUĆA I ZGRADA	0	2 51	196	1024
	2290		15	26	KRAGUJEVAČKA	3	DVORIŠTE	0	4 11	196	1024
U K U P N O :									12 62		

K.Č. NOVA = K.Č. STARA

DIO 2290 = 423/5

Da je prepis vjeran originalu tvrdi i ovjerava  
 Po ovlaštenju Gradonačelnika: Ur. br. 01-05-1411/02



Katastarska općina: MOSTAR II

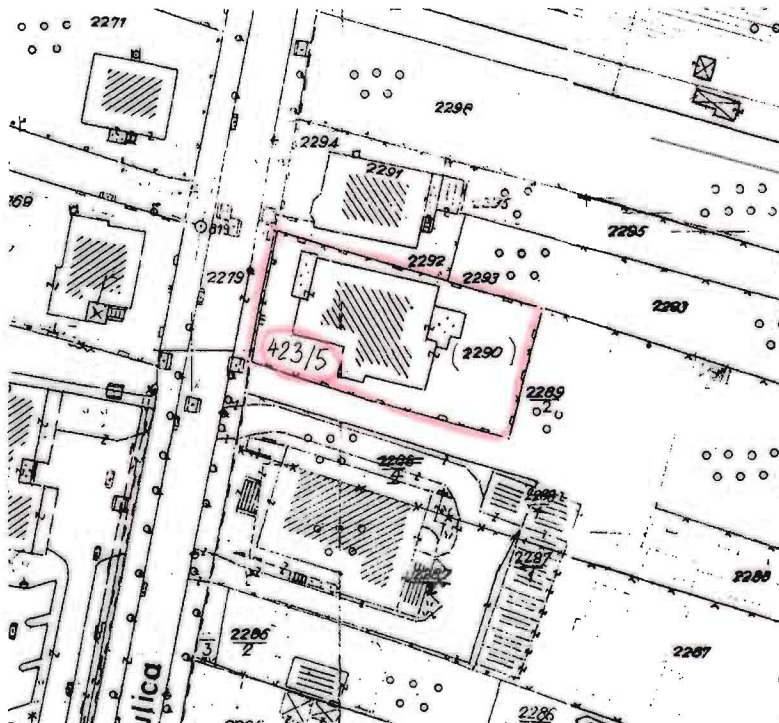
Grad Mostar

Broj plana: 15

ODJEL ZA URBANIZAM I GRAĐENJE  
SLUŽBA ZA KATASTAR

### KOPIJA KATASTARSKOG PLANA

MJERILO 1: 1000



Uplaćeno i zavedeno u spisku porudžbine pod br. \_\_\_\_\_/200\_\_\_\_\_

Taksa-pristojba naplaćena po odluci br. Sl. novine FBiH br. 69 od 14. 12. 2005. godine

#### Katastarski podaci

Broj posjed. lista	Broj kat. čestice	Kultura	Površina m <sup>2</sup>	Posjednik

Mostar dana 10. 11. 2009. godine

Izradio: M. Mešić



Ovjerava:

B. Bukorčanin



ORGAN KOJI VODI JAVNU EVIDENCIJU (naziv, sjedište, kontakt-podaci, ovlašteno službeno lice):

**GRAD MOSTAR – ODJEL ZA KATASTAR**

Rbr	PODACI O NEKRETNINAMA (prema posljednjem stanju u katastru)	
1	NAZIV POLITIČKE OPŠTINE / OPĆINE	MOSTAR
2	NAZIV KATASTARSKE OPŠTINE / OPĆINE	MOSTAR II
3	BROJ POSJEDOVNOG LISTA	5012
4	BROJ KATASTARSKE PARCELE (stari i novi premjer)	<u>2290</u> 423/5
5	OZNAKA PARCELE	
6	POVRŠINA PARCELE	662 m <sup>2</sup> i 230 m <sup>2</sup>
7	PODACI O POSJEDNIKU (i dio posjeda)	VELEPOSLANSTVO REPUBLIKE HRVATSKE
8	OSTALE NAPOMENE	

vidi PL 1024

SUD / ORGAN KOJI VODI JAVNU EVIDENCIJU (naziv, sjedište, kontakt-podaci, ovlašteno službeno lice):

**OPCINSKI SUD U MOSTARU – ZEMLJISNOKNJIZNI URED/KANCELARIJA**

Rbr.	PODACI O NEKRETNINAMA	31.12.1991.	18.03.2005.	Trenutno stanje
1.	NAZIV POLITIČKE OPŠTINE / OPĆINE	MOSTAR	MOSTAR	MOSTAR
2.	NAZIV KATASTARSKE OPŠTINE / OPĆINE	MOSTAR	MOSTAR	MOSTAR
3.	BROJ ZEMLJIŠNO-KNJIŽNOG ULOŠKA	5558	5558	5558
4.	OZNAKA NEKRETNINA (opis i površina)			
5.	BROJ ZEMLJIŠTA (stari i novi broj parcele)	423/5	423/5	423/5
6.	VRSTA / OBLIK IMOVINE / SVOJINE	DRZAVNO	DRZAVNO	DRZAVNO
7.	NOSILAC PRAVA VLASNIŠTVA			
8.	NOSILAC PRAVA RASPOLAGANJA	-	-	-
9.	NOSILAC PRAVA UPRAVLJANJA	Drzavni sekretarijat za poslove narodne odbrane	Drzavni sekretarijat za poslove narodne odbrane	Drzavni sekretarijat za poslove narodne odbrane
10.	NOSILAC PRAVA KORIŠTENJA	-	-	-
11.	NOSILAC NEKOG DRUGOG STVARNOG PRAVA			
12.	TERETI I OGRANIČENJA			
13.	OSTALE NAPOMENE			



# Zemljišnoknjižni izvadak

Nar. broj 768/09

Katastarska općina Mostar

Br. zk. uložka 5558

## A. POPISNI LIST

Redni broj	Broj zemljišta (parcela)	OZNAKA NEKRETNINA	POVRŠINA			PRIMJEDBA
			ha	a	m <sup>2</sup>	
1.	423/5	kuća i dvorište		6	62	

## B. VLASNIČKI LIST

Redni broj	UPISI	PRIMJEDBA
	<i>Knjiženo je pravo vlasništva na nekretninama upisanima u A listu u korist:</i>	
1.	Opštinske imovine sa: sukim. upisan je kao organ upravljanja na nekretnine u A listu	1/1
2.	Državni sekretariat za poslove narodne obrane	

C. TERETNI LIST

Redni broj	UPISI	Iznos	PRIMJEDBA
	<i>Bes tereta</i>		

OPĆINSKI SUD MOSTAR  
Zemljišno - knjižni odjel  
Mostar, dana 16. 9. 2009  
Ovlašteni službenik  
*[Signature]*





SUD / ORGAN KOJI VODI JAVNU EVIDENCIJU (naziv, sjedište, kontakt-podaci, ovlašteno službeno lice):

**OPCINSKI SUD U MOSTARU – ZEMLJISNOKNJIZNI URED/KANCELARIJA**

Rbr.	PODACI O NEKRETNINAMA	31.12.1991.	18.03.2005.	Trenutno stanje
1.	NAZIV POLITIČKE OPŠTINE / OPĆINE	MOSTAR	MOSTAR	MOSTAR
2.	NAZIV KATASTARSKE OPŠTINE / OPĆINE	MOSTAR	MOSTAR	MOSTAR
3.	BROJ ZEMLJIŠNO-KNJIŽNOG ULOŠKA	6900	6900	6900
4.	OZNAKA NEKRETNINA (opis i površina)			
5.	BROJ ZEMLJIŠTA (stari i novi broj parcele)	2807/1	2807/1	2807/1
6.	VRSTA / OBLIK IMOVINE / SVOJINE	DRZAVNO	DRZAVNO	DRZAVNO
7.	NOSILAC PRAVA VLASNIŠTVA			
8.	NOSILAC PRAVA RASPOLAGANJA	-	-	-
9.	NOSILAC PRAVA UPRAVLJANJA	Vojna posta 3334/11 Mostar	Vojna posta 3334/11 Mostar	Vojna posta 3334/11 Mostar
10.	NOSILAC PRAVA KORIŠTENJA	-	-	-
11.	NOSILAC NEKOG DRUGOG STVARNOG PRAVA			
12.	TERETI I OGRANIČENJA			
13.	OSTALE NAPOMENE			







SUD / ORGAN KOJI VODI JAVNU EVIDENCIJU (naziv, sjedište, kontakt-podaci, ovlašteno službeno lice):

**OPCINSKI SUD U MOSTARU – ZEMLJISNOKNJIZNI URED/KANCELARIJA**

Rbr.	PODACI O NEKRETNINAMA	31.12.1991.	18.03.2005.	Trenutno stanje
1.	NAZIV POLITIČKE OPŠTINE / OPĆINE	MOSTAR	MOSTAR	MOSTAR
2.	NAZIV KATASTARSKE OPŠTINE / OPĆINE	MOSTAR	MOSTAR	MOSTAR
3.	BROJ ZEMLJIŠNO-KNJIŽNOG ULOŠKA	2390	2390	2390
4.	OZNAKA NEKRETNINA (opis i površina)			
5.	BROJ ZEMLJIŠTA (stari i novi broj parcele)	1216/3	1216/3	1216/3
6.	VRSTA / OBLIK IMOVINE / SVOJINE	DRZAVNO	DRZAVNO	DRZAVNO
7.	NOSILAC PRAVA VLASNIŠTVA			
8.	NOSILAC PRAVA RASPOLAGANJA	-	-	-
9.	NOSILAC PRAVA UPRAVLJANJA	Drzavni sekretarijat za poslove narodne odbrane	Drzavni sekretarijat za poslove narodne odbrane	Drzavni sekretarijat za poslove narodne odbrane
10.	NOSILAC PRAVA KORIŠTENJA	Drzavni sekretarijat za poslove narodne odbrane	Drzavni sekretarijat za poslove narodne odbrane	Drzavni sekretarijat za poslove narodne odbrane
11.	NOSILAC NEKOG DRUGOG STVARNOG PRAVA			
12.	TERETI I OGRANIČENJA			
13.	OSTALE NAPOMENE			






### C. TERETNI LIST

Redni broj	U P I S I	Iznos	PRIMJEDBA
3.	Uknjiženo je pravo korištenja građevinskog zemljišta u vlasništvu države u cilju izvoza		
	Državnog sekretarijata za poslove narodne odbrane na. 7/1		

OPĆINA BUDIMOSTAR  
 Zemljišno - katastarski odjel  
 Mostar, d. 03.09. 09  
 Službenik

Džuravaj



SUD / ORGAN KOJI VODI JAVNU EVIDENCIJU (naziv, sjedište, kontakt-podaci, ovlašteno službeno lice):

**OPCINSKI SUD U MOSTARU – ZEMLJISNOKNJIZNI URED/KANCELARIJA**

Rbr.	PODACI O NEKRETNINAMA	31.12.1991.	18.03.2005.	Trenutno stanje
1.	NAZIV POLITIČKE OPŠTINE / OPĆINE	MOSTAR	MOSTAR	MOSTAR
2.	NAZIV KATASTARSKE OPŠTINE / OPĆINE	MOSTAR	MOSTAR	MOSTAR
3.	BROJ ZEMLJIŠNO-KNJIŽNOG ULOŠKA	6496 (el)	6496 (el)	6496 (el)
4.	OZNAKA NEKRETNINA (opis i površina)			
5.	BROJ ZEMLJIŠTA (stari i novi broj parcele)	1232/3 i druge	1232/3 i druge	1232/3 i druge
6.	VRSTA / OBLIK IMOVINE / SVOJINE	DRZAVNO	DRZAVNO	DRZAVNO
7.	NOSILAC PRAVA VLASNIŠTVA			
8.	NOSILAC PRAVA RASPOLAGANJA	-	-	-
9.	NOSILAC PRAVA UPRAVLJANJA	Drzavni sekretarijat za poslove narodne odbrane	Drzavni sekretarijat za poslove narodne odbrane	Drzavni sekretarijat za poslove narodne odbrane
10.	NOSILAC PRAVA KORIŠTENJA	-	-	-
11.	NOSILAC NEKOG DRUGOG STVARNOG PRAVA			
12.	TERETI I OGRANIČENJA			
13.	OSTALE NAPOMENE			

Politička općina/opština: **MOSTAR**  
Katastarska općina/opština: **SP\_MOSTAR**

NAR i RZ BROJ: 277/09  
ZK uložak: **6496**

## Zemljišnoknjižni izvadak

### A

#### Popisni list

Rbr	Broj zemljišta (parcele)	OZNAKA NEKRETNINA	Površina			Primjedba
			ha	a	m <sup>2</sup>	
1.	1232/2	Neplodno, dvorište, A. Šantića; Neplodno, dvorište ---- 05 02	----	05	02	Preuzeto dana, 19.02.2009. godine iz zk.ul.br. 2379 iste k.o.
2.	1232/3	Kuća sa kućištem, dvorištem i radionicom; Nepoznata ---- 05 99	----	05	99	Preuzeto dana, 19.02.2009. godine iz zk.ul.br. 2379 iste k.o.
3.	1232/4	Kuća u ul. A.Šantića; Kuća ---- 02 63	----	02	63	Preuzeto dana, 19.02.2009. godine iz zk.ul.br. 2379 iste k.o.

### B

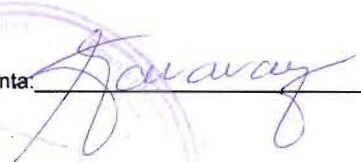
#### Vlasnički list

Rbr	U P I S I	Primjedba
1.	Udio: 1/1 Tip: Vlasništvo Opštenarodna imovina, Adresa: Mostar, Nepoznata b.b.; JMB: null Pr: 24.01.1959.g. Dn: 2119/58 Na osnovu kupoprodajnog ugovora ddt Beograd 27.08.1958.g. Ov: 2745/58 Sreskog suda u Mostaru, uknjiženo je pravo vlasništva na zemljište opisano u A I, u korist: Opštenarodne imovine; zatim, kao organ upravljanja na nekretnine u A listu upisan je <b>Državni Sekretarijat za poslove Narodne odbrane.</b>	Preuzeto dana, 19.02.2009. godine iz zk.ul.br. 2379 iste k.o.

### C

#### Teretni list

Rbr	U P I S I	Iznos (KM)	Primjedba
1.	Pr: 18.11.1930.g. G: 2301/30 P. 525/30 Ubilježeno je osigurno sredstvo stvarnog zatvora zabranom otuđenja i opterećenja nekretnina u A I koje će Gordić Vidomir naslijediti iza Gordić Sime, zbog osiguranja tražbine od 1532 din 50 p spp. Guzina Vuke i Kriste.		Preuzeto dana, 19.02.2009. godine iz zk.ul.br. 2379 iste k.o.

Potpis referenta: 



SUD / ORGAN KOJI VODI JAVNU EVIDENCIJU (naziv, sjedište, kontakt-podaci, ovlašteno službeno lice):

**OPCINSKI SUD U MOSTARU – ZEMLJISNOKNJIZNI URED/KANCELARIJA**

Rbr.	PODACI O NEKRETNINAMA	31.12.1991.	18.03.2005.	Trenutno stanje
1.	NAZIV POLITIČKE OPŠTINE / OPĆINE	MOSTAR	MOSTAR	MOSTAR
2.	NAZIV KATASTARSKE OPŠTINE / OPĆINE	MOSTAR	MOSTAR	MOSTAR
3.	BROJ ZEMLJIŠNO-KNJIŽNOG ULOŠKA	6898	6898	6898
4.	OZNAKA NEKRETNINA (opis i površina)			
5.	BROJ ZEMLJIŠTA (stari i novi broj parcele)	2805/1 i druge	2805/1 i druge	2805/1 i druge
6.	VRSTA / OBLIK IMOVINE / SVOJINE	DRZAVNO	DRZAVNO	DRZAVNO
7.	NOSILAC PRAVA VLASNIŠTVA			
8.	NOSILAC PRAVA RASPOLAGANJA	-	-	-
9.	NOSILAC PRAVA UPRAVLJANJA	-	-	-
10.	NOSILAC PRAVA KORIŠTENJA	Vojna posta 3334-11 u Mostaru	Vojna posta 3334-11 u Mostaru	Vojna posta 3334-11 u Mostaru
11.	NOSILAC NEKOG DRUGOG STVARNOG PRAVA			
12.	TERETI I OGRANIČENJA			
13.	OSTALE NAPOMENE			

Nar. broj 777/09**Zemljišnoknjižni izvadak**Katastarska općina NeotavBr. zk. uložka 6298**A) Popisni list  
I. odjeljak**

Redni broj	Broj zemljišta (parcela)	OZNAKA NEKRETNINA	PRIMJEDBA			PRIMJEDBA
			ha	a	m <sup>2</sup>	
1.	2796/3	travnjak Avenija		1	73	
2.	2797/2	travnjak Avenija		2	35	
3.	2805/1	uplodno -II-		12	74	
3.	2804/2	uplodno, put -II-		24	52	
4.	2806/9	ovaraica Zgon		2	63	
5.	2806/3	uplodno, travnište Avenija		28	83	
6.	2806/8	ovaraica Zgon		-	32	
7.	2808/1	travnjak Avenija		2	02	
8.	2797/4	uplodno -II-		6	76	
9.	2804/10	uplodno -II-		1	14	
10.	2804/11	uplodno -II-		1	19	
* 11.	2805/4	voćnjak Zgon		2	18	
12.	2809/6	voćnjak -II-		6	68	
13.	2800/9	ovaraica -II-		10	20	
14.	2800/10	voćnjak -II-		8	80	
15.	2800/11	travnjak Avenija		5	29	
16.	2800/11	uplodno - travnište -II-		17	90	
17.	2800/3	divlje travnište II		11	53	
18.	2800/12	travnjak -II-		1	87	
19.	2809/11	luce -II-		5	63	
20.	2809/7	travnjak -II-		1	73	
21.	2806/15	uplodno -II-		-	68	
22.	2804/12	uplodno travnište	1	1	104	









SUD / ORGAN KOJI VODI JAVNU EVIDENCIJU (naziv, sjedište, kontakt-podaci, ovlašteno službeno lice):

**OPCINSKI SUD U MOSTARU – ZEMLJISNOKNJIZNI URED/KANCELARIJA**

Rbr.	PODACI O NEKRETNINAMA	31.12.1991.	18.03.2005.	Trenutno stanje
1.	NAZIV POLITIČKE OPŠTINE / OPĆINE	MOSTAR	MOSTAR	MOSTAR
2.	NAZIV KATASTARSKE OPŠTINE / OPĆINE	MOSTAR	MOSTAR	MOSTAR
3.	BROJ ZEMLJIŠNO-KNJIŽNOG ULOŠKA	5004 (el)	5004 (el)	5004 (el)
4.	OZNAKA NEKRETNINA (opis i površina)			
5.	BROJ ZEMLJIŠTA (stari i novi broj parcele)	406/19, 406/18	406/19, 406/18	406/19, 406/18
6.	VRSTA / OBLIK IMOVINE / SVOJINE	DRZAVNO	DRZAVNO	DRZAVNO
7.	NOSILAC PRAVA VLASNIŠTVA			
8.	NOSILAC PRAVA RASPOLAGANJA	-	-	-
9.	NOSILAC PRAVA UPRAVLJANJA	Vojna posta broj 8115-26 u Zemunu	Vojna posta broj 8115-26 u Zemunu	Vojna posta broj 8115-26 u Zemunu
10.	NOSILAC PRAVA KORIŠTENJA	-	-	-
11.	NOSILAC NEKOG DRUGOG STVARNOG PRAVA			
12.	TERETI I OGRANIČENJA			
13.	OSTALE NAPOMENE			



Politička općina/opština: **MOSTAR**  
Katastarska općina/opština: **SP\_MOSTAR**

NAR i RZ BROJ: 793/09  
ZK uložak: **5004**

## Zemljišnoknjižni izvadak

### A

#### Popisni list

Rbr	Broj zemljišta (parcele)	OZNAKA NEKRETNINA	Površina			Primjedba
			ha	a	m <sup>2</sup>	
1.	406/20	nepodno, dvorište u Ul. Vladimira Nazora; Nepodno, dvorište ---- 08 64	----	08	64	Preuzeto 19.11.2008. godine iz zk. ul. 1918 iste k.o.
2.	406/19	kuća u Ul. V. Nazora; Kuća ---- 01 90	----	01	90	Preuzeto 19.11.2008. godine iz zk. ul. 1918 iste k.o.
3.	406/18	kuća u Ul. V. Nazora; Kuća ---- 02 01	----	02	01	Preuzeto 19.11.2008. godine iz zk. ul. 1918 iste k.o.

### B

#### Vlasnički list

Rbr	U P I S I	Primjedba
2.	Udio: 1/1 Tip: Vlasništvo Opštenarodna imovina, Adresa: Mostar, Nepoznata b.b.; JMB: null Pr: 13.03.1952. god. Dn: 146/52 Na temelju pravomoćnog rješenja Gradske eksproprijacijske komisije u Mostaru od 31.01.1951. god. Broj: 26629/50 uknjiženo je pravo vlasništva na nekretnine u A listu u korist: Opštenarodna imovina kojom upravlja <b>Vojna pošta broj 8115-26 u Zemunu sa: 1/1</b>	Preuzeto 19.11.2008. godine iz zk. ul. 1918 iste k.o.

### C

#### Teretni list

Rbr	U P I S I	Iznos (KM)	Primjedba
	Nema tereta.		



SUD / ORGAN KOJI VODI JAVNU EVIDENCIJU (naziv, sjedište, kontakt-podaci, ovlašteno službeno lice):



**OPCINSKI SUD U MOSTARU – ZEMLJISNOKNJIZNI URED/KANCELARIJA**

Rbr.	PODACI O NEKRETNINAMA	31.12.1991.	18.03.2005.	Trenutno stanje
1.	NAZIV POLITIČKE OPŠTINE / OPĆINE	MOSTAR	MOSTAR	MOSTAR
2.	NAZIV KATASTARSKE OPŠTINE / OPĆINE	MOSTAR	MOSTAR	MOSTAR
3.	BROJ ZEMLJIŠNO-KNJIŽNOG ULOŠKA	6221	6221	6221
4.	OZNAKA NEKRETNINA (opis i površina)			
5.	BROJ ZEMLJIŠTA (stari i novi broj parcele)	1374/1, 1374/3, 1374/4	1374/1, 1374/3, 1374/4	1374/1, 1374/3, 1374/4
6.	VRSTA / OBLIK IMOVINE / SVOJINE	DRZAVNO	DRZAVNO	DRZAVNO
7.	NOSILAC PRAVA VLASNIŠTVA			
8.	NOSILAC PRAVA RASPOLAGANJA	-	-	-
9.	NOSILAC PRAVA UPRAVLJANJA	Drzavni sekretarijat za poslove narodne odbrane	Drzavni sekretarijat za poslove narodne odbrane	Drzavni sekretarijat za poslove narodne odbrane
10.	NOSILAC PRAVA KORIŠTENJA	-	-	-
11.	NOSILAC NEKOG DRUGOG STVARNOG PRAVA			
12.	TERETI I OGRANIČENJA			
13.	OSTALE NAPOMENE			





C. TERETNI LIST

Redni broj	U P I S I	Iznos	PRIMJEDBA
	Nema tereta		
	<div data-bbox="550 432 976 483" style="text-align: center;">OPĆINSKI SUD MOSTAR</div> <div data-bbox="573 494 954 542" style="text-align: center;">Zemljišno - knjižni odjel</div> <div data-bbox="547 545 941 607" style="text-align: center;">Mostar, dana 16. 9. 2009.</div> <div data-bbox="722 642 964 680" style="text-align: center;">Ovlašteni službenik</div> <div data-bbox="730 682 828 801" style="text-align: center;"></div>		
	<div data-bbox="282 620 659 1010" style="text-align: center;"></div>		

SUD / ORGAN KOJI VODI JAVNU EVIDENCIJU (naziv, sjedište, kontakt-podaci, ovlašteno službeno lice):

**OPCINSKI SUD U MOSTARU – ZEMLJISNOKNJIZNI URED/KANCELARIJA**

Rbr.	PODACI O NEKRETNINAMA	31.12.1991.	18.03.2005.	Trenutno stanje
1.	NAZIV POLITIČKE OPŠTINE / OPĆINE	MOSTAR	MOSTAR	MOSTAR
2.	NAZIV KATASTARSKE OPŠTINE / OPĆINE	MOSTAR	MOSTAR	MOSTAR
3.	BROJ ZEMLJIŠNO-KNJIŽNOG ULOŠKA	5412	5412	5412
4.	OZNAKA NEKRETNINA (opis i površina)			
5.	BROJ ZEMLJIŠTA (stari i novi broj parcele)	2808/5	2808/5	2808/5
6.	VRSTA / OBLIK IMOVINE / SVOJINE	DRZAVNO	DRZAVNO	DRZAVNO
7.	NOSILAC PRAVA VLASNIŠTVA			
8.	NOSILAC PRAVA RASPOLAGANJA	-	-	-
9.	NOSILAC PRAVA UPRAVLJANJA	-	-	-
10.	NOSILAC PRAVA KORIŠTENJA	Drzavni sekretarijat za poslove narodne odbrane	Drzavni sekretarijat za poslove narodne odbrane	Drzavni sekretarijat za poslove narodne odbrane
11.	NOSILAC NEKOG DRUGOG STVARNOG PRAVA			
12.	TERETI I OGRANIČENJA			
13.	OSTALE NAPOMENE			






### C. TERETNI LIST

Redni broj	UPISI	Iznos	PRIMJEDBA
1.	Uknjiženo je pravo korištenja građevinskog		
	Državnog sekretarijata za poslove		
	Navedenih odbrana u Beogradu		

OPĆINSKI SUD MOSTAR  
Zemljišno knjižni odjel  
Mostar, dan 04.09.2009  
Općinski službenik

[Handwritten signature]



SUD / ORGAN KOJI VODI JAVNU EVIDENCIJU (naziv, sjedište, kontakt-podaci, ovlašteno službeno lice):

**OPCINSKI SUD U MOSTARU – ZEMLJISNOKNJIZNI URED/KANCELARIJA**

Rbr.	PODACI O NEKRETNINAMA	31.12.1991.	18.03.2005.	Trenutno stanje
1.	NAZIV POLITIČKE OPŠTINE / OPĆINE	MOSTAR	MOSTAR	MOSTAR
2.	NAZIV KATASTARSKJE OPŠTINE / OPĆINE	MOSTAR	MOSTAR	MOSTAR
3.	BROJ ZEMLJIŠNO-KNJIZNOG ULOŠKA	2970 (el)	2970 (el)	2970 (el)
4.	OZNAKA NEKRETNINA (opis i površina)			
5.	BROJ ZEMLJIŠTA (stari i novi broj parcele)	2799/1	2799/1	2799/1
6.	VRSTA / OBLIK IMOVINE / SVOJINE	DRZAVNO	DRZAVNO	DRZAVNO
7.	NOSILAC PRAVA VLASNIŠTVA			
8.	NOSILAC PRAVA RASPOLAGANJA	-	-	-
9.	NOSILAC PRAVA UPRAVLJANJA	-	-	-
10.	NOSILAC PRAVA KORIŠTENJA	Vojna posta 3334 u Mostaru	Vojna posta 3334-11 u Mostaru	Vojna posta 3334 u Mostaru
11.	NOSILAC NEKOG DRUGOG STVARNOG PRAVA			
12.	TERETI I OGRANIČENJA			
13.	OSTALE NAPOMENE			

Politička općina/opština: **MOSTAR**  
Katastarska općina/opština: **SP\_MOSTAR**

NAR i RZ BROJ: 277/09  
ZK uložak: **2970**

## Zemljišnoknjižni izvadak

### A

#### Popisni list

Rbr	Broj zemljišta (parcele)	OZNAKA NEKRETNINA	Površina			Primjedba
			ha	a	m <sup>2</sup>	
1.	2799/1	Avenija; Kuća ---- 05 63	----	05	63	Preuzeto 12.09.2008. god. iz zk. ul. 6902 iste k.o.
2.	2799/5	neplodno- Avenija; Neplodno ---- 06 52	----	06	52	Preuzeto 12.09.2008. god. iz zk. ul. 6902 iste k.o.

### B


#### Vlasnički list

Rbr	UPISI	Primjedba
1.	Udio: 1/1 Tip: Vlasništvo Država, Adresa: ; JMB: null Pr. 06.12.1963.god. Dn: 2463/63 Ureda radi prenosi se sa B vlasničkog lista zk.ul. br. 3653 iste k.o. gdje je upisan kao vlasnik nek. i to: Društveno vlasništvo sa 1/1	Preuzeto 12.09.2008. god. iz zk. ul. 6902 iste k.o.

### C

#### Teretni list

Rbr	UPISI	Iznos (KM)	Primjedba
1.	Pr. 06.12.1963.god. Dn: 2463/63 N.O. rješenja SO-e Mostar od 19.07.1963.god. VL br: 04/III-1856/1 uknjiženo je pravo korištenja neizgrađenog građevinskog zemljišta upisanog u A listu kao parc. br. 2799/1, 2812/6 i 2812/5 , u korist: Vojne pošte 3334 Mostar sa 1/1		Preuzeto 12.09.2008. god. iz zk. ul. 6902 iste k.o.

Potpis referenta: 





SUD / ORGAN KOJI VODI JAVNU EVIDENCIJU (naziv, sjedište, kontakt-podaci, ovlašteno službeno lice):

**OPCINSKI SUD U MOSTARU – ZEMLJISNOKNJIZNI URED/KANCELARIJA**

Rbr.	PODACI O NEKRETNINAMA	31.12.1991.	18.03.2005.	Trenutno stanje
1.	NAZIV POLITIČKE OPŠTINE / OPĆINE	MOSTAR	MOSTAR	MOSTAR
2.	NAZIV KATASTARSKE OPŠTINE / OPĆINE	MOSTAR	MOSTAR	MOSTAR
3.	BROJ ZEMLJIŠNO-KNJIŽNOG ULOŠKA	3447 el.	3447 el.	3447 el.
4.	OZNAKA NEKRETNINA (opis i površina)			
5.	BROJ ZEMLJIŠTA (stari i novi broj parcele)	891/10, 891/3	891/10, 891/3	891/10, 891/3
6.	VRSTA / OBLIK IMOVINE / SVOJINE	DRZAVNO	DRZAVNO	DRZAVNO
7.	NOSILAC PRAVA VLASNIŠTVA	-	-	-
8.	NOSILAC PRAVA RASPOLAGANJA	-	-	-
9.	NOSILAC PRAVA UPRAVLJANJA	Drzavni sekretarijat za poslove narodne odbrane	Drzavni sekretarijat za poslove narodne odbrane	Drzavni sekretarijat za poslove narodne odbrane
10.	NOSILAC PRAVA KORIŠTENJA	-	-	-
11.	NOSILAC NEKOG DRUGOG STVARNOG PRAVA			
12.	TERETI I OGRANIČENJA			
13.	OSTALE NAPOMENE			

Politička općina/opština: **MOSTAR**  
Katastarska općina/opština: **SP\_MOSTAR**

NAR i RZ BROJ: 782/09  
ZK uložak: **3447**

## Zemljišnoknjižni izvadak

### A

#### Popisni list

Rbr	Broj zemljišta (parcele)	OZNAKA NEKRETNINA	Površina			Primjedba
			ha	a	m²	
1.	891/10	I dvorište, nepolodno u ul. S. Kovačevića; Dvorište, neplodno --- 11 06	---	11	06	Dana 23.09.2008god. preuzeto iz zk.ul.br. 5783 iste k.o.
2.	891/3	kuća u ul. S. Kovačevića; Kuća --- 04 83	---	04	83	Dana 23.09.2008god. preuzeto iz zk.ul.br. 5783 iste k.o.

### B


#### Vlasnički list

Rbr	UPISI	Primjedba
1.	Udio: 1/1 Tip:Vlasništvo Opštenarodna imovina, Adresa: Mostar; JMB: null Pr. 13.03.1952 Dn.br. 144/52 Na osnovu pravomoćnog rješenja gradske ekpropriacione komisije u Mostru br 26.629/50 od 31.01.1957 uknjižuje se pravo vlasništva na nekretnine u A I. Organ upravljanja: Vojna pošta br. 8115-26 u Zemunu	Dana 23.09.2008god. preuzeto iz zk.ul.br. 5783 iste k.o.
2.	Udio: / Tip:Vlasništvo Zabilježba, Adresa: Nepoznato prebivalište/boravište,Nepozna; JMB: null Pr. 05.05.1962 Dn.br. 795/62 Na osnovu podneska Vojne pošte br. 9548 od 06.04.1962 br. 3374 Zabilježuje se da je organ upravljanja na nekretninama u A listu Opštenarodne imovine: <u>Državni sekretarijat za poslove narodne odbrane u Beogradu.</u>	Dana 23.09.2008god. preuzeto iz zk.ul.br. 5783 iste k.o.

### C

#### Teretni list

Rbr	UPISI	Iznos (KM)	Primjedba
	Nema tereta.		

Potpis referenta: 



Općinski Sud Mostar-ZK Ured, Adema Buca 20, 88000 Mostar, Bosna i Hercegovina, Tel.: +387 36 580-072

\* Zvezdica pored broja parcele znači da je plombirana, tj. postoji zahtjev/-i vezan za tu parcelu.

SUD / ORGAN KOJI VODI JAVNU EVIDENCIJU (naziv, sjedište, kontakt-podaci, ovlašteno službeno lice):

**OPCINSKI SUD U MOSTARU – ZEMLJISNOKNJIZNI URED/KANCELARIJA**

Rbr.	PODACI O NEKRETNINAMA	31.12.1991.	18.03.2005.	Trenutno stanje
1.	NAZIV POLITIČKE OPŠTINE / OPĆINE	MOSTAR	MOSTAR	MOSTAR
2.	NAZIV KATASTARSKE OPŠTINE / OPĆINE	MOSTAR	MOSTAR	MOSTAR
3.	BROJ ZEMLJIŠNO-KNJIZNOG ULOŠKA	5804	5804	5804
4.	OZNAKA NEKRETNINA (opis i površina)			
5.	BROJ ZEMLJIŠTA (stari i novi broj parcele)	1265/8	1265/8	1265/8
6.	VRSTA / OBLIK IMOVINE / SVOJINE	DRZAVNO	DRZAVNO	DRZAVNO
7.	NOSILAC PRAVA VLASNIŠTVA	OPSTENARODNA IMOVINA	OPSTENARODNA IMOVINA	OPSTENARODNA IMOVINA
8.	NOSILAC PRAVA RASPOLAGANJA	-	-	-
9.	NOSILAC PRAVA UPRAVLJANJA			-
10.	NOSILAC PRAVA KORIŠTENJA	-	-	-
11.	NOSILAC NEKOG DRUGOG STVARNOG PRAVA			
12.	TERETI I OGRANIČENJA			
13.	OSTALE NAPOMENE			













SUD / ORGAN KOJI VODI JAVNU EVIDENCIJU (naziv, sjedište, kontakt-podaci, ovlašteno službeno lice):

**OPCINSKI SUD U MOSTARU – ZEMLJISNOKNJIZNI URED/KANCELARIJA**

<b>Rbr.</b>	<b>PODACI O NEKRETNINAMA</b>	<b>31.12.1991.</b>	<b>18.03.2005.</b>	<b>Trenutno stanje</b>
1.	NAZIV POLITIČKE OPŠTINE / OPĆINE	MOSTAR	MOSTAR	MOSTAR
2.	NAZIV KATASTARSKE OPŠTINE / OPĆINE	MOSTAR	MOSTAR	MOSTAR
3.	BROJ ZEMLJIŠNO-KNJIŽNOG ULOŠKA	16 el.	16 el.	16 el.
4.	OZNAKA NEKRETNINA (opis i površina)			
5.	BROJ ZEMLJIŠTA (stari i novi broj parcele)	1332/1	1332/1	1332/1
6.	VRSTA / OBLIK IMOVINE / SVOJINE	DRZAVNO	DRZAVNO	DRZAVNO
7.	NOSILAC PRAVA VLASNIŠTVA	-	-	-
8.	NOSILAC PRAVA RASPOLAGANJA	-	-	-
9.	NOSILAC PRAVA UPRAVLJANJA	Oblasni narodni odbor u Mostaru	Oblasni narodni odbor u Mostaru	Oblasni narodni odbor u Mostaru
10.	NOSILAC PRAVA KORIŠTENJA	-	-	-
11.	NOSILAC NEKOG DRUGOG STVARNOG PRAVA			
12.	TERETI I OGRANIČENJA			
13.	OSTALE NAPOMENE			

Politička općina/opština: **MOSTAR**  
Katastarska općina/opština: **SP\_MOSTAR**

NAR i RZ BROJ: 782/09  
ZK uložak: **16**

## Zemljišnoknjižni izvadak

### A

#### Popisni list

Rbr	Broj zemljišta (parcele)	OZNAKA NEKRETNINA	Površina			Primjedba
			ha	a	m <sup>2</sup>	
1.	1332/1	Kuća u ul. Stjepana Radića; Kuća ----- 03 44	----	03	44	Dana 21.10.2005.god. preuzeto iz zk.ul.broj: 5750 k.o. iste.

### B

#### Vlasnički list

Rbr	U P I S I	Primjedba
1.	Udio: 1/1      Tip:Vlasništvo Država, Adresa: ; JMB: null Pr: 05.04.1950.god. Dn: 172/50 Uknjiženo je pravo vlasništva na nekretnini upisanoj u A listu, u korist: 1.Državnog vlasništva-organ upravljanja na nekretnini upisanoj u A listu: Oblasni nar. odbor u Mostaru.	Dana 21.10.2005.god. preuzeto iz zk.ul.broj: 5750 k.o. iste.

### C

#### Teretni list

Rbr	U P I S I	Iznos (KM)	Primjedba
	Nema tereta.		

Potpis referenta: \_\_\_\_\_



SUD / ORGAN KOJI VODI JAVNU EVIDENCIJU (naziv, sjedište, kontakt-podaci, ovlašteno službeno lice):

**OPCINSKI SUD U MOSTARU – ZEMLJISNOKNJIZNI URED/KANCELARIJA**

Rbr.	PODACI O NEKRETNINAMA	31.12.1991.	18.03.2005.	Trenutno stanje
1.	NAZIV POLITIČKE OPŠTINE / OPĆINE	MOSTAR	MOSTAR	MOSTAR
2.	NAZIV KATASTARSKE OPŠTINE / OPĆINE	MOSTAR	MOSTAR	MOSTAR
3.	BROJ ZEMLJIŠNO-KNJIZNOG ULOŠKA	3941 el.	3941 el.	3941 el.
4.	OZNAKA NEKRETNINA (opis i površina)			
5.	BROJ ZEMLJIŠTA (stari i novi broj parcele)	918/8	918/8	918/8
6.	VRSTA / OBLIK IMOVINE / SVOJINE	DRZAVNO	DRZAVNO	DRZAVNO
7.	NOSILAC PRAVA VLASNIŠTVA	-	-	-
8.	NOSILAC PRAVA RASPOLAGANJA	-	-	-
9.	NOSILAC PRAVA UPRAVLJANJA	Gradski narodni odbor u Mostaru	Gradski narodni odbor u Mostaru	Gradski narodni odbor u Mostaru
10.	NOSILAC PRAVA KORIŠTENJA	-	-	-
11.	NOSILAC NEKOG DRUGOG STVARNOG PRAVA			
12.	TERETI I OGRANIČENJA			
13.	OSTALE NAPOMENE			



Politička općina/opština: **MOSTAR**  
Katastarska općina/opština: **SP\_MOSTAR**

NAR i RZ BROJ: 782/09  
ZK uložak: **3941**

## Zemljišnoknjižni izvadak

### A

#### Popisni list

Ostali upisi u ovom listu su ispušteni.

Rbr	Broj zemljišta (parcele)	OZNAKA NEKRETNINA	Površina			Primjedba
			ha	a	m²	
2.	918/8	kUČA; Kuća ---- 04 36	----	04	36	Dana 08.10.2008god. preuzeto iz zk.ul.br. 5097 iste k.o.

### B


#### Vlasnički list

Rbr	UPISI	Primjedba
1.	Udio: / Tip:Vlasništvo Zabilježba , Adresa: Nepoznato prebivalište/boravište,Nepozna; JMB: null Pr. 11.06.1948 Dn.br. 713/48 R: 520/48 Zabilježuje se postupak sekvestacije na nekretnine u A I.	Dana 08.10.2008god. preuzeto iz zk.ul.br. 5097 iste k.o.
2.	Udio: 1/1 Tip:Vlasništvo Opštenarodna imovina, Adresa: Mostar; JMB: null Pr. 02.07.1953 Dn.br. 425/53 Na osnovu ovršivog otpravka zaključka Sreskog suda u MOstaru od 03.03.1949 br. I: 112/48 uknjižuje se pravo vlasništva na nekretnine u A listu. Ogran upravljanja: G.N O. u MOstaru sa 1/1	Dana 08.10.2008god. preuzeto iz zk.ul.br. 5097 iste k.o.

### C

#### Teretni list

Rbr	UPISI	Iznos (KM)	Primjedba
	Nema tereta.		



SUD / ORGAN KOJI VODI JAVNU EVIDENCIJU (naziv, sjedište, kontakt-podaci, ovlašteno službeno lice):

**OPCINSKI SUD U MOSTARU – ZEMLJISNOKNJIZNI URED/KANCELARIJA**

Rbr.	PODACI O NEKRETNINAMA	31.12.1991.	18.03.2005.	Trenutno stanje
1.	NAZIV POLITIČKE OPŠTINE / OPĆINE	MOSTAR	MOSTAR	MOSTAR
2.	NAZIV KATASTARSKE OPŠTINE / OPĆINE	MOSTAR	MOSTAR	MOSTAR
3.	BROJ ZEMLJIŠNO-KNJIŽNOG ULOŠKA	6195	6195	6195
4.	OZNAKA NEKRETNINA (opis i površina)			
5.	BROJ ZEMLJIŠTA (stari i novi broj parcele)	1365/5	1365/5	1365/5
6.	VRSTA / OBLIK IMOVINE / SVOJINE	DRZAVNO	DRZAVNO	DRZAVNO
7.	NOSILAC PRAVA VLASNIŠTVA	-		
8.	NOSILAC PRAVA RASPOLAGANJA	-	-	
9.	NOSILAC PRAVA UPRAVLJANJA	Direkcija za izgradnju stambenih objekata Mostar	Direkcija za izgradnju stambenih objekata Mostar	Direkcija za izgradnju stambenih objekata Mostar
10.	NOSILAC PRAVA KORIŠTENJA	-	-	-
11.	NOSILAC NEKOG DRUGOG STVARNOG PRAVA			
12.	TERETI I OGRANIČENJA			
13.	OSTALE NAPOMENE			











SUD / ORGAN KOJI VODI JAVNU EVIDENCIJU (naziv, sjedište, kontakt-podaci, ovlašteno službeno lice):

**OPCINSKI SUD U MOSTARU – ZEMLJISNOKNJIZNI URED/KANCELARIJA**

Rbr.	PODACI O NEKRETNINAMA	31.12.1991.	18.03.2005.	Trenutno stanje
1.	NAZIV POLITIČKE OPŠTINE / OPĆINE	MOSTAR	MOSTAR	MOSTAR
2.	NAZIV KATASTARSKJE OPŠTINE / OPĆINE	MOSTAR	MOSTAR	MOSTAR
3.	BROJ ZEMLJIŠNO-KNJIŽNOG ULOŠKA	5549	5549	5549
4.	OZNAKA NEKRETNINA (opis i površina)			
5.	BROJ ZEMLJIŠTA (stari i novi broj parcele)	1374/2, 472/3	1374/2, 472/3	1374/2, 472/3
6.	VRSTA / OBLIK IMOVINE / SVOJINE	DRZAVNO	DRZAVNO	DRZAVNO
7.	NOSILAC PRAVA VLASNIŠTVA	-		
8.	NOSILAC PRAVA RASPOLAGANJA	-	-	
9.	NOSILAC PRAVA UPRAVLJANJA	-	-	-
10.	NOSILAC PRAVA KORIŠTENJA	Narodni odbor Opštine Mostar	Narodni odbor Opštine Mostar	Narodni odbor Opštine Mostar
11.	NOSILAC NEKOG DRUGOG STVARNOG PRAVA			
12.	TERETI I OGRANIČENJA			
13.	OSTALE NAPOMENE			











SUD / ORGAN KOJI VODI JAVNU EVIDENCIJU (naziv, sjedište, kontakt-podaci, ovlašteno službeno lice):

**OPCINSKI SUD U MOSTARU – ZEMLJISNOKNJIZNI URED/KANCELARIJA**

Rbr.	PODACI O NEKRETNINAMA	31.12.1991.	18.03.2005.	Trenutno stanje
1.	NAZIV POLITIČKE OPŠTINE / OPĆINE	MOSTAR	MOSTAR	MOSTAR
2.	NAZIV KATASTARSKE OPŠTINE / OPĆINE	MOSTAR	MOSTAR	MOSTAR
3.	BROJ ZEMLJIŠNO-KNJIŽNOG ULOŠKA	5908	5908	5908
4.	OZNAKA NEKRETNINA (opis i površina)			
5.	BROJ ZEMLJIŠTA (stari i novi broj parcele)	1264/2	1264/2	1264/2
6.	VRSTA / OBLIK IMOVINE / SVOJINE	DRZAVNO	DRZAVNO	DRZAVNO
7.	NOSILAC PRAVA VLASNIŠTVA	Opstena rodna imovina	Opstena rodna imovina	Opstena rodna imovina
8.	NOSILAC PRAVA RASPOLAGANJA	-	-	
9.	NOSILAC PRAVA UPRAVLJANJA	-	-	-
10.	NOSILAC PRAVA KORIŠTENJA	-	-	-
11.	NOSILAC NEKOG DRUGOG STVARNOG PRAVA			
12.	TERETI I OGRANIČENJA			
13.	OSTALE NAPOMENE			



Politička općina/opština: **MOSTAR**  
Katastarska općina/opština: **SP\_MOSTAR**

NAR i RZ BROJ: 782/09  
ZK uložak: **5908**

## Zemljišnoknjižni izvadak

### A

#### Popisni list

Rbr	Broj zemljišta (parcele)	OZNAKA NEKRETNINA	Površina			Primjedba
			ha	a	m <sup>2</sup>	
1.	1264/2	Kuća u Ul. A. Šantića; Kuća ----- 05 33	----	05	33	Preuzeto dana, 02.02.2009. godine iz zk.ul.br. 2915 iste k.o.

### B

#### Vlasnički list

Rbr	U P I S I	Primjedba
1.	Udio: 1/1      Tip: Vlasništvo Opštenarodna imovina, Adresa:      Mostar; JMB: null Pr: 17.11.1952.g. Dn: 681/52 Na osnovu ovršnog otpravka rješenja Gradske ekspropriacione komisije u Mostaru od 24.03.1951.g. br. 1330/51, uknjiženo je pravo vlasništva na nekretnine u A listu.	Preuzeto dana, 02.02.2009. godine iz zk.ul.br. 2915 iste k.o.

### C

#### Teretni list

Rbr	U P I S I	Iznos (KM)	Primjedba
	Nema tereta.		



SUD / ORGAN KOJI VODI JAVNU EVIDENCIJU (naziv, sjedište, kontakt-podaci, ovlašteno službeno lice):

**OPCINSKI SUD U MOSTARU – ZEMLJISNOKNJIZNI URED/KANCELARIJA**

<b>Rbr.</b>	<b>PODACI O NEKRETNINAMA</b>	<b>31.12.1991.</b>	<b>18.03.2005.</b>	<b>Trenutno stanje</b>
1.	NAZIV POLITIČKE OPŠTINE / OPĆINE	MOSTAR	MOSTAR	MOSTAR
2.	NAZIV KATASTARSKE OPŠTINE / OPĆINE	MOSTAR	MOSTAR	MOSTAR
3.	BROJ ZEMLJIŠNO-KNJIZNOG ULOŠKA	Iskaz III	Iskaz III	Iskaz III
4.	OZNAKA NEKRETNINA (opis i površina)			
5.	BROJ ZEMLJIŠTA (stari i novi broj parcele)	460/26 i druge	460/26 i druge	460/26 i druge
6.	VRSTA / OBLIK IMOVINE / SVOJINE	Iskaz III	Iskaz III	Iskaz III
7.	NOSILAC PRAVA VLASNIŠTVA	-	-	-
8.	NOSILAC PRAVA RASPOLAGANJA	-	-	-
9.	NOSILAC PRAVA UPRAVLJANJA	-	-	-
10.	NOSILAC PRAVA KORIŠTENJA	-	-	-
11.	NOSILAC NEKOG DRUGOG STVARNOG PRAVA			
12.	TERETI I OGRANIČENJA			
13.	OSTALE NAPOMENE			







## B) Vlasnički list

Broj zk uložka

70121

Redni broj	U P I S I	PRIMJEDBA
	Nekretne koje leže u gornjoj općini te sa-	
	činjavaju predmet sudarske (K) žige	

C) Teretni list

Br. zk. uložka 2102/11

Redni broj	UPISI	Iznos	PRIMJEDBA
	<u>Novi list</u>		
	<div data-bbox="596 326 1070 637" style="border: 1px solid black; padding: 5px;"> <p>OPĆINSKI SUD MOSTAR Zemljišno - knjižni odjel Mostar, dana <u>18-11-2009</u> Ovlašteni službenik</p> </div>		



Pristojba naplaćena po odluci o Sudskim pristojbama (Sl. list...../.....). Po Tarifnom broju..... u

iznosu od ..... naplaćeno i poništeno na podnesku.

SUD / ORGAN KOJI VODI JAVNU EVIDENCIJU (naziv, sjedište, kontakt-podaci, ovlašteno službeno lice):

**OPCINSKI SUD U MOSTARU – ZEMLJISNOKNJIZNI URED/KANCELARIJA**

Rbr.	PODACI O NEKRETNINAMA	31.12.1991.	18.03.2005.	Trenutno stanje
1.	NAZIV POLITIČKE OPŠTINE / OPĆINE	MOSTAR	MOSTAR	MOSTAR
2.	NAZIV KATASTARSKE OPŠTINE / OPĆINE	MOSTAR	MOSTAR	MOSTAR
3.	BROJ ZEMLJIŠNO-KNJIZNOG ULOŠKA	9485	9485	9485
4.	OZNAKA NEKRETNINA (opis i površina)			
5.	BROJ ZEMLJIŠTA (stari i novi broj parcele)	1228/15 i druge	1228/15 i druge	1228/15 i druge
6.	VRSTA / OBLIK IMOVINE / SVOJINE	DRZAVNO	DRZAVNO	DRZAVNO
7.	NOSILAC PRAVA VLASNIŠTVA	-	-	-
8.	NOSILAC PRAVA RASPOLAGANJA	Drzavni sekretarijat za poslove narodne odbrane	Hercegovačko-neretvanska zupanija – Uprava za pitanja hrvatskih branitelja i invalida Domovinskog rata	Hercegovačko-neretvanska zupanija – Uprava za pitanja hrvatskih branitelja i invalida Domovinskog rata
9.	NOSILAC PRAVA UPRAVLJANJA	-	-	-
10.	NOSILAC PRAVA KORIŠTENJA	-	-	-
11.	NOSILAC NEKOG DRUGOG STVARNOG PRAVA			
12.	TERETI I OGRANIČENJA			
13.	OSTALE NAPOMENE			







B) Vlasnički list

Pr. 3


Broj zk uložka 9485

Redni broj	U P I S I	PRIMJEDBA
139	Pr. 21. lipnja 1994. god. Br: 139/94	
04	Rješenjem ovog Suda prenosi se na B vlasništvo lista zk. ul. 1624 sljedeći vlasnik zemljišta	
	upisanog u A listu pod 1:	
	1. Društvenog vlasništva sa:	III
	i sljedeći vlasnik zgrada upisanih u A listu pod II, III i IV	
	2. <del>Društvenog vlasništva sa:</del>	<del>III v. 3 prenos vlasništva</del>
	Pr. 04. travnja 1999. god. Br: 425/99	
139 95	Na temelju nalogu s prodajni rekvizitima ovrhe ovog u Općinskom sudu u Širokome Brijegu broj Ovr: 91/99 od 06. veljače 1999. god. uknjižuje se pravo vlasništva na III dijelu zgrada upisanih u A listu pod II, III i IV, društvenog vlasništva - raspolaganje "MOBITORM" d.o.o. Mostar u korist	
117 95	3. <del>Hercegovačko gradnja d.o.o. Bosnje sa:</del>	<del>III v. 4 prenos vlasništva</del>
	Pr. 25. rujna 2000. god. Br: 1174/00	
117 95	Na temelju nalogu ovrhe ovog u Općinskom sudu u Mostaru broj Ovr: 906/117 2000 od 02. rujna 2000. god. uknjižuje se pravo vlasništva na III dijelu zgrada upisanih u A listu pod II, III i IV, vlasništvo Hercegovačko gradnja d.o.o. Bosnje u korist.	
	4. Društvenog vlasništva sa:	III v. 16



C) Teretni list

Br. zk. uložka 948/100.4

Redni broj	UPISI	Iznos	PRIMJEDBA
	<p>Pri. 21. Avgusta 1994. god. br. 139/94</p> <p>Na osnovi čl. 37 Zakon ujedinih zgra. da i neizgrađenog građevnog zemljišta</p> <p>uključujući se pravo korištenja na zemljište upisanu u A listu pod 1. koje pokriva zgrade i koje služi redovnoj uporabi istih, u korist:</p> <p>1. Vlasnika zgrada upisanih u A listu pod II, III. i IV. dok na tom zemljištu postoje i iste</p> <p>zanimajućem oag Sudu preostaje se pravo raspolaganja na zgradama upisanim u A listu pod II. i 7 C teretnog lista br. ul. 4527, u korist.</p> <p>2. <u>Državnog sekretarijata za poslove narodne obrane</u> NA</p> <p>zanim. na temelje ugovora o zakupu skladišnog prostora i zemljišta na k.č. 12281/15 zaključenog 10. rujna 1994. god. upisuje se pravo zakupa na skladišnom prostoru na zemljištu označenom kao k.č. 12281/15 u period od 10 desetigodina, u korist.</p> <p>3. Mostarsko-duvanjske i Trebinjske biskupije - Biskupskog ordinarijata</p>		 <p>v. k. pravo raspol. g. uje</p> <p>v. s. b. i. s. uje</p>

Pristojba naplaćena po odluci o Sudskim pristojbama (Sl. list.....). Po Tarifnom broju..... u

iznosu od ..... naplaćeno i poništeno na podnesku.



Redni broj	UPISI	Iznos	PRIMJEDBA
	Mostar		
	Pr. 30. prosinca 1998.god. br: 1599/98		
	Na temelju ugovora o prijenosu prava		
MSS	vlasništva na nekretnim stvarima		
SS	u Općinskom sudu u Mostaru 31.		
	prosinca 1996.god. broj Op: 628/96 <u>u knj.</u>		Vidi 5 bisanje
	žuje se pravo raspolaganja na zgradu		
	na upisanu u A listu pod II, III, i		
	IV. donadlažnje raspolaganje HR H-B		
	kao slijedička JPA i SSIO, u korist:		
	h: KONITOP M" d.o.o. Mostar ra: 111		Vidi B13
	Pr. 07. travnja 1999.god. br: 425/99		
	Rješenjem tog Suda brise se upis		
	5. pod rednim brojem 014 teretnog lista		
	Pr: 25. maja 2000.god. br: 1574/00		
	Na temelju ugovora o prijenosu u Op-		
	ćinskom sudu u Mostaru broj Op: 920/00		
MSS	2000 od 07. maja 2000.god. u knj. žuje		
SS	se pravo raspolaganja na 11 kupača		
	zgrada upisanu u A listu pod II, III		
	i IV. društvenog vlasništva u korist:		
	6. Hercegovačko-kelečanske županije-		
	Uprave za pitanja hrvatskih branio-		
	telca i invalida Demokratskog rata		
	ra: 111		

Pristojba naplaćena po odluci o Sudskim pristojbama (Sl. list...../.....). Po Tarifnom broju..... u

iznosu od ..... naplaćeno i poništeno na podnesku.







C) Teretni list

Br. zk. uložka 9485 Str. 6

Redni broj	UPISI	Iznos	PRIMJEDBA
	Pr: 25.05.2006.god. Br: 1089/06		
1089	Temeljem pravomoćnog rješenja		
od	Općine Mostar - Zapad, Služba		
	za graditeljstva, inženjersko-projekt. pos		
	loca i zaštite okoliša broj: 02-V-03-		
	258-2-202/2001 od 05.06.2001.god.		
	Nakon čitanja se prav konstatuje da		
	graditeljsko zemljište pripadaju		
	ZA listu pod br konist.		
7.	HNŽ - Uprava za pitanja hrvatskih		
	branitelja i invalida domovinskog		
	rata se: <span style="float: right;">114</span>		
	zakon, briše se popis pod rednom		
	brojem 013 lista		

**OPĆINSKI SUD MOSTAR**  
 Zemljišno - knjižni odjel  
 Mostar, dana 19.11.2009  
 Ovlašteni službenik



SUD / ORGAN KOJI VODI JAVNU EVIDENCIJU (naziv, sjedište, kontakt-podaci, ovlašteno službeno lice):

**OPCINSKI SUD U MOSTARU – ZEMLJISNOKNJIZNI URED/KANCELARIJA**

Rbr.	PODACI O NEKRETNINAMA	31.12.1991.	18.03.2005.	Trenutno stanje
1.	NAZIV POLITIČKE OPŠTINE / OPĆINE	MOSTAR	MOSTAR	MOSTAR
2.	NAZIV KATASTARSKE OPŠTINE / OPĆINE	MOSTAR	MOSTAR	MOSTAR
3.	BROJ ZEMLJIŠNO-KNJIŽNOG ULOŠKA	6194 el	6194 el	6194 el
4.	OZNAKA NEKRETNINA (opis i površina)			
5.	BROJ ZEMLJIŠTA (stari i novi broj parcele)	891/13	891/13	891/13
6.	VRSTA / OBLIK IMOVINE / SVOJINE	DRZAVNO	DRZAVNO	DRZAVNO
7.	NOSILAC PRAVA VLASNIŠTVA	Drustvena svojina	Drustvena svojina	Drustvena svojina
8.	NOSILAC PRAVA RASPOLAGANJA	-	-	-
9.	NOSILAC PRAVA UPRAVLJANJA	-	-	-
10.	NOSILAC PRAVA KORIŠTENJA	-	-	-
11.	NOSILAC NEKOG DRUGOG STVARNOG PRAVA			
12.	TERETI I OGRANIČENJA			
13.	OSTALE NAPOMENE			



Politička općina/opština: **MOSTAR**  
Katastarska općina/opština: **SP\_MOSTAR**

NAR i RZ BROJ: 782/09  
ZK uložak: **6194**

## Zemljišnoknjižni izvadak

### A

#### Popisni list

Ostali upisi u ovom listu su ispušteni.

Rbr	Broj zemljišta (parcele)	OZNAKA NEKRETNINA	Površina			Primjedba
			ha	a	m²	
1.	891/13	put u Velikoj Rajjevini; Put ---- 00 08	----	00	08	Dana 06.02.2009.godine, preuzeto iz zk.ul.br.4166 iz iste k.o.

### B

#### Vlasnički list

Rbr	UPISI	Primjedba
1.	Udio: 1/1      Tip: Vlasništvo Država, Adresa: ; JMB: null Pr: 5.10.1989.god. Dn: 1428/89 Na osnovu pravomoćnog rješenja SO Mostar br. VI.03/12-3317/1, zemljište upisano u A listu, uknjiženo je kao: Društvena svojina sa 1/1	Dana 06.02.2009.godine, preuzeto iz zk.ul.br.4166 iz iste k.o.

### C

#### Teretni list

Rbr	UPISI	Iznos (KM)	Primjedba
	Nema tereta.		

Potpis referenta:



SUD / ORGAN KOJI VODI JAVNU EVIDENCIJU (naziv, sjedište, kontakt-podaci, ovlašteno službeno lice):

**OPCINSKI SUD U MOSTARU – ZEMLJISNOKNJIZNI URED/KANCELARIJA**

Rbr.	PODACI O NEKRETNINAMA	31.12.1991.	18.03.2005.	Trenutno stanje
1.	NAZIV POLITIČKE OPŠTINE / OPĆINE	MOSTAR	MOSTAR	MOSTAR
2.	NAZIV KATASTARSKE OPŠTINE / OPĆINE	MOSTAR	MOSTAR	MOSTAR
3.	BROJ ZEMLJIŠNO-KNJIŽNOG ULOŠKA	2698	2698	2698
4.	OZNAKA NEKRETNINA (opis i površina)			
5.	BROJ ZEMLJIŠTA (stari i novi broj parcele)	2822/1	2822/1	2822/1
6.	VRSTA / OBLIK IMOVINE / SVOJINE	DRZAVNO	DRZAVNO	DRZAVNO
7.	NOSILAC PRAVA VLASNIŠTVA	Opstenaodna imovina	Opstenaodna imovina	Opstenaodna imovina
8.	NOSILAC PRAVA RASPOLAGANJA	-	-	-
9.	NOSILAC PRAVA UPRAVLJANJA	-	-	-
10.	NOSILAC PRAVA KORIŠTENJA	-	-	-
11.	NOSILAC NEKOG DRUGOG STVARNOG PRAVA			
12.	TERETI I OGRANIČENJA			
13.	OSTALE NAPOMENE			











SUD / ORGAN KOJI VODI JAVNU EVIDENCIJU (naziv, sjedište, kontakt-podaci, ovlašteno službeno lice):

**OPCINSKI SUD U MOSTARU – ZEMLJISNOKNJIZNI URED/KANCELARIJA**

Rbr.	PODACI O NEKRETNINAMA	31.12.1991.	18.03.2005.	Trenutno stanje
1.	NAZIV POLITIČKE OPŠTINE / OPĆINE	MOSTAR	MOSTAR	MOSTAR
2.	NAZIV KATASTARSKE OPŠTINE / OPĆINE	MOSTAR	MOSTAR	MOSTAR
3.	BROJ ZEMLJIŠNO-KNJIŽNOG ULOŠKA	740 el	740 el.	740 el
4.	OZNAKA NEKRETNINA (opis i površina)			
5.	BROJ ZEMLJIŠTA (stari i novi broj parcele)	1216/1 i druge	1216/1 i druge	1216/1 i druge
6.	VRSTA / OBLIK IMOVINE / SVOJINE	DRZAVNO	DRZAVNO	DRZAVNO
7.	NOSILAC PRAVA VLASNIŠTVA	-	-	-
8.	NOSILAC PRAVA RASPOLAGANJA	-	-	-
9.	NOSILAC PRAVA UPRAVLJANJA	Drzavni sekretarijat za poslove narodne odbrane	Drzavni sekretarijat za poslove narodne odbrane	Drzavni sekretarijat za poslove narodne odbrane
10.	NOSILAC PRAVA KORIŠTENJA	-	-	-
11.	NOSILAC NEKOG DRUGOG STVARNOG PRAVA			
12.	TERETI I OGRANIČENJA			
13.	OSTALE NAPOMENE			

Politička općina/opština: **MOSTAR**  
 Katastarska općina/opština: **SP\_MOSTAR**

NAR i RZ BROJ: 782/09  
 ZK uložak: **740**

## Zemljišnoknjižni izvadak

### A

#### Popisni list

Ostali upisi u ovom listu su ispušteni.

Rbr	Broj zemljišta (parcele)	OZNAKA NEKRETNINA	Površina			Primjedba
			ha	a	m <sup>2</sup>	
2.	1216/1	u ul. A.Šantića; Kuća ---- 02 87	----	02	87	Dana 06.03.2007.godine preuzeto iz zk.ul. 2712 k.o. iste
3.	1228/62	u ul.A.Šantića; Kuća ---- 02 91	----	02	91	Dana 06.03.2007.godine preuzeto iz zk.ul. 2712 k.o. iste
5.	1228/4	u ul. A. Šantića; Nepoznata ---- 02 94	----	02	94	Dana 06.03.2007.godine preuzeto iz zk.ul. 2712 k.o. iste
6.	1228/66	u ul.A.Šantića; Nepoznata ---- 02 94	----	02	94	Dana 06.03.2007.godine preuzeto iz zk.ul. 2712 k.o. iste

### B

#### Vlasnički list

Rbr	UPISI	Primjedba
1.	Udio: 1/1 Tip:Vlasništvo Opštenarodna imovina, Adresa: Mostar; JMB: null Primljeno:09.07.1948.godine Dnevnik.785/48 Uknjiženo je pravo vlasništva na nekretninama u A listu , u korist: Opštenarodne imovine	Dana 06.03.2007.godine preuzeto iz zk.ul. 2712 k.o. iste
2.	Udio: / Tip:Vlasništvo Zabilježba , Adresa: Nepoznato prebivalište/boravište,Nepozna; JMB: null Primljeno:21.06.1962.godine Dnevnik:1132/62 Na osnovu rješenja Državnog sekretarijata za poslove narodne odbrane od 27.04.1962 I Pov.br.257/62 upisuje se kao organ upravljanja na nekretninama u A listu: Državni sekretarijat za poslove narodne odbrane	Dana 06.03.2007.godine preuzeto iz zk.ul. 2712 k.o. iste

### C



## Teretni list

Rbr	UPISI	Iznos (KM)	Primjedba
1.	<p>Primljeno:30.12.1914.godine broj G: 2361/14                      Na osnovu ovosudne odluke od 02 01.1915. broj G:2361/14 prenosi se iz grunt.uloška broj 4463 pod.tek.borojem 1 provedeni sljedeći upis:                      Primljeno:13.12.1913.godine broj G: 3023 /13                      Na osnovu ovosudne odluke od 17.12.1913. broj G 3023/13,uknjiženo je pravo služnosti voditi kanal preko kat.čestice broj 1228/62, 1228/63 od strojarnice za loženje lokomotiva tj.kat.čestice broj 1221/2 u I II ,te su svakdašnji vlasnici služećih čestica dužni trpiti izvedbu toga kanala i obavljanje možebitnih popravaka na istom kanalu , u korist .                      Svagdašnjeg vlasnika kat.čestice broj 1221/2 u I II</p>		Dana 06 03 2007.godine preuzeto iz zk.ul. 2712 k.o iste
2.	<p>Primljeno:30.12.1914.godine broj G: 2363/14                      Na osnovu ovosudne odluke od 02 01.1915 broj G:2363/14 prenosi se iz grunt.uloška broj 2907 pod tek.brojem 3 provedeni sljedeći upis:                      Primljeno:09.05.1912 broj G.1438/12                      Na osnovu pravomćne presude okružnog suda u Mostaru od 02.02.1911 R:59/6/10 uknjiženo je pravo služnosti voditi kanal preko kat.česice broj 1228/4 i 1228/3 od strojarnice za loženje lokomotiva tj.kat.čestice broj 1221/2 i I II , te su svakdašnji vlasnici služećih čestica dužni trpiti izvedbu toga kanala i obavljanje možebitnih popravaka na istom kanalu , u korist:                      Svagdašnjeg vlasnika kat.čestice broj 1221/2 u I II odnosno bos.herc.zemaljskog erara</p>		Dana 06 03 2007.godine preuzeto iz zk.ul.2712 k o iste
3.	<p>Primljeno: 21.06.1962.godine Dnevnik:1132/62                      Na osnovu rješenja Državnog sekretarijata za poslove narodne odbrane od 27.04.1962 I Pov: br: 257/62 , uknjiženo je pravo korištenja na nekretninama u A listu , u korist:                      Državnog sekretarijata za poslove narodne odbrane</p>		Dana 06 03.2007.godine preuzeto iz zk.ul.2712 k.o iste



Podpis referenta

OPĆINSKI SUD U MOSTARU  
ZEMLJIŠNOKNJIŽNI URED  
Mostar; 17.11.2009.god.

OHR Emerika Bluma 1, Sarajevo

Službena zabilježba povodom dopisa od 14.11.2009.god.

Povodom vašeg dopisa od 14.11.2009.god dostavljamo vam sljedeće:

- zk.izvadak za ul. el.br. 6605 za k.č.26/9 i 26/136 k.o.Mostar
- zk.izvadak za ul. el.br. 1448 za k.č.830/5 k.o.Rodoč
- zk.izvadak za ul. el.br. 503 za k.č.31/1 k.o. Mostar
- zk.izvadak za ul. el.br.2457 za  
k.č.303/1,2474/2,305/1,305/2,2472,2473/1,302/1,2487/1,2471/1 k.o. Mostar
- zk.izvadak za ul.el.br.1205 za k.č.1278/2 i 1278/5 k.o. Mostar
- zk.izvadak za ul.el.br.740 za k.č.1216/1,1228/62,1228/4,1228/66 k.o.Mostar
- zk.izvadak za ul.br.2698 k.o.Mostar

-za k.č.35/114 k.o.Mostar je utvrđeno da se nalazi u el.ul.br.5748 u kojem je pravo vlasništva u B listu upisano u korist udruženja penzionera.

*Mostar*  
*ZK*

-za k.č. 34/64 k.o. Mostar je uvidom u zk.ul.el.br.5429 utvrđeno da je u privatnom vlasništvu

-za k.č. 2804/5 k.o. Mostar je utvrđeno da se nalazi u el.ul. br. 2942 koji je zajedno sa zk.ul. br.6899 iz kojeg je pomenuta k.č. preuzeta već ranije dostavljen

- za k.č.1228/141,1228/170 i 1228/15 k.o. Mostar je utvrđeno da se nalaze u zk ul el.br. 650 koji je ranije već dostavljen

- za k.č. 2800/2,2799/4, i 2798/2 k.o. Mostar je utvrđeno da su upisane u zk.ul.el.br.5790 i da je u C listu upisano pravo korištenja i raspolaganja u korist GP "Hercegovina" u Mostaru

- za k.č. 2808/7 i 2808/6 k.o. Mostar je utvrđeno da su upisane u zk.ul.el.br.6914 i da je u C listu upisano pravo korištenja u korist Preduzeća za gazdovanje stambenim zgradama Dom u Mostaru

- za k.č. 2760/2 i 2758/3 k.o. Mostar je utvrđeno da su upisane u zk.ul.el.br.5751 da je u C listu upisano pravo korištenja u korist Direkcije za izgradnju stambenih i drugih objekata u Mostaru

- za k.č.1228/157 k.o. Mostar je utvrđeno da je upisana u zk.ul.el.br.848 i da je u C listu upisano pravo korištenja u korist HNŽ-Uprava za pitanja hrvatskih branitelja i invalida domovinskog rata

*31.12.1991.*

- za k.č. 36/150 k.o.Mostar je utvrđeno da je upisana u zk.ul.el.br.588 i da je u C listu upisano pravo korištenja u korist Zajednice za upravljanje i uređenje građevinskog zemljišta i održavanja komunalnih objekata Mostar

- za k.č.34/130 k.o.Mostar je utvrđeno da je upisana u zk.ul.br.5603 i da je u C listu upisano pravo korištenja u korist Jugoslovenskog Turističkog i autobusnog preduzeća "Putnik" u Beogradu poslovnica Mostar

*219*



Zemljišnoknjižni referent  
Jelena Stošić

*[Handwritten signature]*

*1028 18.11.09*  
*Na paži*  
*845 - 19.10.09*  
*036 550 072, b.c.2*

OPĆINSKI SUD U MOSTARU  
ZEMLJIŠNOKNJIŽNI URED  
Mostar;17.11.2009.god.

OHR Emerika Bluma 1,Sarajevo

Službena zabilježba povodom dopisa od 14.11.2009.god.

Povodom vašeg dopisa od 14.11.2009.god dostavljamo vam sljedeće:

- zk.izvadak za ul. el.br. 6605 za k.č.26/9 i 26/136 k.o.Mostar
- zk.izvadak za ul. el.br. 1448 za k.č.830/5 k.o.Rodoč
- zk.izvadak za ul. el.br. 503 za k.č.31/1 k.o. Mostar
- zk.izvadak za ul. el.br.2457 za k.č.303/1,2474/2,305/1,305/2,2472,2473/1,302/1,2487/1,2471/1 k.o. Mostar
- zk.izvadak za ul.el.br.1205 za k.č.1278/2 i 1278/5 k.o. Mostar
- zk.izvadak za ul.el.br.740 za k.č.1216/1,1228/62,1228/4,1228/66 k.o.Mostar
- zk.izvadak za ul.br.2698 k.o.Mostar

-za k.č.35/114 k.o. Mostar je utvrđeno da se nalazi u el.ul.br.5748 u kojem je pravo vlasništva u B listu upisano u korist udruženja penzionera.

*Dostavljen  
ZK*

-za k.č. 34/64 k.o. Mostar je uvidom u zk.ul.el.br.5429 utvrđeno da je u privatnom vlasništvu

-za k.č. 2804/5 k.o. Mostar je utvrđeno da se nalazi u el.ul. br. 2942 koji je zajedno sa zk.ul. br.6899 iz kojeg je pomenuta k.č. preuzeta već ranije dostavljen

- za k.č.1228/141,1228/170 i 1228/15 k.o. Mostar je utvrđeno da se nalaze u zk,ul el.br. 650 koji je ranije već dostavljen

- za k.č. 2800/2,2799/4, i 2798/2 k.o. Mostar je utvrđeno da su upisane u zk.ul.el.br.5790 i da je u C listu upisano pravo korištenja i raspolaganja u korist GP "Hercegovina" u Mostaru

- za k.č. 2808/7 i 2808/6 k.o. Mostar je utvrđeno da su upisane u zk.ul.el.br.6914 i da je u C listu upisano pravo korištenja u korist Preduzeća za gazdovanje stambenim zgradama Dom u Mostaru

- za k.č. 2760/2 i 2758/3 k.o. Mostar je utvrđeno da su upisane u zk.ul.el.br.575 i da je u C listu upisano pravo korištenja u korist Direkcije za izgradnju stambenih i drugih objekata u Mostaru

- za k.č.1228/157 k.o. Mostar je utvrđeno da je upisana u zk.ul.el.br.848 i da je u C listu upisano pravo korištenja u korist HNZ-Uprava za pitanja hrvatskih branitelja i invalida domovinskog rata

*31.12.1991*

- za k.č. 36/150 k.o. Mostar je utvrđeno da je upisana u zk.ul.el.br.588 i da je u C listu upisano pravo korištenja u korist Zajednice za upravljanje i uređenje građevinskog zemljišta i održavanja komunalnih objekata Mostar

- za k.č.34/130 k.o. Mostar je utvrđeno da je upisana u zk.ul.br.5603 i da je u C listu upisano pravo korištenja u korist Jugoslovenskog Turističkog i autobusnog preduzeća "Putnik" u Beogradu poslovnica Mostar

*219*



Zemljišnoknjižni referent  
Jelena Stošić

*[Handwritten signature]*

*1018 18.11.09*

*Na pauci*

*845-19.10.09*

*036 550 072, 62.2*



OPĆINSKI SUD MOSTAR  
ZEMLJIŠNOKNJIŽNI URED

**OHR-S1 Tim OHR radi popisa državne imovine  
n/r Mirsad Bakšić i Elmedina Ibrica**

**SLUŽBENA ZABILJEŠKA**

U vezi Vašeg dopisa faksiranog 16.11.2009.g radi provjere podataka utvrđeno je sljedeće:

**Za k.o.MOSTAR:**

- k.č.1372/1,1373/1,1373/4,487/4,231/1,u B listu državno vlasništvo a u C listu uknjiženo je pravo raspolaganja u korist:G.P.Hercegovina Mostar k.č.406/2,55/140 I 55/141 su u privatnom vlasništvu.
- k.č.460/9 u B listu državno vlasništvo a u C listu uknjiženo je pravo raspolaganja u korist:Direkcije za izgradnju stambenih i drugih objekata
- k.č.891/1 u B listu državno vlasništvo a u C listu uknjiženo je pravo raspolaganja u korist:Fond za stambenu izgradnju Mostar

Dostavljamo vam i el.zk uloške br:16,3447,3941,5908 i 6194

Mostar,17.11.2009.g.



v.d.šef zk ureda  
Snježana Dugandžić



OPĆINSKI SUD U MOSTARU  
ZEMLJIŠNOKNJIŽNI URED  
Mostar;18.11.2009.god.

OHR Emerika Bluma 1, Sarajevo

Službena zabilježba povodom dopisa od 14.11.2009.god.

Povodom vašeg dopisa od 14.11.2009.god dostavljamo vam sljedeće:

- zk.izvadak za Iskaz III za k.č.460/26,457/26,457/6,457/24,457/7 k.o.Mostar
- zk.izvadak za zk.ul.br.5549 za k.č.1374/2 i 472/3 k.o.Mostar
- zk.izvadak za zk.ul.br.6195 za k.č.1386/5 k.o. Mostar
- zk.izvadak za zk.ul.br.5804 za 1265/8 k.o. Mostar

-za k.č.1278/1 i 1278/3 k.o. Mostar je utvrđeno da se nalazi u zk.ul.br. 3156 koji vam je već ranije dostavljen

-za k.č. 2806/13 k.o. Mostar je utvrđeno da se nalazi u zk.ul.br.6899 koji vam je već ranije dostavljen

-za k.č. 2848/7 k.o. Mostar je utvrđeno da se nalazi u zk.ul. br. 6438 i da je u C listu upisano pravo korištenja u korist GP Graditelj Mostar

- za k.č.1333/2,1336/2 k.o. Mostar je utvrđeno da se nalazi u zk.ul.br.4396 i da je u C listu upisano pravo korištenja u korist Direkcije za izgradnju stambenih i drugih objekata u Mostaru

- za k.č. 2823/3 k.o. Mostar je utvrđeno da je upisana u zk.ul.br.3285 i da je u C listu upisano pravo korištenja u korist GP Hercegovina Mostar

- za k.č. 26/8 k.o. Mostar je utvrđeno da je upisana u zk.ul.br.4742 i da je u C listu upisano pravo korištenja u korist fizičkih lica

- za k.č. 1377/8 k.o. Mostar je utvrđeno da je upisana u zk.ul.br.5287 i da je u C listu upisano pravo korištenja u korist fizičkih lica

- za k.č.55/140 i 55/141 k.o. Mostar je utvrđeno da je upisana u zk.ul.el.br.1559 i da je u C listu upisano pravo korištenja u korist fizičkih lica

- za k.č. 231/I k.o.Mostar je utvrđeno da je upisana u zk.ul.el.br. 4131 i da je u C listu upisano pravo korištenja u korist GP Hercegovina Mostar

- za k.č.460/60 k.o. Mostar je utvrđeno da se nalazi u zk.ul. br.8025 i da je u C listu upisano pravo korištenja u korist Preduzeća za gazdovanje stambenim zgradama "Dom"

- Uvidom u registar parcela za k.o. Mostar utvrđeno je da k.č.2806/19 nije upisana



Zemljišnoknjižni referent  
Jelena Stošić

Opština : MOSTAR

## Posjedovni list : 1024

IDENTIFIKACIJA SIGURNIŠTNIH PARCELA  
I PRIBAVLJANJE Z.K. ULICA

Computer : SAR-INVENT5

ID : 12

Date : 10/22/2009

Katastarski srez MOSTAR

Katastarska opština MOSTAR II

Katbr.	Posjedni	DIO	SV
20582	SFRJ SAV.SEKR.ZA NAROD.ODBRANU BEOGRAD	1/1	

Dio	Blok	Osnb	Podb	Brpl	Brsk	Naziv parcel	Kultura	Klasa	Površina	Br.prom.
		320	0	8	0	RUDARSKA	KUJA I ZGRADA	0	1 49	
		335	0	8	0	16 ULICA	KUJA I ZGRADA	0	1 85	
		665	0	7	0	[ANTIJA ULICA	KUJA I ZGRADA	0	2 63	
		666	0	7	0	[ANTIJA ULICA	KUJA I ZGRADA	0	41	
		710	1	7	0	[ANTIJA ULICA	KUJA I ZGRADA	0	2 87	
		710	2	7	0	[ANTIJA ULICA	KUJA I ZGRADA	0	2 94	
		710	3	7	0	[ANTIJA ULICA	KUJA I ZGRADA	0	2 94	
		710	4	7	0	[ANTIJA ULICA	KUJA I ZGRADA	0	2 91	
		710	5	7	0	[ANTIJA ULICA	KUJA I ZGRADA	0	2 95	
		725	1	7	0	BOLNICA	EKONOMSKO DV	0	1 20 06	41/85
						BOLNICA		0	32 07	41/85
		725	2	7	0	SPORTSKI CENTAR	EKONOMSKO DV	0	33 77	41/85
						BOLNICA		0	5 50	41/85
		781	0	7	0	RUDARSKA ULICA	KUJA I ZGRADA	0	3 69	
		785	0	7	0	RUDARSKA ULICA	KUJA I ZGRADA	0	3 82	
		866	0	7	0	AVENIJA	KUJA I ZGRADA	0	8 67	
							DVORIŠTE	0	3 85	✓
		873	0	7	0	AVENIJA	KUJA I ZGRADA	0	12	✓
							KUJA I ZGRADA	0	16 88	✓
							DVORIŠTE	0	96 13	
		1019	0	8	0	16 ULICA	KUJA I ZGRADA	0	6 81	
		1022	0	8	0	16 ULICA	KUJA I ZGRADA	0	6 96	
		1023	0	8	0	16 ULICA	GARA@A	0	2 03	
		1537	0	11	0	MAHEVIKIJA	KUJA I ZGRADA	0	3 27	

Dio	Blok	Osnb	Podb	Brpl	Brsk	Naziv parcel	Kultura	Klasa	Površina	Br.prom.
		1547	0	11	0	MAHE \IKIJA	KUJA I ZGRADA	0	4 39	
		1616	0	12	0	STJEPANA RADIJA	KUJA I ZGRADA	0	3 32	
		1632	0	12	0	STJEPANA RADIJA	KUJA I ZGRADA	0	3 32	
		1633	0	12	0	STJEPANA RADIJA	KUJA I ZGRADA	0	3 44	
		1701	0	12	0	STJEPANA RADIJA	KUJA I ZGRADA	0	3 27	
		1754	0	12	0	BOLNICA	EKONOMSKO DV BOLNICA	0 0	58 94 5 83	
		1866	0	14	0	VLADIMIRA NAZORA	KUJA I ZGRADA DVORI[TE	0 0	3 91 8 80	
		1966	0	14	0	SAVE KOVA^EVIJA	KUJA I ZGRADA DVORI[TE	0 0	4 83 8 63	
		1974	0	14	0	SAVE KOVA^EVIJA	DVORI[TE	0	50	
		2290	0	15	0	KRAGUJEVA^KA	KUJA I ZGRADA DVORI[TE	0 0	2 51 4 11	
		2342	0	15	0	MAHE \IKIJA	KUJA I ZGRADA	0	3 75	
		2373	0	11	0	MAHE \IKIJA	KUJA I ZGRADA	0	3 24	
		2374	0	11	0	HUSINSKE BUNE	KUJA I ZGRADA	0	5 28	
		2376	0	11	0	HUSINSKE BUNE	KUJA I ZGRADA	0	3 80	
		2377	0	11	0	ANTE ZUANIJA	KUJA I ZGRADA	0	7 67	
		2382	0	15	0	BLAGOJA PAROVIJA	KUJA I ZGRADA	0	4 84	
		2383	0	15	0	BLAGOJA PAROVIJA	DVORI[TE	0	19 44	
		2397	0	15	0	B.PAROVIIA	KUJA I ZGRADA	0	2 64	
		2408	0	15	0	BLAGOJA PAROVIJA	KUJA I ZGRADA	0	2 08	
		2409	0	15	0	BLAGOJA PAROVIJA	KUJA I ZGRADA	0	2 07	
		2410	0	15	0	BLAGOJA PAROVIJA	GARA@A	0	17	
		2411	0	15	0	BLAGOJA PAROVIJA	GARA@A	0	17	
		2412	0	15	0	BLAGOJA PAROVIJA	GARA@A	0	16	
		2413	0	15	0	BLAGOJA PAROVIJA	GARA@A	0	18	
		2414	0	15	0	BLAGOJA PAROVIJA	GARA@A	0	13	
		2415	0	15	0	BLAGOJA PAROVIJA	GARA@A	0	12	
		2416	0	15	0	BLAGOJA PAROVIJA	GARA@A	0	13	
		2417	0	15	0	BLAGOJA PAROVIJA	GARA@A	0	13	
		2418	0	15	0	BLAGOJA PAROVIJA	DVORI[TE	0	27 53	
		2425	0	15	0	BLAGOJA PAROVIJA	KUJA I ZGRADA	0	3 39	
		2426	0	15	0	BLAGOJA PAROVIJA	KUJA I ZGRADA	0	3 39	
		2427	0	15	0	BLAGOJA PAROVIJA	DVORI[TE	0	40 49	
		3693	0	35	0	[ANTIJA ULICA	KUJA I ZGRADA	0	5 33	
		3722	2	38	0	ALEKSE [ANTIJA	KUJA I ZGRADA	0	2 44	

Dio	Blok	Osnb	Podb	Brpl	Brsk	Naziv parcel	Kultura	Klasa	Površina	Br.prom.
		3914	0	39	0	BULEVAR REVOLUCIJE	KUJA I ZGRADA	0	4 36	
							DVORI[TE	0	2 00	
		4358	3	47	0	PETRA DRAP[INA	KUJA I ZGRADA	0	1 40	
		4553	0	45	0	8 DAL.UD.KORPUSA	KUJA I ZGRADA	0	3 32	

**Ukupno:** 6 30 07

5 5890

117

63007

55890

117