

10

Bosna i Hercegovina
Federacija Bosne i Hercegovine
HERCEGOVAČKO-NERETVANSKA ŽUPANIJA-KANTON
GRAD MOSTAR
ODJEL ZA KATASTAR

Broj: _____/04
Datum: 14.09.09. godine

POSJEDOVNI LIST 188

strana: 1

Katastarska općina : RAŠTANI (44)

Katastarski broj, Indikacija nosioca prava na zemljištu Sjedište ili prebivalište i adresa	Obim posj. na zemlj.	S V	Broj dnevnika i datum upisa i brisanja	Primjedba
1	2	3	4	5
10030 SAVEZNI SEKRET. ZA NARODNU ODBRANU BEOGRAD	1/1	1	.	.

Parcela			Br Pl	Br Sk	Naziv parcele ili ulica i kućni broj	Šif	Kultura ili način korištenja zemljišta	K L	Površina ha a m2	Promjena DN	
D	Osn.	Pod	an	ic						Dnevnik	IzPL
1	2	3	4	5	6	6	7	8	9	10	11
	972		7	8	VAKUFI	15	KANAL	0	2 11		
	1006		7	8	NAOUŠTENA PRUGA	5	JAVNA ŽELJEZNICA	0	11 08		
	1050		7	8	NAOUŠTENA PRUGA	5	JAVNA ŽELJEZNICA	0	5 70		
U K U P N O :									18 89		

Da je prepis vjeran originalu tvrdi i ovjerava
Po ovlaštenju Gradonačelnika br.br.01-05-1411/02



✓

Katastarska općina: Ravni

Grad Mostar

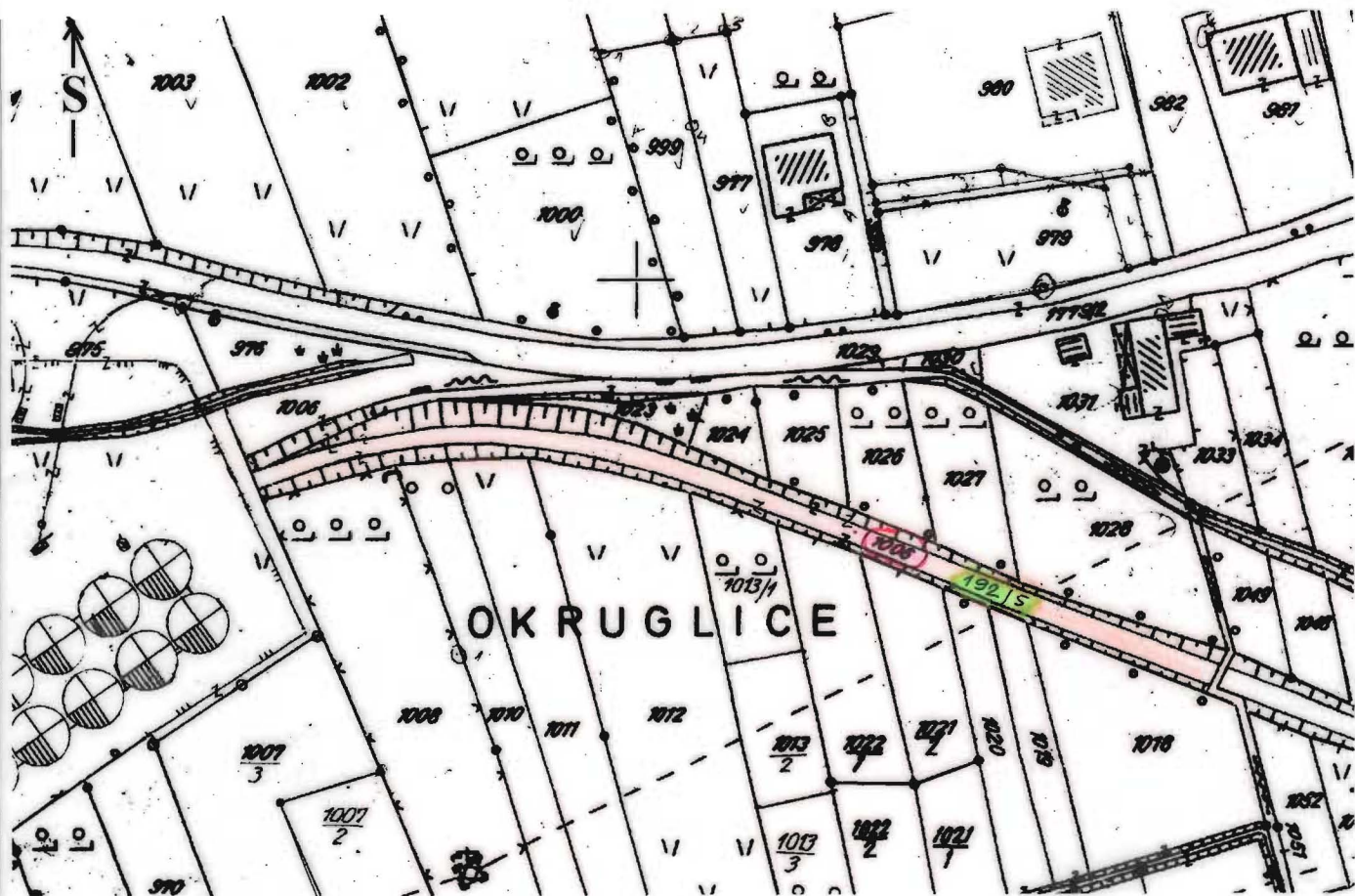
ODJEL ZA URBANIZAM I GRAĐENJE

SLUŽBA ZA KATASTAR

Broj plana: 7

KOPIJA KATASTARSKOG PLANA

MJERILO 1:1000



Uplaćeno i zavedeno u spisku porudžbine pod br. sl /2009

Taksa-pristojba naplaćena po odluci br. Sl. novine FBiH br. 69 od 14. 12. 2005. godine

Katastarski podaci

Broj posjed. lista	Broj kat. čestice	Kultura	Površina m ²	Posjednik

Mostar dana 28.09.2009 godine

Izradio: g. Rasovic

Ovjerava:



Katastarska općina: RAŠTANI

Grad Mostar

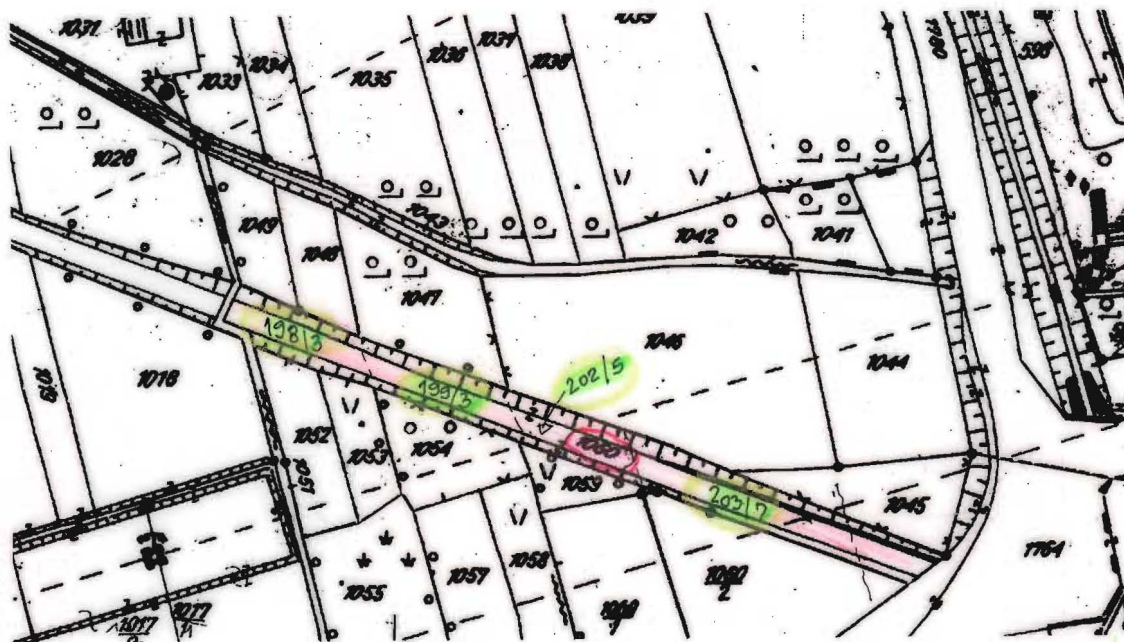
ODJEL ZA URBANIZAM I GRAĐENJE

SLUŽBA ZA KATASTAR

Broj plana: 7

KOPIJA KATASTARSKOG PLANA

MJERILO 1: 1000



Uplaćeno i zavedeno u spisku porudžbine pod br. 8 /2009
Taksa-pristojba naplaćena po odluci br. Sl. novine FBiH br. 69 od 14. 12. 2005. godine

Katastarski podaci

Broj posjed. lista	Broj kat. čestice	Kultura	Površina m ²	Posjednik

Mostar dana 28.05.2009 godine

Izradio: A. Zulfikar

Ovjerava:



Katastarska općina: Radžani

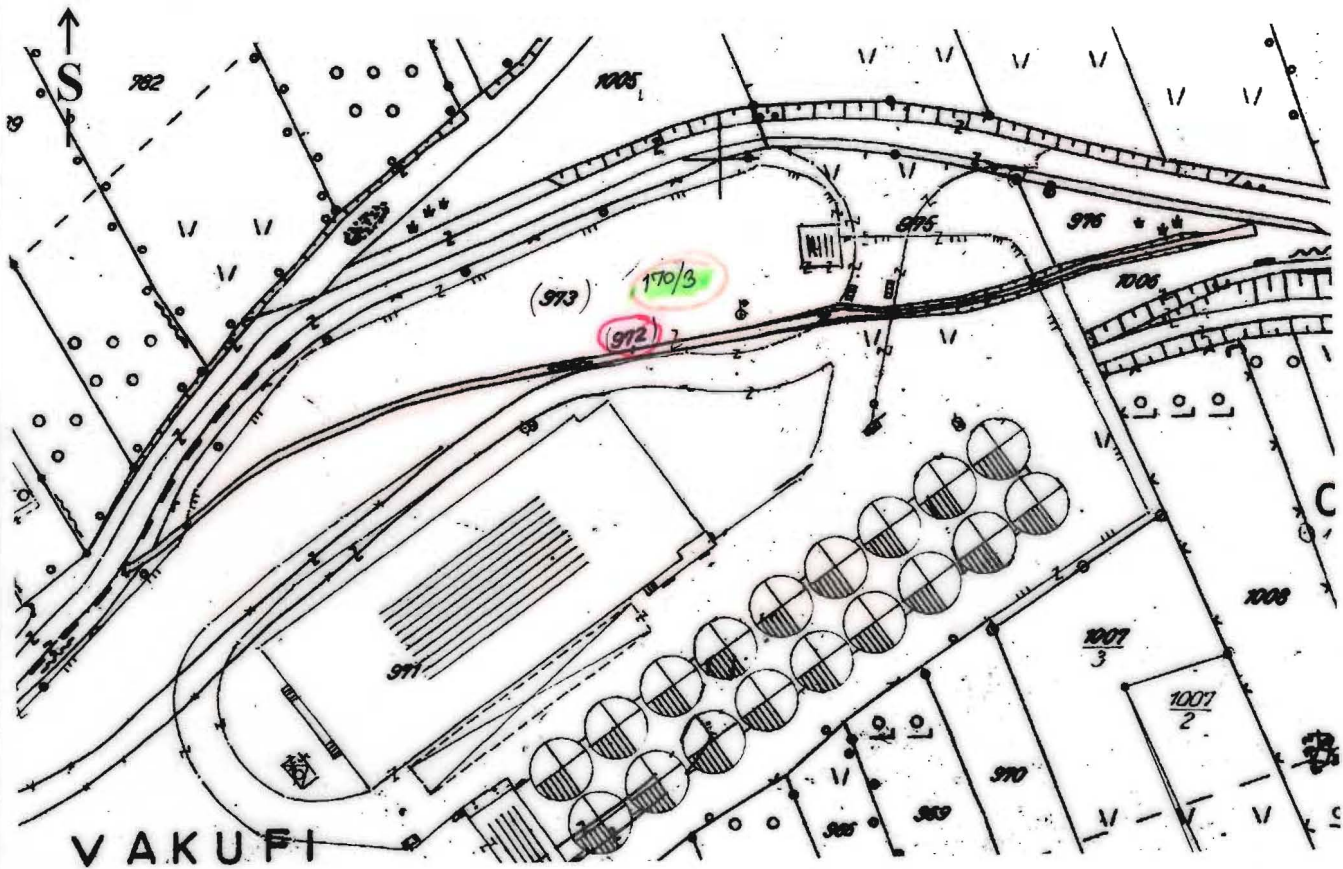
Grad Mostar

ODJEL ZA URBANIZAM I GRAĐENJE
SLUŽBA ZA KATASTAR

Broj plana: 7

KOPIJA KATASTARSKOG PLANA

MJERILO 1: 1000



Uplaćeno i zavedeno u spisku porudžbine pod br. sl /2009

Taksa-pristojba naplaćena po odluci br. Sl. novine FBiH br. 69 od 14. 12. 2005. godine

Katastarski podaci

Broj posjed. lista	Broj kat. čestice	Kultura	Površina m ²	Posjednik

Mostar dana 28.09.2009 godine

Izradio: li. Ratkovic

Ovjerava:



ORGAN KOJI VODI JAVNU EVIDENCIJU (naziv, sjedište, kontakt-podaci, ovlašteno službeno lice):

GRAD MOSTAR – ODJEL ZA KATASTAR, sef odjela: Sanja Hrvic-Djuliman

Rbr	PODACI O NEKRETNINAMA (prema posljednjem stanju u katastru)	
1	NAZIV POLITIČKE OPŠTINE / OPĆINE	MOSTAR
2	NAZIV KATASTARSKE OPŠTINE / OPĆINE	RASTANI
3	BROJ POSJEDOVNOG LISTA	188
4	BROJ KATASTARSKE PARCELE (stari i novi premjer)	972, 1006, 1050 198/3 i druge u zk.ul. 296, k.c 170/3
5	OZNAKA PARCELE	
6	POVRŠINA PARCELE	18 89 m ²
7	PODACI O POSJEDNIKU (i dio posjeda)	Savezni sekretarijat za narodu odbranu Beograd
8	OSTALE NAPOMENE	

SUD / ORGAN KOJI VODI JAVNU EVIDENCIJU (naziv, sjedište, kontakt-podaci, ovlašteno službeno lice):

...OPCINSKI SUD U MOSTARU/ZEMLJISNOKNJIZNI URED/KANCELARIJA.....

Rbr.	PODACI O NEKRETNINAMA	31.12.1991.	18.03.2005.	Trenutno stanje
1.	NAZIV POLITIČKE OPŠTINE / OPĆINE	MOSTAR	MOSTAR	MOSTAR
2.	NAZIV KATASTARSKE OPŠTINE / OPĆINE	RASTANI	RASTANI	RASTANI
3.	BROJ ZEMLJIŠNO-KNJIŽNOG ULOŠKA	296	296	296
4.	OZNAKA NEKRETNINA (opis i površina)			
5.	BROJ ZEMLJIŠTA (stari i novi broj parcele)	k.c.198/3, 202/5, 203/7, 199/3 – 1050 (n.p), k.c. 192/5 (s.p.) - 1006 (n.p) PL 188, k.c. 284/9, 285/18, 285/2, 284/10, 284/11, 283/8, - 1764/1 (n.p) PL 346, k.c 283/7, 385/4, 283/9, 283/6, 283/5, 281/90, 385/6, 381/6, 281/55, 392/1, 393/3, 388/1 – 417 (n.p) PL 239	k.c.198/3, 202/5, 203/7, 199/3 – 1050 (n.p), k.c. 192/5 (s.p.) - 1006 (n.p) PL 188, k.c. 284/9, 285/18, 285/2, 284/10, 284/11, 283/8, - 1764/1 (n.p) PL 346, k.c 283/7, 385/4, 283/9, 283/6, 283/5, 281/90, 385/6, 381/6, 281/55, 392/1, 393/3, 388/1 – 417 (n.p) PL 239	k.c.198/3, 202/5, 203/7, 199/3 – 1050 (n.p), k.c. 192/5 (s.p.) - 1006 (n.p) PL 188, k.c. 284/9, 285/18, 285/2, 284/10, 284/11, 283/8, - 1764/1 (n.p) PL 346, k.c 283/7, 385/4, 283/9, 283/6, 283/5, 281/90, 385/6, 381/6, 281/55, 392/1, 393/3, 388/1 – 417 (n.p) PL 239
6.	VRSTA / OBLIK IMOVINE / SVOJINE	DRZAVNO	DRZAVNO	DRZAVNO
7.	NOSILAC PRAVA VLASNIŠTVA			

8.	NOSILAC PRAVA RASPOLAGANJA			
9.	NOSILAC PRAVA UPRAVLJANJA	Drzavni sekretarijat za poslove narodne odbrane	Drzavni sekretarijat za poslove narodne odbrane	Drzavni sekretarijat za poslove narodne odbrane
10.	NOSILAC PRAVA KORIŠTENJA	-	-	-
11.	NOSILAC NEKOG DRUGOG STVARNOG PRAVA	-	-	-
12.	TERETI I OGRANIČENJA	-	-	-
13.	OSTALE NAPOMENE	Bez promjena	Dn 2395/02 - parcela 176/2 otpisana u zk.ul. 1023 (el.122) KO iste.	Bez promjena

Zemljišnoknjižni izvadak

Raštani

Katastarska općina

Br. zk. uložka 296

A) Popisni list I. odjeljak

Redni broj	Broj zemljišta (parcela)	OZNAKA NEKRETNINA	PRIMJEDBA			PRIMJEDBA
			ha	a	m ²	
1	198/3	puta neplodna n.p. 1050 PL 188			72	
2	202/5	puta neplodna n.p. 1050 PL 188	1		50	
3	192/5	puta neplodna n.p. 1006 PL 188			10	
4	176/2	oranica Čelebića eksonovsko čorište	1	5211	5482	V. Pupa 63
5	205/7	puta Neplodna n.p. 1050 PL 188	53		90	
6	284/9	puta neplodna 1764/1 PL 346	1		95	
7	185/2	oranica Žabokuk	10		20	opisane se kć. 176/2
8	185/3	puta neplodna	1		64	- 11 - 11 -
9	185/4	puta neplodna	1		35	Opisane se kć. 192/5
10	185/2	puta neplodna	1		34	opisane se kć. 192/5
11	190/4	put neplodna			66	- 11 - 11 -
12	285/18	železnička pruga 1764/1 PL 346			60	
13	199/3	vinograd "Okruglica" n.p. 1050 PL 188			63	
14	283/7	kuća i gradilište čorište 417 n.p. 8			83	
15	385/4	oranica Podhoruica 417 n.p.	19		30	
16	285/2	put "Podhoruica" teže željeznice neplodna 1764/1	42		788	
17	285/14	put "Podhoruica" neplodna, put 1764/1	3		88	
18	284/10	put 1764/1 PL 346			65	
19	284/11	put	1		80	
20	283/8	put "Ferhatovina" 1764/1 PL 346	1		07	
21	283/9	put "Ferhatovina" n.p. 417	239		77	
22	391/7	put n.p. 421			46	

opisane u 1023 (od 124)

Politička općina/opština: **MOSTAR**
 Katastarska općina/opština: **SP_RAŠTANI**

NAR i RZ BROJ: 755/09
 ZK uložak: 122

Zemljišnoknjižni izvadak

A

Popisni list

Rbr	Broj zemljišta (parcele)	OZNAKA NEKRETNINA	Površina			Primjedba
			ha	a	m²	
1.	176/2	I Ekonomsko dvorište II POslovna zgrada i silosi izgrađena na k.č. 176/2; Ekonomsko dvorište 0001 11 82 Poslovna zgrada i siliosi ---- 00 00	0001	11	82	Dana 05.01.2007.godine preuzeto iz zk.ul.broj 1023 k.o. iste.
2.	170/3	I Ekonomsko dvorište II Poslovna zgrada izgrađena na k.č. 170/3; Ekonomsko dvorište ---- 20 59 Poslovna zgrada ---- 00 00 <i>n.p. 972 PL 188</i>	----	20	59	Dana 05.01.2007.godine preuzeto iz zk.ul.broj 1023 k.o. iste.

B

Vlasnički list

Rbr	U P I S I	Primjedba
1.	Udio: 1/1 Tip:Vlasništvo Država, Adresa: ; JMB: null Primljeno: 16.12.2002.godine Dnevnik: 2392/02 Rješenjem ovog Suda prenosi se sa "B" vlasničkog lista zk.ul.broj 296 slijedeći vlasnik zemljišta u A listu pod I: Državno vlasništvo	Dana 05.01.2007.godine preuzeto iz zk.ul.broj 1023 k.o. iste.
2.	Udio: 1/1 Tip:Vlasništvo Država, Adresa: ; JMB: null Primljeno: 16.12.2002.godine Dnevnik: 2392/02 Temeljem pravomoćnog rješenja Gradske općine Mostar-Zapad broj 02-I-01-06-1425/2002 od 04.12.2002.godine, uknjiženo je pravo vlasništva na zgradama i silosima upisanim u A listu pod II i III, u korist: Državnog vlasništva	Dana 05.01.2007.godine preuzeto iz zk.ul.broj 1023 k.o. iste.

C

Teretni list

Rbr	U P I S I	Iznos (KM)	Primjedba
1.	Primljeno: 16.12.2002.godine Dnevnik: 2392/02 Na temelju pravomoćnog rješenja Gradske općine Mostar-Zapad broj: 02-I-01-06-1425/2002 od 04.12.2002.godine, uknjiženo je pravo korištenja na zemljištu u A listu pod I, državnog vlasništva, u korist: "ŽITOPROMET-a" d.d. Mostar sa 1/1		Dana 05.01.2007.godine preuzeto iz zk.ul.broj 1023 k.o. iste.
2.	Primljeno: 16.12.2002.godine Dnevnik: 2392/02		Dana

	05.01.2007.godine preuzeto iz zk.ul.broj 1023 k.o. iste.
<p>Na temelju pravomoćnog rješenja Gradske općine Mostar-Zapad broj 02-I-01-06-1425/2002 od 04.12.2002.godine, uknjiženo je pravo raspolaganja na poslovnim zgradama i silosima upisanim u A listu pod II i III, državnog vlasništva, u korist: "ŽITOPROMET-a" d.d. Mostar sa 1/1</p>	
<p>3. Primljeno: 16.12.2002.godine Dnevnik: 2392/02 Na temelju pravomoćnog rješenja Gradske općine Mostar-Zapad broj 02-I-01-06-1425/2002 od 04.12.2002.godine, uknjiženo je pravo korištenja na zemljištu u A listu pod I, koje pokrivaju poslovne zgrade i silosi, državnog vlasništva, u korist: Vlasnika poslovnih zgrada i silosa upisanih u A listu pod II, dok na tom zemljištu postoje isti.</p>	<p>Dana 05.01.2007.godine preuzeto iz zk.ul.broj 1023 k.o. iste.</p>



Potpis referenta: _____