

Broj: \_\_\_\_\_/04  
 Datum: 14.09.09. godine

## POSJEDOVNI LIST 80

strana: 1


Katastarska općina : KUTILIVAČ I (25)

Katastarski broj, Indikacija nosioca prava na zemljištu Sjedište ili prebivalište i adresa	Obim posj. na zemlj.	S V	Broj dnevnika i datum upisa i brisanja	Primjedba
1	2	3	4	5
27158 INSTITUT ZA TEH.MEDICINSKU ZAŠTITU KUTILIVAČ	1/1		. .	

Parcela			Br Pl	Br Sk	Naziv parcele ili ulica i kućni broj	Šif	Kultura ili način korištenja zemljišta	K L	Površina ha a m2	Promjena DN	
D	Osn.	Pod	an	ic						Dnevnik	IzPL
1	2	3	4	5	6	6	7	8	9	10	11
	1996			5	OGRADE	99	OST.NEPL.ZEMLJIŠTE	0	32 39 63		
	1997			7	OGRADE	99	OST.NEPL.ZEMLJIŠTE	0	9 43 07		
U K U P N O :									41 82 70		

12 CRAC

Da je prepis vjeran originalu tvrdi i ovjerava  
 Po ovlaštenju Gradonačelnika Uo br.01-05-1411/02



✓ ident. ?

1

ORGAN KOJI VODI JAVNU EVIDENCIJU (naziv, sjedište, kontakt-podaci, ovlašteno službeno lice):

GRAD MOSTAR – ODJEL ZA KATASTAR, sef ureda: Sanja Hrvic-Djuliman

Rbr	PODACI O NEKRETNINAMA (prema posljednjem stanju u katastru)	
1	NAZIV POLITIČKE OPŠTINE / OPĆINE	MOSTAR
2	NAZIV KATASTARSKE OPŠTINE / OPĆINE	Kutilivac
3	BROJ POSJEDOVNOG LISTA	80
4	BROJ KATASTARSKE PARCELE (stari i novi premjer)	99/1 dio 1996 i 1997
5	OZNAKA PARCELE	
6	POVRŠINA PARCELE	32 39 63                                  i                                  9 43 07                                  Uk. = 41 82 70
7	PODACI O POSJEDNIKU (i dio posjeda)	Institut za tehnicko medicinsku zastitu Kutiluvac 1/1
8	OSTALE NAPOMENE	U ZKU(261) elekt. Upisann je ovaj institut na Drzavni sekretarijat za narodnu odbranu

Z-K izvadaš ?

SUD / ORGAN KOJI VODI JAVNU EVIDENCIJU (naziv, sjedište, kontakt-podaci, ovlašteno službeno lice):

**OPCINSKI SUD U MOSTARU – Zemljišno – knjizni ured**

Rbr.	PODACI O NEKRETNINAMA	31.12.1991.	18.03.2005.	Trenutno stanje
1.	NAZIV POLITIČKE OPŠTINE / OPĆINE	Mostar		
2.	NAZIV KATASTARSKE OPŠTINE / OPĆINE	KUTILIVAC		
3.	BROJ ZEMLJIŠNO-KNJIŽNOG ULOŠKA	114 PL 80		
4.	OZNAKA NEKRETNINA (opis i površina)	Pasnjak Ograda 1395 86 57 m2		
5.	BROJ ZEMLJIŠTA (stari i novi broj parcele)	99/1 ukupno 216 k.c.		
6.	VRSTA / OBLIK IMOVINE / SVOJINE	vlasništvo	Bez promjena	Bez promjena
7.	NOSILAC PRAVA VLASNIŠTVA	ONI–Drzavni erar		
8.	NOSILAC PRAVA RASPOLAGANJA			
9.	NOSILAC PRAVA UPRAVLJANJA			
10.	NOSILAC PRAVA KORIŠTENJA			
11.	NOSILAC NEKOG DRUGOG STVARNOG PRAVA	(SSNO) Institut za tehnicko medicinsku Zastitu pravo posjeda		
12.	TERETI I OGRANIČENJA			
13.	OSTALE NAPOMENE	Nije dostavljen PL niti Katastarski plan		

## Zemljišnoknjižni izvadak

A) Popisni list  
I. odjeljak

Redni broj	Broj zemljišta (parcela)	OZNAKA NEKRETNINA	PRIMJEDBA			PRIMJEDBA
			ha	a	m <sup>2</sup>	
1.	132/1	pristupni put "Ograda"		46	49	Dn. 518/01 (1/01)
2.	204/1	šuma "Puteri"	51	9	69	Dn. 939/03 (5/03)
3.	219	groblje		7	00	
4.	307/1	šuma "Orlinka Kumić i Banjama Juk"	449	29	30	
5.	557	groblje		13	20	
6.	683/1	šuma "Kadljevača"	5	41	60	
7.	684/1	pašnjak "Kobojnica"	38	80	20	
8.	689	šuma "Velež"	131	26	00	
9.	691	pašnjak "Pastorak"		96	00	
10.	141/2	kućište sa dvorištem i kućom		14	00	
11.	141/1	šuma "Brić"	10	27	40	
12.	679/1	pašnjak "Starine"	7	35	10	
13.	99/115	granična Dubrava, šljem i Orna gnt		27	00	
14.	99/116	griža i šuma "Kobojnica"		32	00	
15.	679/3	granična "Starine"		56	00	
16.	679/5	dvorište		3	30	
17.	99/80	granična Dubrava, šljem i Orna gnt		30	00	
18.	99/81	granična Dubrava, šljem i Orna gnt		5	00	
19.	99/82	granična Dubrava, šljem i Orna gnt		16	00	
20.	99/83	granična Dubrava, šljem i Orna gnt		3	30	
21.	99/84	granična Dubrava, šljem i Orna gnt		11	00	
22.	99/85	neplodna Dubrava, šljem i Orna gnt		6	50	

II. Odjeljak

Redni broj		U P I S I			PRIMJEDBA
23.	99/86	oranica „Dubrava, Števi i Orna Gut“	25	00	
24.	99/87	kuća pod Gouklow	10	00	
25.	99/88	pašnjak „Dubrava, Števi i Orna Gut“	4	00	
26.	99/89	oranica „Dubrava, Števi i Orna Gut“	4	00	
27.	684/2	oranica „Lubojnica“	14	00	
28.	684/3	oranica „Lubojnica“	32	40	
29.	684/4	oranica „Lubojnica“	44	00	
30.	684/5	pašnjak „Lubojnica“	26	70	
31.	684/6	oranica „Lubojnica“	41	00	
32.	684/7	oranica „Lubojnica“	46	00	
33.	684/8	oranica „Lubojnica“	7	20	
34.	684/9	oranica „Lubojnica“	22	50	
35.	684/10	oranica „Lubojnica“	5	70	
36.	684/11	oranica „Lubojnica“	6	20	
37.	684/12	oranica „Lubojnica“	4	00	
38.	684/13	oranica „Lubojnica“	7	40	
39.	684/14	oranica „Lubojnica“	21	30	
40.	684/16	oranica „Lubojnica“	47	00	
41.	684/17	oranica „Lubojnica“	14	00	
42.	683/21	oranica „Radoljevica“	7	00	
43.	99/133	kuća k.br. 96 ispod mosta u dvorcu	1	40	
44.	99/135	kuća „Lazine“	22	30	
45.	99/136	rimokatoličko groblje	45	00	
46.	99/137	kuća za kućom	3	70	
47.	99/134	oranica „Njiva za kućom“	36	70	
48.	99/155	kuća „Dubrava, Števi i Orna Gut“	13	00	

## Zemljišnoknjižni izvadak

A) Popisni list  
I. odjeljak

Redni broj	Broj zemljišta (parcela)	OZNAKA NEKRETNINA	PRIMJEDBA			PRIMJEDBA
			ha	a	m <sup>2</sup>	
49	99/165	šuma, Dubrava, "Šumi Brna Gut"		13	00	
50	99/177	kuća, jedna zgrada, dvorište i pamjāk		11	50	
51	99/224	pašnjak Pod govešom		10	25	
52	99/195	onauica uiva za kućom		21	80	
53	99/196	šuma uiva za kućom		8	20	
54	99/197	šuma uiva za kućom		23	30	
55	99/200	šuma, Dubrava"	1	15	00	
56	99/209	šuma, Dubrava"		21	50	
57	99/230	šuma, "Opodica"		25	27	
58	99/244	šuma, "Šum Dubrava"		30	00	
59	99/263	uiva, "Uiva"		9	25	
60	99/280	uiva, "Opada"		6	20	
61	99/281	uiva, "Opada"		9	70	
62	99/267	uiva, "Opada"		15	00	
63	99/1	šuma, "Šume" pašnjak <sup>vidi str. 131</sup> <del>šuma</del>	1396	59	19	Dn 676/00 Dn 1343/9/11/99
64	99/274	šuma, "Šume"		30	42	
65	99/275	šuma, "Šume"		31	23	
66	99/276	šuma, "Šume"		20	16	
67	99/282	šuma, "Šume"		7	32	Dn 1343/9/11/99 v. 4. um 81 72
68	99/291	pamjāk "Beravina"		1	91	
69	132/12	opoduliste "Opada"		5	80	
70	132/13	opoduliste "Opada"		6	00	

## Zemljišnoknjižni izvadak

A) Popisni list  
I. odjeljak

Redni broj	Broj zemljišta (parcela)	OZNAKA NEKRETNINA	PRIMJEDBA			PRIMJEDBA
			ha	a	m <sup>2</sup>	
71.	132/14	gradilište „Ograda“		6	42	
72.	132/15	gradilište „Ograda“		6	08	
73.	132/16	gradilište „Ograda“		6	76	
74.	132/17	put Ograda		2	91	
75.	132/18	gradilište Ograda		33	32	
76.	132/19	put Ograda		9	95	
77.	132/20	gradilište „Ograda“		5	47	
78.	132/21	gradilište „Ograda“		4	00	
79.	132/22	gradilište „Ograda“		4	05	
80.	132/23	gradilište „Ograda“		6	03	
81.	132/24	gradilište „Ograda“		5	70	
82.	132/25	gradilište „Ograda“		6	13	
83.	132/26	gradilište „Ograda“		5	27	
84.	132/27	gradilište „Ograda“		5	44	
85.	132/28	gradilište „Ograda“		5	05	
86.	132/29	put „Ograda“		3	84	
87.	132/30	gradilište „Ograda“		6	29	
88.	132/31	gradilište „Ograda“		5	97	
89.	132/32	gradilište „Ograda“		5	47	
90.	132/33	gradilište „Ograda“		4	26	
91.	132/34	gradilište „Ograda“		7	87	
92.	132/35	gradilište „Ograda“		6	70	

Nar. broj.....

# Zemljišnoknjižni izvadak

Katastarska općina.....

Br. zk. uložka 114.....

## A) Popisni list I. odjeljak

Redni broj	Broj zemljišta (parcela)	OZNAKA NEKRETNINA	PRIMJEDBA			PRIMJEDBA
			ha	a	m <sup>2</sup>	
93.	132/36	gradilište Ogada		5	66	
94.	132/37	gradilište Ogada		6	47	
95.	132/38	gradilište Ogada		5	40	
96.	132/39	put Ogada		5	22	
97.	132/40	gradilište Ogada		6	04	
98.	132/41	gradilište Ogada		7	49	
99.	132/42	gradilište Ogada		6	67	
100.	132/43	gradilište Ogada		7	50	
101.	132/44	gradilište Ogada		5	94	
102.	132/45	gradilište Ogada		4	50	
103.	132/46	put Ogada		5	94	
104.	132/47	gradilište Ogada		7	39	
105.	132/48	gradilište Ogada		5	39	
106.	132/49	gradilište Ogada		4	95	
107.	132/50	gradilište Ogada		5	15	
108.	132/51	gradilište Ogada		6	29	
109.	132/52	gradilište Ogada		6	25	
110.	132/53	gradilište Ogada		6	27	
111.	132/54	gradilište Ogada		6	19	
112.	132/55	put Ogada		6	65	
113.	132/56	gradilište Ogada		5	43	
114.	132/57	gradilište Ogada		5	55	



Nar. broj.....

**Zemljišnoknjižni izvadak**

Katastarska općina.....

Br. zk. uloška.....

**A) Popisni list  
I. odjeljak**

Redni broj	Broj zemljišta (parcela)	OZNAKA NEKRETNINA	PRIMJEDBA			PRIMJEDBA
			ha	a	m <sup>2</sup>	
115	132/58	gradilište Ograda		4	65	
116	132/59	gradilište Ograda		3	41	
117	132/60	gradilište Ograda		6	58	
118	132/61	put Ograda		13	87	
119	132/62	gradilište Ograda		5	03	V. 11/18 73
120	132/63	gradilište Ograda		4	36	
121	132/64	gradilište Ograda		5	87	
122	132/65	gradilište Ograda		5	80	
123	132/66	gradilište Ograda		5	92	
124	132/67	gradilište Ograda		5	05	
125	132/68	gradilište Ograda		6	03	
126	132/69	gradilište Ograda		5	49	
127	132/70	gradilište Ograda		4	72	
128	132/71	gradilište Ograda		3	96	
129	137/72	put Ograda		2	96	
130	132/73	gradilište Ograda		4	47	
131	132/74	gradilište Ograda		4	47	
132	132/75	gradilište Ograda		5	73	
133	132/76	gradilište Ograda		5	48	
134	132/77	gradilište Ograda		6	97	
135	132/78	gradilište Ograda		5	51	
136	132/79	gradilište Ograda		5	65	

Nar. broj.....

## Zemljišnoknjižni izvadak

Katastarska općina.....

Br. zk. uložka.....

114

A) Popisni list  
I. odjeljak

Redni broj	Broj zemljišta (parcela)	OZNAKA NEKRETNINA	PRIMJEDBA			PRIMJEDBA
			ha	a	m <sup>2</sup>	
137	132/80	gradilište Ograda		5	41	
139	132/81	gradilište Ograda		4	89	
140	132/82	gradilište Ograda		4	50	
141	132/83	gradilište Ograda		4	49	
142	132/84	gradilište Ograda		4	91	
143	132/85	gradilište Ograda		4	78	
144	132/86	gradilište Ograda		4	16	
145	132/87	gradilište Ograda		6	06	
146	132/88	gradilište Ograda		6	23	
147	132/89	gradilište Ograda		5	54	
148	132/90	gradilište Ograda		6	00	
149	132/91	gradilište Ograda		6	56	
150	132/92	gradilište Ograda		5	88	
151	132/93	gradilište Ograda		6	33	
152	132/94	gradilište Ograda		5	37	
153	132/95	gradilište Ograda		4	90	
154	132/96	gradilište Ograda		6	48	
155	132/97	gradilište Ograda		6	44	
156	132/98	gradilište Ograda		6	31	
157	132/99	gradilište Ograda		6	21	
158	132/100	gradilište Ograda		6	19	
159	132/101	gradilište Ograda		6	31	

Nar. broj.....

**Zemljišnoknjižni izvadak**

Katastarska općina.....

Br. zk. uložka.....

**A) Popisni list  
I. odjeljak**

Redni broj	Broj zemljišta (parcela)	OZNAKA NEKRETNINA	PRIMJEDBA			PRIMJEDBA
			ha	a	m <sup>2</sup>	
160	132/102	gradilište Ograda		4	32	
161	132/103	gradilište Ograda		5	05	
162	132/104	put Ograda		11	30	
163	132/105	gradilište Ograda		6	86	
164	132/106	gradilište Ograda		6	36	
165	132/107	gradilište Ograda		6	41	
166	132/108	gradilište Ograda		6	24	
167	132/109	gradilište Ograda		6	30	
168	132/110	gradilište Ograda		6	22	
169	132/111	gradilište Ograda		6	21	
170	132/112	gradilište Ograda		6	21	vA upr 74
171	132/113	gradilište Ograda		6	13	
172	132/114	gradilište Ograda		6	20	
173	132/115	gradilište Ograda		8	15	
174	132/116	gradilište Ograda		5	39	
175	132/117	put Ograda		8	07	
176	132/118	gradilište Ograda		4	76	
177	132/119	gradilište Ograda		5	39	
178	132/120	gradilište Ograda		6	07	
179	132/121	gradilište Ograda		5	52	
180	132/122	gradilište Ograda		6	35	
181.	132/123	gradilište Ograda		6	38	

## Zemljišnoknjižni izvadak

A) Popisni list  
I. odjeljak

Redni broj	Broj zemljišta (parcela)	OZNAKA NEKRETNINA	PRIMJEDBA			PRIMJEDBA
			ha	a	m <sup>2</sup>	
182	132/124	gradilište Ogrođa		6	38	
183	132/125	gradilište Ogrođa		4	70	
184	132/126	gradilište Ogrođa		6	39	
185	132/127	gradilište Ogrođa		5	62	V. A upiši 75
186	132/128	gradilište Ogrođa		5	55	
187	132/129	gradilište Ogrođa		6	76	
188	132/130	put Ogrođa		16	20	
189	132/131	put Ogrođa		21	91	
190	132/132	put Ogrođa		26	98	
191	99/1	pašnjak Ogrođa	1395 <del>1396</del>	86 52	57 37	Dn 1396/03 (12/03) Dn 519/01
192	99/302	gradilište Ogrođa		4	07	
193	99/303	gradilište Ogrođa		4	87	
194	99/304	gradilište Ogrođa		5	41	
195	99/305	gradilište Ogrođa		5	25	
196	99/306	gradilište Ogrođa		5	65	
197	99/307	gradilište Ogrođa		5	15	
198	99/308	gradilište Ogrođa		5	55	
199	99/309	gradilište Ogrođa		5	18	
200	99/310	gradilište Ogrođa		5	33	
201	99/311	gradilište Ogrođa		6	95	
202	132/133	neplodno Ogrođa		1	00	
203	132/134	gradilište Ogrođa		5	02	



II. Odjeljak

Redni broj	UPISI	PRIMJEDBA
	Upisi od rednog br. 1 do 13 kao nepotrebne izostavljeni	
	M. 25.04.2002. g. Dn. 864/02	
	Na osnovu pravomoćnog rješenja Općine Mostar	
	Sprez broj: 01-28-531/00 od 04.03.2000. g. otpisane	
73.	je iz lista k.c. 132/62 i upisane u novi list br. 844 k.o.	
	M. 09.02.2004. g. Dn. 19-a/04	
	Ukinuti pravomoćni i ispravi rješenja Općine Mostar	
	Sprez broj: 01-28-150/00 od 03.01.2000. g. otpisane	
	je iz lista k.c. 132/112 i upisuje u novi list	
74.	br. ul. 877 iste k.o.	
	M. 16.02.2004. g. Dn. 92-a/04	
	Na osnovu pravomoćnog rješenja Općine Mostar	
	Sprez broj: 01-33-1825/03 od 29.12.2003. g. otpisane	
	je iz lista k.c. 136/27 i upisane u list novog	
75.	br. ul. br. 878 iste k.o.	
	Latim Dn. 572/06 primljen 29.03.06 predmet nije riješen.	
	Latim Dn. 2213/06 primljen 21.11.06 predmet nije riješen.	
	Latim Dn. 2213/06 primljen 22.11.06 predmet nije riješen.	
	Latim Dn. 156/08 primljen 29.01.08 predmet nije riješen.	
	Latim Dn. 480/09 primljen 17.03.09 predmet nije riješen.	
	Latim Dn. 510/09 primljen 23.03.09 predmet nije riješen.	
	Latim Dn. 615/09 primljen 04.04.09 predmet nije riješen.	







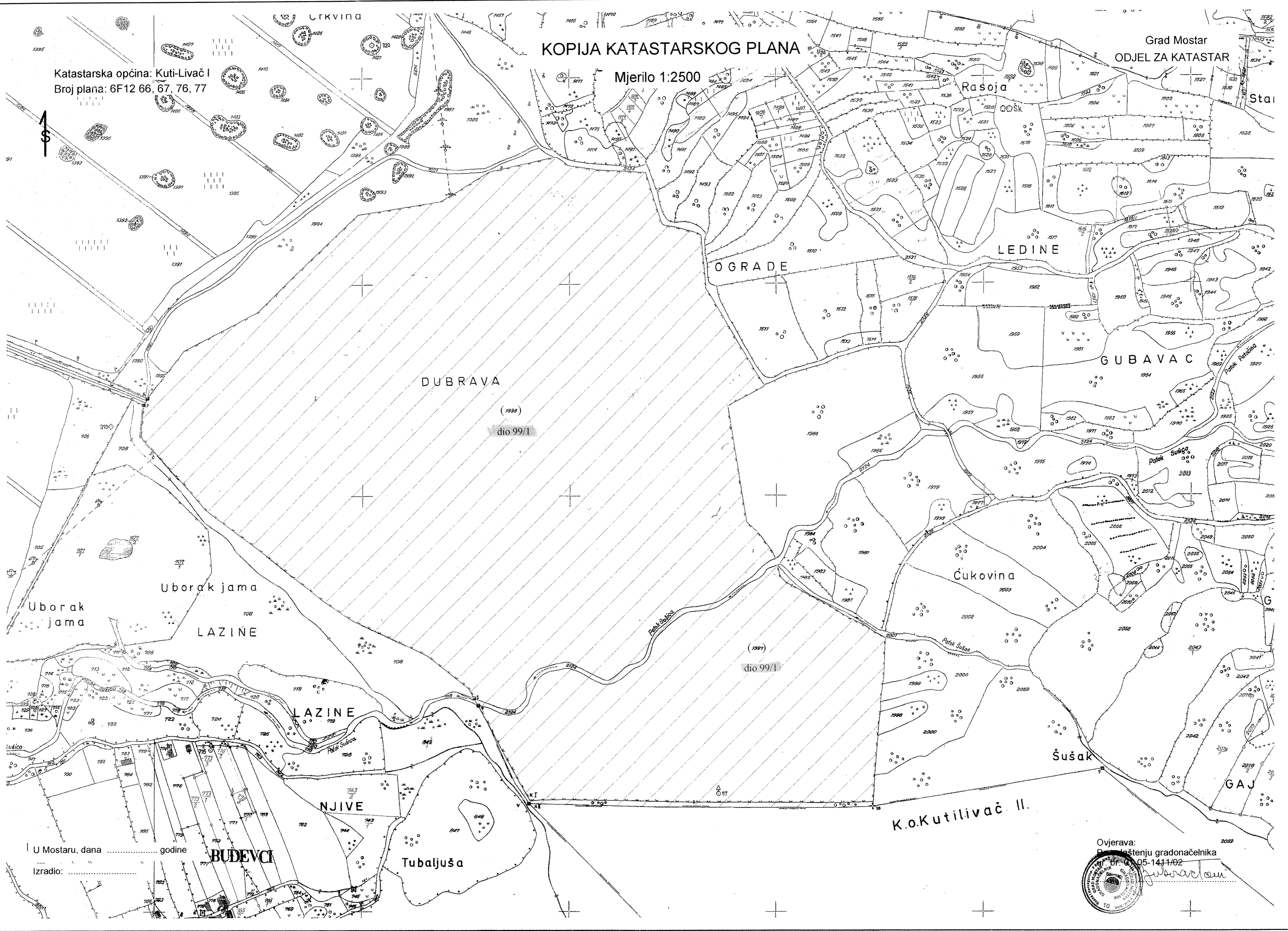


KOPIJA KATASTARSKOG PLANA

Mjerilo 1:2500

Grad Mostar  
ODJEL ZA KATASTAR

Katastarska općina: Kuti-Livač I  
Broj plana: 6F12 66, 67, 76, 77



I U Mostaru, dana ..... godine  
Izradio: .....

**BUĐEVCI**

Tubaljuša

K.o. Kutilivač II.

Ovjerava:  
Priloga 05-141/02  
[Signature]  
[Official Seal]

## Zemljišnoknjižni izvadak

Nar. broj 779/09

Katastarska općina Kutilivac

Br. zk. uložka 254



## A. POPISNI LIST

Redni broj	Broj zemljišta (parcela)	OZNAKA NEKRETNINA	POVRŠINA			PRIMJEDBA
			ha	a	m <sup>2</sup>	
1.	303/2	trama Luka <sup>1</sup>		61	00	
2.	305	pašnjak „Luka“		14	30	
3.	306/1	pašnjak „Luka“		13	30	

## B. VLASNIČKI LIST

Redni broj	UPISI	PRIMJEDBA
	Pr. 18. januara 1980. Dn 140/80	
	Na osnovu pravovrednog rješenja SO-e Mostar br. Pov 2/11-1/16 od 29. marta 1978 god. priznaje se pravo svojine na nekretnina u A listu u korist:	
1	Društvene svojine na:	1/1

C. TERETNI LIST

Redni broj	UPISI	Iznos	PRIMJEDBA
	<p>Pr 27. svpnja 1942 L: 994/42</p>		
1.	<p>Zabijeljaje &amp; ograničenje da vlasnik nekretnosti A i ne može zakonom propisani minimuma bez narocite dozvole prodati darovati niti kojim drugim načinom stići.</p>		
	<p>Pr 18. januara 1980 g. Dn- 140/80                      Na osnovu pravomoćnog rješenja SO-e Mostar br. Pod 02/II 17/6 od 29. marta 1980g. ukazujući se pravo konstitucija nekretnima upisanih u A listu u konst:</p>		
2.	<p>SFRJ - Javna sekretarijata za narodnu odbranu 1/1</p>		
	 		



SUD / ORGAN KOJI VODI JAVNU EVIDENCIJU (naziv, sjedište, kontakt-podaci, ovlašteno službeno lice):

**OPCINSKI SUD U MOSTARU – Zemljišno – knjizni ured**

Rbr.	PODACI O NEKRETNINAMA	31.12.1991.	18.03.2005.	Trenutno stanje
1.	NAZIV POLITIČKE OPŠTINE / OPĆINE	Mostar		
2.	NAZIV KATASTARSKE OPŠTINE / OPĆINE	KUTILIVAC		
3.	BROJ ZEMLJIŠNO-KNJIŽNOG ULOŠKA	254		
4.	OZNAKA NEKRETNINA (opis i površina)	Suma Luka 61 00 m <sup>2</sup>		
5.	BROJ ZEMLJIŠTA (stari i novi broj parcele)	303/2 ukupno 3 par.		
6.	VRSTA / OBLIK IMOVINE / SVOJINE	vlasništvo	Bez promjena	Bez promjena
7.	NOSILAC PRAVA VLASNIŠTVA	ONI		
8.	NOSILAC PRAVA RASPOLAGANJA			
9.	NOSILAC PRAVA UPRAVLJANJA			
10.	NOSILAC PRAVA KORIŠTENJA	SSNO		
11.	NOSILAC NEKOG DRUGOG STVARNOG PRAVA			
12.	TERETI I OGRANIČENJA			
13.	OSTALE NAPOMENE	Nije dostavljen PL niti Katastarski plan		

Politička općina/opština: **MOSTAR**  
Katastarska općina/opština: **SP\_KUTILIVAČ**

NAR i RZ BROJ: 779/09  
ZK uložak: **634**

## Zemljišnoknjižni izvadak

### A

#### Popisni list

Rbr	Broj zemljišta (parcele)	OZNAKA NEKRETNINA	Površina			Primjedba
			ha	a	m <sup>2</sup>	
1.	99/91	kod Komičone; Pašnjak ---- 46 20	----	46	20	Dana,13.02.2006.preuz eto iz zk.ul.br.406 k.o.iste.
2.	99/151	kod Komičone; Njiva ---- 16 00	----	16	00	Dana,13.02.2006.preuz eto iz zk.ul.br.406 k.o.iste.
3.	99/152	kod Komičone; Pašnjak ---- 33 80	----	33	80	Dana,13.02.2006.preuz eto iz zk.ul.br.406 k.o.iste.
4.	99/26	gradilište; Gradilište ---- 24 00	----	24	00	Dana,13.02.2006.preuz eto iz zk.ul.br.406 k.o.iste.
5.	302	Lučica; Oranica ---- 20 00	----	20	00	Dana,13.02.2006.preuz eto iz zk.ul.br.406 k.o.iste.
6.	99/111	Dubrava,Šljem i Crna ljut; Šuma ---- 31 00	----	31	00	Dana,13.02.2006.preuz eto iz zk.ul.br.406 k.o.iste.
7.	99/147	Podkamić; Njiva ---- 12 40	----	12	40	Dana,13.02.2006.preuz eto iz zk.ul.br.406 k.o.iste.
8.	303/1	Luka; Šuma ---- 70 00	----	70	00	Dana,13.02.2006.preuz eto iz zk.ul.br.406 k.o.iste.
9.	303/4	Luka; Šuma ---- 17 00	----	17	00	Dana,13.02.2006.preuz eto iz zk.ul.br.406 k.o.iste.
10.	304/3	Luka; Oranica ---- 45 00	----	45	00	Dana,13.02.2006.preuz eto iz zk.ul.br.406 k.o.iste.
11.	304/1	Luka; Oranica ---- 38 00	----	38	00	Dana,13.02.2006.preuz eto iz zk.ul.br.406 k.o.iste.
12.	303/3	Luka; Šuma ---- 46 80	----	46	80	Dana,13.02.2006.preuz eto iz zk.ul.br.406 k.o.iste.
13.	308	Lučica; Oranica ---- 32 60	----	32	60	Dana,13.02.2006.preuz eto iz zk.ul.br.406 k.o.iste.
14.	99/38	kod Kamičašom;	----	22	00	Dana,13.02.2006.preuz eto iz zk.ul.br.406


Pašnjak		----	22	00			k.o. iste.	
15.	99/181	kod Kamićašom; Njiva	----	21	40	----	21 40	Dana, 13.02.2006.preuzeto iz zk.ul.br.406 k.o. iste.
16.	99/93	kod Kamićašom; Njiva	----	35	70	----	35 70	Dana, 13.02.2006.preuzeto iz zk.ul.br.406 k.o. iste.
17.	99/182	kod Kamićašom; Njiva	----	18	70	----	18 70	Dana, 13.02.2006.preuzeto iz zk.ul.br.406 k.o. iste.
18.	99/183	kod Kamićašom; Njiva	----	24	80	----	24 80	Dana, 13.02.2006.preuzeto iz zk.ul.br.406 k.o. iste.
19.	303/5	Luka; Šuma	0001	55	00	0001	55 00	Dana, 13.02.2006.preuzeto iz zk.ul.br.406 k.o. iste.
20.	304/2	Luka; Oranica	----	15	00	----	15 00	Dana, 13.02.2006.preuzeto iz zk.ul.br.406 k.o. iste.
21.	306/2	Luka; Pašnjak	----	09	00	----	09 00	Dana, 13.02.2006.preuzeto iz zk.ul.br.406 k.o. iste.
22.	99/171	Dubrava, Šljem i Crna ljut; Oranica	----	07	60	----	07 60	Dana, 13.02.2006.preuzeto iz zk.ul.br.406 k.o. iste.
23.	99/92	Dubrava, Šljem i Crna ljut; Oranica	----	10	00	----	10 00	Dana, 13.02.2006.preuzeto iz zk.ul.br.406 k.o. iste.
24.	99/205	Dubrava; Šuma	0025	42	20	0025	42 20	Dana, 13.02.2006.preuzeto iz zk.ul.br.406 k.o. iste.
25.	99/206	Dubrava; Šuma	0002	63	00	0002	63 00	Dana, 13.02.2006.preuzeto iz zk.ul.br.406 k.o. iste.

## B Vlasnički list

Rbr	U P I S I	Primjedba
1.	Udio: 1/1      Tip: Vlasništvo Država, Adresa: ; JMB: null Pr.6.2.1970.Dn:175/70-1 Uknjiženo je pravo vlasništva na nekretninama u A listu u korist: 1.Državnog vlasništva	Dana, 13.02.2006.preuzeto iz zk.ul.br.406 k.o. iste.

## C Teretni list

Rbr	U P I S I	Iznos (KM)	Primjedba
1.	Pr.6.2.1970.Dn:175/70-1 Na osnovu pravomoćnog i izvršnog rješenja S.O-e Mostar od 4.12.1968. pov.broj:02/II-17/1, uknjiženo je pravo korištenja na nekretninama u A listu u korist: <b>Državnog sekretarijata za poslove narodne odbrane sa 1/1</b>		Dana, 13.02.2006.preuzeto iz zk.ul.br.406 k.o. iste.



Potpis referenta:

Mirko Karaman

\* Zvezdica pored broja parcele znači da je plombirana, tj. postoji zahtjev/-i vezan za tu parcelu.



SUD / ORGAN KOJI VODI JAVNU EVIDENCIJU (naziv, sjedište, kontakt-podaci, ovlašteno službeno lice):

**OPCINSKI SUD U MOSTARU – Zemljišno – knjizni ured**

Rbr.	PODACI O NEKRETNINAMA	31.12.1991.	18.03.2005.	Trenutno stanje
1.	NAZIV POLITIČKE OPŠTINE / OPĆINE	Mostar		
2.	NAZIV KATASTARSKE OPŠTINE / OPĆINE	KUTILIVAC		
3.	BROJ ZEMLJIŠNO-KNJIŽNOG ULOŠKA	634 elektronski		
4.	OZNAKA NEKRETNINA (opis i površina)	Kod Komicone, pasnjak		
5.	BROJ ZEMLJIŠTA (stari i novi broj parcele)	99/91 ukupno 25 k.c.		
6.	VRSTA / OBLIK IMOVINE / SVOJINE	vlasništvo	Bez promjena	Bez promjena
7.	NOSILAC PRAVA VLASNIŠTVA	ONI		
8.	NOSILAC PRAVA RASPOLAGANJA			
9.	NOSILAC PRAVA UPRAVLJANJA	<del>DSNO</del>		
10.	NOSILAC PRAVA KORIŠTENJA	DSNO		
11.	NOSILAC NEKOG DRUGOG STVARNOG PRAVA			
12.	TERETI I OGRANIČENJA			
13.	OSTALE NAPOMENE	Nije dostavljen PL niti Katastarski plan		

Politička općina/opština: **MOSTAR**  
Katastarska općina/opština: **SP\_KUTILIVAČ**

NAR i RZ BROJ: 779/09  
ZK uložak: **434**

## Zemljišnoknjižni izvadak

### A

#### Popisni list

Rbr	Broj zemljišta (parcele)	OZNAKA NEKRETNINA	Površina			Primjedba
			ha	a	m²	
1.	99/70	Neplošno zemljište; Neplošno zemljište --- 36 00	---	36	00	Dana 01.02.2006.god. preuzeto iz zk.ul.broj: 353 k.o. iste.
2.	99/169	Gradilište; Gradilište --- 35 00	---	35	00	Dana 01.02.2006.god. preuzeto iz zk.ul.broj: 353 k.o. iste.
3.	99/170	Dubrava, Šljem i Crna ljut; Oranica --- 05 00	---	05	00	Dana 01.02.2006.god. preuzeto iz zk.ul.broj: 353 k.o. iste.

### B

#### Vlasnički list

Rbr	U P I S I	Primjedba
1.	Udio: 1/1 Tip:Vlasništvo Država, Adresa: ; JMB: null Pr: 26.08.1964.god. Dn: 2099/64 Uknjiženo je pravo vlasništva na nekretninama upisanim u A listu, u korist: 1.Državnog vlasništva zatim, upisan je kao organ upravljanja na nekretninama u A I. <b>Državni sekretarijat za poslove narodne odbrane u Beogradu.</b>	Dana 01.02.2006.god. preuzeto iz zk.ul.broj: 353 k.o. iste.

### C

#### Teretni list

Rbr	U P I S I	Iznos (KM)	Primjedba
	Nema tereta.		

Potpis referenta: Mirza Kozarić



SUD / ORGAN KOJI VODI JAVNU EVIDENCIJU (naziv, sjedište, kontakt-podaci, ovlašteno službeno lice):

**OPCINSKI SUD U MOSTARU – Zemljišno – knjizni ured**

Rbr.	PODACI O NEKRETNINAMA	31.12.1991.	18.03.2005.	Trenutno stanje
1.	NAZIV POLITIČKE OPŠTINE / OPĆINE	Mostar		
2.	NAZIV KATASTARSKE OPŠTINE / OPĆINE	KUTILIVAC		
3.	BROJ ZEMLJIŠNO-KNJIŽNOG ULOŠKA	434 elektronski		
4.	OZNAKA NEKRETNINA (opis i površina)	Neplodno 3600m <sup>2</sup>		
5.	BROJ ZEMLJIŠTA (stari i novi broj parcele)	99/70 ukupno 3 k.c.		
6.	VRSTA / OBLIK IMOVINE / SVOJINE	vlasništvo	Bez promjena	Bez promjena
7.	NOSILAC PRAVA VLASNIŠTVA	ONI		
8.	NOSILAC PRAVA RASPOLAGANJA			
9.	NOSILAC PRAVA UPRAVLJANJA	DSNO		
10.	NOSILAC PRAVA KORIŠTENJA			
11.	NOSILAC NEKOG DRUGOG STVARNOG PRAVA			
12.	TERETI I OGRANIČENJA			
13.	OSTALE NAPOMENE	Nije dostavljen PL niti Katastarski plan		

Politička općina/opština: **MOSTAR**  
Katastarska općina/opština: **SP\_KUTILIVAČ**

NAR i RZ BROJ: 779/09  
ZK uložak: **261**

## Zemljišnoknjižni izvadak

### A

#### Popisni list

Rbr	Broj zemljišta (parcele)	OZNAKA NEKRETNINA	Površina			Primjedba
			ha	a	m <sup>2</sup>	
1.	99/203	Dubrava; Pašnjak 0004 28 90	0004	28	90	Dana, 25.01.2006. preuzeto iz zk.ul.br.368 k.o. iste.

### B

#### Vlasnički list

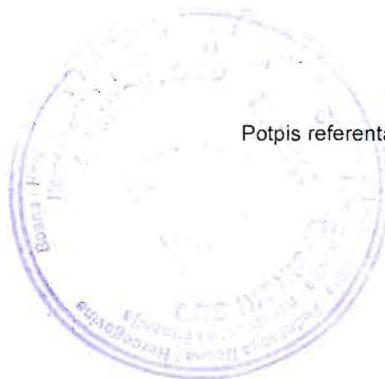
Rbr	UPISI	Primjedba
1.	Udio: 1/1 Tip: Vlasništvo Država, Adresa: ; JMB: null Pr. 22.10.1966. Dn: 2219/66 Preneseno je sa B vlastovnice zk.ul.br.114 vlasnik zemljišta upisanog u A listu: 1. Državno vlasništvo	Dana, 25.01.2006. preuzeto iz zk.ul.br.368 k.o. iste.

### C

#### Teretni list

Rbr	UPISI	Iznos (KM)	Primjedba
1.	Pr. 22.10.1966. Dn: 2219/66 Na osnovu pravomoćnog rješenja SO-e Mostar od 15.6.1966. NJ br.02/III-4/2-66, uknjiženo je pravo korištenja neizgrađenog građevinskog zemljišta upisanog u A listu, u korist: Državnog sekretarijata za narodnu odbranu Beograd-Institut za tehničko medicinsku zaštitu-Laboratorijum Mostar sa 1/1		Dana, 25.01.2006. preuzeto iz zk.ul.br.368 k.o. iste.

Potpis referenta: Mihel Karanac



SUD / ORGAN KOJI VODI JAVNU EVIDENCIJU (naziv, sjedište, kontakt-podaci, ovlašteno službeno lice):

**OPCINSKI SUD U MOSTARU – Zemljišno – knjizni ured**

Rbr.	PODACI O NEKRETNINAMA	31.12.1991.	18.03.2005.	Trenutno stanje
1.	NAZIV POLITIČKE OPŠTINE / OPĆINE	Mostar		
2.	NAZIV KATASTARSKE OPŠTINE / OPĆINE	KUTILIVAC		
3.	BROJ ZEMLJIŠNO-KNJIŽNOG ULOŠKA	261 elektronski		
4.	OZNAKA NEKRETNINA (opis i površina)	Dubrava, pasnjak 4 28 90 m <sup>2</sup>		
5.	BROJ ZEMLJIŠTA (stari i novi broj parcele)	99/203		
6.	VRSTA / OBLIK IMOVINE / SVOJINE	vlasništvo	Bez promjena	Bez promjena
7.	NOSILAC PRAVA VLASNIŠTVA	ONI		
8.	NOSILAC PRAVA RASPOLAGANJA			
9.	NOSILAC PRAVA UPRAVLJANJA	<del>DSNO</del>		
10.	NOSILAC PRAVA KORIŠTENJA	DSNO		
11.	NOSILAC NEKOG DRUGOG STVARNOG PRAVA			
12.	TERETI I OGRANIČENJA			
13.	OSTALE NAPOMENE	Nije dostavljen PL niti Katastarski plan		