



Република Српска  
Републичка управа за геодетске  
и имовинско-правне послове  
Бања Лука

**ПОДРУЧНА ЈЕДИНИЦА  
МОДРИЧА**

Општина: МОДРИЧА  
Катастарски срез: МОДРИЧА  
Катастарска општина: **Модрича**  
Број: 21.30-952.1-1-4865/2009  
Датум: 10. 11. 2009

На основу члана 10. став 1. Закона о одржавању премјера и катастра земљишта ("Службени гласник Републике Српске", број 19/96), на захтјев

ОХР  
из , САРАЈЕВО  
издаје се

**ПОСЈЕДОВНИ ЛИСТ - ПРЕПИС**  
**број: 2157 / 3**

Подаци о посједнику на земљишту			
Матични број	Индикације посједника	Сједиште или пребивалиште и адреса	Дио посједа
6002000002328	<b>ДСРС-РЕПУБЛИЧКА ДИРЕКЦИЈА ЗА ВОДЕ</b> корисник де	МИЛОША ОБИЛИЋА 51.	1/1

Подаци о земљишту									
Блок	Број парцеле		План Скица	Потес Култура	Класа	Површина м <sup>2</sup>	Приход	СП Припис	Примједба
	основни	подброј							
	3134	2	27	ЗАПАДНИ ЛАТ.КАНАЛ				523/ 2003	
			63	Канал		1085	.00	2116	
	3432	3	31	БАРА				523/ 2003	
			79	Њива	5	300	1.48	2157	
	3609		28	ЗАПАДНИ ЛАТЕ.КАНАЛ				523/ 2003	
			08	Канал		17564	.00	2157	
	3610		13	ЗАПАДНИ ЛАТЕ.КАНАЛ				523/ 2003	
			23	Канал		6921	.00	2157	
	3611		13	ЗАПАДНИ ЛАТЕ.КАНАЛ				523/ 2003	
			23	Ј. жељезница		2130	.00	2157	
	<b>3612</b>		29	<b>ЗАПАДНИ ЛАТЕ.КАНАЛ</b>				523/ 2003	
			23	Канал		66129	.00	2157	
	3613		32	КАНАЛ ДОБРИЋА				523/ 2003	
			82	Канал		13211	.00	2157	
	3614		32	КАНАЛ ДОБРИЋА				523/ 2003	
			82	Канал		4565	.00	2157	
	3615		32	КАНАЛ ДОБРИЋА				125/ 2009	
			82	Канал		24621	.00	2157	
	3616	1	32	КАНАЛ ЈАРЕШЊАК				523/ 2003	
			82	Канал		9007	.00	2157	
		2	32	КАНАЛ ЈАРЕШЊАК				523/ 2003	
			82	Канал		46	.00	2157	
	3617		32	КАНАЛ ДОБРИЋА				523/ 2003	
			82	Канал		3950	.00	2157	
						<b>149529</b>	<b>1.48</b>		

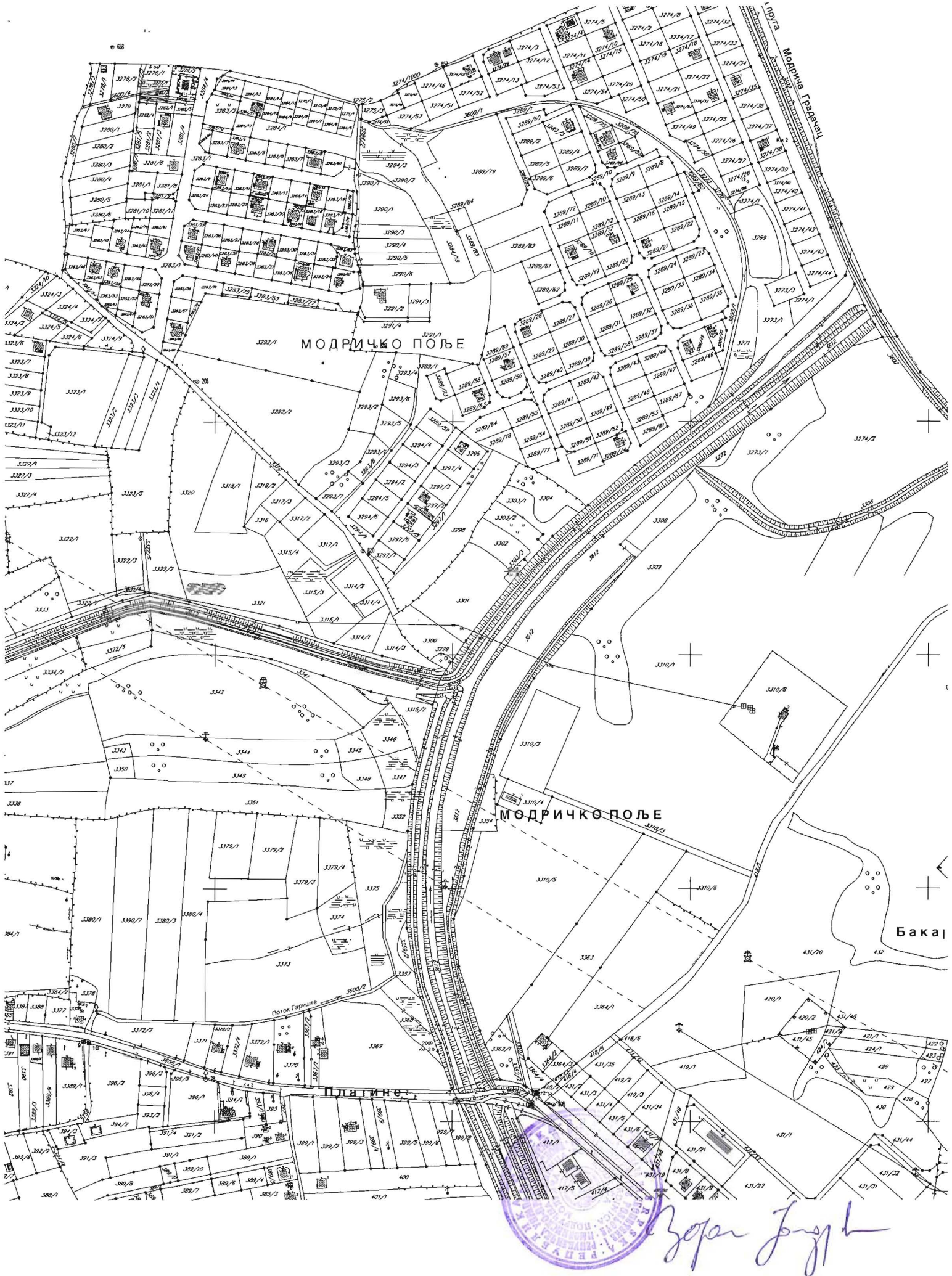
Накнада је ослобођена на основу члана 7. Закона о накнадама за коришћење података премјера и катастра некретнина и вршење услуга у области премјера и катастра некретнина ("Службени гласник РС", бр. 19/96).

Шифра подручне јединице:  
Јединица: Зоран Јандрић

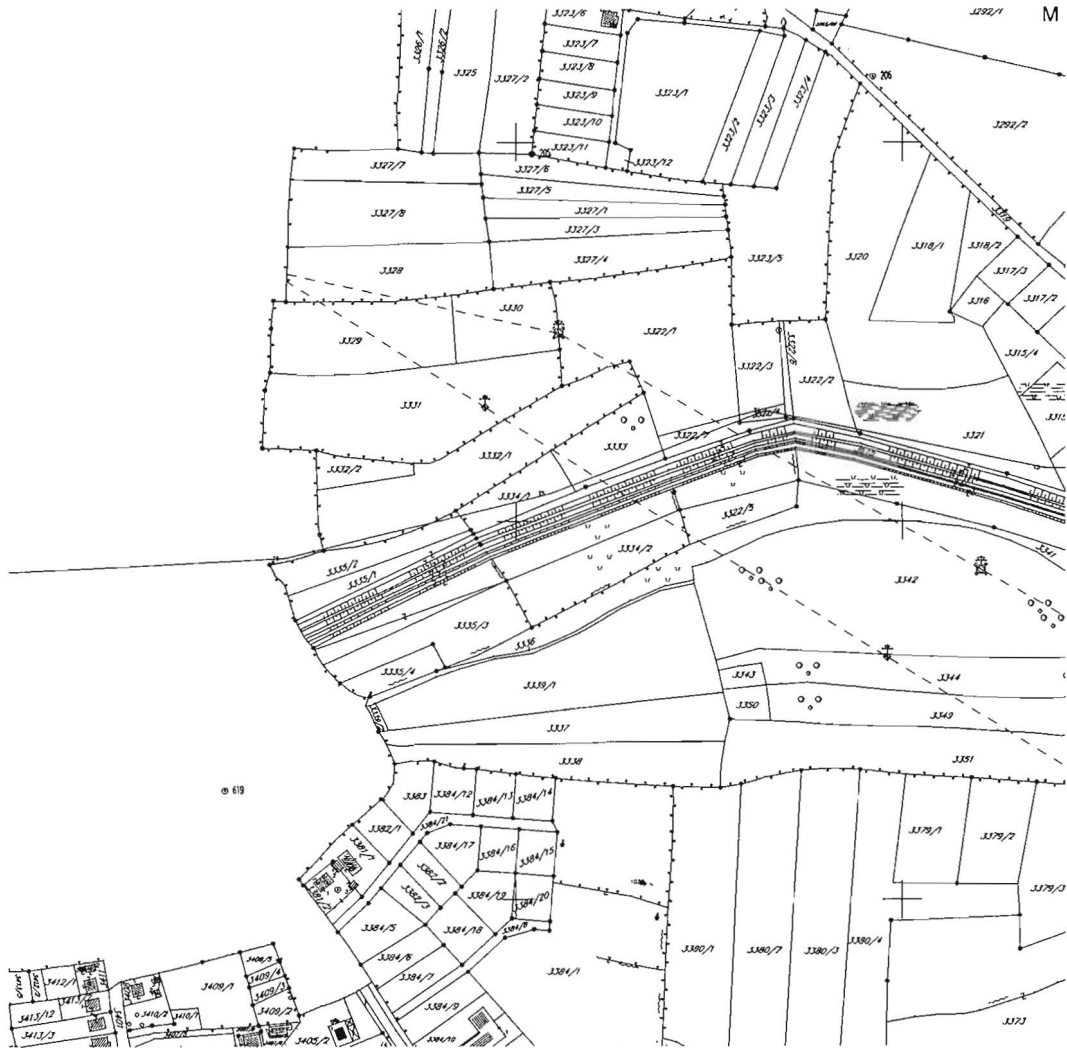


1:5000

е 68




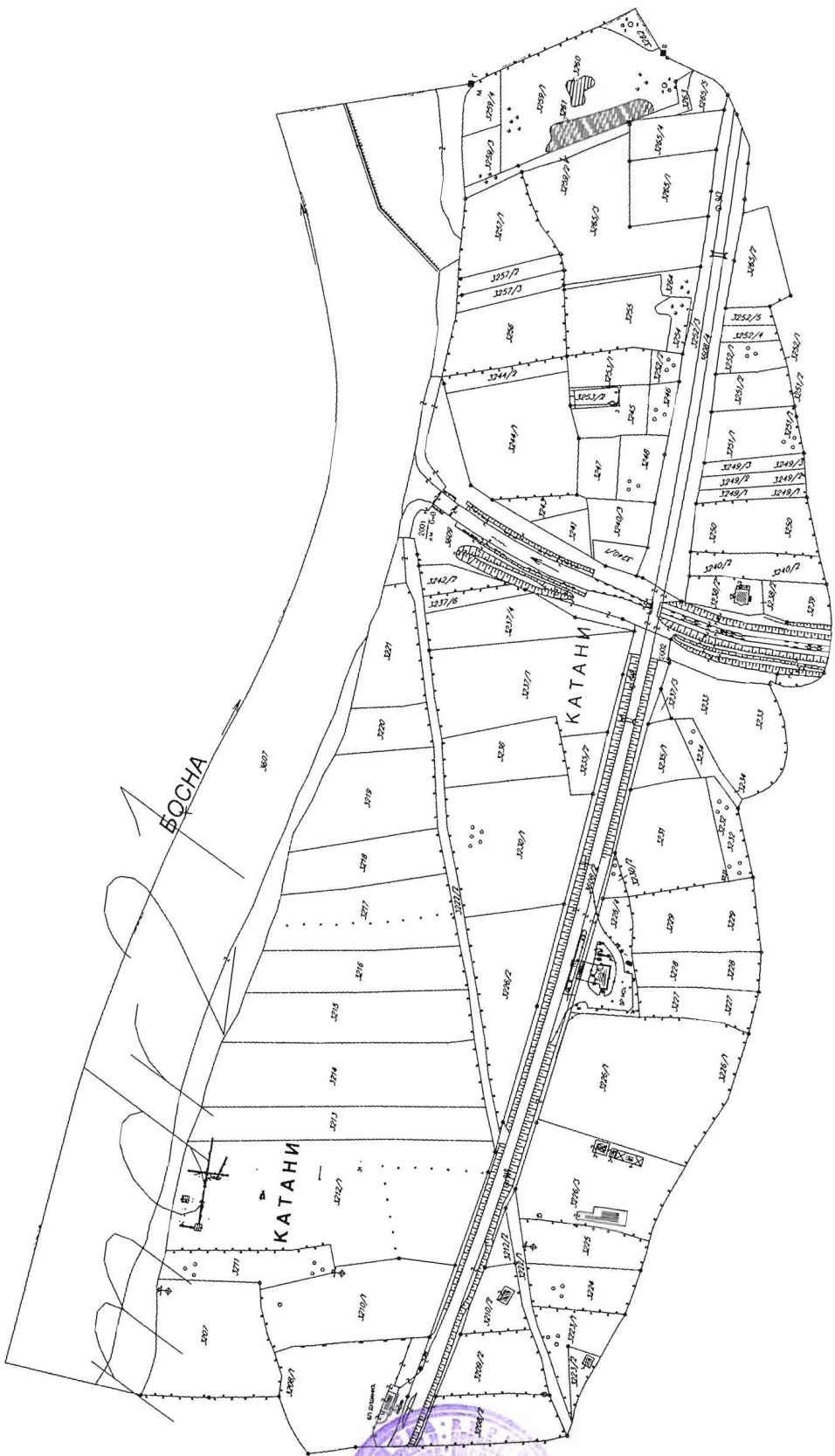
1:5000



*Bayan Longob*



1:5000



*Bojan Jorgic*



РЕПУБЛИКА СРПСКА  
РЕПУБЛИЧКА УПРАВА ЗА ГЕОДЕТСКЕ  
И ИМОВИНСКО ПРАВНЕ ПОСЛОВЕ  
ПОДУЧНА ЈЕДИНИЦА МОДРИЧА  
Број: 21.30/952.1-6- /09  
Датум, 20.11.2009. године

На основу члана 10. став 1. Закона о одржавању премјера и катастра земљишта ("Службени гласник Републике Српске", број: 19/96), издаје се

**И Д Е Н Т И Ф И К А Ц И Ј А**  
новог и старог катастарског операта

НОВИ ОПЕРАТ		СТАРИ ОПЕРАТ		ИДЕНТИФИКОВАО
БРОЈ ПАРЦЕЛЕ	КАТАСТАРСКА ОПШТИНА	БРОЈ ПАРЦЕЛЕ	КАТАСТАРСКА ОПШТИНА	
2866/2	Гаревац	397/90	Модрича ✓	Драгановић Цвија
454	Таревци	298/2, 282/2, 306/2, 308/2, 309/2, 309/3, 329/2, 328/1, 328/2, 299/2 и 304/2	Таревци ✓	
1/2	Дуго Поље	1/5, 1/2 дио	Дуго Поље ✓	
260/1, 260/2, 260/3, 261	Бабешница	дио 93	Бабешница ✓	
1300/2, 1300/3, 300/4, 1300/5, 1300/6	Модрича	5/6, 5/7, 25/1, 24/2, 21/5, 24/1 и 5/34	Модрича ✓	
1172	Модрича	6/432, 6/287	Модрича ✓	
3612	Модрича	399/1	Модрича ✓	
1621	Модрича	6/196	Модрича ✓	
1646	Модрича	10/743	Модрича ✓	
1545	Модрича	5/430	Модрича ✓	
1546	Модрича	5/429	Модрича ✓	
1648	Модрича	5/819	Модрича ✓	
2097/2	Модрича	7/518	Модрича ✓	
804	Модрича	2/99	Модрича ✓	
2566	Модрича	9/329	Модрича ✓	
2586	Модрича	9/626, 9/627, 9/187	Модрича ✓	

Накнада за ову идентификацију није наплаћена на основу члана 2. Закона о накнадама за кориштење података премјера и катастра некретнина ("Службени гласник Републике Српске", број: 19/96) и члана 3. Одлуке о висини накнада за кориштење података премјера и катастра некретнина и вршење услуга Републичке управе за геодетске и имовинско-правне послове ("Службени гласник Републике Српске", број: 34/98).

У Модричи, 20.11.2009. године.



Овјерава:

*Драгановић Цвија*



Politička općina/opština: MODRIČA

NAR i RZ BROJ: 086-0-Nar-  
Rz-09-  
2307

Katastarska općina/opština: SP MODRIČA

ZK uložak: 1365

## Zemljišnoknjižni izvadak

### A

#### Popisni list

Ostali upisi u ovom listu su ispušteni.

Rbr	Broj zemljišta (parcele)	OZNAKA NEKRETNINA	Površina			Primjedba
			ha	a	m <sup>2</sup>	
12.	399	Platina; oranica 0001 85 20	0001	85	20	

### B

#### Vlasnički list

Rbr	UPISI	Primjedba
1.	Udio: 1/1 Tip:VLASNIŠTVO ISKAZ nekretnina spadajućih kmetovskim selištem drugih katastarskih opština, Adresa: MODRIČA; JMB: null	

### C

#### Teretni list

Rbr	UPISI	Iznos (KM)	Primjedba
	Nema tereta.		

Potpis referenta:

