



Република Српска
Републичка управа за геодетске
и имовинско-правне послове
Бања Лука

**ПОДРУЧНА ЈЕДИНИЦА
МОДРИЧА**

Општина: М О Д Р И Ч А
Катастарски срез: МОДРИЧА
Катастарска општина: Гаревац
Број: 21.30-952.1-1-4854/2009
Датум: 10. 11. 2009

На основу члана 10. став 1. Закона о одржавању премјера и катастра земљишта ("Службени гласник Републике Српске", број 19/96), на захтјев

ОХР
из , САРАЈЕВО
издаје се

ПОСЈЕДОВНИ ЛИСТ - ПРЕПИС
број: 1012 / 0

Подаци о посједнику на земљишту			
Матични број	Индикације посједника	Сједиште или пребивалиште и адреса	Дио посједа
0000000016146	САВЕЗНА ДИРЕКЦИЈА ЗА РЕЗЕРВЕ ИН.ПР. поседник	БЕОГРАД,МОШЕ ПИЈАДЕ 8 ВИИ	1/1

Подаци о земљишту								
Блок	Број парцеле	План	Потес	Класа	Површина	Приход	СП	Примједба
	основни	подброј	Скица	Култура	м2		Припис	
	2866	2	10	ПУСТАРА			0/ 0	
			40	Њива				
					3	16100 16100	130.76 130.76	

Накнада је ослобођена на основу члана 7. Закона о накнадама за коришћење података премјера и катастра некретнина и вршење услуга у области премјера и катастра некретнина ("Службени гласник РС", бр. 19/96).

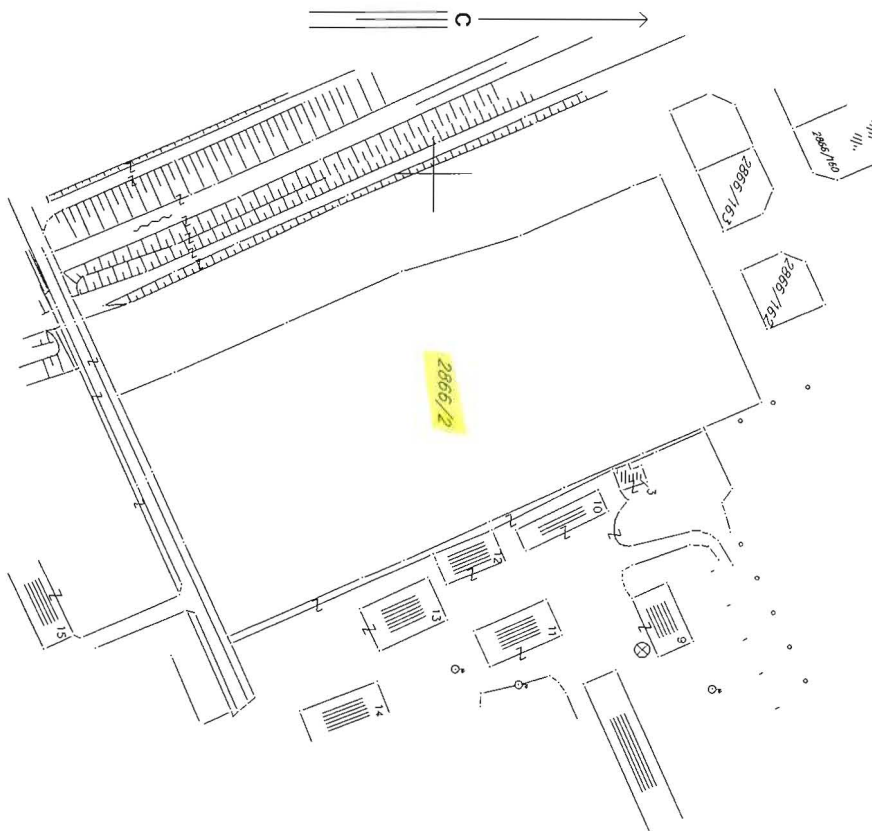


Шеф подручне јединице:
Зоран Јандрић

Подручна јединица МОДРИЧА

КОПИЈА КАТАСТАРСКОГ ПЛАНА

Размјера 1: 2500




Катастарски подаци:

Број посједовног листа	Број парцеле		Култура и класа	Површина	Посједник
	Нови премјер	Стари премјер			

Број протокола: _____

Мјесто и датум: Модрича, 12.11.09

Израдио: _____



Овјерава:

[Handwritten signature]

РЕПУБЛИКА СРПСКА
РЕПУБЛИЧКА УПРАВА ЗА ГЕОДЕТСКЕ
И ИМОВИНСКО ПРАВНЕ ПОСЛОВЕ
ПОДУЧНА ЈЕДИНИЦА МОДРИЧА
Број: 21.30/952.1-6- /09
Датум, 20.11.2009. године

На основу члана 10. став 1. Закона о одржавању премјера и катастра земљишта ("Службени гласник Републике Српске", број: 19/96), издаје се

И Д Е Н Т И Ф И К А Ц И Ј А
новог и старог катастарског оператa

НОВИ ОПЕРАТ		СТАРИ ОПЕРАТ		ИДЕНТИФИКОВАО
БРОЈ ПАРЦЕЛЕ	КАТАСТАРСКА ОПШТИНА	БРОЈ ПАРЦЕЛЕ	КАТАСТАРСКА ОПШТИНА	
2866/2	Гаревац	397/90	Модрича ✓	Драгановић Цвија
454	Таревци	298/2, 282/2, 306/2, 308/2, 309/2, 309/3, 329/2, 328/1, 328/2, 299/2 и 304/2	Таревци ✓	
1/2	Дуго Поље	1/5, 1/2 дио	Дуго Поље ✓	
260/1, 260/2, 260/3, 261	Бабешница	дио 93	Бабешница ✓	
1300/2, 1300/3, 300/4, 1300/5, 1300/6	Модрича	5/6, 5/7, 25/1, 24/2, 21/5, 24/1 и 5/34	Модрича ✓	
1172	Модрича	6/432, 6/287	Модрича ✓	
3612	Модрича	399/1	Модрича ✓	
1621	Модрича	6/196	Модрича ✓	
1646	Модрича	10/743	Модрича ✓	
1545	Модрича	5/430	Модрича ✓	
1546	Модрича	5/429	Модрича ✓	
1648	Модрича	5/819	Модрича ✓	
2097/2	Модрича	7/518	Модрича ✓	
804	Модрича	2/99	Модрича ✓	
2566	Модрича	9/329	Модрича ✓	
2586	Модрича	9/626, 9/627, 9/187	Модрича ✓	

Накнада за ову идентификацију није наплаћена на основу члана 2. Закона о накнадама за кориштење података премјера и катастра некретнина ("Службени гласник Републике Српске", број: 19/96) и члана 3. Одлуке о висини накнада за кориштење података премјера и катастра некретнина и вршење услуга Републичке управе за геодетске и имовинско-правне послове ("Службени гласник Републике Српске", број: 34/98).

У Модричи, 20.11.2009. године.



Овјерена:

Драгановић Цвија

Politička općina/opština: MODRIČA

NAR i RZ BROJ: 086-0-Nar-
Rz-09-
2302

Katastarska općina/opština: SP MODRIČA

ZK uložak: 3092

Zemljišnoknjižni izvadak

A

Popisni list

Ostali upisi u ovom listu su ispušteni.

Rbr	Broj zemljišta (parcele)	OZNAKA NEKRETNINA	Površina			Primjedba
			ha	a	m ²	
5.	397/90	Rafinerija; Privredna zgrada 0001 61 00	0001	61	00	S.P.

B


Vlasnički list

Rbr	UPISI	Primjedba
1.	Udio: 1/1 Tip: VLASNIŠTVO DRŽAVNA SVOJINA, Adresa: Republika Srpska Modriča; JMB: null Prim: 24.12.1982.god. Dn: 537/82.- Prenesen je iz zk.ul.br. 2466 pod B/1 uknjiženi vlasnik.	

C

Teretni list

Rbr	UPISI	Iznos (KM)	Primjedba
1.	Prim: 24.12.1982.god. Dn: 537/82.- Na osnovu ugovora o kupoprodaji Modriča, 11.06.1982.god. br. Ov: 401/82 uknjiženo je pravo korišćenja na nekretnine u A listu u korist: SAVEZNE DIREKCIJE ZA REZERVE INDUSTRIJSKIH PROIZVODA BEOGRAD		



Potpis referenta: