

Broj: 05-30-1-1894-09
Datum, 03.11.2009.

PREPIS POSJEDOVNOG LISTA 286/02

Katastarski srez: Maglaj
Katastarska općina: Maglaj

Strana: 1

KBR/JMBR	Prezime i ime i adresa korisnika	Dio posjeda	SV	Sp.prom/god	Mjesto stan.
10190	SEKRETARIJAT ZA UNUTRAŠNJE POSLOVE MAGLAJ B SPASOJEVIČA 13	1/1			439 026

Dio Parcela	Naziv	Naziv	Površina	Katastarski	Prin. Spisak
Blk Osnov Pbr. Pln.Skc. parcele		kulture	ha a m2	prihod	Pl.Sek. pr/god
1116	1 14 16 ZGR.SUP-A SA DVORI	Kuća i zgrada	2 86		286 2 99/81
		Dvorište	4 75		286 2 99/81
1120	14 16 DVORIŠTE PARK	Kuća i zgrada	26		2
		Dvorište	6 05		2
.....					
Ukupno:			13 92		

Za izdavanje ovog prepisa stranka je oslobođena plaćanja naknade za korištenje podataka premjera i katastra na osnovu čl. 8. Zakona o naknadama za korištenje podataka i vršenja usluga u oblasti premjera i katastra nekretnina ("Službeni list SRBiH" broj 35/85, 12/87) i ("Službeni list RBiH" broj 35/85, 4/93 i 13/94).

STARI PREMJEK
NIJE USKLADENO
ODNOŠI SE NA KČ. br. 441/3



Rukovodilac

M.P. Had Hajrulahović, dipl.ing.arh.

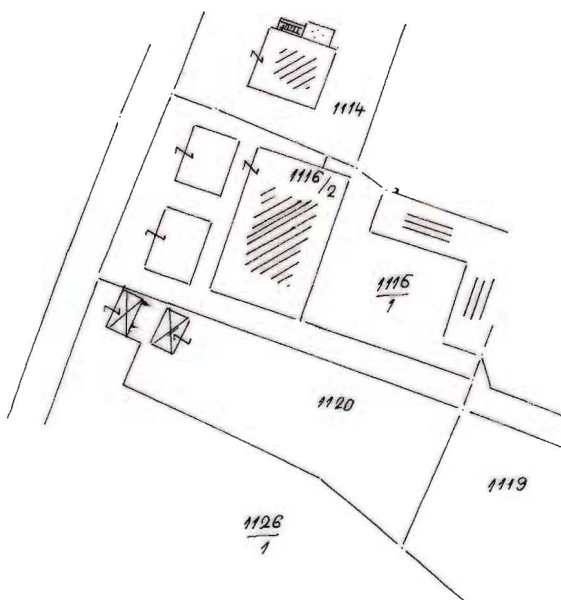
Katastarska općina: **MAGLAJ**

OPĆINSKA GEODETSKA UPRAVA **MAGLAJ**

Broj plana: **14**

KOPIJA KATASTARSKOG PLANA

Razmjera 1 : **1000**



Naknada po Tar. br. 7 naknada za korišćenje podataka premjera i katastra nekretnina, katastra zemljišta i vršenja usluga ("Službeni list SR BiH" br. 41/89, 7/90, 43/90, 22/91, 6/92 i "Službeni list R BiH", br. 19/92, 14/93, 11/94 i 33/94) u iznosu od KM, te po tar. br. Općinske tarife naknade za usluge u iznosu od KM uplaćene i zavedene u spisku porudžbine pod br. **2/684** /200**9** god.

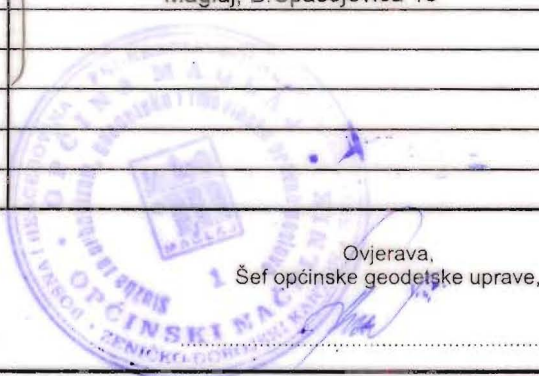
Taksa za ovjeru po tar. br. Općinske taksene tarife u iznosu od KM na podnesku nelijepljena i poništena.

Katastarski podaci:

Broj posjed. lista	Broj kat. parcele	K u l t u r a	Površina m ²	P o s j e d n i k
286/02	1116/1	"Zgrada SUP-a" kuća i zg.	2 86	Sekretarijat za unutrašnje poslove Maglaj, B.Spasojevića 13
		dvorište	4 75	
—	1120	"Dvorište park" kuća i zg.	26	
		dvorište	6 05	

Maglaj, dne **03.11.** 200**9.** godine

Izdao, *[Signature]*



Ovjerava, **1** Šef općinske geodetske uprave,

ORGAN KOJI VODI JAVNU EVIDENCIJU (naziv, sjedište, kontakt-podaci, ovlašteno službeno lice):

FEDERACIJA BOSNE I HERCEGOVINE

OPĆINA MAGLAJ

Općinsko upravljanje, podružnica

Maglaj, ul. ...

Rbr.	PODACI O NEKRETNINAMA (prema posljednjem stanju u katastru)	
1.	NAZIV POLITIČKE OPŠTINE / OPĆINE	MAGLAJ
2.	NAZIV KATASTARSKÉ OPŠTINE / OPĆINE	MAGLAJ
3.	BROJ POSJEDOVNOG LISTA	286/02
4.	BROJ KATASTARSKÉ PARCELE (stari i novi premjer)	NOVI PREMJer K ^o h. 1116/1; K ^o h. 1120 - STARI PREMJer (Nije USKLADENO) K ^o h. 441/3
5.	OZNAKA PARCELE	K ^o h. 1116/1 "GRADA SUP-4 SA DJUKIĆEM" 761m ² K ^o h. 1120 "DJUKIĆA PARK" Bulev. Zr. i d. 631m ²
6.	POVRSINA PARCELE	
7.	PODACI O POSJEDNIKU (i dio posjeda)	SEKRETARIJAT ZA UNUTRAŠNJE POSLOVE SA 1/1 MAGLAJ
8.	OSTALE NAPOMENE	-

Politička općina/opština: **MAGLAJ**
Katastarska općina/opština: **SP_MAGLAJ**

NAR i RZ BROJ: **2215/09**
ZK uložak: **4366**

Zemljišnoknjižni izvadak

A

Popisni list

Rbr	Broj zemljišta (parcele)	OZNAKA NEKRETNINA	Površina			Primjedba
			ha	a	m ²	
1.	441/3	-; zgrada SUP-a sa dvorištem ----- 07 61	---	07	61	

B


Vlasnički list

Rbr	UPISI	Primjedba
1.	Udio: / Tip:Svojina DRUŠTVENA, Adresa: Maglaj, nepoznata bb; JMB: null Pr.10.03.1969. Dn:115/69 Na osnovu pravosnažnog rješenja S.O.Maglaj br.I-06/IV-2967/2 uknjižuje se pravo svojine na nekretninama upisanim u A listu:	
2.	Udio: 1/1 Tip:Svojina OPĆINA MAGLAJ, Adresa: Viteška 2 Maglaj; JMB: null Pr.10.03.1969. Dn:115/69 Na osnovu pravosnažnog rješenja S.O.Maglaj br.06/IV-2967/2 uknjižuje se pravo korišćenja na nekretninama upisanim u A listu:	

C

Teretni list

Rbr	UPISI	Iznos (KM)	Primjedba
	Nema tereta.		



Potpis referenta: _____

SUD / ORGAN KOJI VODI JAVNU EVIDENCIJU (naziv, sjedište, kontakt-podaci, ovlašteno službeno lice):

ZMLJIŠNOKNJIŽNA KANCELARIJA ZAVIDOVIĆI PODRUČNA JEDINICA MAGLAJ

Rbr.	PODACI O NEKRETNINAMA	31.12.1991.	18.03.2005.	Trenutno stanje
1.	NAZIV POLITIČKE OPŠTINE / OPĆINE			MAGLAJ
2.	NAZIV KATASTARSKE OPŠTINE / OPĆINE			S.P.MAGLAJ
3.	BROJ ZEMLJIŠNO-KNJIŽNOG ULOŠKA			4366
4.	OZNAKA NEKRETNINA (opis i površina)			ZGARADA SUP-A 761 m ²
5.	BROJ ZEMLJIŠTA (stari i novi broj parcele)			441/3
6.	VRSTA / OBLIK IMOVINE / SVOJINE			VLASNIŠTVO
7.	NOSILAC PRAVA VLASNIŠTVA			
8.	NOSILAC PRAVA RASPOLAGANJA			
9.	NOSILAC PRAVA UPRAVLJANJA			
10.	NOSILAC PRAVA KORIŠTENJA			
11.	NOSILAC NEKOG DRUGOG STVARNOG PRAVA			
12.	TERETI I OGRANIČENJA			///
13.	OSTALE NAPOMENE			///