




Oslobođen od plaćanja pristojbi
 NN broj: 3/98 čl. 7. toč. 4
 I NN broj: 16/99

P R I Z N A V I T A N J E P O S J E D N I C I N O G L I S T A 337/40

Katastarska općina: Ljubuški

Kat.broj	Prezime i ime i adresa posjednika	Dio posjeda	Vlasn.	Sp.prom/god	Mjesto stan.
6630	OPĆINA LJUBUŠKI LJUBUŠKI, ZRINSKO-FRANKO.	1/1	D		438 14
<hr/>					
Parcela	Naziv	Naziv	Površina	Katastarski Prin. Sek.	Sp.prom/god
Osnov Pbr. Dio Plan Ski Parcele	Parcele	Kulture	Kl. Ha a m2	Prihod P.L. Vla.	Sp.prom/god
161	5 22 ZABLJAK	Pašnjak	4 13 85	0.89	2
275	4 23 ZABLJAK	Pašnjak	4 5 47	0.35	2
	5 23 KASARNA	Kuća i zgrada Ekonomsko dvorište	4 66 13 71		2 } 218 2 } 26 div
	5 23 KASARNA	Pašnjak	3 15 18	1.35	2
507	4 23 ZABLJAK	Kuća i zgrada	66		1 63/81
		Njiva	5 1 62	3.26	1 63/81
	5 22 ZABLJAK	Pašnjak	3 52	0.05	2
690	5 24 STARA KASARNA	Kuća i zgrada Dvorište	1 40 4 13		2 } 214 2 } 95
804	5 33 STUBA	Pašnjak	1 2 72	0.44	1754 2208/3 49/3
805	5 33 STUBA	Kuća i zgrada Dvorište	71 2 55		1754 1 } 208 49/3 1754 1 } 4 49/3
811	5 24 POBRŠĆE	Park	42		2214/173
826	2 5 24 POBRŠĆE	Prilazni put	2 27		2 3/91
859	5 24 POBRŠĆE	Šuma	3 7 48	1.89	2
918	1 8 33 STUBA	Livada	1 3 25	5.92	1754 1 208/1 49/3
1030	12 38 POLOSEVINA	Pristupni put	84		2
1068	8 34 UL.BRACE DIZDAREVIC	Dvorište	11 05		2
1.151	8 34 NOVA ULICA	Kuća i zgrada Dvorište	32 19 78		2 2
		Njiva	1 1 49	6.58	2
1.158	2 8 33 DJOMINOVAC	Ekonomsko dvorište	7 29		337 2 20/90
1.159	9 8 33 DJOMINOVAC	Ekonomsko dvorište	19 32		337 2 20/90
1.165	8 33 ISPOD CRKVE	Pašnjak	1 2 25	0.36	2
1.182	1 8 30 ZGRADA OPŠTINE	Kuća i zgrada Park	5 92 44 63		337 2 101/81 337 2 101/81
1.185	8 33 GRADSKI PARK	Park	13 06		2
1.211	8 24 AUTOBUSKA STANICA	Dvorište	2 94		2 9/91
1.212	8 24 AUTOBUSKA STANICA	Dvorište	1 94		2 9/91
1.213	8 24 AUTOBUSKA STANICA	Dvorište	2 68		2 9/91
1.248	8 31 UZ ZGRADU MILICIJE	Pašnjak	1 8 98	1.45	2
1.273	1 8 31 NOVA ULICA	Pašnjak	2 6 69	0.81	337 2 26/83
1.273	2 8 31 NOVA ULICA	Pašnjak	2 1 04	0.13	337 2 26/83
1.290	4 8 31 CERIMUSA	Ulica	6 04		88 2932/13 93/2
1.308	8 33 IZA ROBNE KUĆE	Kuća i zgrada	60		2

Parcela		Naziv	Naziv	Površina	Katastarski Prin. Sek.					
Denov	Fbr.	Dio Plan	Ski Parcele	Kul. Kulture	Kl.	Ha	a m2	Prihod P.L.	Vla.	Sp.prom/god
1322	1	8	34	DIZDAREVINA	Dvorište		15 51			2
1332		8	34	ZGRADA D.P.ORGANIZACKA	Livada	1	6 98	12.72	549	2
1340	3	11	34	DVORIŠTE	Kuća i zgrada		1 86	NEM, nikakva 2 plus 10/91		
1374	2	8	31	GRADSKA ULICA	Dvorište		7 17			2
1375	4	8	31	GRADSKA ULICA	Ulica		1 01		32	1934/dio 82/14
1394	1	11	31	PREDGRADJE	Ulica		1 20		32	82/14
1394	2	11	31	PREDGRADJE	Pašnjak	2	2 58	0.31	337	2
1394	2	11	31	PREDGRADJE	Pašnjak	2	1 8	0.02	337	2
1395		11	31	PREDGRADJE	Pašnjak	2	6 09	0.74		2963/1 11/96
1431		9	26	GLAVICA	Pristupni put		50			2
1432	3	9	26	KRUZNI-TRAFO.	Ost.neplodno zem.		1 96			2 231/67 22/14
1433	1	9	26	KRUZNI	Ost.neplodno zem.		29 16			2231/67 22/14
1544		9	27	CRKVICA	Pašnjak	4	71	0.05		2
1547		9	27	CRKVICE	Pašnjak	6	9 13	0.26		2
1667	2	9	26	GLAVICA	Ost.neplodno zem.		3 77			2 231/67 22/14
1668		9	26	GLAVICA	Pašnjak	2	44	0.05	337	2
1887	1	11	41	PREDGRADJE	Pašnjak	3	9 00	0.80	337	2
1887	3	11	41	PREDGRADJE	Pašnjak	3	5 60	0.50	337	2
1887	4	11	41	PREDGRADJE	Pašnjak	3	20	0.02	1483	2
1930		11	32	PREDGRADJE	Pašnjak	2	2 54	0.31		2
2013		14	30	CUKOVINA	Pašnjak	3	4 30	0.38		2
2033	1	14	42	PREDGRADJE	Pašnjak	3	2 41 67	21.44		2 1079/102 46/97
2033	18	14	42	PREDGRADJE	Pašnjak	3	19 00	1.69		2 1079/102 46/97
2033	19	14	42	PREDGRADJE	Pašnjak	3	5 45	0.48		2 1079/102 46/97
2033	20	14	42	PREDGRADJE	Pašnjak	3	1 34	0.12		2 20/98
2033	21	14	42	PREDGRADJE	Pašnjak	3	7 70	0.68		2 1079/123 70/98
2033	22	14	42	PREDGRADJE	Pašnjak	3	12 75	1.13		2 1079/122 70/98
2033	23	14	42	PREDGRADJE	Pašnjak	3	8 80	0.78		2 1079/123 70/98
2033	26	14	42	PREDGRADJE	Pašnjak	3	2 51	0.22		2 1079/195 70/14
2139		12	40	UL.MIRKA MUCICA	Pašnjak	2	2 60	0.31		2
2143	3	12	40	UL.MIRKA MUCICA	Pašnjak	2	5 64	0.68		2 1079/102 46/97
2187	2	14	42	PREDGRADJE	Pašnjak	3	7 67	0.68		2 1079/102 46/97
2187	7	14	42	PRISTUPNI PUT ZA FAMP	Prilazni put		6 07		337	2
2187	10	14	42	PREDGRADJE	Pašnjak	3	25 77	2.29		2 1079/102 46/97
2187	12	14	42	PREDGRADJE	Pašnjak	3	2 66	0.24	337	2
2187	18	14	42	PREDGRADJE	Pašnjak	3	47 63	4.22		2 1079/102 46/97
2187	23	14	42	PREDGRADJE	Pašnjak	3	3 62	0.32		2 5/95
2187	30	14	42	PREDGRADJE	Pašnjak	3	5 67	0.50		2 1079/102 46/97
2187	33	14	42	PREDGRADJE	Pašnjak	3	71	0.06		2 1079/102 46/97
2187	34	14	42	PREDGRADJE	Pašnjak	3	46	0.04		2 32/96
2187	35	14	42	PREDGRADJE	Pašnjak	3	7 45	0.66		2 35/96
2190	1	14	30	RASKRSCE	Pašnjak	3	5 62	0.50		2 1079/102 46/97
2190	2	14	30	RASKRSCE	Njiva	4	1 42	4.10		2 9/94
2392		16	4	HAMZICI	Pašnjak	3	5 09	0.45		2
2456		16	4	KOKOT	Pašnjak	3	3 40	0.30		2
2570		16	5	ZABLJAK	Suma	4	22 00	4.27		2
2578		16	5	ZABLJAK	Pašnjak	3	2 50	0.22		2
2633		16	5	ZABLJAK	Suma	4	41 1.1	7.98		2
2639		16	5	ZABLJAK	Pašnjak	6	17 39 80	49.06		2
2668		17	7	STARI GRAD	Zidine		32 90			2
2805	1	17	9	STRANA	Pašnjak	5	48 60	2.15	337	2
2823	1	18	10	STRANA	Pašnjak	4	1.1 40	0.74		2 631/1 16/14

Parcela			Naziv	Naziv	Površina		Katastarski Prin. Sek.				
Osnov Pbr.	Dio	Plan Ski	Parcele	Kulture	Kl.	Ha	a	m2	Prihod P.L.	Vla.	Sp.prom/god
2823	2	18 10	STRANA	Pašnjak	4	2	89		0.19		2631 40/86/14
2826	3	18 9	STRANA	Pašnjak	4	11	45		0.74		2631 40/80/2
2828	2	18 10	OGRADA	Suma	3	5	96		1.51	494	2 70/89
2833	6	18 10	OGRADA	Pašnjak	4	3	53		0.23	1256	2 70/89
2835	2	18 10	BASCA	Kuća i zgrada			54			740	2 70/89
				Dvorište			3	43		740	2 70/89
2836	2	18 10	DZAJEVINA	Njiva	5	2	27		4.57	1020	2 70/89
				Livada	4	6	42		4.96	1020	2 70/89
2844	2	18 10	DZAJEVINA	Pašnjak	3	1	10		0.10	1020	2 70/89
2866		18 11	KAMENICA	Pašnjak	4	75	60		4.88		2
2869		18 11	KAMENICA	Suma	5	4	02	40	48.25		2
2872		18 12	GAJ	Pašnjak	4	1	35	90	8.77		2
2906		18 12	GAJ	Pašnjak	4	1	38	51	8.93	337	2 45/86
2915	1	18 12	SKLAD	Pašnjak	4	1	16	36	7.51	337	2 45/86
3031	1	18 9	KAMENICA	Pašnjak	4	12	62		0.81		2631 40/14
3033		18 9	KAMENICA	Pašnjak	4	39	50		2.55		2
3103		18 9	KAMENICA	Pašnjak	4	87	26		5.63		2
3137	1	18 9	KAMENICA	Pašnjak	4	2	70		0.17	337	2 58/82
3137	3	18 9	KAMENICA	Pašnjak	4	6	29		0.41		2 1079 29/0
3137	5	18 9	KAMENICA	Pašnjak	4	1	22		0.08		2 1079 29/0
3233	2	18 15	BANJA	Kuća i zgrada			14				2
				Dvorište			36				2
3238	1	18 15	BANJA	Ost.neplošno zem.			16				2 1079 23/97
3238	3	18 15	BANJA	Pašnjak	3	19	37		1.72		2 1079 23/97
3239	1	18 15	BANJA	Pašnjak	3	5	85		0.52	337	2 32/84
3239	3	18 15	BANJA	Pašnjak	3	8	75		0.78	337	2 54/86
3390		18 14	BANJA	Pašnjak	3	19	00		1.69		2
3450	1	18 13	SKLAD	Pašnjak	3	10	20		0.90	337	2 56/86
3450	3	18 13	SKLAD	Pašnjak	3	2	37		0.21	337	2 2/82
3450	4	18 13	SKLAD	Pašnjak	3	2	85		0.25	337	2 2/82
3450	7	18 13	SKLAD	Pašnjak	3	1	56		0.14	337	2 56/86
3536		18 14	SKLAD	Pašnjak	3	2	50		0.22		2
3556		18 14	SKLAD	Pašnjak	3	77	30		6.86		2
3567	1	18 14	SKLAD	Pašnjak	4	24	88	25	160.49		2 74/7
3567	9	18 14	SKLAD	Pašnjak	4	26	63		1.72		2 23/95
3567	10	18 14	SKLAD	Pašnjak	4	61	30		3.95		2 23/95
3567	11	18 14	SKLAD	Pašnjak	4	60	30		3.89		2 23/95
3567	12	18 14	SKLAD	Pašnjak	4	1	58	22	10.21		2 1079 13/2
3567	13	18 14	SKLAD	Pašnjak	4	40	95		2.64		2 1079 23/95
3567	14	18 14	SKLAD	Pašnjak	4	51	25		3.31		2 1079 23/95
3567	15	18 14	SKLAD	Pašnjak	4	49	24		3.18		2 23/95
3567	16	18 14	SKLAD	Pašnjak	4	6	68		0.43		2 23/95
3567	17	18 14	SKLAD	Pašnjak	4	1	32	15	8.52		2 23/95
3567	18	18 14	SKLAD	Pašnjak	4	8	89		0.57		2 23/95
3567	19	18 14	SKLAD	Pašnjak	4	64	07		4.13		2 23/95
3593	1	18 15	BANJA	Pašnjak	4	52	50		3.39	337	2 54/89
3593	7	18 15	BANJA	Suma	4	5	17		1.00	337	2 16/82
3593	8	18 15	BANJA	Suma	4	5	34		1.04	337	2 16/82
3593	11	18 15	BANJA	Pašnjak	4	58	18		3.75		2 1079/107 25/4
3604	1	18 15	BANJA	Pašnjak	4	2	05	33	13.24		2 50/3
3604	2	18 15	BANJA	Pašnjak	4	3	50		0.23	337	2 6/80
3604	5	18 15	BANJA	Pašnjak	4	14	40		0.93		2 1079/107 50/97

Parcela		Naziv		Naziv		Površina		Katastarski Prin. Sek.			
Osnov Pbr.	Dio Plan	Ski	Parcele	Kulture	Kl.	Ha	a m ²	Prihod	P.L.	Vla.	Sp.prom/god
3604	6	18	15 BANJA	Pašnjak	4	1	82	0.12		2	1079/1050/97
3604	7	18	15 BANJA	Pašnjak	4	8	38	0.54	337	2	1079/51/86
3604	12	18	15 BANJA	Pašnjak	4	23	50	1.52		2	92/91
3604	14	18	15 BANJA	Pašnjak	4	16	96	1.09		2	1079/1050/97
3604	17	18	15 BANJA	Pašnjak	4	16	70	1.08		2	1079/1050/97
3618	5	19	17 GAJ	Pašnjak	4	8	00	0.52	337	2	18/89
3618	6	19	17 GAJ	Pašnjak	4	14	25	0.92	337	2	18/89
3618	17	19	17 GAJ	Pašnjak	4	2	73 65	17.65		2	31/99
3618	18	19	17 GAJ	Pašnjak	4	46	08	2.97		2	56/97
3618	24	19	17 GAJ	Pašnjak	4	3	00	0.19		2	10/95
3618	25	19	17 GAJ	Pašnjak	4	1	05	0.07		2	10/95
3618	31	19	17 GAJ	Pašnjak	4	8	35	0.54		2	32/96
3618	32	19	17 GAJ	Pašnjak	4	2	25	0.15		2	32/96
3625	1	19	17 GAJ	Pašnjak	4	15	16 02	97.78		2	22/6
3625	2	19	17 GAJ	Suma	1	4	21 30	159.88		2	56/6
				Suma	4	18	87 02	366.08		2	56/6
3625	16	19	17 GAJ	Pašnjak	4	72	30	4.66		2	22/6
3628		18	16 GAJ	Pašnjak	4	14	00	0.90		2	92/91
3635	1	21	16 GAJ	Suma	4	8	53	1.65		2	84/2
3635	3	21	16 GAJ	Suma	4	4	52	0.88		2	84/2
3636	1	18	14 GAJ	Pašnjak	4	32	51	2.10		2	23/95
3636	2	18	14 GAJ	Pašnjak	4	52	72	3.40		2	23/95
3636	4	18	14 GAJ	Pašnjak	4	1	42 05	9.16		2	51/97
3636	5	18	14 GAJ	Pašnjak	4	12	81	0.83		2	23/95
3636	6	18	14 GAJ	Pašnjak	4	6	91	0.45		2	23/95
3636	8	18	14 GAJ	Pašnjak	4	52	88	3.41		2	51/97
3640		21	13 GAJ	Pašnjak	4	6	70 40	43.24		2	
3662	1	18	13 SKLAD	Pašnjak	4	26	95	1.74	337	2	1/88
3671		18	13 SKLAD	Pašnjak	3	6	80	0.60		2	
3707	1	18	12 SKLAD	Pašnjak	4	46	15	2.98		2	1079/34/96
3731	2	18	9 PREKO PUTA	Pašnjak	3	1	10	0.10	320	2	35/84

Ukupno: 127 74 03 1213.35

Ker. Ljubuški



SEF ODJELA

Ante Sušac dipl. iur.

NAPOMENA:

Kč 815/3, 815/46, 815/45

129/71, 129/525, 129/71

129/437, 129/439, 129/440

129/441 i 129/447 nalaze

se u KO. HRAŠUJANI

PO STAROJ IZMJERI,

A SVE OSTALE SU

u KO. LJUBUŠKI

ZK. W. No (el.) KO. Hrašujani

Politička općina/opština: **LJUBUŠKI**
Katastarska općina/opština: **SP_LJUBUŠKI**

NAR I RZ BROJ: **1347/09**
ZK uložak: **200**

Zemljišnoknjižni izvadak

A

Popisni list

Ostali upisi u ovom listu su ispušteni.

Rbr	Broj zemljišta (parcele)	OZNAKA NEKRETNINA	Površina			Primjedba
			ha	a	m ²	
1.	218/26	Kasarna; Dvorište oko kasarne	---	36	14	Preuzeto 21.12.2005. g. iz zk. ul. br. 472.

B


Vlasnički list

Rbr	U P I S I	Primjedba
1.	Udio: 1/1 Tip: Vlasništvo Državno vlasništvo, Adresa: Ljubuški; JMB: null Na osnovu čl. 5 Uredbe o uknjiženju ispravlja se uknjižba prava vlasništva provedena pod B 3 tako da se nekretnine u A listu uknjižuju u korist: Opštenarodne imovine FNRJ.	Preuzeto 21.12.2005. g. iz zk. ul. br. 472.

C

Teretni list

Rbr	U P I S I	Iznos (KM)	Primjedba
	Nema tereta.		

Potpis referenta: 


Politička općina/opština: LJUBUŠKI
Katastarska općina/opština: SP_LJUBUŠKI

NAR i RZ BROJ: 1347/09
ZK uložak: 2508

Zemljišnoknjižni izvadak

A

Popisni list

Rbr	Broj zemljišta (parcele)	OZNAKA NEKRETNINA	Površina			Primjedba
			ha	a	m²	
1.	214/95	nema; Kuća i dvorište --- 11 61	---	11	61	Dana 03.09.2008. preuzeto iz zk. ul. br. 2033 iste k. o.

B

Vlasnički list

Rbr	UPISI	Primjedba
2.	Udio: 1/1 Tip: Vlasništvo Državno vlasništvo, Adresa: Ljubuški; JMB: null Pr. 04.04.1934. Dn: 300/34 Na osnovu ugovora o kupnji ddo Ljubuški 04.04.1934. uknjižuje se pravo vlasništva na nekretnine u A I u korist: Gradske općine u Ljubuškom.	Dana 03.09.2008. preuzeto iz zk. ul. br. 2033 iste k. o.
3.	Udio: / Tip: Vlasništvo Zabiljezba promjene imena/naziva, Adresa: Ljubuški, Nepoznata bb; JMB: null Pr. 05.09.1957. Dn: 275/57 Na osnovu čl. 5 Uredbe o uknjiženju prava vlasništva provedenih po B/6, tako da se nekretnine u A listu uknjižuju u korist: Općenarodne imovine.	Dana 03.09.2008. preuzeto iz zk. ul. br. 2033 iste k. o.

C

Teretni list

Rbr	UPISI	Iznos (KM)	Primjedba
	Nema tereta.		

