



РЕПУБЛИКА СРПСКА
РЕПУБЛИЧКА УПРАВА ЗА ГЕОДЕТСКЕ
И ИМОВИНСКО-ПРАВНЕ ПОСЛОВЕ
БАЊАЛУКА
ПОДРУЧНА ЈЕДНИЦА
ЉУБИЊЕ

1

Општина : Љ У Б И Њ Е
Катастарски срез : ЉУБИЊЕ
Катастарска општина : ЉУБИЊЕ
Број : 21.28-952-81-4/2009
Датум : 10.11.2009

На основу члана 32. Закона о премјеру и катастру непокретности ("Службени гласник Републике Српске", број 34/06), на захтјев ОХР САРАЈЕВО САРАЈЕВО из САРАЈЕВО, САРАЈЕВО издаје се

ЛИСТ НЕПОКРЕТНОСТИ - ПРЕПИС

број: 138 / 0

А лист

Подаци о кориснику на земљишту			
Матични број	Индикације корисника на земљишту	Сједиште или пребивалиште и адреса	Дно посједа
0000001905155	НЛБ РАЗВОЈНА БАНКА а.д. БАЊА ЛУКА	БАЊА ЛУКА	250/1000

Подаци о земљишту							
Број парцеле	Број зграде	План Скица	Потес или улица и кућни бр.	Начин коришћења	Површина	Приход	СП
1322	1	9 34	МАЛИ МЕЈДАНИ	Стамбено послов. зграда	188	0.00	0/ 0
Укупно:					188	0.00	

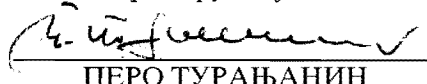
А1 лист

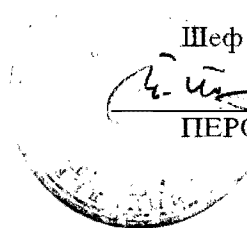
Подаци о кориснику на згради				
Матични број	Индикације корисника	Дно посједа	Број подул.	Примједба
0000001905155	Сједиште или пребивалиште и адреса НЛБ РАЗВОЈНА БАНКА а.д. БАЊА ЛУКА БАЊА ЛУКА	1/1	2	

Подаци о згради и посебним дјеловима зграде								
Број подул.	Број парцеле	Број зграде	Објект	ПДЗ	Начин коришћења	Површина	СП	
Основни	Подбр.		Број улаза	Год. изг.	Врста објекта и основ изградње	Спратност		
2	1322	1	1	1	Посл.простор у ванприв.	151 ПР	0/	0

Накнада је ослобођена на основу члана 7. Закона о накнадама за коришћење података премјера и катастра некретнина ("Службени гласник РС", бр 19/96).

Шеф подручне јединице:


ПЕРО ТУРАЈАНИН



РЕПУБЛИКА СРПСКА
РЕПУБЛИЧКА УПРАВА ЗА ГЕОДЕТСКЕ И
ИМОВИНСКО-ПРАВНЕ ПОСЛОВЕ
БАЊА ЛУКА

Подручна јединица Љубиње

Број: 21.28-95-81/09

Датум: 11.11.2009.год.

КАНЦЕЛАРИЈА ВИСОКОГ ПРЕДСТАВНИКА У Б И Х
САРАЈЕВО

ПРЕДМЕТ: Достава података о државној имовини

Веза ваши акти од 14.09.2009.год, и 23.09.2009.год,

Поступајући по вашим актима датуми горе наведени као и на основу вашег усменог захтјева од 09.11.2009.године а на основу Инструкције Републичке управе за геодетске и имовинско-правне послове Бања Лука, број: 21.01/052-308/09 од 09.11.2009.год, обавјештавамо вас да на подручју политичке општине Љубиње у операту који води ова Подручна јединица нема уписане државне имовине осим пословног простора у ванпривреди који је у Листу непокретности бр.138/0 у К.О. Љубиње, уписан на име НЛБ РАЗВОЈНЕ БАНКЕ а.д. БАЊА ЛУКА површине 188 М2 а који је смјештен у станбено пословној згради у Љубињу на потезу "Мали мејдани".

Такође овим путем напомињемо да пословно станбена зграда у којој се налази наведени пословни простор у ванпривреди, до успоставе новог катастра непокретности није била уписана у операт који води ова Подручна јединица.

Овим путем вас обавјештавамо да се за све информације везане за питања статуса државне имовине, а у циљу извршења заједничких задатака обратите на телефон бр.059-621-269 или писмено на адресу Републичка управа за геодетске и имовинско-правне послове, Подручна јединица Љубиње ул. Светосавска бр.19 Љубиње.


С поштовањем,

ПРИЛОГ:

- Лист непокретности бр.138/0 К.О. Љубиње
- Потврда

Ш Е Ф

Подручне јединице



Петро Турањанин