

KOMPLET.

3.

Bosna i Hercegovina
FEDERACIJA BOSNE I HERCEGOVINE
HERCEGBOSANSKA ŽUPANIJA
OPĆINA LIVNO
SLUŽBA ZA IMOVINSKO-PRAVNE,
GEODETSKE POSLOVE
I KATASTAR NEKRETNINA

Katastarska općina ŽABLJAK

Broj posjedovnog lista 808

Spisak taksa red. br. _____


Broj: 05-30-2- 2165/09

Livno, 01. listopada 2009 god.

IZVOD - PRIJEPIS

POSJEDOVNOG LISTA

Ime, očevo ime, prezime posjednika	Mjesto stanovanja	Kućni broj	Dio posjeda	Primjedba
FED. MINISTARSTVO OBRANE BIH	LIVNO		1/1	



ZA SLUŽBU

[Handwritten signature]

OPĆINA LIVNO

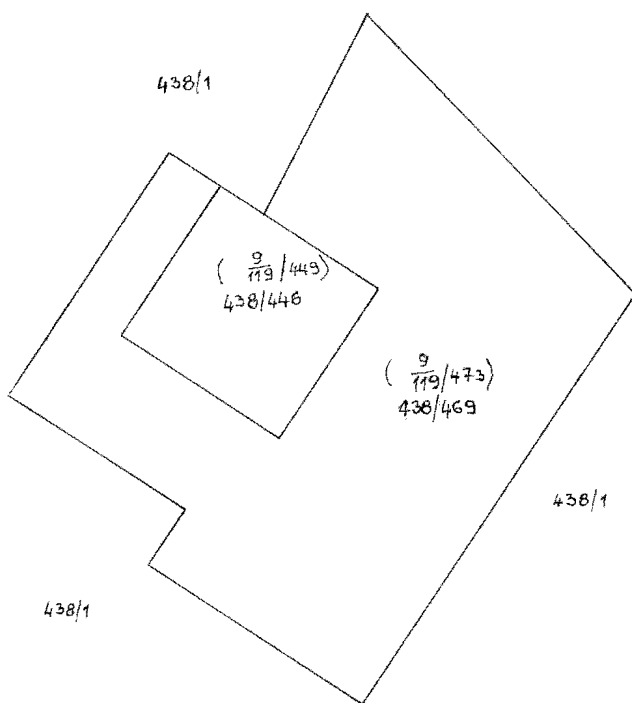
SLUŽBA ZA IMOVINSKO-PRAVNE, GEODETSKE POSLOVE
I KATASTAR NEKRETNINA

KATASTARSKA OPĆINA: ŽABLIJAK

Broj plana: prilog

KOPIJA KATASTARSKOG PLANA

MJERILO 1: 5000

**KATASTARSKI PODATCI**

Plan	Zk.ul.	Katastar. čestica	Ime i naziv parcele	Kultura/Klasa	m ²	Posjednik

Broj: 05-30-3-1814-66/09
LIVNO, 1.10.2009.god.
Izradio: L. Popović geom.

Popović

Overava:
Popović

ORGAN KOJI VODI JAVNU EVIDENCIJU (naziv, sjedište, kontakt-podaci, ovlašteno službeno lice):

SLUŽBA ZA IMOVINSKO-PRAVNE, GEODETSKE POSLOVE
KATASTAR NEKRETNINA - S.S. KRANJČEVIĆ - 034-202-093 - Marijana Čelar

Rbr.	PODACI O NEKRETNINAMA (prema posljednjem stanju u katastru)	
1.	NAZIV POLITIČKE OPŠTINE / OPĆINE	LIVNO
2.	NAZIV KATASTARSKE OPŠTINE / OPĆINE	ZABYAK
3.	BROJ POSJEDOVNOG LISTA	208
4.	BROJ KATASTARSKE PARCELE (stari i novi premjer)	9/119/449
5.	OZNAKA PARCELE	GRADILISTE (neplodno)
6.	POVRŠINA PARCELE	15000 m ²
7.	PODACI O POSJEDNIKU (i dio posjeda)	FEDERALNO MINISTARSTVO OBRANE BiH
8.	OSTALE NAPOMENE	

* Opšte i ažurirane informacije dostupne na: www.ohr.int/popis/drzavneimovine

ORGAN KOJI VODI JAVNU EVIDENCIJU (naziv, sjedište, kontakt-podaci, ovlašteno službeno lice):

SLUŽBA ZA IMOVINSKO-PRAVNE, GEODETSKE POSLOVE
I KATASTAR NEKRETNINA - S.B. KRANJČEVÉ - 034-202-093 - Marijana Čelar

Rbr.	PODACI O NEKRETNINAMA (prema posljednjem stanju u katastru)	
1.	NAZIV POLITIČKE OPŠTINE / OPĆINE	LIVNO
2.	NAZIV KATASTARSKE OPŠTINE / OPĆINE	ZABYAR
3.	BROJ POSJEDOVNOG LISTA	202
4.	BROJ KATASTARSKE PARCELE (stari i novi premjer)	9/119/473
5.	OZNAKA PARCELE	GRADILISTE (neplodno)
6.	POVRŠINA PARCELE	81960 m ²
7.	PODACI O POSJEDNIKU (i dio posjeda)	FEDERALNO MINISTARSTVO OBRANE BiH
8.	OSTALE NAPOMENE	

*) Opšte i ažurirane informacije dostupne na: www.ohr.int/popis/drzavneimovine

BOSNA I HERCEGOVINA
 FEDERACIJA BOSNE I HERCEGOVINE
 OPĆINSKI SUD LIVNO
 ZEMLJIŠNOKNJIŽNI URED/KANCELARIJA
 28.09.2009

Politička općina/opština: **LIVNO**
 Katastarska općina/opština: **SP_ŽABLJAK**

NAR i RZ BROJ: **2896/09**

ZK uložak: **272**

Zemljišnoknjižni izvadak

A

Popisni list

Rbr	Broj zemljišta (parcele)	OZNAKA NEKRETNINA	Površina			Primjedba
			ha	a	m	
1.	438/446	Gradilište; Neplodno 0001 50 00	0001	50	00	Preuzeto dana 31.12.2007.god. iz zk.ul. br.1172 k.o. Žabljak
2.	438/469	Gradilište; Neplodno 0008 19 60	0008	19	60	

B


Vlasnički list

Rbr	UPISI	Primjedba
1.	<p>Udio: 1/1 Tip: Vlasništvo</p> <p>Općenarodna imovina, Adresa: ;</p> <p>JMB: null</p> <p>Pr.03.04.2002.god., Dn.216/02</p> <p>Na osnovu rješenja ovog suda od 15.05.2002.god., a prema stanju vlasničkog lista zk.ul.br.113 (stari broj) prenaša se sljedeći upis:</p> <p>Pr.08.06.1964.god., Dn.924/64</p> <p>Na osnovu čl. 01 i 05 Uredbe o uknjiženju prava svojine na doživotnoj nepokretnoj imovini, uknjiženo je pravo vlasništva na nekretninama upisanim u A listu.</p>	<p>Preuzeto dana 31.12.2007.god. iz zk.ul. br.1172 k.o. Žabljak</p> <p>Umjesto na doživotnoj treba da stoji na državnoj nepokretnoj imovini.</p>

C

Teretni list

Rbr	UPISI	Iznos (KM)	Primjedba
2.	<p>Pr.9.1.2008.god. 068-0-Dn-08-000 043 Na temelju čl.60 st.1 Zakona o zemljišnim knjigama (Sl.novine F BiH broj 19/03 i 54/04) i rješenja ovog suda broj 068-0-Dn-08-000 043 od 16.1.2008.god. prenosi se upis iz zk.ul.1172 (stari broj)pod C/1: Pr.3.4.2002.god. Dn.216/02 Na temelju pravomoćnog rješenja OV-a Livno,od 22.10.2001.god.broj 01-02-1750/01 uknjižuje se pravo korištenja na nekretninama upisanim u A listu ,radi izgradnje vojarnе 1.GOBR,u korist: Federalnog ministarstva obrane BiH sa 1/1 Upisano,22.1.2008.god.zemljišnoknjižni referent Zdenka Rubić.</p>		Pravo korištenja



Potpis referenta: *Jasminko Ruzic*

SUD / ORGAN KOJI VODI JAVNU EVIDENCIJU (naziv, sjedište, kontakt-podaci, ovlašteno službeno lice):

Služba za imovinsko-pravne, geodetske poslove i
 katastar nekretnosti Opštine LIVO 034 202-202
 202-207

Rbr.	PODACI O NEKRETNINAMA	31.12.1991.	18.03.2005.	Trenutno stanje
1.	NAZIV POLITIČKE OPŠTINE / OPĆINE	LIVO	LIVO	LIVO
2.	NAZIV KATASTARSKE OPŠTINE / OPĆINE	LAČYAK	LAČYAK	LAČYAK
3.	BROJ ZEMLJIŠNO-KNJIŽNOG ULOŠKA PL	105-011	808	808
4.	OZNAKA NEKRETNINA (opis i površina)	ORLOVAČA pš. 3 kl. 3315905K2	18.10.2005. GRADILISTE 81960m ²	GRADILISTE 81960m ²
5.	BROJ ZEMLJIŠTA (stari i novi broj parcele)	9/119/1	9/119/473	9/119/473
6.	VRSTA / OBLIK IMOVINE / SVOJINE	ONI POSJEDOVANJE	Fed. kom. obne POSJEDOVANJE	isti POSJEDOVANJE
7.	NOSILAC PRAVA VLASNIŠTVA			
8.	NOSILAC PRAVA RASPOLAGANJA			
9.	NOSILAC PRAVA UPRAVLJANJA			
10.	NOSILAC PRAVA KORIŠTENJA			
11.	NOSILAC NEKOG DRUGOG STVARNOG PRAVA			
12.	TERETI I OGRANIČENJA			
13.	OSTALE NAPOMENE			

SUD / ORGAN KOJI VODI JAVNU EVIDENCIJU (naziv, sjedište, kontakt-podaci, ovlašteno službeno lice):

*Udruženje za imovinsko-pravne, geodetske poslove i
kataster nekretnosti Općina Livno tel. 034 202-222
202-204*

Rbr.	PODACI O NEKRETNINAMA	31.12.1991.	18.03.2005.	Trenutno stanje
1.	NAZIV POLITIČKE OPŠTINE / OPĆINE	LIVNO	LIVNO	LIVNO
2.	NAZIV KATASTARSKE OPŠTINE / OPĆINE	ŠABljAK	ŠABljAK	ŠABljAK
3.	BROJ ZEMLJIŠNO-KNJIŽNOG ULOŠKA PL	105	808	808
4.	OZNAKA NEKRETNINA (opis i površina)	ONI ORLOVAČA pos. 32 3346074 m ²	GRADILISTE 15.000 m ²	GRADILISTE 15.000 m ²
5.	BROJ ZEMLJIŠTA (stari i novi broj parcele)	9/119/11	9/119/449	9/119/449
6.	VRSTA / OBLIK IMOVINE / SVOJINE	ONI POSJEDOVANJE	Fed. imov. s. obine POSJEDOVANJE	POSJEDOVANJE
7.	NOSILAC PRAVA VLASNIŠTVA			
8.	NOSILAC PRAVA RASPOLAGANJA			
9.	NOSILAC PRAVA UPRAVLJANJA			
10.	NOSILAC PRAVA KORISTENJA			
11.	NOSILAC NEKOG DRUGOG STVARNOG PRAVA			
12.	TERETI I OGRANIČENJA			
13.	OSTALE NAPOMENE			