

KOMPLET

1

Bosna i Hercegovina  
FEDERACIJA BOSNE I HERCEGOVINE  
HERCEGBOSANSKA ŽUPANIJA  
OPĆINA LIVNO  
SLUŽBA ZA IMOVINSKO-PRAVNE,  
GEODETSKE POSLOVE  
I KATASTAR NEKRETNINA

Katastarska općina LIVNO

Broj posjedovnog lista 973

Spisak taksa red. br. \_\_\_\_\_

Broj: 05-30-2- 0166/09

Livno, 10. rujan 2009 god.

# IZVOD - PRIJEPIS

## POSJEDOVNOG LISTA

Ime, očevo ime, prezime posjednika	Mjesto stanovanja	Kućni broj	Dio posjeda	Primjedba
OPĆINA LIVNO	LIVNO		1/1	



ZA SLUŽBU

K. č	Zk. ul	Naziv parcele	Kultura	Klasa	Površina			Katastarski prihod		Primjedba
					ha	a	m <sup>2</sup>	KM	pf	
1	2	3	4	5	6			7		8
1/47	151	Gradilište	NEPLODNO	0			5 65		0,00	
1/224	151	gradilište	NEPLODNO	0			75		0,00	
1/228	151	Gradilište	NEPLODNO	0			70		0,00	
			<b>UKUPNO:</b>				7 10			
<b>UKUPNO</b>										

OPĆINA LIVNO

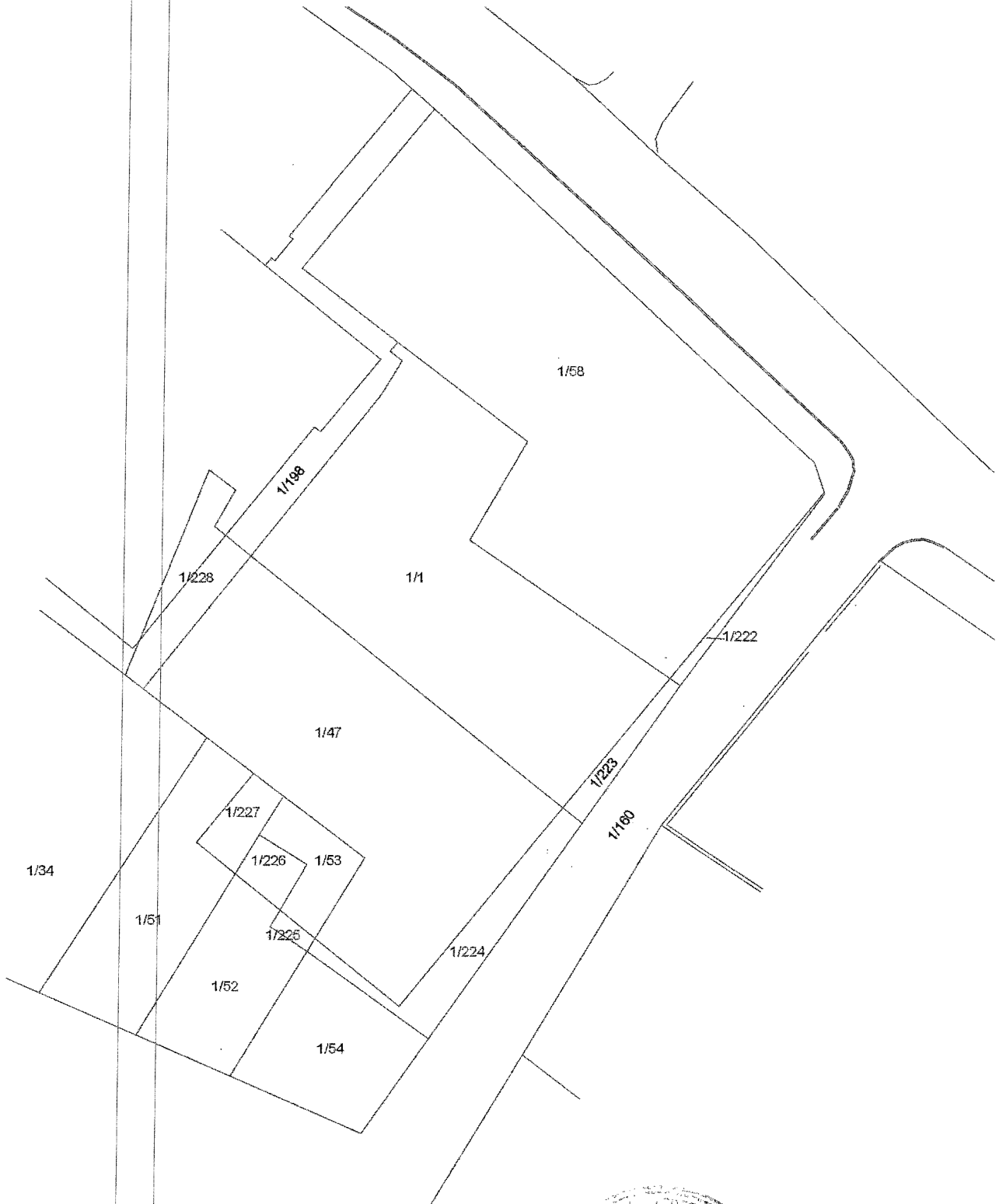
SLUŽBA ZA IMOVINSKO-PRAVNE, GEODETSKE POSLOVE  
I KATASTAR NEKRETNINA

KATASTARSKA OPĆINA: L I V N O


Broj plana: prilog planu

**KOPIJA KATASTARSKOG PLANA**

MJERILO 1:500



Broj: 05-30-3-1814-06/09  
LIVNO, 11.9.2009  
Izradio: BRKIĆ M. geom.



Ovjerava:

A handwritten signature in black ink, appearing to be 'Mm', is written over the 'Ovjerava:' text.

ORGAN KOJI VODI JAVNU EVIDENCIJU (naziv, sjedište, kontakt-podaci, ovlašteno službeno lice):

SLUŽBA ZA IMOVINSKO-PRAVNE, GEODETSKE POSLOVE

1 KATASTAR NEKRETNINA - S.S. KRAMČOVIĆ - 034-202-093 - Marijana Čelar

Rbr.	PODACI O NEKRETNINAMA (prema posljednjem stanju u katastru)	
1.	NAZIV POLITIČKE OPŠTINE / OPĆINE	LIVNO
2.	NAZIV KATASTARSKE OPŠTINE / OPĆINE	LIVNO
3.	BROJ POSJEDOVNOG LISTA	973
4.	BROJ KATASTARSKE PARCELE (stari i novi premjer)	1/228
5.	OZNAKA PARCELE	GRADILISTE (neplodno)
6.	POVRŠINA PARCELE	70m <sup>2</sup>
7.	PODACI O POSJEDNIKU (i dio posjeda)	OPĆINA LIVNO
8.	OSTALE NAPOMENE	p.

\* Opće i ažurirane informacije dostupne na: [www.ohc.hr/podisci/zavneimovine](http://www.ohc.hr/podisci/zavneimovine)

ORGAN KOJI VODI JAVNU EVIDENCIJU (naziv, sjedište, kontakt-podaci, ovlašteno službeno lice):

SLUŽBA ZA IMOVINSKO-PRAVNE, GEODETSKE POSLOVE  
1. KATASTAR NEKRETNINA - S.S. KRANJČEVIC - 034-202-093 - Marijana Čelar

Rbr.	PODACI O NEKRETNINAMA (prema posljednjem stanju u katastru)	
1.	NAZIV POLITIČKE OPŠTINE / OPĆINE	LIVNO
2.	NAZIV KATASTARSKE OPŠTINE / OPĆINE	LIVNO
3.	BROJ POSJEDOVNOG LISTA	973
4.	BROJ KATASTARSKE PARCELE (star i novi premjer)	1/224
5.	OZNAKA PARCELE	GRADILISTE (nepodno)
6.	POVRŠINA PARCELE	75 m <sup>2</sup>
7.	PODACI O POSJEDNIKU (i dio posjeda)	OPĆINA LIVNO
8.	OSTALE NAPOMENE	

\*) Opšte i ažurirane informacije dostupne na: [www.ohr.int/popisdrzavneimovine](http://www.ohr.int/popisdrzavneimovine)

ORGAN KOJI VODI JAVNU EVIDENCIJU (naziv, sjedište, kontakt-podaci, ovlašteno službeno lice):

SLUŽBA ZA IMOVINSKO-PRAVNE, GEODETSKE POSLOVE

KATASTAR NEKRETNINA - S.S. KRANČEVIĆ - 034-802-093 - Hanjama Čelar

Rbr.	PODACI O NEKRETNINAMA (prema posljednjem stanju u katastru)	
1.	NAZIV POLITIČKE OPŠTINE / OPĆINE	LIVNO
2.	NAZIV KATASTARSKE OPŠTINE / OPĆINE	LIVNO
3.	BROJ POSJEDOVNOG LISTA	973
4.	BROJ KATASTARSKE PARCELE (stari i novi premjer)	1/47
5.	OZNAKA PARCELE	GRADILISTE (nepodno)
6.	POVRŠINA PARCELE	565 m <sup>2</sup>
7.	PODACI O POSJEDNIKU (i dio posjeda)	OPĆINA LIVNO
8.	OSTALE NAPOMENE	

\* Opšte i ažurirane informacije dostupne na: [www.ohr.int/popisdrzavneimovine](http://www.ohr.int/popisdrzavneimovine)

BOSNA I HERCEGOVINA  
 FEDERACIJA BOSNE I HERCEGOVINE  
 OPĆINSKI SUD LIVNO  
 ZEMLJIŠNOKNJIŽNI URED/KANCELARIJA  
 28.09.2009

Politička općina/opština: **LIVNO**  
 Katastarska općina/opština: **SP\_LIVNO**

NAR i RZ BROJ: **2923/09**  
 ZK uložak: **151**

## Zemljišnoknjižni izvadak

### A

#### Popisni list

Rbr	Broj zemljišta (parcele)	OZNAKA NEKRETNINA	Površina			Primjedba
			ha	a	m	
2.	55/11	Gradilište; Neplodno --- 08 92	---	08	92	Preuzeto dana 04.09.2006.god. iz zk.ul.1721 k.o.Livno
3.	55/89	Gradilište; Neplodno --- 03 08	---	03	08	Preuzeto dana 04.09.2006.god. iz zk.ul.1721 k.o.Livno
4.	1/47 ✓	Gradilište; Neplodno --- 05 65	---	05	65	Dn.403/07
5.	1/224 ✓	Gradilište; Neplodno --- 00 75	---	00	75	Dn.403/07
6.	1/228 ✓	Gradilište; Neplodno --- 00 70	---	00	70	Dn.403/07

### B

#### Vlasnički list

Rbr	UPISI	Primjedba
1.	Udio: 1/1 Tip:Vlasništvo Državno vlasništvo, Adresa: ; JMB: null Pr.08.01.1961.god. Dn.426/06 Na osnovu rješenja NOO Livno -Odjeljenje za financije broj 03/529/1-1959 od 25.03.1961.god.zemljište upisano u A listu uknjiženo je kao društveno vlasništvo.	Preuzeto dana 04.09.2006.god. iz zk.ul.1721 k.o.Livno

### C

#### Teretni list

Rbr	UPISI	Iznos (KM)	Primjedba
1.	Pr.08.12.1992.god. Dn.154/92 Na osnovu pravomoćnog rješenja SO-e Livno od 16.11.1992.god. br.04-475-17/92 uknjiženo je pravo raspolaganja na nekretninama upisanim u A listu I Državnog sekretarijata za poslove narodne obrane u korist: Općine Livno sa 1/1		Preuzeto dana 04.09.2006.god. iz zk.ul.1721 k.o.Livno Pravo raspolaganja

Potpis referenta: Đorđe Rudić





SUD / ORGAN KOJI VODI JAVNU EVIDENCIJU (naziv, sjedište, kontakt-podaci, ovlašteno službeno lice):

SLUŽBA ZA IMOVINSKO-PRAVNE, GEODETSKE POSLOVE I KATASTAR NEKRETNINA  
 S.S. Kranjčevića, 034/202-222, Po ovlaštenju MARIO ČAVAR

Rbr.	PODACI O NEKRETNINAMA	31.12.1991.	18.03.2005.	Trenutno stanje
1.	NAZIV POLITIČKE OPŠTINE / OPĆINE	LIVNO	LIVNO	LIVNO
2.	NAZIV KATASTARSKE OPŠTINE / OPĆINE	LIVNO	LIVNO	LIVNO
3.	BROJ ZEMLJIŠNO-KNJIZNOG ULOŠKA   P.L.	973 15A	973 15A	973 15A
4.	OZNAKA NEKRETNINA (opis i površina)	oranica VRTO 710m <sup>2</sup>	oranica VRTO 710m <sup>2</sup>	neplodno GRADILIŠTE 565m <sup>2</sup>
5.	BROJ ZEMLJIŠTA (stari i novi broj parcele)	1/47	1/47	1/47
6.	VRSTA / OBLIK IMOVINE / SVOJINE	DRŽAVNI SEKRETERIJAT ZA POSLOVE NAR. ODBRANE BEOGRAD	OPĆINA LIVNO	OPĆINA LIVNO
7.	NOSILAC PRAVA VLASNIŠTVA			
8.	NOSILAC PRAVA RASPOLAGANJA			
9.	NOSILAC PRAVA UPRAVLJANJA			
10.	NOSILAC PRAVA KORIŠTENJA	DA	DA	DA
11.	NOSILAC NEKOG DRUGOG STVARNOG PRAVA			
12.	TERETI I OGRANIČENJA			
13.	OSTALE NAPOMENE			

SUD / ORGAN KOJI VODI JAVNU EVIDENCIJU (naziv, sjedište, kontakt-podaci, ovlašteno službeno lice):

SLUŽBA ZA IMOVINSKO-PRAVNE, GODIŠNJE POSLOVE I KATASTAR NEKRETNINA

S.S. Kranjčevića, 034/202-222, PO OVLAŠTENJU MARIO ČAVAR

Rbr.	PODACI O NEKRETNINAMA	31.12.1991.	18.03.2005.	Trenutno stanje
1.	NAZIV POLITIČKE OPŠTINE / OPĆINE	LIVNO	LIVNO	LIVNO
2.	NAZIV KATASTARSKO OPŠTINE / OPĆINE	LIVNO	LIVNO	LIVNO
3.	BROJ ZEMLJIŠNO-KNJIŽNOG ULOŠKA PL.	973 15 <sup>A</sup>	973 15 <sup>A</sup>	973 15 <sup>A</sup>
4.	OZNAKA NEKRETNINA (opis i površina)			nedodno GRANIŠTE 75m <sup>2</sup>
5.	BROJ ZEMLJIŠTA (stari i novi broj parcele)			1/224
6.	VRSTA / OBLIK IMOVINE / SVOJINE			OPĆINA LIVNO
7.	NOSILAC PRAVA VLASNIŠTVA			
8.	NOSILAC PRAVA RASPOLAGANJA			
9.	NOSILAC PRAVA UPRAVLJANJA			
10.	NOSILAC PRAVA KORIŠTENJA			DA
11.	NOSILAC NEKOG DRUGOG STVARNOG PRAVA			
12.	TERETI I OGRANIČENJA			
13.	OSTALE NAPOMENE			

SUD / ORGAN KOJI VODI JAVNU EVIDENCIJU (naziv, sjedište, kontakt-podaci, ovlašteno službeno lice):

SLUŽBA ZA IMOVINSKO-PRAVNE, GEODETSKE POSLOVE I KATASTAR NEKRETNINA  
S.S. Kranjčevića, 034/202-222, po ovlaštenju MARIO ČAVAR

Rbr.	PODACI O NEKRETNINAMA	31.12.1991.	18.03.2005.	Trenutno stanje
1.	NAZIV POLITIČKE OPŠTINE / OPĆINE	LIVNO	LIVNO	LIVNO
2.	NAZIV KATASTARSKE OPŠTINE / OPĆINE	LIVNO	LIVNO	LIVNO
3.	BROJ ZEMLJIŠNO-KNJIZNOG ULOŠKA <del>P-X</del>	9X3 151	9X3 151	9X3 151
4.	OZNAKA NEKRETNINA (opis i površina)			neplodno GRADILISTE 70m <sup>2</sup>
5.	BROJ ZEMLJIŠTA (stari i novi broj parcele)			1/228
6.	VRSTA / OBLIK IMOVINE / SVOJINE			OPĆINA LIVNO
7.	NOSILAC PRAVA VLASNIŠTVA			
8.	NOSILAC PRAVA RASPOLAGANJA			
9.	NOSILAC PRAVA UPRAVLJANJA			
10.	NOSILAC PRAVA KORIŠTENJA			DA
11.	NOSILAC NEKOG DRUGOG STVARNOG PRAVA			
12.	TERETI I OGRANIČENJA			
13.	OSTALE NAPOMENE			

(Otisak prijemnog štambilja)

20/96

Int. dost. knjiga br. ....

05-952-19/96

PREDMET:

Uprava Lino  
Lino

prenos nekretnosti



PRIJAVA O PROMJENI NA ZEMLJIŠTU

K.O. Limo  
Broj posj. lista 973

(prezime i ime podnosioca)

*sl.*

(Mjesto stanovanja)

*Rauc.*

OPĆINSKOJ GEODETSKOJ UPRAVI

*Limo*

U smislu člana 51. Zakona o promjeru i katastru zemljišta ("Sl. list SR BiH", broj 16/73) podnosim ovu prijavu o promjeni na zemljištu.

Prezime, očevo ime i mjesto stanovanja dosadašnjih posjednika	<i>Secretarijat za narodnu obranu - Limo</i>
Prezime, očevo ime i mjesto stanovanja posjednika	<i>Općina Limo</i>
Vrsta promjene	<i>prema nalogu</i>
Broj, naziv, kultura i površina parcele (Ukoliko se ne radi o cijelom posjedu)	<i>c.p.</i>
Isprava na kojoj se promjena zasniva	<i>Prijave OS-a Limo Br. 154/92</i>
Da li su nove parcele ne-sporne i propisno omeđene	

*Limo* 17.5.1956. god.  
(Mjesto i datum)

(Podnosilac prijave)

OPĆINSKA GEODETSKA UPRAVA *Limo*

primljeno:	<i>17.5.1956.</i>	
broj	Prilog	Vrijednost
<i>05</i>	<i>152</i>	<i>79/96</i>

Uneseno u spisak primljenih prijava \_\_\_\_\_  
Spisak promjena \_\_\_\_\_  
Redni broj \_\_\_\_\_  
\_\_\_\_\_ god.

NAPOМЕНА: Prijava se podnosi za svaku katastarsku općinu posebno.

OPCINA LIVNO  
KATASTAR

Dr. broj: 154/92.-

Priljezo:	20.01.1993.		
Org. jed.	Broj	Priloz	Vrijed.
09-952-8		6/90	

Osnovni sud u Livnu u skladu sa zaključkom predlagača  
Sud u Livnu, priključnog 8.12.1992. godine, radi uknjižbe prava raspolo-  
ganja na nekretnim neposrednog sekretarijata za narodnu obranu u  
korist Općine Livno, donio je

R J E Š E N J E

Na osnovu pravomoćnog rješenja Šupštine Općine Livno od  
16.11.1992. godine broj: 04-475-17/92.-

odsvajava se

1. Uknjižba prava raspolaganja u sk. ul. broj: 646 k.o. Sarvačani  
na 1/1 nekretnim spisak u A listu Savasnog sekretarijata za  
narodnu obranu u korist:

OPĆINE LIVNO                      na                      1/1

2. Uknjižba prava raspolaganja u sk. ul. broj: 1721 k.o. Livno na  
1/1 nekretnim spisak u A listu I Državnog sekretarijata za poslove  
narodne obrane u korist:

OPĆINE LIVNO                      na                      1/1

OSNOVNI SUD U LIVNU  
15. prosinca 1992. god.



Čačnost / pravilnost potvrđuje  
Predsjednik vijeća, sudija:

M.P. *Milutin Lovrenac*  
Izabrani članik suda:

Postaviti:

1. Sud u Livno - Izvršna-pravna služba
2. Sud u Livno - Katastar

POUKA O PRAVNOM LIJEKU: Protiv ovog rješenja može se izjaviti žalba u  
roku od 15 dana od dana prijama Vijeća suda u  
Mostaru, putem ovog suda.

5. 7. 2007.

05-30-124/07

5/9/08

(Otisak prijemnog štambilja)

Int. dost. knjiga br. \_\_\_\_\_

13/07

**PREDMET:**

punomoćnik DAVOR GARIĆ - LIVNO  
(za "BORAC" TRAVNIK)  
-CIJEPAJČE PARCELA-



## POPIS PRILOGA - AKTA

Prilozi	Datum upisa	Vrsta priloga - spisa - akta	Primjedba
1.	5.7.07.	PRIJAVA	
2.	-	PUNOMOĆ br: 111/07 od 27.03.2007.	
3.	-	UPLATNICA 1.000,00 KM	
4.	-	SLUŽBA ZA GRADITELJSVO - - PLAN PARCELACIJE - FORMIRANJE GRAD. PARCELE br: 07-23-474/07 od 02.07.2007.	
5.	-	PRIJAVNI LIST "B" br: 19/02 od 11.7.2007 dostavljen na provedbu u kat-operat 29.4.2008 - ref. Mubice	

2009  
26.09  
2009  
610  
205

Zaključno s brojem priloga \_\_\_\_\_

**OPĆINA LIVNO**

SLUŽBA ZA IMOVINSKO-PRAVNE, GEODETSKE POSLOVE  
I KATASTAR NEKRETNINA

Katastarska općina 1000

Prijavni list broj 19 / 2008 godine


Skica premjeravanja br. \_\_\_\_\_ / 200 \_\_\_\_\_ godine

# PRIJAVNI LIST "A" ili "B"

Pregledom je utvrđeno da je prijavni list izrađen po postojećim propisima, te se kao takav može provesti u katastrskom operatu i zemljišnoj knjizi.

Livno dne 11. 7. / 2007 god.

Ovlaštena osoba



**OPĆINSKOM SUDU LIVNO**  
**Zemljo-knjižnom uredu**

Dostavlja se ovaj prijavni list s molbom na provedbu.

\_\_\_\_\_ dne \_\_\_\_\_ / 200 \_\_\_\_\_ god.

Ovlaštena osoba

(M.P.)

DOSADAŠNJE STANJE							Vrsta promjene, oznaka vremena u kojem je nastala i isprave na kojoj se ta promjena zasniva	NOVO					
Broj posjed. lista	Broj parcele	Ime, očevo ime i prezime posjednika i mjesto stanovanja	Naziv parcele	Kultura i klasa	Površina			Katastr. prihod		Broj posjed. lista	Broj parcele	Naziv parcele	
Zk. ul.					ha	a		m <sup>2</sup>	KM				pf
1	2	3	4	5	6			7		9	10	11	
			<i>Prto bastan</i>	<i>orahica</i>			5 30				(1719) 1250	1/1	GRADILIŠTE
1250	1/1	<i>Kombinat voljke i ovcije "POVIDO"</i>	<i>Kuća</i>	<i>neplodna</i>			1 20					1/225	GRADILIŠTE
			<i>Trorište</i>	<i>neplodna</i>			1 60				186 EL 501	1/58	GRADILIŠTE
501	1/58	<i>Općina rodnina unovna</i>	<i>Stamb. zgrade i dvorište</i>	<i>neplodna</i>			9 30					1/222	GRADILIŠTE
	1/51		<i>Ružičarica</i>	<i>neplodna</i>			2 15				74	1/51	GRADILIŠTE
973	1/47	<i>Općina Sirovo</i>	<i>Prto</i>	<i>orahica</i>			7 10					1/227	GRADILIŠTE
413	1/53	<i>Marije Šovko p. Juc. Sirovo</i>	<i>Kod kuće</i>	<i>orahica</i>			55				151 EL 973	1/47	GRADILIŠTE
	1/52		<i>Lidina</i>	<i>neplodna</i>			1 44					1/224	GRADILIŠTE
				<i>UKUPNO</i>			28 64					1/228	GRADILIŠTE
											32 EL 413	1/53	GRADILIŠTE
												1/225	GRADILIŠTE
												1/52	GRADILIŠTE
												1/226	GRADILIŠTE

STANJE

Kultura i klasa	Površina			Katastr. prihod		Ime, očevo ime i prezime posjednika i mjesto stanovanja	Rezultat uviđaja geodetskog stručnjaka	Taksa po tar. broju					
	ha	a	m <sup>2</sup>	KM	pf			OZAT-a					
								KM	pf	KM	pf		
12	13			14		15	16	17					
neplodno		5	82	✓		Koučević tužnja i ošjaci "Borac"	Struč. 11.7.2007.						
neplodno			23	✓			<p>Ova temeljna dokumentacija uvedena u katastar 8 ovog prijavnog lista, a u svrhu formiranja geodetske parcelne, razričeno je vjepanje i kausotirno po:</p> <p>1. Vjepanje po ka:</p> <ul style="list-style-type: none"> <li>- 1/1 na 1/1 i 1/223</li> <li>- 1/58 na 1/58 i 1/222</li> <li>- 1/51 na 1/51 i 1/227</li> <li>- 1/47 na 1/47, 1/224 i 1/228</li> <li>- 1/53 na 1/53 i 1/225</li> <li>- 1/52 na 1/52 i 1/226</li> </ul> <p>2. Polikoum obrada podataka za izradu ovog lista, ustanovljena je varijela u površini "gigantovine ptarija" i kausotirno za 205 m<sup>2</sup> po svu listu izjednačava stanje u kausotirskom operatu po ptariju u osušenim kuzigama.</p> <p>3. Ovaj lista polikoum je "plan po celocije" po kojemu je i razričeno predmetno vjepanje, kao i skica amoncije (situacioni planak terena).</p>						
neplodno		9	18	✓		Općunostna umovna							
neplodno			12	✓									
neplodno		1	86	✓									
neplodno			29	✓									
neplodno		5	65	✓		Općina Struc							
neplodno			75	✓									
neplodno			70	✓									
neplodno			49	✓		Marić Lovro p. Struc							
neplodno			6	✓									
neplodno		1	23	✓									
neplodno			21	✓									
N.B.													
UKUPNO		26	59										
g.B.													
UKUPNO		28	64										
RAZLIKA			- 205										

*[Handwritten signature]*

SKICA IZMJERE

Približno mjerilo 1: .....

Broj plana .....

Spisak det. računanja površina broj: .....

Provedeno u katastarskim planovima:

Provedeno u zem.-knjižnim planovima:

S

P  
P  
u

U

**PRIJAVA O PROMJENI NA ZEMLJIŠTU**

K.O. LIVNO

punomoćnik DAVOR GARIĆ  
(ime i prezime)

Broj posjedovnog lista 1250


Za "BORAC" TRAVNIK  
(mjesto stanovanja)

**SLUŽBA ZA IMOVINSKO-PRAVNE, GEODETSKE POSLOVE I KATASTAR NEKRETNINA**

Na temelju članka 51. Zakona o izmjeri i katastru zemljišta ("Sl. list R BiH", broj 14/78) podnosim ovu prijavu na zemljištu.

Ime, očevo ime, prezime i mjesto stanovanja dosadašnjih posjednika	KOMBINAT RUBLJA I ODJEĆE "BORAC" - TRAVNIK
Ime, očevo ime, prezime i mjesto stanovanja novog posjednika	ISTI
Vrsta promjene	CIJEPANJE PARCELA
Broj, naziv, kultura i površina parcele (Ukoliko se ne radi o cijeloj parceli)	K.č. 1/47, 1/51, 1/52, 1/53
Isprava na kojoj se promjena zasniva	PLAN PARCELANJE-FORMIRANJE GRAĐEVINSKE PARCELE - SLUŽBE ZA GRADNJEVSTVO
Da li su parcele nesporne i propisno omeđene	br. 07-23-471/07 od 02.07.2007.

Livno, 5. 7. 2007. god.

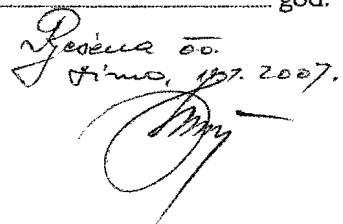
  
(podnosilac zahtjeva)

**SLUŽBA ZA IMOVINSKO-PRAVNE, GEODETSKE POSLOVE I KATASTAR NEKRETNINA**

PRIMLJENO	<u>5. 7. 2007.</u>
BROJ	<u>05-30-124/07</u>
KANCELARIJSKA	TERENSKA

Unesen u spisak primljenih promjena \_\_\_\_\_  
Spisak promjena 13/08  
Redni broj \_\_\_\_\_  
\_\_\_\_\_ god.

NAPOMENA: Prijava se podnosi za svaku katastarsku općinu posebno.

  
Djedina o.o.  
Livno, 13. 7. 2007.

# TRGOVINA *Borac* d.d. TRAVNIK

72270 Travnik - Tvornička bb. , Telefoni +387 30 511-118, Fax +387 30 511-356  
Registar Kantonalnog suda N.Travnik br. U/T-187/04, Registar Komisije za vrijednosne papire F BiH Sarajevo br. 01-647-1544  
Trans.račun.: UNI CREDIT ZAGREBAČKA BANKA 3386702200805092  
IB 4236155330005  
PDV BROJ 236155330005

Broj: 111/07.  
Datum: 27.03.2007.god.

## PREDMET:

## P U N O M O Ć

Kojom DAVORA pokojnog LUKE GARIĆA iz Livna ulica Gabrijela Jurkića 14 JMBG 0612965140005 ovim putem ovlašćujem – opunomoćujem da u ime tvrtke Trgovina „Borac“ D.D. Travnik može poduzeti sve potrebne radnje u svezi uplanjenja Robne kuće „Borac“ u Livnu gruntovne knjige zemljišno knjižnog ureda Općinskog suda u Livnu. Takodje spomenutog ovlašćujem da može pristupiti legalizaciji spomenute Robne kuće u katastru općine Livno, kao i da može poduzeti sve radnje vezane za dobivanje situacijskog snimka, uplanjenja objekta kao i njegovo etažiranje.

**DIREKTOR:**  
*Bojić Fehim, dipl.ecc.*



(Naziv i sjedište filijale)

**PLATNI NALOG ZA GOTOVINSKA I  
BEZGOTOVINSKA PLAĆANJA JAVNIH PRIHODA**

IZVJEŠTAJ NADLEŽNOM ORGANU

Uplatilo je (ime, adresa i telefon)

G. KIC. DANUR  
LIVNO

Račun  
pošiljaoca/  
pošiljatelja

Svrha doznake

20. 9/02

Račun  
primaoca/  
primatelja

1 7 4 5 9 0 1 5 9 0 0 0 1 5 2 0

Primalac/Primatelj

J. KIC. CV

KM = 1000,00



HITNO

Samo za uplate javnih prihoda

Mjesto i  
datum uplate

01/07/2002

Broj poreznog  
obveznika

06121945149005

Vrsta uplate

Porezni period


Od

1/1/1/1

Do

1/1/1/1

Potpis i pečat  
nalogođavca



Vrsta prihoda

721713

Općina

035

Budetska  
organizacija

██████████

Potpis  
ovlaštenog lica

Poziv  
na broj

██████████

PEČAT  
GLAVNA FILIJALA  
LT BANKA

Obr. br.41a



# OPĆINA LIVNO

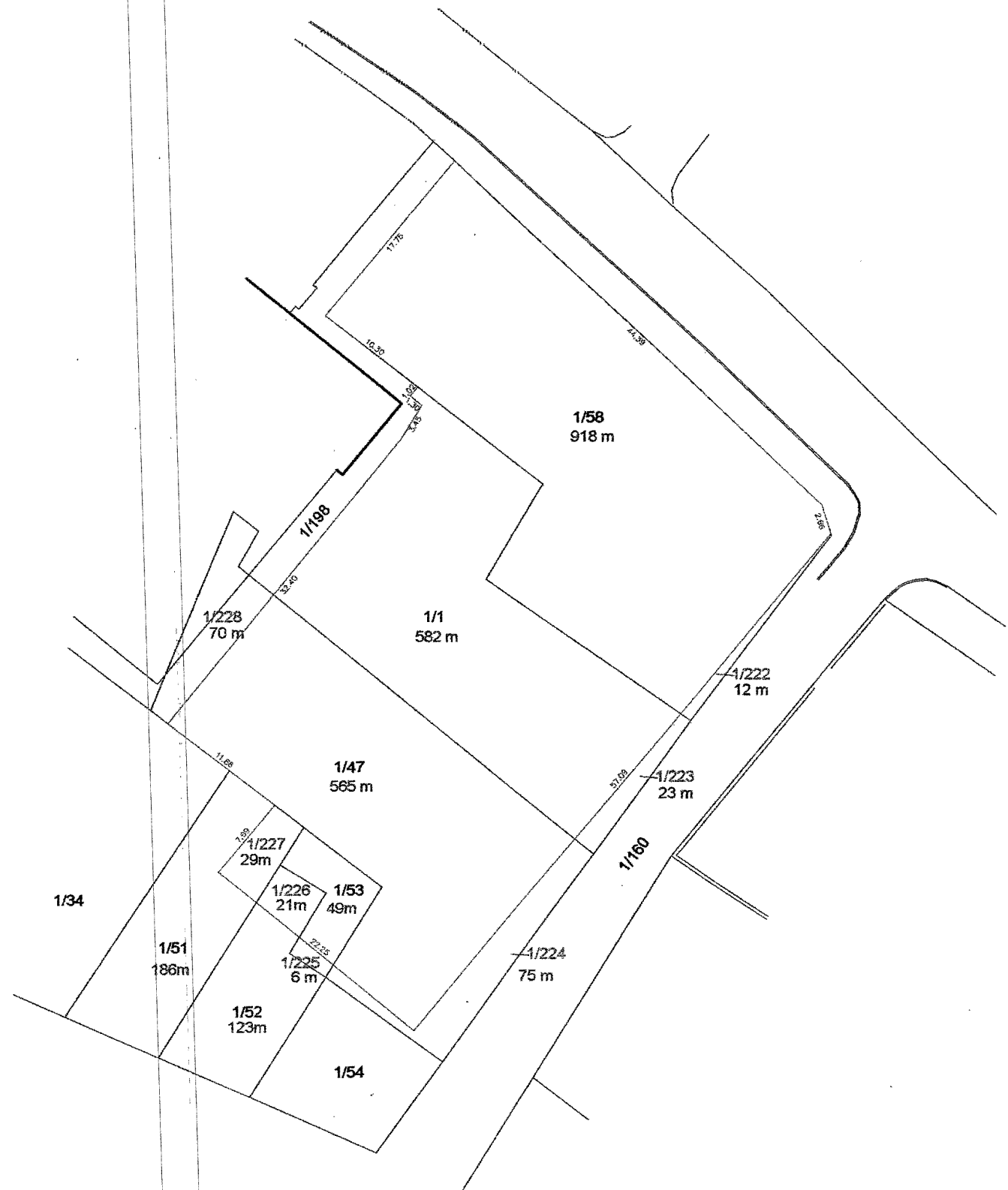
SLUŽBA ZA IMOVINSKO-PRAVNE, GEODETSKE POSLOVE  
I KATASTAR NEKRETNINA

KATASTARSKA OPĆINA: L I V N O

## SKICA CJEPANJA PARCELA

po katastarskoj prijavi br.05-30-124/07 od 5.7.2007.

MJERILO 1 : 500



Prilijeno: 5-7-2007			
Org. jed.	Broj	Prilog	Vrijed.
	05-30-124/07		

BOSNA I HERCEGOVINA  
FEDERACIJA BOSNE I HERCEGOVINE  
HERCEGBOSANSKA ŽUPANIJA  
OPĆINA LIVNO  
SLUŽBA ZA GRADITELJSTVO, PROSTORNO UREĐENJE  
I STAMBENO-KOMUNALNE POSLOVE

Broj: 07-23-471/07  
Datum: 02. 07. 2007. god.

**TRGOVINA BORAC d. d. TRAVNIK  
TRAVNIK**

**Predmet: Plan parcelacije – formiranje građevinske parcele**

Ovim planom parcelacije naknadno se formira građevinska parcela za poslovni objekt bivše robne kuće „Borac- Travnik“ i Gospodarske banke u Livnu. Objekt je izgrađen temeljem građevinske dozvole br. 05/I-360-13/74 od 03. 10. 1974. godine., a potom je izdana uporabna dozvola br. 05/I-360-28/75 od 09. 10. 1975. godine.

Pripadajuća građevinska parcela za predmetni objekt formira se na način prikazan planom parcelacije na situacijskom snimku terena u prilogu, a u svrhu rješavanja imovinsko-pravnih odnosa i uknjižbe objekta u zemljišne knjige Općinskog suda u Livnu.

Prije provedbe ovog plana parcelacije budući vlasnik obavezan je steći pravo raspolaganja nad svim katastarskim česticama koje pokriva novoformirana građevinska parcela.

S poštovanjem,

DNO:

1. Trgovina Borac d.d. Travnik, Travnik  
(punomoćnik Davor Garić)
- ② Služba za imovinsko-pravne, geodetske  
poslove i katastar nekretnina
3. Referent za st.-op. poslove
4. Pismohrana



POMOĆNIK NAČELNIKA:  
Igor Rimac, dipl. ing. arh.

OPĆINA LIVNO

SLUŽBA ZA IMOVINSKO-PRAVNE, GEODETSKE POSLOVE  
I KATASTAR NEKRETNINA

KATASTARSKA OPĆINA: LIVNO

SITUACIJSKI SNIMAK TERENA

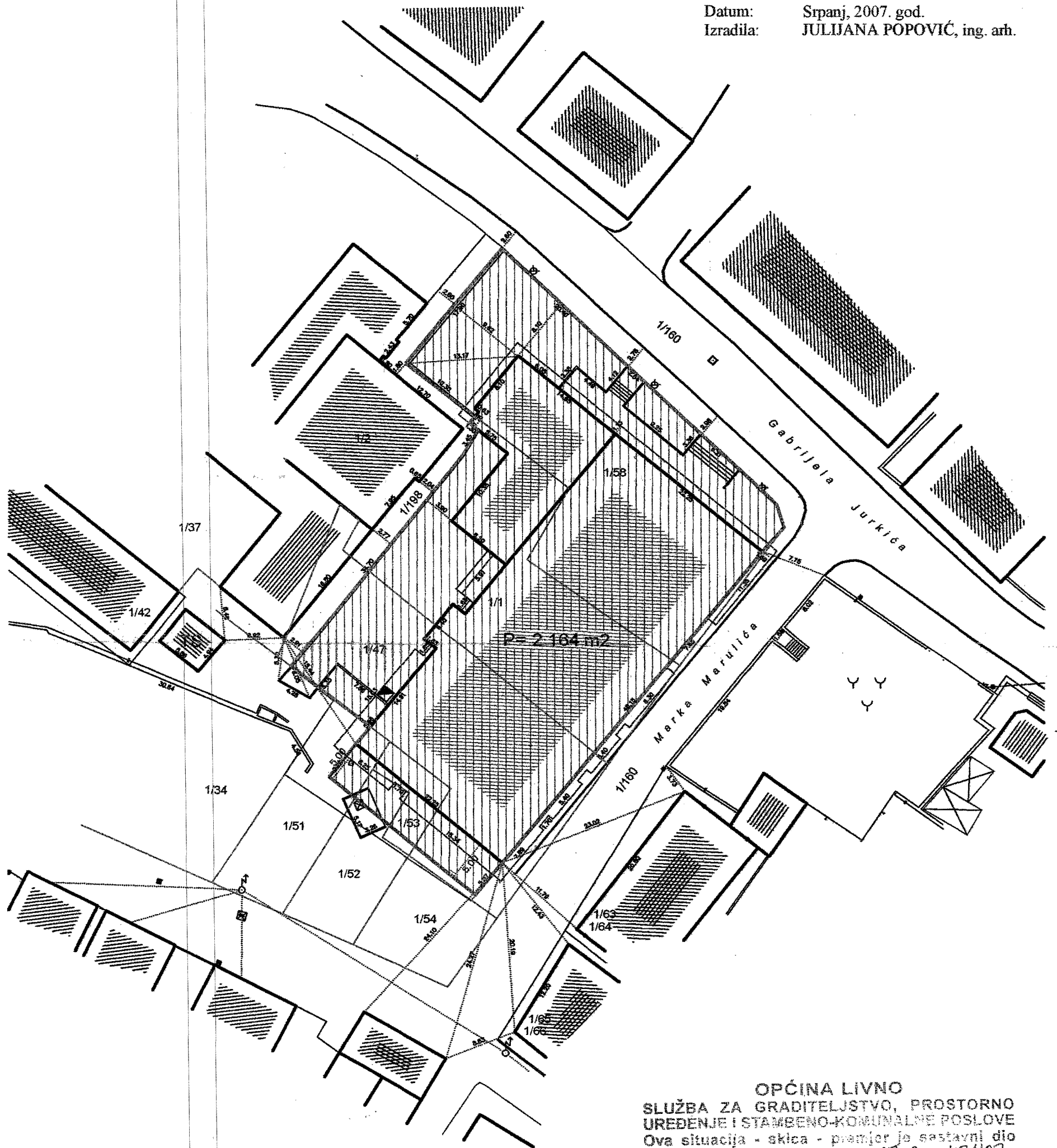
MJERILO 1:500

PLAN PARCELACIJE  
NOVOFORMIRANA GRAĐEVINSKA PARCELA

INVESTITOR: Robna kuća "BORAC"  
LIVNO

Vrsta objekta: poslovni objekt

Datum: Srpanj, 2007. god.  
Izradila: JULIJANA POPOVIĆ, ing. arh.



LEGENDA:



noviformirana građevinska  
parccla P= 2 164 m2

OPĆINA LIVNO  
SLUŽBA ZA GRADITELJSTVO, PROSTORNO  
UREĐENJE I STAMBENO-KOMUNALNE POSLOVE  
Ova situacija - skica - premjer je sastavni dio  
Odobrenja - uvjerenje br. 07-23-471107

od \_\_\_\_\_ 07. godine  
REFERENT \_\_\_\_\_ NAČELNIKA

