



Република Српска
Републичка управа за геодетске
и имовинско-правне послове
Бања Лука

**ПОДРУЧНА ЈЕДИНИЦА
ЛАКТАШИ**

Општина: Л А К Т А Ш И
Катастарски срез: БАЊА ЛУКА
Катастарска општина: КРНЕТЕ
Број: 21.0--0-7469/2009
Датум: 6. 11. 2009

На основу члана 10. став 1. Закона о одржавању премјера и катастра земљишта ("Службени гласник Републике Српске", број 19/96), на захтјев

из ,
издаје се

**ПОСЈЕДОВНИ ЛИСТ - ПРЕПИС
број: 362 / 1**

Подаци о посједнику на земљишту			
Матични број	Индикације посједника	Сједиште или пребивалиште и адреса	Део посједа
0000001750852	РЕП.СРПСКА МИНИСТАРС.ОДБРАНЕ КОРИСНИК ДС	БАНА ЛАЗАРЕВИЋА 15	1/1

Подаци о земљишту									
Блок	Број парцеле		План Скица	Потес Култура	Класа	Површина м2	Приход	СП Припис	Примједба
	основни	подброј							
	428	2	7 19	ТАБЛА 15 Ост.неплодно зем.		2180	.00	11/ 2000 362	397/7 ; 41/2
		4	7 19	ТАБЛА 15 Ост.неплодно зем.		23225	.00	11/ 2000 362	411/3
	1037	1	7 21	ЈАСЕЊЕ Ост.неплодно зем.		8015	.00	11/ 2000 362	397/8
	1039	2	7 21	ТАБЛА 16 Ост.неплодно зем.		80640	.00	11/ 2000 362	271/44
	1103	1	7 21	ТРАЛЈИЋКА Ост.неплодно зем.		5503	.00	11/ 2000 362	266/4
	1104	2	7 20	БАРЕ Ост.неплодно зем.		6409	.00	11/ 2000 362	266/2
	1549	3	7 20	БАРЕ Ост.неплодно зем.		720	.00	11/ 2000 362	398/3
		5	7 20	БАРЕ Ост.неплодно зем.		980	.00	11/ 2000 362	398/5
		7	7 20	БАРЕ Ост.неплодно зем.		490	.00	11/ 2000 362	398/7
						128162	.00		

по крнете

Накнада је ослобођена на основу члана 7. Закона о накнадама за коришћење података премјера и катастра некретнина и вршење услуга у области премјера и катастра некретнина ("Службени гласник РС", бр. 19/96).

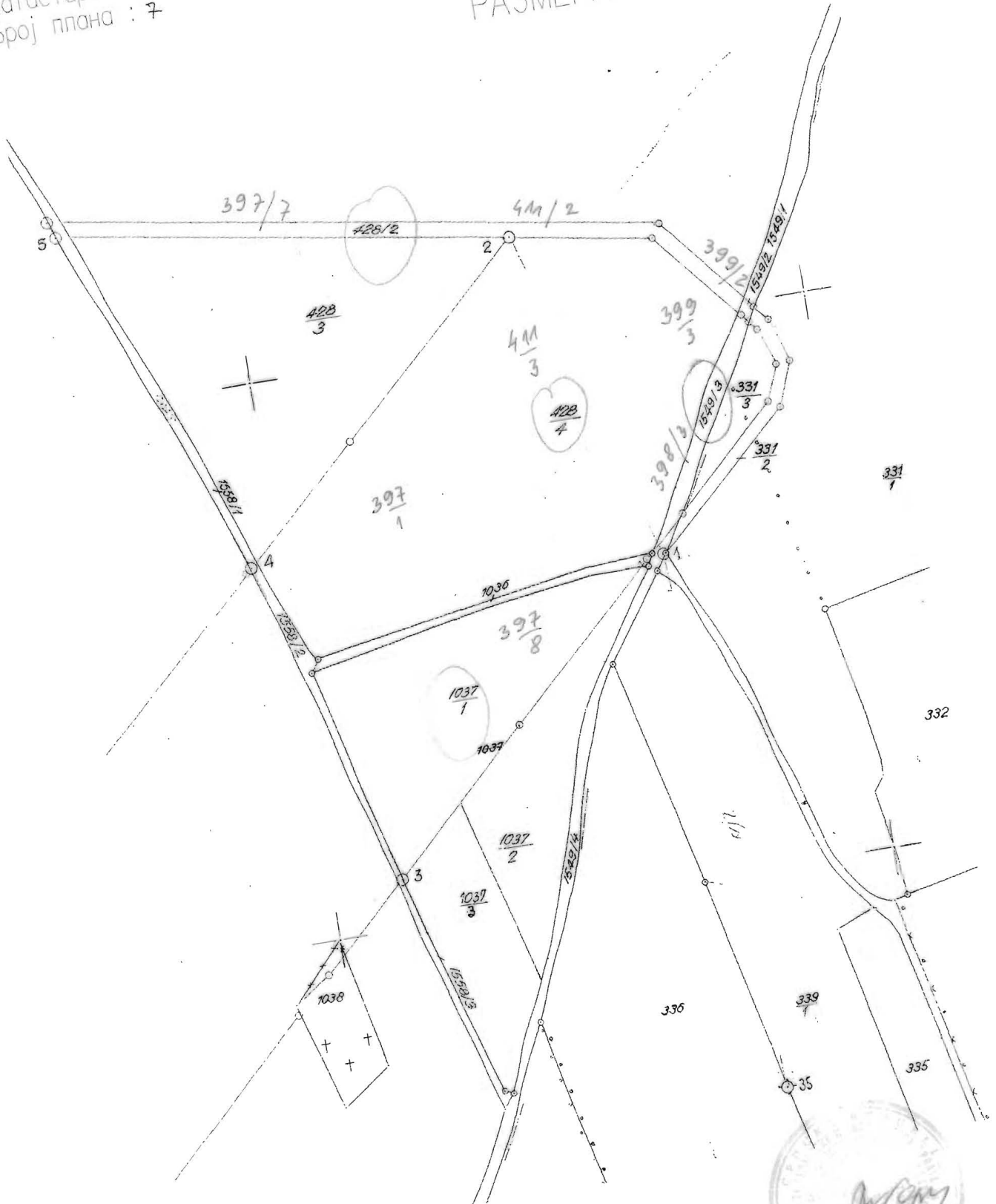


Шеф подручне јединице:

КОПИЈА ПЛАНА

РЕПУБЛИКА СРПСКА
Подручна јединица Лакташи
Катастарска општина : КРНЕТЕ
Број плана : 7

РАЗМЕРА 1 : $\frac{2500}{1000}$



Изradio *A. Trankaj*

Датум : 10. 11. 2003.



РЕПУБЛИЧКА УПРАВА ЗА ГЕОДЕТСКЕ
И ИМОВИНСКО-ПРАВНЕ ПОСЛОВЕ
Подручна јединица: Лакташи

Катастарска општина: КРНЕТЕ
Број плана: 7
Посједовни лист:

КОПИЈА КАТАСТАРСКОГ ПЛАНА



Накнада за обу копију плана наплаћена је на основу члана 2. Одлуке о висини накнада за коришћење података премјера. ("Службени гласник РС", бр.34/98) у износу од 10,00 КМ и 7,00 КМ за идентификацију по парцели.

Број парцеле		Култура и класа	Површина	Посједник
стари	нови			

Лакташи дана : 10.11.2009

Изradio : Н. Брацка

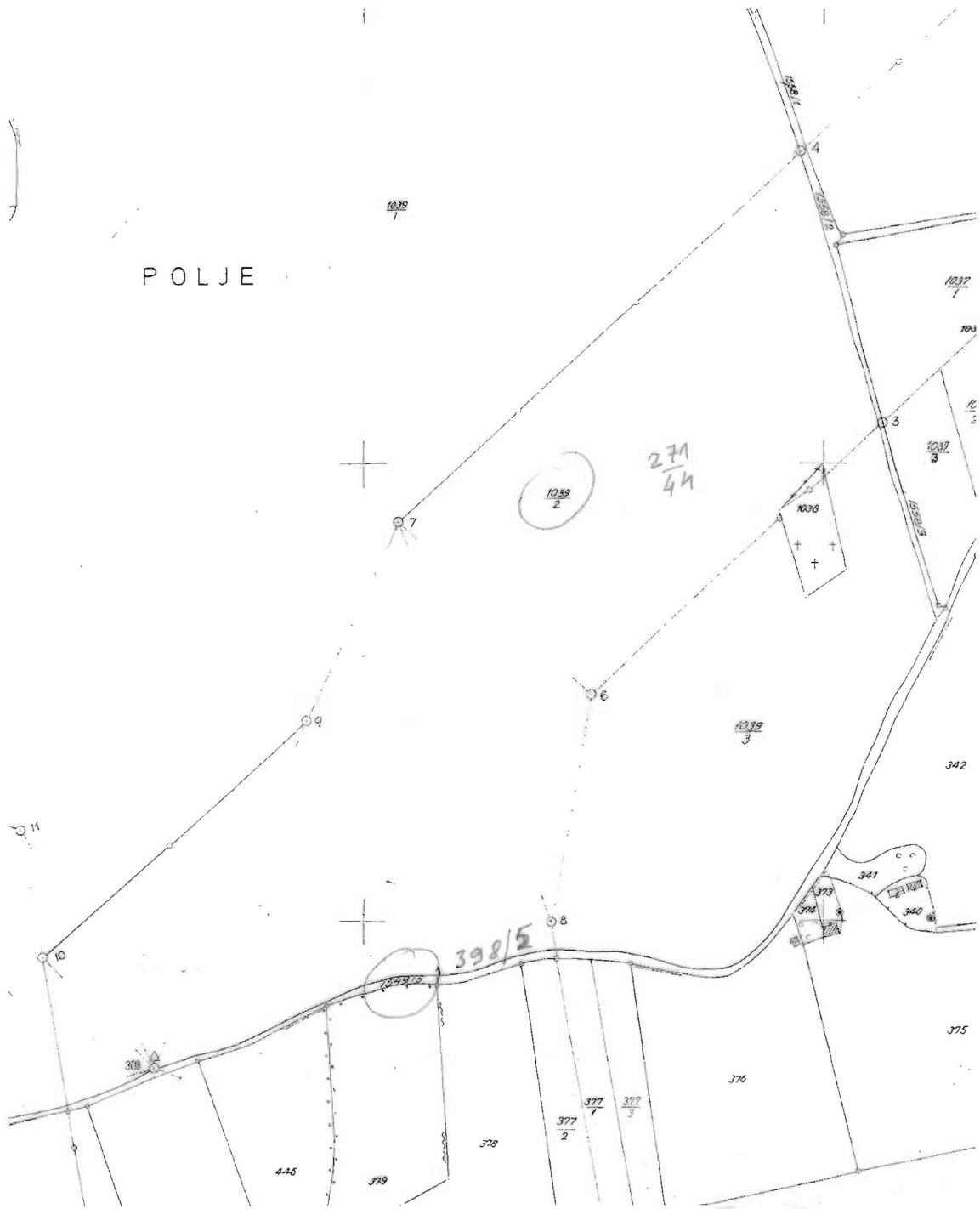
Објераба : А. Симић



РЕПУБЛИКА СРПСКА
Подручна јединица Лакташи
Катастарска општина : КРНЕТЕ
Број плана : 7

КОПИЈА ПЛАНА

РАЗМЕРА 1 : ~~1000~~ ³⁵⁰⁰



Изradio *Н. Драж*

Датум : 10. 11. 2009.



Земљишнокњижни извадак

Нар. бр. 29867/09

Катастарска општина Крпење Број зк. улошка 47

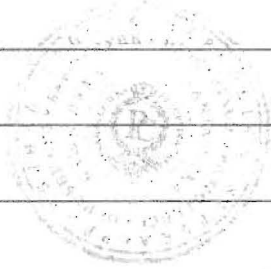
А. ПОПИСНИ ЛИСТ

Редни број	Број земљишта (парцеле)	ОЗНАКА НЕКРЕТНИНА	ПОВРШИНА			ПРИМЈЕДБА
			ha	a	m ²	
1.	397/8	Њива Јасеве		80	15	
		ошале парцеле испуштене као неопштрдне				

Б. ВЛАСНИЧКИ ЛИСТ

Редни број	УПИСИ	ПРИМЈЕДБА
	Укључено је право својине на некретности у	
	А. листу у борисци:	
	1. Уроша Човића сина Љевије са 1/4	
	2. Јелке Бајић са рођ. Човића са 1/4	
	3. Јелке Бајић са рођ. Човића са 1/4	
	4. Љубомира Митровића сина Јанка са 1/4	

Редни број	УПИСИ	Износ КМ	Примједба
	Дл: 707/90 урџеница за укњижу по прједлогу др. пов. 5/115-2 Војна пошта др. 8314 Земун пош. др. пов. 5/166-146/84		





ОСНОВНИ СУД У БАЉОЈ ЛУЦИ
ЗЕМЉИШНО КЊИЖНА КАТАСТАРСКА
Дана 26. 11. 20
Референт: [Signature]

Такса наплаћена по одлуци о Судским таксама ("Сл. гласник", број /) по Тарифном броју..... у износу од КМ..... наплаћено и поништено по поднеску.

Ц. ТЕРЕТНИ ЛИСТ

Број зк. улошка 466

Редни број	УПИСИ	Износ КМ	Примједба
	<p>Укњижено је право располагања на некретности у А. мати у верици: СФРЈ - Савезној секретаријату за народну одбрану са 1/1 пр: 707/90 урешница за укњижење по приједлогу др. бр. 5/115-2 Војна пошта бр. 8314 Земун пош. др. бр. 5/166-146/84</p>		
			<p>ОСНОВНИ СУД У БАЂОЈ ЛУЦИ ЗЕМЉИШНО КЊИЖИЦА КАМЕРАЛНИ Дата 26. II. 20 Референт: </p>

Такса наплаћена по одлуци о Судским таксама ("Сл. гласник", број /) по Тарифном броју
у износу од КМ наплаћено и поништено по поднеску.

Politička općina/opština: **LAKTAŠI**
 Katastarska općina/opština: **SP_KRNETE**

NAR i RZ BROJ: *22225/09*
 ZK uložak: **291**

Zemljišnoknjižni izvadak

A

Popisni list

Rbr	Broj zemljišta (parcele)	OZNAKA NEKRETNINA	Površina			Primjedba
			ha	a	m²	
1.	398/2	NEPLODNO Put; Neplodno	---	00	42	Dana 27.02.2009.god. preuzeto iz ZK ul.br 444 K.O. Krnete
2.	398/3	NEPLODNO Put; Neplodno	---	07	20	Dana 27.02.2009.god. preuzeto iz ZK ul.br 444 K.O. Krnete
3.	398/5	NEPLODNO Put; Neplodno	---	09	80	Dana 27.02.2009.god. preuzeto iz ZK ul.br 444 K.O. Krnete
4.	398/6	NEPLODNO Put; Neplodno	---	08	00	Dana 27.02.2009.god. preuzeto iz ZK ul.br 444 K.O. Krnete
5.	398/7	NEPLODNO Put; Neplodno	---	04	90	Dana 27.02.2009.god. preuzeto iz ZK ul.br 444 K.O. Krnete
6.	303/2	PUT IV REDA Polje; Put	---	00	80	Dana 27.02.2009.god. preuzeto iz ZK ul.br 444 K.O. Krnete
7.	328/2	PUT IV REDA Polju; Put	---	01	70	Dana 27.02.2009.god. preuzeto iz ZK ul.br 444 K.O. Krnete
8.	384/2	PUT IV REDA Polje; Put	---	03	00	Dana 27.02.2009.god. preuzeto iz ZK ul.br 444 K.O. Krnete
9.	289/2	PUT IV REDA Polje; Put	---	02	00	Dana 27.02.2009.god. preuzeto iz ZK ul.br 444 K.O. Krnete
10.	378/2	PUT IV REDA Polje; Put	---	06	21	Dana 27.02.2009.god. preuzeto iz ZK ul.br 444 K.O. Krnete
11.	378/3	PUT IV REDA Polje; Put	---	03	50	Dana 27.02.2009.god. preuzeto iz ZK ul.br 444 K.O. Krnete

B

Vlasnički list


Rbr	UPISI	Primjedba
-----	-------	-----------

1.	Udio: 1/1 Tip:Prava svojine DRUŠTVENA SVOJINA, Adresa: ; JMB: null Pr.30.08.1979.god. Dn-2525/79 Na osnovu Odluke SO-e Laktaši od 16.02.1979.god. od 02-023-5/79 uknjižuje se pravo na nekretnine u A listu	Dana 27.02.2009.god. preuzeto iz ZK ul.br 444 K.O. Krnete
----	--	---

C Teretni list

Rbr	UPISI	Iznos (KM)	Primjedba
1.	Pr.30.08.1979.god. Dn-2525/79 Na osnovu Odluke SO-e Laktaši od 16.02.1979.god. broj: 02-023-5/79 uknjižuje se pravo raspolaganja na nekretnine u A listu, Društvene svojine, u korist: Opštine Laktaši		Dana 27.02.2009.god. preuzeto iz ZK ul.br 444 K.O. Krnete

Potpis referenta:



Osnovni sud u Banjaluci, Zemljišno-knjižno odjeljenje. Ul. Kralja Alfonsa XIII br.12, 78000 Banjaluka, Tel.: +387 51 348-760 / FAX: +387 51 348-773, Republika

Srpska, Bosna i Hercegovina

* Zvezdica pored broja parcele znači da je plombirana, tj. postoji zahtjev/-i vezan za tu parcelu.



Politička općina/opština: **LAKTAŠI**
 Katastarska općina/opština: **SP_KRNETE**

NAR i RZ BROJ: *2222/09*
 ZK uložak: **188**

Zemljišnoknjižni izvadak

A

Popisni list

Rbr	Broj zemljišta (parcele)	OZNAKA NEKRETNINA	Površina			Primjedba
			ha	a	m²	
1.	411/1	ORANICA Tabla; Oranica 0003 50 55	0003	50	55	Dana 26.02.2009. preuzeto iz zk ul. br. 361 K.O. Krnete.
2.	362/2	ORANICA Podkućnica; Oranica --- 88 00	---	88	00	Dana 26.02.2009. preuzeto iz zk ul. br. 361 K.O. Krnete.
3.	370/11	ORANICA Jalah; Oranica --- 35 60	---	35	60	Dana 26.02.2009. preuzeto iz zk ul. br. 361 K.O. Krnete.
4.	365	ORANICA; Oranica --- 22 70	---	22	70	Dana 26.02.2009. preuzeto iz zk ul. br. 361 K.O. Krnete.
5.	377/3	ORANICA Jasenje ili Kamenik; Oranica --- 55 20	---	55	20	Dana 26.02.2009. preuzeto iz zk ul. br. 361 K.O. Krnete.
6.	370/3	ORANICA Jalah; Oranica --- 37 00	---	37	00	Dana 26.02.2009. preuzeto iz zk ul. br. 361 K.O. Krnete.
7.	371/2	ORANICA Tuk u Brezovu polju; Oranica 0001 39 50	0001	39	50	Dana 26.02.2009. preuzeto iz zk ul. br. 361 K.O. Krnete.
8.	408/3	NJIVA Podkućnica; njiva --- 17 50	---	17	50	Dana 26.02.2009. preuzeto iz zk ul. br. 361 K.O. Krnete.
9.	451/1	KUĆIŠTE SA DVORIŠTEM I KUĆOM I NJIVA; Dvorište --- 38 00	---	38	00	Dana 26.02.2009. preuzeto iz zk ul. br. 361 K.O. Krnete.
10.	452/1	NJIVA U Polju Vrt sa cvjetnjakom; njiva 0004 28 70	0004	28	70	Dana 26.02.2009. preuzeto iz zk ul. br. 361 K.O. Krnete.
11.	521/12	NJIVA U Polju; njiva --- 03 80	---	03	80	Dana 26.02.2009. preuzeto iz zk ul. br. 361 K.O. Krnete.
12.	521/19	ORANICA U Polju; Oranica --- 63 20	---	63	20	Dana 26.02.2009. preuzeto iz zk ul. br. 361 K.O. Krnete.
13.	521/17	ORANICA U Polju; Oranica 0001 05 50	0001	05	50	Dana 26.02.2009. preuzeto iz zk ul. br. 361 K.O. Krnete.

14.	521/18	ORANICA U Polju; Oranica	0001	03	00	0001	03	00	Dana 26.02.2009. preuzeto iz zk ul. br. 361 K.O. Krnete.
15.	521/8	ORANICA U Polju; Oranica	---	87	10	---	87	10	Dana 26.02.2009. preuzeto iz zk ul. br. 361 K.O. Krnete.
16.	454/11	ORANICA U Polju; Oranica	0001	41	50	0001	41	50	Dana 26.02.2009. preuzeto iz zk ul. br. 361 K.O. Krnete.
17.	450/1	ORANICA Put; Oranica	---	10	00	---	10	00	Dana 26.02.2009. preuzeto iz zk ul. br. 361 K.O. Krnete.
18.	411/3	ORANICA Tabla; Oranica	0001	39	07	0001	39	07	Dana 26.02.2009. preuzeto iz zk ul. br. 361 K.O. Krnete.
19.	389/3	ORANICA Tabla; Oranica	---	89	67	---	89	67	Dana 26.02.2009. preuzeto iz zk ul. br. 361 K.O. Krnete.
20.	369/3	ORANICA U Polju; Oranica	---	84	90	---	84	90	Dana 26.02.2009. preuzeto iz zk ul. br. 361 K.O. Krnete.
21.	400/3	NJIVA; njiva	0001	53	60	0001	53	60	Dana 26.02.2009. preuzeto iz zk ul. br. 361 K.O. Krnete.
22.	408/2	NJIVA Jasik; njiva	0001	09	20	0001	09	20	Dana 26.02.2009. preuzeto iz zk ul. br. 361 K.O. Krnete.
23.	407	ORANICA Podkućnica; Oranica	0001	06	20	0001	06	20	Dana 26.02.2009. preuzeto iz zk ul. br. 361 K.O. Krnete.
24.	409/1	ORANICA Jasik; Oranica	---	50	00	---	50	00	Dana 26.02.2009. preuzeto iz zk ul. br. 361 K.O. Krnete.
25.	364	ORANICA Bašča; Oranica	---	20	00	---	20	00	Dana 26.02.2009. preuzeto iz zk ul. br. 361 K.O. Krnete.
26.	371/1	ORANICA Podkućnica; Oranica	0001	02	50	0001	02	50	Dana 26.02.2009. preuzeto iz zk ul. br. 361 K.O. Krnete.
27.	371/12	ORANICA Podkućnica; Oranica	---	98	70	---	98	70	Dana 26.02.2009. preuzeto iz zk ul. br. 361 K.O. Krnete.
28.	370/10	ORANICA Jalah; Oranica	---	37	50	---	37	50	Dana 26.02.2009. preuzeto iz zk ul. br. 361 K.O. Krnete.
29.	409/2	NJIVA Jasik; njiva	---	63	80	---	63	80	Dana 26.02.2009. preuzeto iz zk ul. br. 361 K.O. Krnete.
30.	391	NJIVA Tabla; njiva	0002	80	17	0002	80	17	Dana 26.02.2009. preuzeto iz zk ul. br. 361 K.O. Krnete.
31.	360/2	ORANICA Podkućnica; Oranica	0001	71	50	0001	71	50	Dana 26.02.2009. preuzeto iz zk ul. br. 361 K.O. Krnete.
32.	360/1	ORANICA Podkućnica; Oranica	---	90	40	---	90	40	Dana 26.02.2009. preuzeto iz zk ul. br. 361 K.O. Krnete.
33.	413/10	ORANICA Jošik; Oranica	---	14	30	---	14	30	Dana 26.02.2009. preuzeto iz zk ul. br. 361 K.O. Krnete.

Osnovni sud u Banjaluci, Zemljišno-knjižno odjeljenje. Ul. Kralja Alfonsa XIII br.12, 78000 Banjaluka, Tel.: +387 51 348-760 / FAX: +387 51 348-773, Republika

Srpska, Bosna i Hercegovina

* Zvezdica pored broja parcele znači da je plombirana, tj. postoji zahtjev/-i vezan za tu parcelu.

□□□□□□□□

34.	409/3	NJIVA Jošik; njiva	---	72	50	---	72	50	Dana 26.02.2009. preuzeto iz zk ul. br. 361 K.O. Krnete.
35.	452/2	ORANICA DO Ceste; Oranica	---	16	40	---	16	40	Dana 26.02.2009. preuzeto iz zk ul. br. 361 K.O. Krnete.

B

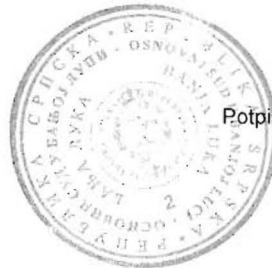
Vlasnički list

Rbr	UPISI	Primjedba
1.	Udio: 1/1 Tip:Prava svojine DRUŠTVENA SVOJINA, Adresa: ; JMB: null Pr: 27.02.1963 Dn: 386/63 N.o. pravomoćnog rješenja NOS B.Luka- komisije za arondaciju br. 05/4-NL-51/100-100 od 11.12.1963, uknjižuje se pravo vlasništva na nekretnine u A listu.	Dana 26.02.2009. preuzeto iz zk ul. br. 361 K.O. Krnete.

C

Teretni list

Rbr	UPISI	Iznos (KM)	Primjedba
1.	Pr: 8.10.76. Dn: 2533/76 N.o. ugovora o prenosu prava korišćenja nekretnina Nova Topola 20.09.1976. Ov.broj 3460/76, odluke OOUR Podkozarje Romanovci broj 1828/55 od 28.01.76. i OOUR Ratarstvo Nova Topola broj 751/76 od 23.02.1976. te valjanih ovlašćenja za potpisnike ugovora, uknjižuje se pravo korišćenja na nekretnine u A listu u korist: AIPK BOSANSKA KRAJINA BANJALUKA OOUR "RATARSTVO" NOVA TOPOLA		Dana 26.02.2009. preuzeto iz zk ul. br. 361 K.O. Krnete.



Potpis referenta:

Politička općina/opština: **LAKTAŠI**
 Katastarska općina/opština: **SP_KRNETE**

NAR I RZ BROJ: *28896/09*
 ZK uložak: **436**

Zemljišnoknjižni izvadak

A

Popisni list

Rbr.	Broj zemljišta (parcele)	OZNAKA NEKRETNINA	Površina			Primjedba
			ha	a	m ²	
1.	214/5	NJIVA Barica; njiva --- 03 60	---	03	60	Dana 14.3.2009. preuzeto iz ZK.ul.br.587 K.O.Krnete
2.	214/3	NJIVA Kruševlje; njiva --- 19 20	---	19	20	Dana 14.3.2009. preuzeto iz ZK.ul.br.587 K.O.Krnete
3.	214/4	NJIVA Kruševlje; njiva --- 04 50	---	04	50	Dana 14.3.2009. preuzeto iz ZK.ul.br.587 K.O.Krnete
4.	291/4	OKUĆNICA; NIJE UPISANO --- 05 10	---	05	10	Dana 14.3.2009. preuzeto iz ZK.ul.br.587 K.O.Krnete
5.	334/9	NJIVA Bara; njiva --- 01 22	---	01	22	Dana 14.3.2009. preuzeto iz ZK.ul.br.587 K.O.Krnete
6.	218/8	NJIVA Bara; njiva --- 00 35	---	00	35	Dana 14.3.2009. preuzeto iz ZK.ul.br.587 K.O.Krnete
7.	335/3	NJIVA Bara; njiva --- 04 24	---	04	24	Dana 14.3.2009. preuzeto iz ZK.ul.br.587 K.O.Krnete
8.	315/9	NJIVA Pejinovac; njiva --- 32 50	---	32	50	Dana 14.3.2009. preuzeto iz ZK.ul.br.587 K.O.Krnete
9.	294/7	NJIVA Okučnica; njiva --- 19 25	---	19	25	Dana 14.3.2009. preuzeto iz ZK.ul.br.587 K.O.Krnete
10.	294/10	NJIVA Okučnica; njiva --- 05 52	---	05	52	Dana 14.3.2009. preuzeto iz ZK.ul.br.587 K.O.Krnete
11.	218/4	NJIVA Okučnica; njiva --- 23 30	---	23	30	Dana 14.3.2009. preuzeto iz ZK.ul.br.587 K.O.Krnete
12.	218/9	NJIVA Bara; njiva --- 00 18	---	00	18	Dana 14.3.2009. preuzeto iz ZK.ul.br.587 K.O.Krnete
13.	218/10	NJIVA Bara; njiva --- 02 23	---	02	23	Dana 14.3.2009. preuzeto iz ZK.ul.br.587 K.O.Krnete

14.	218/13	NJIVA Bara; njiva	----	03	40	----	03	40	Dana 14.3.2009. preuzeto iz ZK.ul.br.587 K.O.Krnete
15.	218/7	NJIVA Bara; njiva	----	10	52	----	10	52	Dana 14.3.2009. preuzeto iz ZK.ul.br.587 K.O.Krnete
16.	334/8	NJIVA Bara; njiva	----	05	80	----	05	80	Dana 14.3.2009. preuzeto iz ZK.ul.br.587 K.O.Krnete
17.	332/6	NJIVA Bara; njiva	----	18	35	----	18	35	Dana 14.3.2009. preuzeto iz ZK.ul.br.587 K.O.Krnete
18.	332/7	NJIVA Bara; njiva	----	01	85	----	01	85	Dana 14.3.2009. preuzeto iz ZK.ul.br.587 K.O.Krnete
19.	296/2	VRT; Vrt	----	00	55	----	00	55	Dana 14.3.2009. preuzeto iz ZK.ul.br.587 K.O.Krnete
20.	283/5	NJIVA Okučnica; njiva	----	00	41	----	00	41	Dana 14.3.2009. preuzeto iz ZK.ul.br.587 K.O.Krnete
21.	311/3	NJIVA Brezovo polje; njiva	----	27	47	----	27	47	Dana 14.3.2009. preuzeto iz ZK.ul.br.587 K.O.Krnete
22.	298/2	NJIVA Polje; njiva	----	16	98	----	16	98	Dana 14.3.2009. preuzeto iz ZK.ul.br.587 K.O.Krnete
23.	271/80	NJIVA KRČEVINA; njiva	----	23	03	----	23	03	Dana 14.3.2009. preuzeto iz ZK.ul.br.587 K.O.Krnete
24.	271/81	NJIVA Krčevina; njiva	----	00	10	----	00	10	Dana 14.3.2009. preuzeto iz ZK.ul.br.587 K.O.Krnete
25.	277/4	NJIVE; njiva	----	10	60	----	10	60	Dana 14.3.2009. preuzeto iz ZK.ul.br.587 K.O.Krnete
26.	301/2	NJIVA Polje; njiva	----	10	15	----	10	15	Dana 14.3.2009. preuzeto iz ZK.ul.br.587 K.O.Krnete
27.	304/7	NJIVA KRČEVINA; njiva	----	09	20	----	09	20	Dana 14.3.2009. preuzeto iz ZK.ul.br.587 K.O.Krnete
28.	271/79	NJIVA Krčevine; njiva	----	42	88	----	42	88	Dana 14.3.2009. preuzeto iz ZK.ul.br.587 K.O.Krnete

B Vlasnički list

Rbr	UPISI	Primjedba
-----	-------	-----------

Osnovni sud u Banjaluci, Zemljišno-knjizno odjeljenje. Ul. Kralja Alfonsa XIII br.12, 78000 Banjaluka, Tel.: +387 51 348-760 / FAX: +387 51 348-773, Republika

Srpska, Bosna i Hercegovina

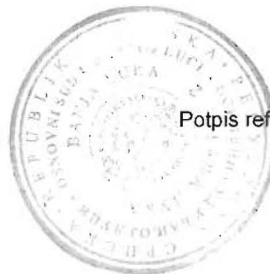
* Zvezdica pored broja parcele znači da je plombirana, tj. postoji zahtjev/-i vezan za tu parcelu.

1111111111

1.	Udio: 1/1 Tip:Prava svojine DRUŠTVENA SVOJINA, Adresa: ; JMB: null Pr.21.5.2008 Dn-4284/2008 N.o. pravosnažnog rješenjaSkupštine opštine Laktaši,Opštinskog sekretarijata za poslove opštinske uprave,odsijeka za imovinskog pravne poslove broj:O2-473-115-1/78 od 17.11.1978.godine, uknjižuje se pravo svojine na nekretnine upisane u A listu.	Dana 14.3.2009. preuzeto iz ZK.ul.br.587 K.O.Krnete
----	---	---

C Teretni list

Rbr	UPISI	Iznos (KM)	Primjedba
1.	Pr.21.5.2008 Dn-4284/2008 N.o. pravosnažnog rješenjaSkupštine opštine Laktaši,Opštinskog sekretarijata za poslove opštinske uprave,odsijeka za imovinskog pravne poslove broj:O2-473-115-1/78 od 17.11.1978.godine, uknjižuje se pravo raspolaganja na nekretnine upisane u A listu u korist: 1)RADNE ORGANIZACIJE AERODROM BANJALUKA U OSNIVANJU SA 1/2 2)SFRJ SAVEZNI SEKRETERIJAT NARODNE ODBRANE BEOGRAD SA 1/2		Dana 14.3.2009. preuzeto iz ZK.ul.br.587 K.O.Krnete



Potpis referenta: _____



Osnovni sud u Banjaluci, Zemljišno-knjižno odjeljenje. Ul. Kralja Alfonsa XIII br.12, 78000 Banjaluka, Tel.: +387 51 348-760 / FAX: +387 51 348-773, Republika

Srpska, Bosna i Hercegovina

* Zvijezdica pored broja parcele znači da je plombirana, tj. postoji zahtjev/-i vezan za tu parcelu.

