



Република Српска  
Републичка управа за геодетске  
и имовинско-правне послове  
Бања Лука

**ПОДРУЧНА ЈЕДИНИЦА  
ЛАКТАШИ**

Општина: Л А К Т А Ш И  
Катастарски срез: БАЊА ЛУКА  
Катастарска општина: БОШКОВИЋИ  
Број: 21.0--0-7463/2009  
Датум: 6. 11. 2009

На основу члана 10. став 1. Закона о одржавању премјера и катастра земљишта ("Службени гласник Републике Српске", број 19/96), на захтјев


из ,  
издаје се

**ПОСЈЕДОВНИ ЛИСТ - ПРЕПИС  
број: 16 / 0**

Подаци о посједнику на земљишту			
Матични број	Индикације посједника	Сједиште или пребивалиште и адреса	Део посједа
0000000001694	ДР.СВ.КОР;СОЦИЈА.САВЕЗ РАДНОГ НАРОДА КОРИСНИК ДС	БОШКОВИЋИ 91	1/1

Подаци о земљишту									
Блок	Број парцеле		План Скица	Потес Култура	Класа	Површина м2	Приход	СП Припис	Примједба
	основни	подброј							
	791		5 7	БРИЈЕГ Двориште		1975	.00	0/ 0	stari broj
		1		Школа		244	.00	0/ 0	
						2219	.00		к.о. Bošković;

Накнада је ослобођена на основу члана 7. Закона о накнадама за коришћење података премјера и катастра некретнина и вршење услуга у области премјера и катастра некретнина ("Службени гласник РС", бр. 19/96).



Шеф подручне јединице:

*[Handwritten signature]*

РЕПУБЛИЧКА УПРАВА ЗА ГЕОДЕТСКЕ  
И ИМОВИНСКО-ПРАВНЕ ПОСЛОВЕ

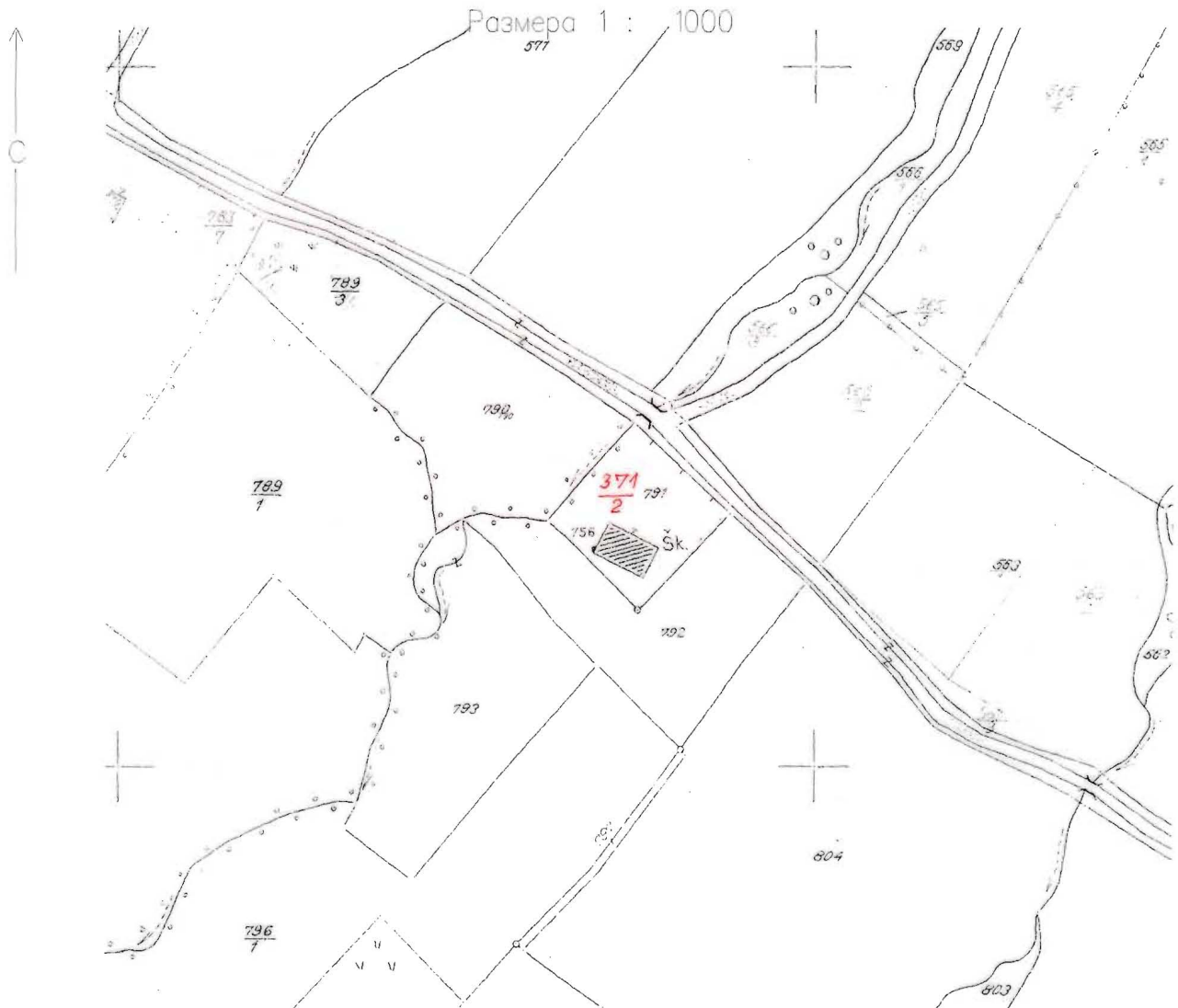
Подручна јединица: Лакташи

Катастарска општина: БОЦКОВИЋИ

Број плана: 5

Посједовни лист:

### КОПИЈА КАТАСТАРСКОГ ПЛАНА



Накнада за ову копију плана наплаћена је на основу члана 2. Одлуке о висини накнада за коришћење података премјера. ("Службени гласник РС", бр.34/98) у износу од 10,00 КМ и 7,00 КМ за идентификацију по парцели.

Број парцеле		Култура и класа	Површина	Посједник
стари	нови			

Лакташи дана : 10.11.2009

Изradio : Ст. Јанковић

Објераба : Ј. Јанковић



ORGAN KOJI VODI JAVNU EVIDENCIJU (naziv, sjedište, kontakt-podaci, ovlašteno službeno lice):

R.S. UPRAVA ZA GEODETSKE I IMOVINSKO-PRAVNE POSLOVE BANJA LUKA

PODRUČNA JEDINICA LAKTAŠI

<b>Rbr.</b>	<b>PODACI O NEKRETNINAMA (prema posljednjem stanju u katastru)</b>	
1.	NAZIV POLITIČKE OPŠTINE / OPĆINE	LAKTAŠI
2.	NAZIV KATASTARSKE OPŠTINE / OPĆINE	BOŠKOVIĆI
3.	BROJ POSJEDOVNOG LISTA	16
4.	BROJ KATASTARSKE PARCELE (stari i novi premjer)	791.
5.	OZNAKA PARCELE	PREMA PL
6.	POVRŠINA PARCELE	22 19M2
7.	PODACI O POSJEDNIKU (i dio posjeda)	D.S. SSRN BOŠKOVIĆI
8.	OSTALE NAPOMENE	

\*) Opšte i ažurirane informacije dostupne na: [www.ohr.int/popisdrzavneimovine](http://www.ohr.int/popisdrzavneimovine)

Politička općina/opština: **LAKTAŠI**  
 Katastarska općina/opština: **SP\_BOŠKOVIĆI**

NAR i RZ BROJ: *28918/09*  
 ZK uložak: **239**

## Zemljišnoknjižni izvadak

### A

#### Popisni list

Rbr	Broj zemljišta (parcele)	OZNAKA NEKRETNINA	Površina			Primjedba
			ha	a	m²	
1.	172/2	DVORIŠTE; Dvorište --- 05 60	---	05	60	Dana 10.11.2008.god. preuzeto iz ZK ul. br. 8 KO Boškovići.
2.	194	ŠUMA kraj Podkućnice; šuma --- 18 90	---	18	90	Dana 10.11.2008.god. preuzeto iz ZK ul. br. 8 KO Boškovići.
3.	172/5	KUČIŠTE; Kućište --- 00 40	---	00	40	Dana 10.11.2008.god. preuzeto iz ZK ul. br. 8 KO Boškovići.
4.	172/1	BAŠČA ORANICA; Oranica --- 23 00	---	23	00	Dana 10.11.2008.god. preuzeto iz ZK ul. br. 8 KO Boškovići.
5.	199/5	ORANICA; Oranica 0001 64 20	0001	64	20	Dana 10.11.2008.god. preuzeto iz ZK ul. br. 8 KO Boškovići.
6.	<b>371/2</b>	NEPLODNO ŠKOLSKO DVORIŠTE; Neplodno --- 22 19	---	22	19	Dana 10.11.2008.god. preuzeto iz ZK ul. br. 8 KO Boškovići.
7.	125/2	ORANICA Cevist; Oranica --- 02 80	---	02	80	Dana 10.11.2008.god. preuzeto iz ZK ul. br. 8 KO Boškovići.
8.	164/2	ŠUMA Grabovac-Cerik; šuma --- 18 54	---	18	54	Dana 10.11.2008.god. preuzeto iz ZK ul. br. 8 KO Boškovići.
9.	165/2	ORANICA Cerik; Oranica 0001 07 22	0001	07	22	Dana 10.11.2008.god. preuzeto iz ZK ul. br. 8 KO Boškovići.
10.	369	ŠUMA Bara; šuma --- 06 70	---	06	70	Dana 10.11.2008.god. preuzeto iz ZK ul. br. 8 KO Boškovići.
11.	370/2	NEPLODNO PRISTUPNI PUT; Pristupni put --- 02 65	---	02	65	Dana 10.11.2008.god. preuzeto iz ZK ul. br. 8 KO Boškovići.
12.	81/3	VOČNJAK Dugi Brijeg; Voćnjak --- 12 20	---	12	20	Dana 10.11.2008.god. preuzeto iz ZK ul. br. 8 KO Boškovići.
13.	370/3	ORANICA u Bari; Oranica 0001 79 92	0001	79	92	Dana 10.11.2008.god. preuzeto iz ZK ul. br. 8 KO Boškovići.


14.	371/4	ORANICA Vodnica; Oranica	----	43	38	----	43	38	Dana 10.11.2008.god. preuzeto iz ZK ul. br. 8 KO Boškovići.
15.	394/107A	ŠUMA Tutnjevac; šuma	----	76	98	----	76	98	Dana 10.11.2008.god. preuzeto iz ZK ul. br. 8 KO Boškovići. DUPLA PARCELA
16.	199/13	PRISTUPNI PUT Vodice; Pristupni put	----	01	90	----	01	90	Dana 10.11.2008.god. preuzeto iz ZK ul. br. 8 KO Boškovići.
17.	78/2	ŠUMA Vodica; šuma	----	14	63	----	14	63	Dana 10.11.2008.god. preuzeto iz ZK ul. br. 8 KO Boškovići.
18.	199/4	NJIVA Vodica; njiva	----	74	00	----	74	00	Dana 10.11.2008.god. preuzeto iz ZK ul. br. 8 KO Boškovići.
19.	199/12	NJIVA Vodica; njiva	----	43	00	----	43	00	Dana 10.11.2008.god. preuzeto iz ZK ul. br. 8 KO Boškovići.

## B Vlasnički list

Rbr	UPISI	Primjedba
1.	Udio: 1/1      Tip:Prava svojine KRESOJEVIĆ (Dušan) SLAVKO, Adresa: Boškovići; JMB: null Pr.26.02.1998.g. Dn.175/98 Na osnovu diobnog ugovora zaključenog dana 15.09.1997.g. u Boškovićima broj:OV-II-120/97,uknjižuje se pravo svojine na nekretnine u A I list u korist:	Dana 10.11.2008.god. preuzeto iz ZK ul. br. 8 KO Boškovići.

## C Teretni list

Rbr	UPISI	Iznos (KM)	Primjedba
	Nema tereta.		



Potpis referenta: \_\_\_\_\_