



Commission for Real Property Claims of Displaced Persons and Refugees

Opština : LAKTAŠI

Posjedovni list : 146

Katastarski srez BANJALUKA

Computer : SAR-INVENT5

ID : 12

Katastarska opština Trn

Date : 12/3/2009

Katbr.	Posjednik	DIO	SV
6432	SAVEZNI SEKRETARIJAT ZA NAR.ODBRANU BEOGRAD	1/1	D

Dio	Blok	Osnb	Podb	Brpl	Brsk	Naziv parcel	Kultura	Klasa	Površina	Br.prom.
000	64	0	1	19	TUK	Ost.neplodno zem.	0	1 11 70	34/78	
000	386	0	1	2	MAMUTOVAC	Ost.neplodno zem.	0	2 40 58	41/83	
000	663	1	3	5	PUT IV REDA	Prilazni put	0	10 80	24/81	
000	665	1	3	5	VOJNI OBJEKAT	Ost.neplodno zem.	0	9 79 75	24/81	
000	665	2	3	5	VOJNI OBJEKAT	Ost.neplodno zem.	0	61 00	24/81	
000	1031	0	3	4	PLANDI[TE	Ost.neplodno zem.	0	80 06	34/78	

Pov. Ukupno: 14 83 89

STANJE 31.12.199.



РЕПУБЛИКА СРПСКА
РЕПУБЛИЧКА УПРАВА ЗА ГЕОДЕТСКЕ
И ИМОВИНСКО-ПРАВНЕ ПОСЛОВЕ
БАЊАЛУКА

ПОДРУЧНА ЈЕДИНИЦА
ЛАКТАШИ

Општина : ЛАКТАШИ
Катастарски срез : БАЊАЛУКА
Катастарска општина : ТРН
Број : 21.0--0-7471/2009
Датум : 06.11.2009

На основу члана 32. Закона о премјеру и катастру непокретности ("Службени гласник Републике Српске", број 34/06), на захтјев из издаје се

ЛИСТ НЕПОКРЕТНОСТИ - ПРЕПИС

број: 531 / 5

А лист

Подаци о кориснику на земљишту			
Матични број	Индикације корисника на земљишту	Сједиште или пребивалиште и адреса	Дно посједа
0000001750852	РЕП.СРПСКА МИНИСТАРС.ОДБРАНЕ	БАНА ЛАЗАРЕВИЋА 15	1/1

Подаци о земљишту								
Број парцеле	Број зграде	План Скица	Потес или улица и кућни бр.	Начин коришћења	Површина	Приход	СП	
Особит	Полб.							
64		1	ТУК	Остало неплод.землј.	11170	0.00	0/	0
386		1	МАМУТОВАЦ	Остало неплод.землј.	24058	0.00	0/	0
638	2	3	ПОТКУЋНИЦА	Њива 2.класе	2898	27.70	59/	2009
663	1	3	ПИТ 4 РЕДА	Некатегорисани пут	1080	0.00	0/	0
664	2	3	ГРЕБЉИЦА	Њива 2.класе	2430	23.23	0/	0
665	1	3	ВОЈНИ ОБЈЕКАТ	Остало неплод.землј.	63656	0.00	115/	2004
	2	3	ВОЈНИ ОБЈЕКАТ	Остало неплод.землј.	6100	0.00	0/	0
	4	3	ВОЈНИ ОБЈЕКАТ	Остало неплод.землј.	2158	0.00	115/	2004
	7	3	ВОЈНИ ОБЈЕКАТ	Остало неплод.землј.	4433	0.00	115/	2004
	8	3	ВОЈНИ ОБЈЕКАТ	Остало неплод.землј.	18378	0.00	115/	2004
709	2	3	ГРЕБЉИЦА	Њива 2.класе	3447	32.95	0/	0
1031		3	ПЛАНДИШТЕ	Остало неплод.землј.	8006	0.00	0/	0
Укупно:					147814	83.88		

Накнада је ослобођена на основу члана 7. Закона о накнадама за коришћење података премјера и катастра некретнина ("Службени гласник РС", бр 19/96).

Шеф подручне јединице:

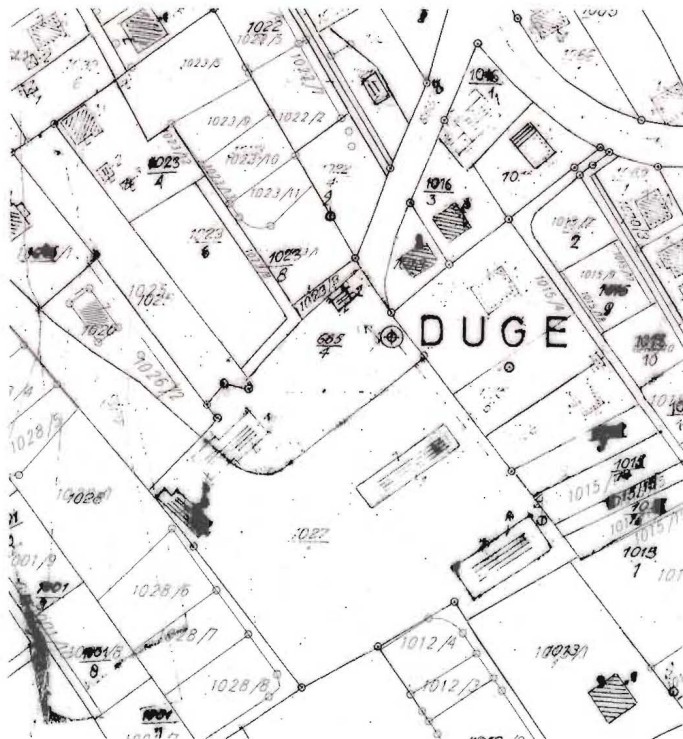


РЕПУБЛИЧКА УПРАВА ЗА ГЕОДЕТСКЕ
И ИМОВИНСКО-ПРАВНЕ ПОСЛОВЕ
Подручна јединица: Лакташи

Катастарска општина: ТРН
Број плана: 3
Посједовни лист:

КОПИЈА КАТАСТАРСКОГ ПЛАНА

Размера 1 : 2500



Накнада за обу копију плана наплаћена је на основу члана 2. Одлуке о висини накнада за коришћење података премјера. ("Службени гласник РС", бр.34/98) у износу од 10,00 КМ и 7,00 КМ за идентификацију по парцели.

Број парцеле		Култура и класа	Површина	Посједник
стари	нови			

Лакташи дана : 10.11.2009
Изradio : Н. Дрскић



Објerава : В. Суну

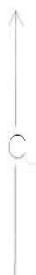
РЕПУБЛИЧКА УПРАВА ЗА ГЕОДЕТСКЕ
И ИМОВИНСКО-ПРАВНЕ ПОСЛОВЕ

Катастарска општина: ГРН
Број плана: 3
Посједовни лист:

Подручна јединица: Лакташи

КОПИЈА КАТАСТАРСКОГ ПЛАНА

Размерс 1 : 2500



Накнада за ову копију плана наплаћена је на основу члана 2. Одлуке о висини накнада за коришћење података премјера. ("Службени гласник РС", бр.34/98) у износу од 10,00 КМ и 7,00 КМ за идентификацију по парцели.

Број парцеле		Култура и класа	Површина	Посједник
стари	нови			

Лакташи дана : 10.11.2009

Изradio : 

Објeraba : 



РЕПУБЛИЧКА УПРАВА ЗА ГЕОДЕТСКЕ
И ИМОВИНСКО-ПРАВНЕ ПОСЛОВЕ
Подручна јединица: Лакташи

Катастарска општина: ТРН
Број плана: 3
Посједовни лист:

КОПИЈА КАТАСТАРСКОГ ПЛАНА



Лист, парцеле		Култура и класа	Површина	Посршич
стари	нови			

Лакташи дано: 10.11.2009

12.11.2009

Објерара



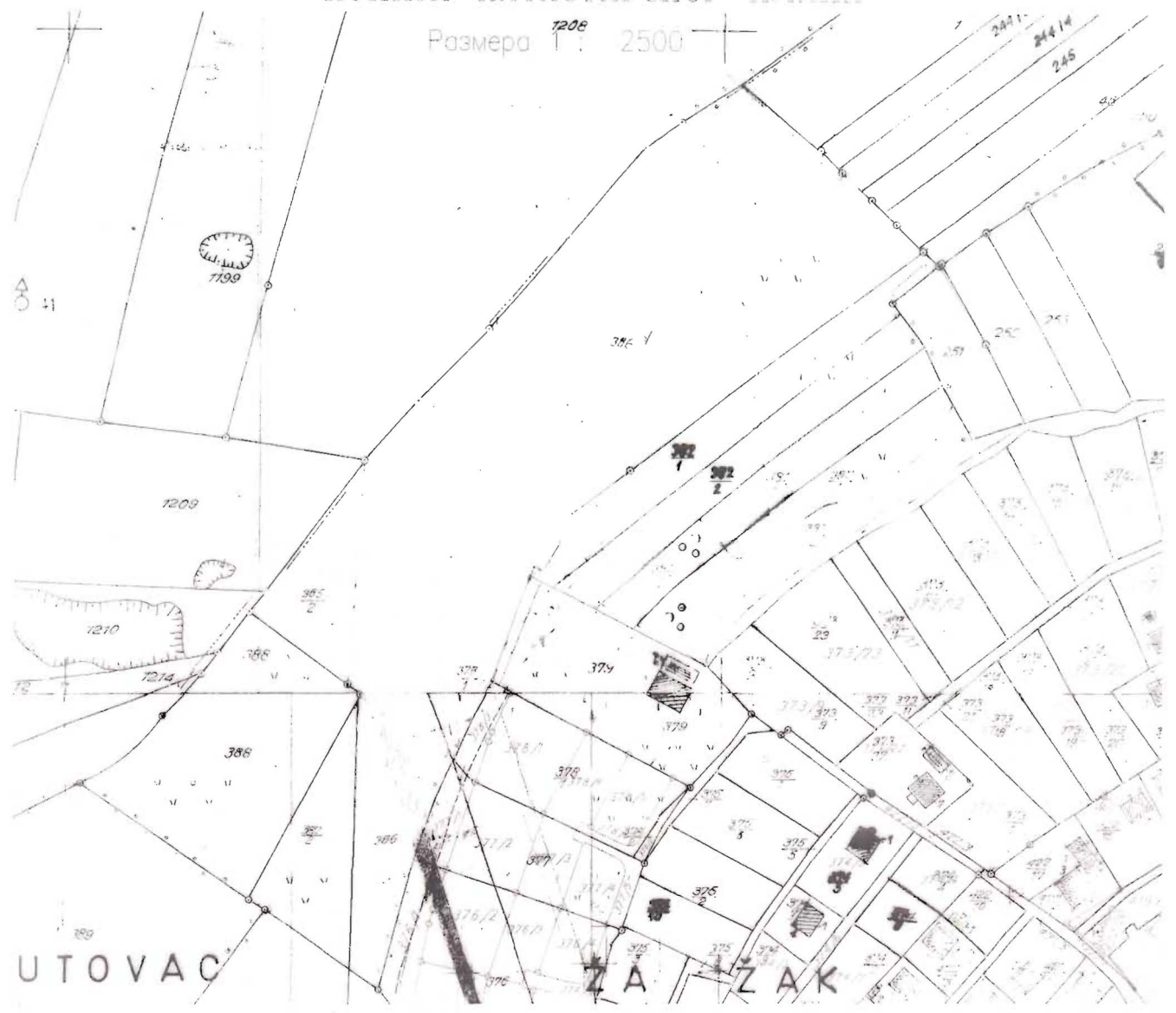
Asery

РЕПУБЛИЧКА УПРАВА ЗА ГЕОДЕТСКЕ
КАТАСТАРСКО-ПРАВНЕ ПОСЛОВЕ
Подручна јединица: Лакташи

Катастарска општина: ТРН
Број плана: 31
Посједовни лист

КОПИЈА КАТАСТАРСКОГ ПЛАНА

Размера 1:2500



Награда за ову копију плана наплаћена је на основу члана 2. Одлуке о Глобалној награди за катастарски рад од 10. новембра 2009. године (Службени гласник РС, бр.34/98) у износу од 10,00 КМ и 7,00 КМ за идентификацију, односно израду плана.

Број парцеле		Култура и класа	Површина	Посједник
Лист	Част			

Знај дано 10.11.2009

H. J. Domica



ГЕОДЕТИЧКА УПРАВА ЗА ГЕОДЕТСКЕ
 И ИМОВИНСКО-ПРАВНЕ ПОСЛОВЕ
 Подручна јединица: Лакташи

Катастарска општина ТРН
 Број плана: 1
 Посједорни лист:

КОПИЈА КАТАСТАРСКОГ ПЛАНА



Ова копија плана направљена је на основу члана 2. Одлуке о висини накнада за коришћење података из катастра, ("Службени гласник РС", бр 34/98) у износу од 10,00 КМ и 7,00 КМ за идентификацију по парцели.

Број парцеле	Култура и класа	Површина	Посједник
1485			
1490			
1491			
1489			
1487			
1475			
1474			
1472			
1469			
1469			
1469			
1471			
1472			
1473			
1474			
1475			
1476			
1477			
1478			
1479			
1480			
1481			
1482			
1483			
1484			
1485			
1486			
1487			
1488			
1489			
1490			
1491			
1492			
1493			
1494			
1495			
1496			
1497			
1498			
1499			
1500			

Датум издања : 10.11.2009

Д. Дранка



ORGAN KOJI VODI JAVNU EVIDENCIJU (naziv, sjedište, kontakt-podaci, ovlašteno službeno lice):

R.S. UPRAVA ZA GEODETSKE I IMOVINSKO-PRAVNE POSLOVE BANJA LUKA

PODRUČNA JEDINICA LAKTAŠI

Rbr.	PODACI O NEKRETNINAMA (prema posljednjem stanju u katastru)	
1.	NAZIV POLITIČKE OPŠTINE / OPĆINE	LAKTAŠI
2.	NAZIV KATASTARSKE OPŠTINE / OPĆINE	TRN
3.	BROJ POSJEDOVNOG LISTA	531
4.	BROJ KATASTARSKE PARCELE (stari i novi premjer)	64 I DR.
5.	OZNAKA PARCELE	PREMA PL
6.	POVRŠINA PARCELE	14 78 14M2
7.	PODACI O POSJEDNIKU (i dio posjeda)	R.S. MINISTARSTVO ODBRANE
8.	OSTALE NAPOMENE	

*) Opšte i ažurirane informacije dostupne na: www.ohr.int/popisdrzavneimovine

Politička općina/opština: **LAKTAŠI**
 Katastarska općina/opština: **TRN**

NAR I RZ BROJ: 24/103/09
 ZK uložak: **521**

Zemljišnoknjižni izvadak

A

Popisni list

Rbr	Broj zemljišta (parcele)	OZNAKA NEKRETNINA	Površina			Primjedba
			ha	a	m²	
1.	64/0	TUK Ostalo neplod.zemlj. 0001 11 70	0001	11	70	Podatci preuzeti 23. 08. 2005. iz katastra nekretnina.
2.	386/0	MAMUTOVAC Ostalo neplod.zemlj. 0002 40 58	0002	40	58	Podatci preuzeti 23. 08. 2005. iz katastra nekretnina.
3.	663/1	PYT 4 REDA Nekategorisani put --- 10 80	---	10	80	Podatci preuzeti 23. 08. 2005. iz katastra nekretnina.
4.	664/2	GREBLJICA Njiva 2.klase --- 24 30	---	24	30	Podatci preuzeti 23. 08. 2005. iz katastra nekretnina.
5.	665/1	VOJNI OBJEKAT Ostalo neplod.zemlj. 0005 36 56	0005	36	56	Podatci preuzeti 23. 08. 2005. iz katastra nekretnina.
6.	665/2	VOJNI OBJEKAT Ostalo neplod.zemlj. --- 61 00	---	61	00	Podatci preuzeti 23. 08. 2005. iz katastra nekretnina.
7.	665/4	VOJNI OBJEKAT Ostalo neplod.zemlj. --- 21 58	---	21	58	Podatci preuzeti 23. 08. 2005. iz katastra nekretnina.
8.	665/7	VOJNI OBJEKAT Ostalo neplod.zemlj. --- 44 33	---	44	33	Podatci preuzeti 23. 08. 2005. iz katastra nekretnina.
9.	665/8	VOJNI OBJEKAT Ostalo neplod.zemlj. 0001 83 78	0001	83	78	Podatci preuzeti 23. 08. 2005. iz katastra nekretnina.
10.	709/2	GREBLJICA Njiva 2.klase --- 34 47	---	34	47	Podatci preuzeti 23. 08. 2005. iz katastra nekretnina.
11.	1031/0	PLANDIŠTE Ostalo neplod.zemlj. --- 80 06	---	80	06	Podatci preuzeti 23. 08. 2005. iz katastra nekretnina.

B

Vlasnički list

Rbr	UPISI	Primjedba
-----	-------	-----------


1	Udio: 1/1 Tip: Prava raspolaganja REP. SRPSKA MINISTARSTVA ODBRANE. Adresa: . JMB: 0000001750852	Podaci preuzeti 23. 08. 2005. iz katastra nekretnina.
---	---	---

C

Teretni list

Rbr	UPISI	Iznos (KM)	Primjedba
	Nema tereta.		

Potpis referenta: _____

Osnovni sud u Banjaluci, Zemljišno-knjizno odjeljenje. Ul. Kralja Alfonsa XIII br.12 78000 Banjaluka, Tel.: +387 51 348-760 / FAX: +387 51 348-773 Republika

Srpska, Bosna i Hercegovina

* Zvezdica pored broja parcele znači da je plombitana, tj. postoji zahtjev vezan za tu parcelu

Politička općina/opština: **LAKTAŠI**
 Katastarska općina/opština: **TRN**

NAR I RZ BROJ: 29289/09
 ZK uložak: **521**

Zemljišnoknjižni izvadak

A

Popisni list

Rbr	Broj zemljišta (parcele)	OZNAKA NEKRETNINA	Površina			Primjedba
			ha	a	m²	
1.	64/0	TUK Ostalo neplod.zemlj. 0001 11 70	0001	11	70	Podatci preuzeti 23. 08. 2005. iz katastra nekretnina.
2.	386/0	MAMUTOVAC Ostalo neplod.zemlj. 0002 40 58	0002	40	58	Podatci preuzeti 23. 08. 2005. iz katastra nekretnina.
3.	663/1	PYT 4 REDA Nekategorisani put --- 10 80	---	10	80	Podatci preuzeti 23. 08. 2005. iz katastra nekretnina.
4.	664/2	GREBLJICA Njiva 2.klase --- 24 30	---	24	30	Podatci preuzeti 23. 08. 2005. iz katastra nekretnina.
5.	665/1	VOJNI OBJEKAT Ostalo neplod.zemlj. 0006 36 56	0006	36	56	Podatci preuzeti 23. 08. 2005. iz katastra nekretnina.
6.	665/2	VOJNI OBJEKAT Ostalo neplod.zemlj. --- 61 00	---	61	00	Podatci preuzeti 23. 08. 2005. iz katastra nekretnina.
7.	665/4	VOJNI OBJEKAT Ostalo neplod.zemlj. --- 21 58	---	21	58	Podatci preuzeti 23. 08. 2005. iz katastra nekretnina.
8.	665/7	VOJNI OBJEKAT Ostalo neplod.zemlj. --- 44 33	---	44	33	Podatci preuzeti 23. 08. 2005. iz katastra nekretnina.
9.	665/8	VOJNI OBJEKAT Ostalo neplod.zemlj. 0001 83 78	0001	83	78	Podatci preuzeti 23. 08. 2005. iz katastra nekretnina.
10.	709/2	GREBLJICA Njiva 2.klase --- 34 47	---	34	47	Podatci preuzeti 23. 08. 2005. iz katastra nekretnina.
11.	1031/0	PLANDIŠTE Ostalo neplod.zemlj. --- 80 06	---	80	06	Podatci preuzeti 23. 08. 2005. iz katastra nekretnina.

B

Vlasnički list

Rbr	UPISI	Primjedba
-----	-------	-----------

1.	Udio: 1/1 Tip:Prava raspolaganja REP.SRPSKA MINISTARS.ODBRANE, Adresa: ; JMB: 0000001750852	Podatci preuzeti 23. 08. 2005. iz katastra nekretnina.
----	--	--

C

Teretni list

Rbr	UPISI	Iznos (KM)	Primjedba
	Nema tereta.		



Potpis referenta: 